



ΕΦΗΜΕΡΙΣ ΤΗΣ ΚΥΒΕΡΝΗΣΕΩΣ

ΤΗΣ ΕΛΛΗΝΙΚΗΣ ΔΗΜΟΚΡΑΤΙΑΣ

ΤΕΥΧΟΣ ΤΕΤΑΡΤΟ

Αρ. Φύλλου 670

19 Δεκεμβρίου 2007

ΠΕΡΙΕΧΟΜΕΝΑ

ΑΠΟΦΑΣΕΙΣ

- Έγκριση καθορισμού οριοθέτησης τμήματος του ρέματος «Σταυρολάγκαδου» των Δήμων Παραλίας και Βραχνεϊκών Ν. Αχαΐας, στη θέση της εκβολής στο ύψος της ιδιοκτησίας Αντωνίου και Λάμπρου Αβεντσιάν..... 1
- Κήρυξη αναδασωτέας έκτασης, εμβαδού 238,283 στρεμ., στη θέση «Μισοβούνι», Δημ. Διαμ. Κορύτιανης Δήμου Παραποτάμου, Νομού Θεσπρωτίας». 2
- Κήρυξη ως αναδασωτέας έκτασης εμβαδού 353,24 τ.μ. στη θέση «Αρχοντίσena» περιφέρειας Δήμου Αράχωβας, του Νομού Βοιωτίας 3
- Κήρυξη ως αναδασωτέας έκτασης εμβαδού 422,88 τ.μ. στη θέση «Αχλαδόκαμπος» περιφέρειας Δήμου Αράχωβας, του Νομού Βοιωτίας 4

ΑΠΟΦΑΣΕΙΣ

- Αριθμ. 9852 (1)
Έγκριση καθορισμού οριοθέτησης τμήματος του ρέματος «Σταυρολάγκαδου» των Δήμων Παραλίας και Βραχνεϊκών Ν. Αχαΐας, στη θέση της εκβολής στο ύψος της ιδιοκτησίας Αντωνίου και Λάμπρου Αβεντσιάν.

Ο ΓΕΝΙΚΟΣ ΓΡΑΜΜΑΤΕΑΣ ΠΕΡΙΦΕΡΕΙΑΣ ΔΥΤΙΚΗΣ ΕΛΛΑΔΑΣ

Έχοντας υπόψη:

1. Το ν. 3200/1955 περί διοικητικής αποκέντρωσης, όπως τροποποιήθηκε και συμπληρώθηκε μεταγενέστερα.
2. Τις διατάξεις του π.δ. 39/1983 περί μεταβίβασης αρμοδιοτήτων του Υπουργού Δημ. Έργων στις Περιφερειακές Υπηρεσίες.
3. Τις διατάξεις του άρθρου 66 του ν. 1622/1986 «περί Τοπικής Αυτοδιοίκησης, Περιφερειακής Ανάπτυξης και δημοκρατικού προγραμματισμού» όπως αντικαταστάθηκε με τις διατάξεις της παρ.5 του άρθρου 33 του ν.1832/1989.
4. Τις διατάξεις του ν. 2503/1997 «Διοίκηση, οργάνωση, στελέχωση της Περιφέρειας ρύθμιση θεμάτων για την Τοπική Αυτοδιοίκηση και άλλες διατάξεις».
5. Την υπ' αριθμ. 33/1998 εγκύκλιο του Υ.Π.Ε.Χ.Ω.ΔΕ. «Αστυνομική ρεμάτων και συντήρηση ανηπιλ/κών έργων».
6. Το ν. 3010/2002 «Εναρμόνιση του Ν.1650/86 με τις οδηγίες 97/11 Ε.Ε. και 96/61 Ε.Ε. διαδικασία οριοθέτησης και ρυθμίσεις θεμάτων για τα υδατορέματα και άλλες διατάξεις».

7. Την υπ' αριθμ. 9622/2.9.2002 απόφαση του Γεν. Γραμματέα Περιφέρειας Δυτικής Ελλάδας «περί αναθέσεως μέρους των αρμοδιοτήτων Γεν. Γραμματέα στο Διευθυντή Δημοσίων Έργων».

8. Την υπ' αριθμ. 11278/2005 (Φ.Ε.Κ 1434/18.10.2005, τ.Β') απόφαση του Γεν. Γραμματέα Περιφέρειας Δυτικής Ελλάδας «περί αναθέσεως μέρους των αρμοδιοτήτων Γεν. Γραμματέα στον Γεν. Διευθυντή ΠΔΕ».

9. Το από 11.7.2007 απόσπασμα από το πρακτικό υπ' αριθμ. 11/2007 της συνεδρίασης του Δημοτικού Συμβουλίου του Δήμου Παραλίας Ν. Αχαΐας (αρ. απόφασης 162/2007) και το από 13.6.2007 απόσπασμα από το πρακτικό υπ' αριθμ. 7/2007 της συνεδρίασης του Δημοτικού Συμβουλίου του Δήμου Βραχνεϊκών Ν. Αχαΐας (αρ. απόφασης 70/2007).

10. Την υπ' αριθμ. Η. 7148/27.11.2007 έγγραφο της Δ.Τ.Υ.Ν. Αχαΐας με το οποίο μας διαβίβασε την από Οκτωβρίου 2007 Τεχνική Έκθεση Υδρολογικής-Υδραυλικής μελέτης και Περιβαλλοντικά στοιχεία που συντάχθηκαν από την ΜΕΔΕ Β. Χριστόπουλος - Α. Αλεβίζος - Η.Κ. έντρος Ε.Ε. και το από Οκτωβρίου 2007 Τοπογραφικό Διάγραμμα στο οποίο σημειώνονται με μπλε γραμμή (γραμμή οριοθέτησης) που καθορίζεται από τους αριθμούς 1, 2, 3, 35 και 36 και κόκκινη γραμμή (γραμμή πλημμύρας) α οριογραμμές καθορισμού της οριοθέτησης τμήματος του ρέματος «Σταυρολάγκαδου» των Δήμων Παραλίας και Βραχνεϊκών Ν. Αχαΐας, στη θέση της εκβολής στο ύψος της ιδιοκτησίας Αντωνίου και Λάμπρου Αβεντσιάν όπως τα παραπάνω ελέγχθηκαν και θεωρήθηκαν από την υπόψη Υπηρεσία (Δ.Τ.Υ.Ν. Αχαΐας), αποφασίζουμε:

Εγκρίνουμε τον καθορισμό των οριογραμμών του τμήματος του ρέματος «Σταυρολάγκαδου» των Δήμων Παραλίας και Βραχνεϊκών Ν. Αχαΐας στη θέση της εκβολής στο ύψος της ιδιοκτησίας Αντωνίου και Λάμπρου Αβεντσιάν, που φαίνονται στο Τοπογραφικό διάγραμμα με μπλε και κόκκινη γραμμή και σημειώνονται με τους αριθμούς που αναγράφονται στην Παραπάνω παρ. 10, όπως αυτές καθορίστηκαν από την Υδρολογική-Υδραυλική μελέτη που συντάχθηκε από την ΜΕΔΕ Β. Χριστόπουλος - Α. Αλεβίζος - Η. Κέντρος Ε.Ε. ελέγχθηκαν και θεωρήθηκαν από την Δ.Τ.Υ.Ν. Αχαΐας.

Η απόφαση αυτή να δημοσιευθεί στην Εφημερίδα της Κυβερνήσεως.

Πάτρα, 4 Δεκεμβρίου 2007

Ο Γενικός Διευθυντής Περιφέρειας
ΝΙΚΟΛΑΟΣ ΤΣΩΛΗΣ

Αριθμ. 27072/1470

(2)

Κήρυξη ως αναδασωτέας έκτασης, εμβαδού 238,283 στρεμ., στη θέση «Μισοβούνι», Δημ. Διαμ. Κορύτιανης Δήμου Παραποτάμου, Νομού Θεσπρωτίας».

Ο ΓΕΝΙΚΟΣ ΓΡΑΜΜΑΤΕΑΣ ΠΕΡΙΦΕΡΕΙΑΣ ΗΠΕΙΡΟΥ

Έχοντας υπόψη:

1. Τις διατάξεις:

α. Του άρθρου 117 παρ. 3 του Συντάγματος της χώρας.

β. Του ν.3200/1955 «Περί διοικητικής Αποκέντρωσης», όπως αυτές τροποποιήθηκαν μεταγενέστερα.

γ. Του ν. 2503/1997 (ΦΕΚ 107/Α/30.5.1997) «Διοίκηση, οργάνωση, στελέχωση της Περιφέρειας, Ρύθμιση Θεμάτων για την τοπική Αυτοδιοίκηση κ' άλλες διατάξεις».

δ. Του ν.998/1979 «Περί προστασίας Δασών κ' Δασικών εν γένει εκτάσεων της χώρας» και ειδικότερα:

δα) Του άρθρου 41 παρ. 1 και 3,

δβ) του άρθρου 38 παρ. 1.

2. Τις εξής δ/γές του Υπ. Γεωργίας:

α) 160417/1180/6.7.1980,

β) 182447/3049/24.9.1980 και

γ) 141823/24.2.1983.

3. Την υπ' αριθμ. 20358/27.9.2005 (ΦΕΚ Β/1450/21.10.2005) απόφαση του Γ.Γ.Π. Ηπείρου «Περί μεταβίβασης αρμοδιοτήτων».

4. Την υπ' αριθμ. 25701/1362/14.11.2007 πρόταση του Δ/ντή Δασών Θεσπρωτίας για κήρυξη ως αναδασωτέας έκτασης εμβαδού 238,283 στρεμ. στη θέση Μισοβούνι, κτηματικής περιφέρειας Δημ. Διαμ. Κορύτιανης Δήμου

Παραποτάμου που καταστράφηκε από πυρκαγιά, αποφασίζουμε:

1. Κηρύσσουμε ως αναδασωτέα την Δημόσια δασική έκταση εμβαδού 238,283 στρεμ., με σκοπό την αποκατάσταση της δασικής βλάστησης (αιφυλλα - πλατύφυλλα) με φυσική αναγέννηση και τη διατήρηση του δασικού της χαρακτήρα.

Η έκταση αυτή που βρίσκεται στη θέση «Μισοβούνι» κτηματικής περιφέρειας Δημ. Διαμ. Κορύτιανης Δήμου Παραποτάμου: Ν. Θεσπρωτίας, που καταστράφηκε από πυρκαγιά απεικονίζεται με τα στοιχεία (Α-Β-Γ-Δ-Α) στο προσαρτημένο στην παρούσα απόφαση μας διάγραμμα, το οποίο αποτελεί αναπόσπαστο μέρος αυτής και έχει όρια:

Ανατολικά: Με Δημόσιες δασικές εκτάσεις.

Δυτικά: Με Δημόσιες δασικές εκτάσεις.

Βόρεια: Με Δημόσιες δασικές εκτάσεις .

Νότια: Με Δημόσιες δασικές εκτάσεις.

Σκοποί της κήρυξης της ανωτέρω έκτασης ως αναδασωτέας είναι: η διατήρηση του δασικού χαρακτήρα αυτής, και η αποκατάσταση της καταστραφείσας από την πυρκαγιά δασικής βλάστησης.

Με την απόφαση αυτή δεν προκαλείται καμιά δαπάνη σε βάρος του Κρατικού προϋπολογισμού.

Η απόφαση αυτή να δημοσιευθεί στην Εφημερίδα της Κυβερνήσεως.

Ηγουμενίτσα, 20 Νοεμβρίου 2007

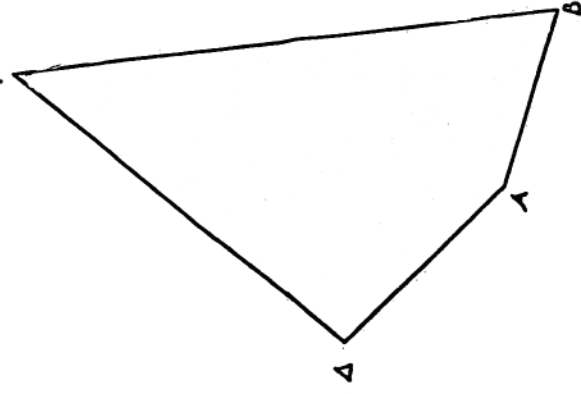
Ο Γενικός Γραμματέας Περιφέρειας
ΔΗΜΗΤΡΙΟΣ Γ. ΠΑΝΟΖΑΧΟΣ

ΕΛΛΗΝΙΚΗ ΔΗΜΟΚΡΑΤΙΑ
ΠΕΡΙΦΕΡΕΙΑ ΗΠΕΙΡΟΥ
ΓΕΝΙΚΗ ΔΙΕΥΘΥΝΣΗ ΠΕΡΙΦΕΡΕΙΑΣ
ΔΙΕΥΘΥΝΣΗ ΔΑΣΩΝ ΘΕΣΣΑΛΙΑΣ

Ανήκει στην αριθ. 238/2011-2012 απόφαση
του Γενικού Γραμματέα Περιφέρειας Ηπείρου


ΤΟΠΟΓΡΑΦΙΚΟ ΔΙΑΓΡΑΜΜΑ
Ανοδαωτής εκτάσεως 238,283 στρ. στη θέση Π. Μ. Γαλακιάς/Μ. Γαλακιάς
περιοχής Δ. Μ. Γαλακιάς, Δ. Μ. Γαλακιάς, Ν. Θεσπίας
Κλίμακα 1:.....

ΑΠΟΣΤΑΣΜΑ ΦΥΛΟΥ ΧΑΡΤΗ Π. Α. Ρ. Ο. Σ. Α. Σ.
ΚΛΙΜΑΚΑΣ 1: 50.000



ΣΥΝΤΕΤΑΓΜΕΝΕΣ	
ΣΗΜΕΙΑ	X Y
Α	187992 4377277
Β	188276 4377205
Γ	188125 4378076
Δ	187731 4377525

Εμβαδά = 238,283 στρ.



ΘΕΩΡΗΘΗΚΕ
12-11-2007
Ο
Γ.Γ.Π. ΗΠΕΙΡΟΥ

14/11/2007
Η ΣΥΝΤΑΚΤΡΙΑ

ΥΠΟΜΝΗΜΑ

ΟΡΙΑ ΕΚΤΑΣΗΣ
ΔΡΟΜΟΙ ΑΜΑΞΙΤΟΙ

ΕΘΝΙΚΟ ΤΥΠΟΓΡΑΦΕΙΟ
Για τεχνικούς λόγους στο σχεδιάγραμμα
έγινε σμίκρυνση, κατά ποσοστό, 82%

Αθανάσιος Γκαντζιός
Δασολόγος ΠΕ 2 με Α' βαθμό

Κατερίνα Γκομπρέλα
Δασολόγος με βαθμό Α'

ΔΗΜΗΤΡΙΟΣ Σ. ΠΑΝΟΖΑΧΟΣ

Αριθμ. 5708

(3)

Κήρυξη ως αναδασωτέας έκτασης εμβαδού 353,24 τ.μ. στη θέση «Αρχοντίσена» περιφέρειας Δήμου Αράχωβας, του Νομού Βοιωτίας.

Ο ΓΕΝΙΚΟΣ ΓΡΑΜΜΑΤΕΑΣ
ΠΕΡΙΦΕΡΕΙΑΣ ΣΤΕΡΕΑΣ ΕΛΛΑΔΑΣ

Έχοντας υπόψη:

1. Τις διατάξεις των άρθρων 24 παρ. 1 και 117 παρ. 3 του Συντάγματος.

2. Τις διατάξεις του ν. 2503/1997 « Διοίκηση, οργάνωση, στελέχωση της Περιφέρειας, ρύθμιση θεμάτων για την τοπική αυτοδιοίκηση και άλλες διατάξεις» (ΦΕΚ 107 Α').

3. Τις διατάξεις του ν. 998/1979 «Περί προστασίας των δασών και των δασικών εν γένει εκτάσεων της χώρας» (ΦΕΚ 289 Α') όπως τροποποιήθηκαν με τον ν. 3208/2003 (ΦΕΚ 303 Α') και συγκεκριμένα:

α) του άρθρου 41 παρ. 1.

β) του άρθρου 38 παρ. 1.

4. Τις διαταγές του Υπουργείου Αγροτικής Ανάπτυξης και τροφίμων:

α) 160417/1180/8.7.1980.

β) 182447/3049/24.9.1980.

5. Την υπ' αριθμ. 2594/31.5.2007 (Φ.Ε.Κ./Α' / 957/14.6.2007) απόφαση του Γ.Γ.Π.Σ.Ε. που αναφέρεται στη παροχή εξουσιοδότησης του δικαιώματος υπογραφής «Με εντολή Γενικού Γραμματέα» στους προϊστάμενους των Δασικών Υπηρεσιών.

6. Την υπ' αριθμ. 5040/11.10.2007 πρόταση του Δασαρχείου Λιβαδειάς από την οποία προκύπτει ότι η έκταση που αναφέρεται στο θέμα είχε κατά το χρόνο καταστροφής της, που έγινε από παράνομη εκχέρσωση, κατά το Β' 15/ημερο Αυγούστου 2007, Δασικό χαρακτήρα κατά την έννοια του άρθρου 3 παρ. 2 του ν. 998/1979 όπως τροποποιήθηκε με το άρθρο 1 του ν. 3208/2003,

καλυπτόμενη από αείφυλλα - πλατύφυλλα, θαμνώδους μορφής και ως εκ τούτου επιβάλλεται η κήρυξη της ως αναδασωτέας.

7. Την υπ' αριθμ. 3421/9.11.2007 αναφορά και σύμφωνη γνώμη της Δ/νσης Δασών Ν. Βοιωτίας, αποφασίζουμε:

Κηρύσσουμε ως αναδασωτέα τη Δημόσια δασική έκταση, εμβαδού 353,24 τ.μ. στη θέση «Αρχοντίσена» περιφέρειας Δήμου Αράχωβας, του Νομού Βοιωτίας, με σκοπό, αφ' ενός μεν τη διατήρηση του δασικού της χαρακτήρα, ώστε να αποκλειστεί η διάθεση της για άλλο προορισμό, αφ' ετέρου δε την επαναδημιουργία της δασικής βλάστησης με φυσική αναγέννηση. Προσδιορίζεται από τα στοιχεία: 1-2-3-4-5-6-7-8-9-1 όπως φαίνονται στο συνημμένο διάγραμμα το οποίο αποτελεί αναπόσπαστο μέρος της αποφάσεως αυτής και έχει όρια :

Ανατολικά: Με δημόσια έκταση δασικού χαρακτήρα.

Δυτικά: Με δασικό δρόμο.

Βόρεια: Με δημόσια έκταση δασικού χαρακτήρα.

Νότια: Με δημόσια έκταση δασικού χαρακτήρα.

Η απόφαση αυτή ισχύει από της κοινοποιήσεως της αρμοδίως και προ της δημοσίευσής της στην εφημερίδα της Κυβερνήσεως (άρθρο 37 ν. 3200/1955).

Επιτρέπεται υποβολή κατ' αυτής αίτησης ακύρωσης στο Σ.τ.Ε. μέσα σε προθεσμία εξήντα (60) ημερών, που αρχίζει από την επομένη της δημοσίευσής της (άρθρο 46 π.δ. 18/1989).

Από τις διατάξεις της απόφασης αυτής δεν προκαλείται δαπάνη σε βάρος του Κρατικού Προϋπολογισμού.

Η απόφαση αυτή να δημοσιευθεί στην Εφημερίδα της Κυβερνήσεως.

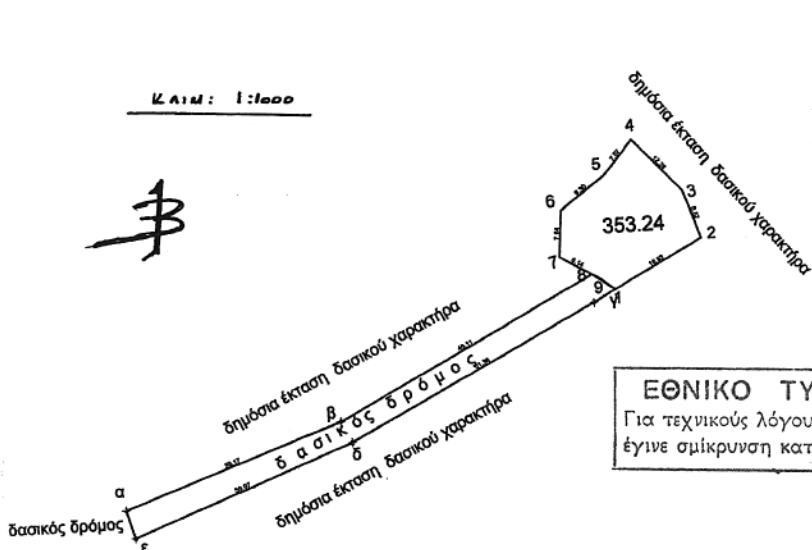
Λαμία, 29 Νοεμβρίου 2007

Με εντολή Γενικού Γραμματέα Περιφέρειας
Ο Διευθυντής Δασών Περιφέρειας
ΠΑΝΑΓΙΩΤΗΣ ΑΛΕΞΙΟΥ

ΤΟΠΟΓΡΑΦΙΚΟ ΔΙΑΓΡΑΜΜΑ

Αναδασωτέας Δημόσιας έκτασης δασικού χαρακτήρα ,εμβαδού 353,24 τ.μ. στη θέση " Αρχοντίσena " περιφέρειας Δήμου Αράχωβας Ν Βοιωτίας που εκχερσώθηκε παράνομα από τον Γεώργιο Αντωνίου του Ιωάννη κάτοικο Δελφών κατόπιν μισθώσεως αυτής από την Στυλιανή χήρα Παναγιώτη Κοσκινά κατοίκου Αράχωβας

Συντεταγμένες τοπογραφικού διαγράμματος με το σύστημα ΕΓΣΑ '87



- 1. X=377088.83 Y=4257297.74
- 2. X=377103.85 Y=4257305.55
- 3. X=377101.16 Y=4257313.63
- 4. X=377092.96 Y=4257322.77
- 5. X=377088.01 Y=4257317.05
- 6. X=377080.54 Y=4257311.51
- 7. X=377079.81 Y=4257303.71
- 8. X=377085.03 Y=4257300.48
- 9. X=377086.46 Y=4257299.65
- 1 X=377088.83 Y=4257297.74

ΕΘΝΙΚΟ ΤΥΠΟΓΡΑΦΕΙΟ
 Για τεχνικούς λόγους στο σχεδιάγραμμα έγινε σμίκρυνση κατά ποσοστό 78 %



ΑΠΟΣΠΑΣΜΑ ΧΑΡΤΗ ΠΕΡΙΟΧΗΣ
 ΑΡΑΧΩΒΑΣ
 ΚΛΙΜΑΚΑ 1:50.000

- έκταση συνολικού εμβαδού 353,24τ.μ. με στοιχεία περιμέτρου 1-2-3-4-5-6-7-8-9-1 που εκχερσώθηκε παράνομα
- τμήμα δασικού δρόμου με στοιχεία περιμέτρου α-β-8-1-γ-δ-ε-α που διαπλατύνθηκε παράνομα

<p>Ανήκει στην αριθ. 5708/2007 Απόφαση μας</p> <p>ΘΕΩΡΗΘΗΚΕ Λαμία 29-11-2007 Με εντολή Γενικού Προγραμματέα Π.Σ.Ε. Ο Δ/ντης Δασών Περιφέρειας</p>	<p>ΕΛΕΧΘΗΚΕ Λιβαδειά 08-10-2007 Ο ΔΑΣΑΡΧΗΣ</p> <p>ΚΩΝ/ΝΟΣ ΚΟΥΤΣΟΒΑΣΙΛΗΣ ΔΑΣΟΛΟΓΟΣ</p>	<p>Λιβαδειά 08-10-2007 Η ΣΥΝΤΑΚΤΡΙΑ</p> <p>ΣΤΑΥΡΟΥΛΑ ΚΟΥΡΤΙΔΟΥ ΔΑΣΟΠΟΝΟΣ</p>
---	---	--

Αριθμ. 5930

(4)

Κήρυξη ως αναδασωτέας έκτασης εμβαδού 422,88 τ.μ. στη θέση «Αχλαδόκαμπος» περιφέρειας Δήμου Αράχωβας, του Νομού Βοιωτίας.

Ο ΓΕΝΙΚΟΣ ΓΡΑΜΜΑΤΕΑΣ
ΠΕΡΙΦΕΡΕΙΑΣ ΣΤΕΡΕΑΣ ΕΛΛΑΔΑΣ

Έχοντας υπόψη:

1. Τις διατάξεις των άρθρων 24 παρ. 1 και 117 παρ. 3 του Συντάγματος.

2. Τις διατάξεις του ν. 2503/1997 «Διοίκηση, οργάνωση, στελέχωση της Περιφέρειας, ρύθμιση θεμάτων για την τοπική αυτοδιοίκηση και άλλες διατάξεις» (ΦΕΚ 107 Α').

3. Τις διατάξεις του ν. 998/1979 «Περί προστασίας των δασών και των δασικών εν γένει εκτάσεων της χώρας» (ΦΕΚ 289 Α') όπως τροποποιήθηκαν με τον ν. 3208/2003 (ΦΕΚ 303 Α') και συγκεκριμένα:

α) του άρθρου 41 παρ. 1

β) του άρθρου 38 παρ. 1

4. Τις διαταγές του Υπουργείου Αγροτικής Ανάπτυξης και τροφίμων:

α) 160417/1180/8.7.1980

β) 182447/3049/24.9.1980

5. Την υπ' αριθμ. 2594/31.5.2007 (Φ.Ε.Κ./Α'/957/14.6.2007) απόφαση του Γ.Γ.Π.Σ.Ε. που αναφέρεται στη παροχή εξουσιοδότησης του δικαιώματος υπογραφής «Με εντολή Γενικού Γραμματέα» στους προϊστάμενους των Δασικών Υπηρεσιών.

6. Την υπ' αριθμ. 5585/6.11.2007 πρόταση του Δασαρχείου Λιβαδειάς από την οποία προκύπτει ότι η έκταση που αναφέρεται στο θέμα είχε κατά το χρόνο καταστροφής της, που έγινε από παράνομη αποψίλωση, κατά το έτος 1986, σύμφωνα και με την υπ' αριθμ. 83/05/13.12.2006 απόφαση της Α/θμιας Ε.Ε.Δ.Α. Ν. Βοιωτίας, Δασικό χαρακτήρα κατά την έννοια του άρθρου 3 παρ. 2 του ν.998/1979

όπως τροποποιήθηκε με το άρθρο 1 του ν.3208/2003, καλυπτόμενη από δασική βλάστηση θαμνώδους μορφής (κέδρα) με ποσοστό 30% και ως εκ τούτου επιβάλλεται η κήρυξη της ως αναδασωτέας.

7. Την υπ' αριθμ. 3958/26.11.2007 αναφορά και σύμφωνη γνώμη της Δ/νσης Δασών Ν. Βοιωτίας, αποφασίζουμε:

Κηρύσσουμε αναδασωτέα τη Δημόσια δασική έκταση εμβαδού 422,88 τ.μ. στη θέση «Αχλαδόκαμπος» περιφέρειας Δήμου Αράχωβας, του Νομού Βοιωτίας με σκοπό, αφ'ενός μεν τη διατήρηση του δασικού της χαρακτήρα, ώστε να αποκλειστεί η διάθεση της για άλλο προορισμό, αφ'ετέρου δε την επαναδημιουργία της δασικής βλάστησης με φυσική αναγέννηση. Προσδιορίζεται από τα στοιχεία: 1-2-3-4-1 όπως φαίνονται στο συνημμένο διάγραμμα το οποίο αποτελεί αναπόσπαστο μέρος της αποφάσεως αυτής και έχει όρια:

Ανατολικά: Με έκταση μη δασικού χαρακτήρα.

Δυτικά: Με έκταση δασικού χαρακτήρα.

Βόρεια: Με έκταση μη δασικού χαρακτήρα.

Νότια: Με έκταση δασικού χαρακτήρα.

Η απόφαση αυτή ισχύει από της κοινοποίησής της αρμοδίως και προ της δημοσίευσής της στην Εφημερίδα της Κυβερνήσεως (άρθρο 37 ν. 3200/1955).

Επιτρέπεται υποβολή κατ' αυτής αίτησης ακύρωσης στο Σ.Τ.Ε. μέσα σε προθεσμία εξήντα (60) ημερών, που αρχίζει από την επομένη της δημοσίευσής της (άρθρο 46 π.δ. 18/1989).

Από τις διατάξεις της απόφασης αυτής δεν προκαλείται δαπάνη σε βάρος του Κρατικού Προϋπολογισμού.

Η απόφαση αυτή να δημοσιευθεί στην Εφημερίδα της Κυβερνήσεως.

Λαμία 3 Δεκεμβρίου 2007

Με εντολή Γενικού Γραμματέα Περιφέρειας
Ο Διευθυντής Δασών Περιφέρειας

ΠΑΝΑΓΙΩΤΗΣ ΑΛΕΞΙΟΥ

ΤΟΠΟΓΡΑΦΙΚΟ ΔΙΑΓΡΑΜΜΑ

Συντεταγμένες τοπογραφικού διαγράμματος με το σύστημα ΕΓΣΔ '87

Αναδασωτέας δημόσιας έκτασης δασικού χαρακτήρα εμβαδού 422,88 τ.μ. που βρίσκεται στη θέση « Αχλαδόκαμπος » περιφέρειας Δήμου Αράχωβας η οποία αποφιλώθηκε παράνομα κατά το έτος 1986 και σήμερα διεκδικείται από τον Βασιλιά Ιωάννη κάτοικο Άσπρων Σπιτιών

Κλίμα 1:500

	X	Y
1	X=371925.66	Y=4266518.69
2	X=371897.21	Y=4266513.49
3	X=371898.10	Y=4266498.44
4	X=371919.34	Y=4266499.08
1	X=371925.66	Y=4266518.69

ΕΚΤΑΣΗ ΜΗ ΔΑΣΙΚΟΥ ΧΑΡΑΚΤΗΡΑ
ΣΥΜΦΩΝΑ ΜΕ ΤΗΝ ΥΠ ΑΡΙΘ ⁸⁸/13-3-2007
ΑΠΟΦΑΣΗ Α/ΜΙΑΣ ΕΕΔΑ Ν ΒΟΙΩΤΙΑΣ



ΕΚΤΑΣΗ ΜΗ ΔΑΣΙΚΟΥ ΧΑΡΑΚΤΗΡΑ
ΣΥΜΦΩΝΑ ΜΕ ΤΗΝ ΥΠ ΑΡΙΘ ⁸⁸/13-3-2007
ΑΠΟΦΑΣΗ Α/ΜΙΑΣ ΕΕΔΑ Ν ΒΟΙΩΤΙΑΣ

**ΑΠΟΣΠΑΣΜΑ ΧΑΡΤΗ ΠΕΡ. ΑΡΑΧΩΒΑΣ
ΚΛΙΜΑΚΑ 1:50.000**

* έκταση συνολικού εμβαδού 422,88 τ.μ. που αποφιλώθηκε παράνομα

ΕΘΝΙΚΟ ΤΥΠΟΓΡΑΦΕΙΟ
Για τεχνικούς λόγους στο σχεδιάγραμμα έγινε σμίκρυνση κατά ποσοστό 78 %

<p>Ανήκει στην αριθ. 5930/2007 Απόφαση μας</p> <p>ΘΕΩΡΗΘΗΚΕ Λαμβάνει 3-12-2007 Με εντολή Γενικού Γραμματέα Π.Σ.Ε. Ο Δ/ντης Δασών Περιφέρειας</p> <p>ΠΑΝΑΓΙΩΤΗΣ ΔΔΕΣΙΟΥ</p>	<p>ΕΛΕΧΘΗΚΕ Λιβαδεύει 30-10/2007 Ο ΔΑΣΑΡΧΗΣ</p> <p>ΚΩΝ/ΝΟΣ ΚΟΥΤΣΟΒΑΣΙΛΗΣ ΔΑΣΟΛΟΓΟΣ</p>	<p>Λιβαδεύει 30-10-2007 Η ΣΥΝΤΑΚΤΡΙΑ</p> <p>Σ ΚΟΥΡΤΙΔΟΥ ΔΔΕΟΠΙΟΝΟΣ</p>
--	--	---

