



ΕΦΗΜΕΡΙΣ ΤΗΣ ΚΥΒΕΡΝΗΣΕΩΣ

ΤΗΣ ΕΛΛΗΝΙΚΗΣ ΔΗΜΟΚΡΑΤΙΑΣ

ΤΕΥΧΟΣ ΑΝΑΓΚΑΣΤΙΚΩΝ ΑΠΑΛΛΟΤΡΙΩΣΕΩΝ ΚΑΙ ΠΟΛΕΟΔΟΜΙΚΩΝ ΘΕΜΑΤΩΝ

Αρ. Φύλλου 266

2 Ιουλίου 2008

ΠΕΡΙΕΧΟΜΕΝΑ

ΑΠΟΦΑΣΕΙΣ

Τροποποίηση εγκεκριμένου Σχεδίου Πόλεως Πατρών στο Ο.Τ. 1531 στη συμβολή των οδών Τυπάλδου, Αισχύλου, Αχέρωντος και χειμάρρου Μειλίχου στην περιοχή Έξω Αγυιά του Δήμου Πατρέων (Ν. Αχαΐας).....	1
Τροποποίηση εγκεκριμένου ρυμοτομικού σχεδίου της πόλεως Καρδίτσας.....	2

ΑΠΟΦΑΣΕΙΣ

Αριθμ. 5930 (1)
Τροποποίηση εγκεκριμένου Σχεδίου Πόλεως Πατρών στο Ο.Τ. 1531 στη συμβολή των οδών Τυπάλδου, Αισχύλου, Αχέρωντος και χειμάρρου Μειλίχου στην περιοχή Έξω Αγυιά του Δήμου Πατρέων (Ν. Αχαΐας).

Ο ΝΟΜΑΡΧΗΣ ΑΧΑΪΑΣ

Έχοντας υπόψη:

1. Τις δ/ξεις του ν.δ/τος της 17.7.1923, όπως μεταγενέστερα τροποποιήθηκαν- συμπληρώθηκαν και ειδικότερα τα άρθρα 1, 2, 3, 9, 11, 21, 29 και 70 αυτού.
2. Τις δ/ξεις του κεφ. ΙΙ του π.δ. της 3.4.1929 που διατηρήθηκαν σε ισχύ με το άρθρ. 31, παρ. 3, του ν. 1557/1985.
3. Την Εγκ. 43511/161/55/13.6.1988 του ΥΠΕΧΩΔΕ.
4. Τις δ/ξεις του άρθρου 10 του ν. 3044/2002 (ΦΕΚ 197Α'), περί άσκησης πολεοδομικών αρμοδιοτήτων.
5. Η υπ' αριθμ. Χ4694/27.4.1989 (ΦΕΚ 315Δ'/1989) απόφαση Νομάρχη Αχαΐας, περί αναθεώρησης του σχεδίου πόλεως στην περιοχή Αγυίας.
6. Την από 30.6.2006 αίτηση του Αλεξίου Κωστόπουλου, με την οποία ζήτησε την έγκριση της υπόψη τρο-

ποποίησης του Σ.Π. Πατρών μετά από την υπ' αριθμ. 208/2006 απόφαση Διοικητικού Πρωτοδικείου Πατρών «περί άρσης απαλλοτρίωσης».

7. Την υπ' αριθμ. 346/16.5.2007 απόφαση του Δ.Σ. Δήμου Πατρέων.

8. Το υπ' αριθμ. 38696/Δ984/2007 νεώτερο έγγραφο Δήμου Πατρέων.

9. Την υπ' αριθμ. 21213/31.3.2008 εισήγηση της Δ/σης Πολ/μίας Ν.Α. Αχαΐας προς το ΣΧΟΠ Ν. Αχαΐας.

10. Το υπ' αριθμ. 1/11.4.2008, θέμα 8, πρακτικό του ΣΧΟΠ Ν. Αχαΐας, με το οποίο γνωμοδοτεί κατά ομόφωνα υπέρ της τροποποίησης σχεδίου πόλεως Πατρών στο Ο.Τ. 1531 ως η υπ' αριθμ. 21213/31.3.2008 εισήγηση προς το ΣΧΟΠ Ν. Αχαΐας με το συνοδευτικό ρυμοτομικό διάγραμμα κλ. 1/200, αποφασίζουμε:

Εγκρίνεται η συνημμένη τροποποίηση του Σχεδίου Πόλεως Πατρών περιοχής Αγυίας, που συνίσταται στον επαναχαρακτηρισμό του Ο.Τ. 1531 ως κοινόχρηστου χώρου πλατείας -όπως προβλεπόταν από το σχέδιο πόλης πριν την υπ' αριθμ. 208/2006 απόφαση Διοικητικού Πρωτοδικείου Πατρών και στην αποζημίωση από τον Δήμο Πατρέων της ιδιοκτησίας του Αλεξίου Κωστόπουλου (όπως περιγράφεται στην υπ' αριθμ. 21213/31.3.2008 εισήγηση της Υπηρεσίας προς το ΣΧΟΠ Ν. Αχαΐας).

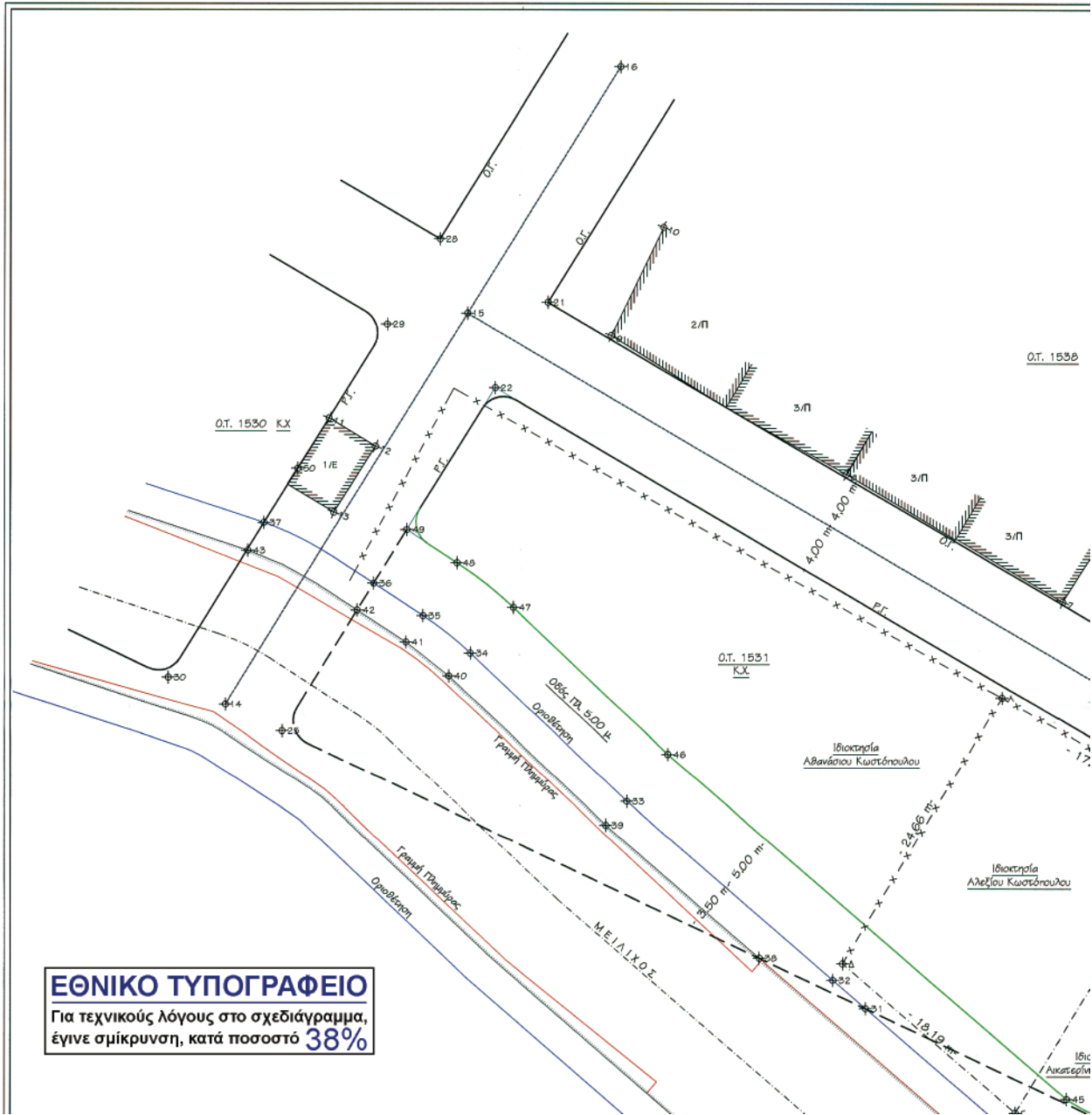
Από τις διατάξεις της παρούσης δεν προκαλείται δαπάνη σε βάρος του κρατικού προϋπολογισμού, ούτε αυτού του αρμόδιου ΟΤΑ.

Η ισχύς της απόφασης αυτής αρχίζει από τη δημοσίευσή της στην Εφημερίδα της Κυβερνήσεως.

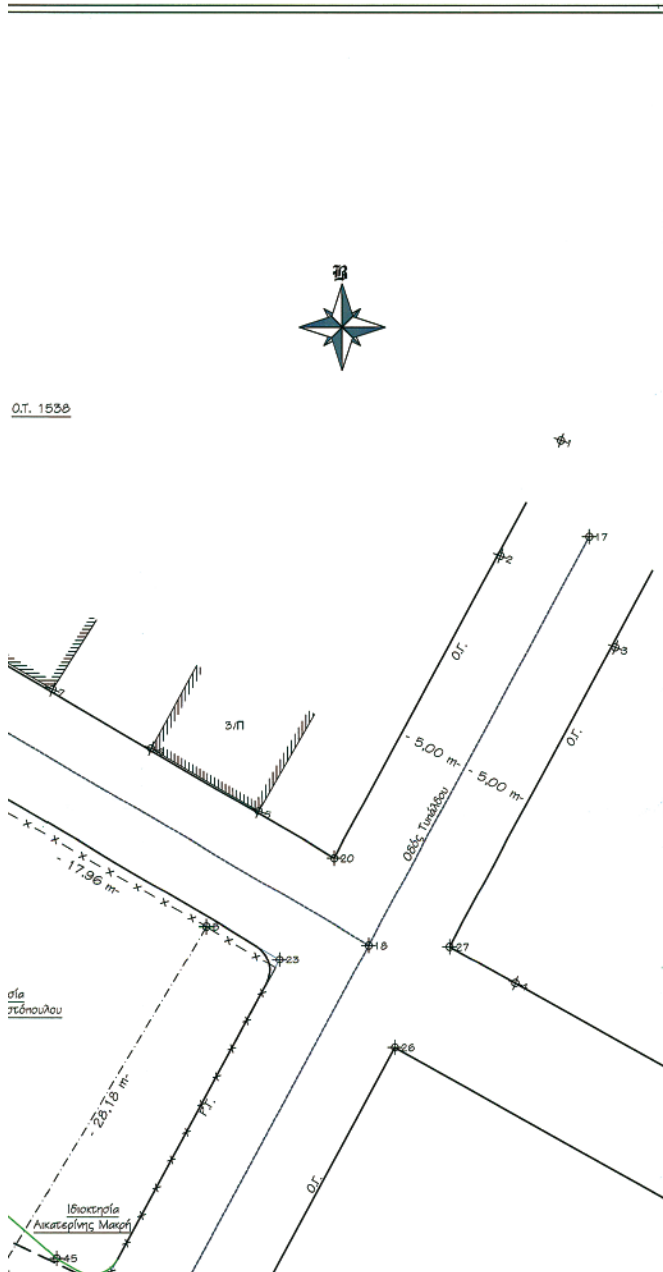
Η απόφαση αυτή, με το συνοδευτικό της διάγραμμα, να δημοσιευθεί στην Εφημερίδα της Κυβερνήσεως.

Πάτρα, 14 Μαΐου 2008

Ο Νομάρχης
ΔΗΜΗΤΡΗΣ ΚΑΤΣΙΚΟΠΟΥΛΟΣ



ΕΘΝΙΚΟ ΤΥΠΟΓΡΑΦΕΙΟ
 Για τεχνικούς λόγους στο σχεδιάγραμμα,
 έγινε σμίκρυνση, κατά ποσοστό **38%**



ΤΡΟΠΟΠΟΙΗΣΗ ΡΥΜΟΤΟΜΙΚΟΥ ΣΧΕΔΙΟΥ ΠΟΛΕΩΣ ΣΥΜΦΩΝΑ ΜΕ ΤΗΝ ΥΠ'ΑΡΙΘΜ ΑΠΟΦΑΣΗ.

1. ΘΕΩΡΕΙΤΑΙ ΟΠΩΣ ΕΓΚΡΙΘΗΚΕ ΜΕ ΤΗΝ ΥΠ'ΑΡΙΘΜ 346/16-5-2007 ΑΠΟΦΑΣΗ ΤΟΥ ΔΗΜΟΤΙΚΟΥ ΣΥΜΒΟΥΛΙΟΥ
2. ΒΑΣΕΙ ΤΗΣ ΠΑΡ.3 ΤΟΥ ΑΡΘ.21 ΤΟΥ ΠΔ ΤΗΣ 3-4-1929 ΠΕΡΙ ΓΟΚ ΔΙΑΣΦΗΝΙΖΕΤΑΙ ΟΤΙ: ΜΕ ΤΗΝ ΠΡΟΤΕΙΝΟΜΕΝΗ ΤΡΟΠΟΠΟΙΗΣΗ ΚΑΝΕΝΑ ΚΤΙΡΙΟ ΔΕΝ ΘΙΓΕΤΑΙ ΚΑΙ ΚΑΝΕΝΑ ΟΙΚΟΠΕΔΟ ΑΡΤΙΟ ΔΕΝ ΚΑΘΙΣΤΑΤΑΙ ΜΗ ΑΡΤΙΟ

ΠΑΤΡΑ 01-12-2007



ΔΗΜΟΣ ΠΑΤΡΕΩΝ
ΔΙΕΥΘΥΝΣΗ ΠΟΛΕΟΔΟΜΙΚΩΝ
ΣΧΕΔΙΑΣΜΟΥ & ΕΦΑΡΜΟΓΩΝ

ΡΥΜΟΤΟΜΙΚΗ ΠΡΟΤΑΣΗ ΔΗΜΟΥ ΠΑΤΡΕΩΝ
ΣΤΗΝ ΙΔΙΟΚΤΗΣΙΑ ΑΛΕΞΙΟΥ ΚΩΣΤΟΠΟΥΛΟΥ ΣΤΗΝ ΠΕΡΙΟΧΗ ΑΓΥΙΑΣ
ΚΛΙΜΑΚΑ 1:200

Συνολική ιδιοκτησία υπό στοιχεία (Α-Β-Γ-Δ-Α) εμβαδού Ε=473.15 μ2 (εξεστ. το υπ' αριθμ 57397/1982 Μ:1605/264204 συμβόλαιο δωρεάς του Συμβολαιογράφου Πατρών Δημητρίου Μαντέλη)

Συνολικά μνημονορούμενη έκταση για τη δημιουργία κεντρικού χώρου πλατείας και θέρμο παράλληλου της γραμμής οριοθέτησης του Χωμάριου Μολιχίου η υπό στοιχεία (Α-Β-Γ-Δ-Α) εμβαδού Ε=473.15 μ2, δεν είναι η συνολική έκταση της ιδιοκτησίας η οποία αποτελεί υποχρέωση αποκρίσεως μέσω πράξεως αναλογισμού.

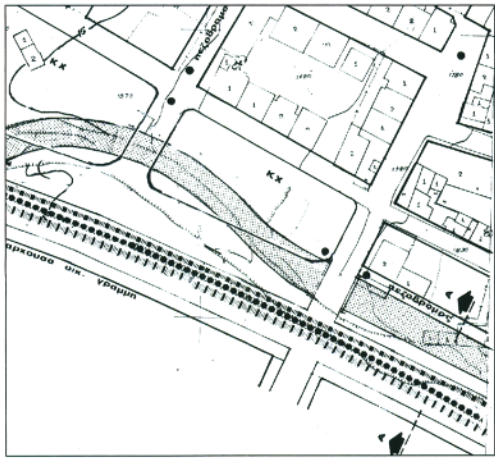


ΠΙΝΑΚΑΣ ΣΥΝΤΕΤΑΙΜΕΝΩΝ (ΕΓΣΑ 87)

Τοπωνυμικό Εξόχησης :
 Ε: 305463.185 Ν: 4234430.981

ΑΑ	X	Y
1	302719.9736	4237665.1159
2	302715.7603	4237657.0573
3	302723.7546	4237650.6981
4	302716.8270	4237627.3317
5	302698.9175	4237639.2634
6	302691.4439	4237643.6598
7	302684.5536	4237647.7467
8	302667.3208	4237657.9192
9	302648.5753	4237668.9555
10	302652.7579	4237677.5849
11	302626.0097	4237662.3902
12	302629.7269	4237660.1412
13	302626.3924	4237654.8664
14	302617.7300	4237639.6380
15	302637.0914	4237670.7353
16	302649.3111	4237690.3619
17	302721.9477	4237658.3962
18	302706.6146	4237629.9793
19	302692.7434	4237604.2716
20	302704.1991	4237636.0320
21	302643.5213	4237671.6026
22	302639.2915	4237664.8089
23	302700.3978	4237628.9870
24	302688.1359	4237606.2619
25	302622.2776	4237637.4822
26	302708.4496	4237622.8506
27	302712.2469	4237629.8919
28	302634.8913	4237676.6617
29	302630.6615	4237669.8680
30	302613.1825	4237641.7838
31	302668.8819	4237615.3894
32	302666.2756	4237617.6440
33	302649.8541	4237631.8498
34	302637.3343	4237643.6975
35	302633.5473	4237646.6780
36	302629.5987	4237649.2409
37	302620.8154	4237654.0538
38	302660.4280	4237619.3969
39	302646.1763	4237629.9956
40	302635.6159	4237641.8817
41	302632.1862	4237644.5810
42	302628.2771	4237647.1182
43	302619.5305	4237661.8604
44	302684.5029	4237699.5288
45	302684.8849	4237608.1568
46	302693.1253	4237635.6312
47	302640.7710	4237647.3292
48	302636.2695	4237650.8720
49	302632.2418	4237653.4862
50	302623.5121	4237658.3881
Α	302679.7967	4237640.1011
Β	302695.2991	4237631.2207
Γ	302680.8122	4237607.0521
Δ	302667.0585	4237618.9501

ΑΠΟΣΤΑΣΜΑ ΕΓΚΕΚΡΙΜΕΝΟΥ ΡΥΘΜΟΤΟΜΙΚΟΥ (ΤΙΝ 19.09)



ΟΡΟΙ ΔΟΜΗΣΗΣ
 ΣΧΕΔΙΟ ΠΟΛΕΩΣ ΠΑΤΡΩΝ
 Δίγμα Ρυμοτομίας Απόφαση Νομαρχη Αγίας Χ3521/17-4-1991
 (ΦΕΚ 290/Δ/20-5-1991)

	κανόνας	παρέκλιση	παρέκλιση
	(Πρό 3-5-1972) (Πρό 24-5-1991)		
Εμβαδόν:	300	100	300
Πρόσωπο:	15	6	10
Επιτρεπόμενη κάλυψη:	60%		
Συντελεστής δόμησης:	1.6		
Επιτρεπόμενο ύψος:	15.00 + 1.50 στέγη		

Το παρόν συνοδεύει την υπ αριθμ.
 5930/14-5-08 Απόφαση Ν. Αρχαίου.

Πάτρα 29-5-08
 Για την Δραγ. Προϊοδότηση

Κοιμήτρια Διοδότηση
 Ν.Α.Μ.Α.Χ. Γ.Ε.



ΑΡΧΙΤΕΚΤΟΝΑΙ Μ.Α.Ε.



1/17-4-1991
 παρέκκλιση
) (Πρὸ 24-5-1989)
 300
 10

Ο ΣΥΝΤΑΞΑΣ
 ΠΑΡΑ 06.10.2007

ΠΑΝΑΓΙΩΤΗΣ ΜΑΝΙΑΚΗΣ
 Αγγ. Τοπ. Μητ/κός με Α Βαθμό

ΕΘΕΩΡΗΘΗ
 ΠΑΡΑ 06.10.2007
 Η Διευθύντρια
 Πρω. Σχολ. Επαρμογών



ΕΛΕΝΗ ΑΛΕΞΟΠΟΥΛΟΥ
 Αγγ. Τοπ. Μητ/κός με Α Βαθμό

ΔΗΜΟΣ ΠΑΤΡΩΝ
 ΔΙΕΥΘΥΝΣΗ ΠΟΛΕΟΔΟΜΙΚΩΝ
 ΣΧΕΔΙΑΣΜΟΥ & ΕΦΑΡΜΟΓΩΝ

ΤΟΠΟΓΡΑΦΙΚΟ ΔΙΑΓΡΑΜΜΑ
 ΣΤΟ Ο.Τ. 1531 ΤΟΥ ΕΓΚΕΚΡΙΜΕΝΟΥ ΣΧΕΔΙΟΥ ΠΟΛΕΩΣ ΠΑΤΡΩΝ
 ΚΑΙΜΑΚΑ 1:200

- ΚΑΤΑΡΓΟΥΜΕΝΗ ΡΥΜΟΤΟΜΙΚΗ ΓΡΑΜΜΗ
- ΔΙΑΤΗΡΟΥΜΕΝΗ ΡΥΜΟΤΟΜΙΚΗ ΓΡΑΜΜΗ
- ΝΕΑ ΡΥΜΟΤΟΜΙΚΗ ΓΡΑΜΜΗ
- ΓΡΑΜΜΗ ΠΛΗΜΜΥΡΑΣ
- ΟΡΙΟΘΕΤΗΣΗ

Ο ΣΥΝΤΑΞΑΣ
 ΠΑΡΑ 10.9.2007

ΔΗΜΗΤΡΙΟΣ ΚΑΚΟΓΙΑΝΝΗΣ
 Αγγ. Τοπ. Μητ/κός με Β Βαθμό

1531

Αριθμ. 266

(2)

Τροποποίηση εγκεκριμένου ρυμοτομικού σχεδίου της πόλεως Καρδίτσας.

Ο ΝΟΜΑΡΧΗΣ ΚΑΡΔΙΤΣΑΣ

Έχοντας υπόψη:

1) Τις διατάξεις του ν.δ/τος της 17.7.1923 (ΦΕΚ 228/Α') «περί σχεδίων πόλεων κ.λπ.», όπως μεταγενέστερα τροποποιήθηκε και συμπληρώθηκε και δη τα άρθρα 3 και 70 αυτού.

2) Τις διατάξεις του άρθρου 8 του ν. 3200/1955 (ΦΕΚ 97/Α').

3) Τις διατάξεις του άρθρου 10 του ν. 3044/2002 (ΦΕΚ 197/Α'), σύμφωνα με το οποίο τροποποιήθηκε το άρθρο 29 του ν. 2831/2000 (ΦΕΚ 140/Α'), καθώς επίσης και τις διατάξεις της εγκυκλίου 6/2006 του ΥΠΕΧΩΔΕ.

4) Τις διατάξεις του ν. 2218/1994 (ΦΕΚ 90/Α') «περί ιδρύσεως Νομαρχιακής Αυτοδιοικήσεως κ.λπ.», όπως μεταγενέστερα τροποποιήθηκε και συμπληρώθηκε.

5) Την υπ' αριθμ. 2188/15.7.1994 (ΦΕΚ 908/Δ'/2.9.1994) απόφαση Νομάρχου Ν. Καρδίτσας «περί αναθεωρήσεως του ρυμοτομικού σχεδίου της πόλεως Καρδίτσας».

6) Την υπ' αριθμ. 350/2006 απόφαση του Δημοτικού Συμβουλίου του Δήμου Καρδίτσας, σύμφωνα με την οποία γνωμοδοτεί για την τροποποίηση του ρυμοτομικού σχεδίου της πόλεως Καρδίτσας στο Ο.Τ. 485.

7) Την υπ' αριθμ. 6292/20.12.2007 εισήγηση της Διευθύνσεως Πολεοδομίας προς το ΣΧΟΠ Ν.Α. Καρδίτσας.

8) Την υπ' αριθμ. 12/2007 σύμφωνη γνωμοδότηση του ΣΧΟΠ Ν.Α. Καρδίτσας.

9) Το γεγονός ότι από τις κανονιστικές διατάξεις της παρούσας αποφάσεως δεν προκαλείται δαπάνη εις βάρος του οικείου Δήμου, όπως και από το άνευ πρωτοκόλλου, από 19.11.2007 έγγραφο του Δήμου Καρδίτσας προκύπτει.

Με την προτεινόμενη τροποποίηση του εγκεκριμένου ρυμοτομικού σχεδίου του Ο.Τ. 485 της πόλεως Καρδίτσας, δηλαδή την μείωση του εύρους του εγκεκριμένου

πεζοδρόμου του μεταξύ των οδών Φαναριού και Βαλτετσίου από 6m σε 4m και την αναγνώριση του ήδη υφιστάμενου δημοτικού δρόμου σαν πεζόδρομο στο υφιστάμενο εύρος των 6m, του μεταξύ των οδών Μαυρομιχάλη και ανωνύμου πεζοδρόμου, υλοποιείται η υφισταμένη κατάσταση στο Ο.Τ. 485, δεν διαταράσσεται ο πολεοδομικός ιστός του οικοδομικού τετραγώνου ούτε η πολεοδομική λειτουργία του, επί πλέον δε επέρχεται τελικά αύξηση του συνόλου των κοινοχρήστων χώρων του οικοδομικού τετραγώνου, παραμένοντας ουσιαστικά η εύρυθμη λειτουργία του. Γι' αυτό, αποφασίζουμε:

Τροποποιούμε το εγκεκριμένο ρυμοτομικό σχέδιο της πόλεως Καρδίτσας στο Ο.Τ. 485, ως εξής:

- Μειώνεται το εύρος του πεζόδρομου του μεταξύ των οδών Φαναριού και Βαλτετσίου στα 4m από το προβλεπόμενο των 6m.

- Αναγνωρίζεται σαν πεζόδρομος εύρους 6m ο υπάρχων δημοτικός δρόμος ο παράλληλος προς την οδό Φαναριού, στο νοτιοδυτικό τμήμα του οικοδομικού τετραγώνου.

Οι ανωτέρω τροποποιήσεις εμφανίζονται στο ρυμοτομικό διάγραμμα, το οποίο συνοδεύει την παρούσα απόφαση.

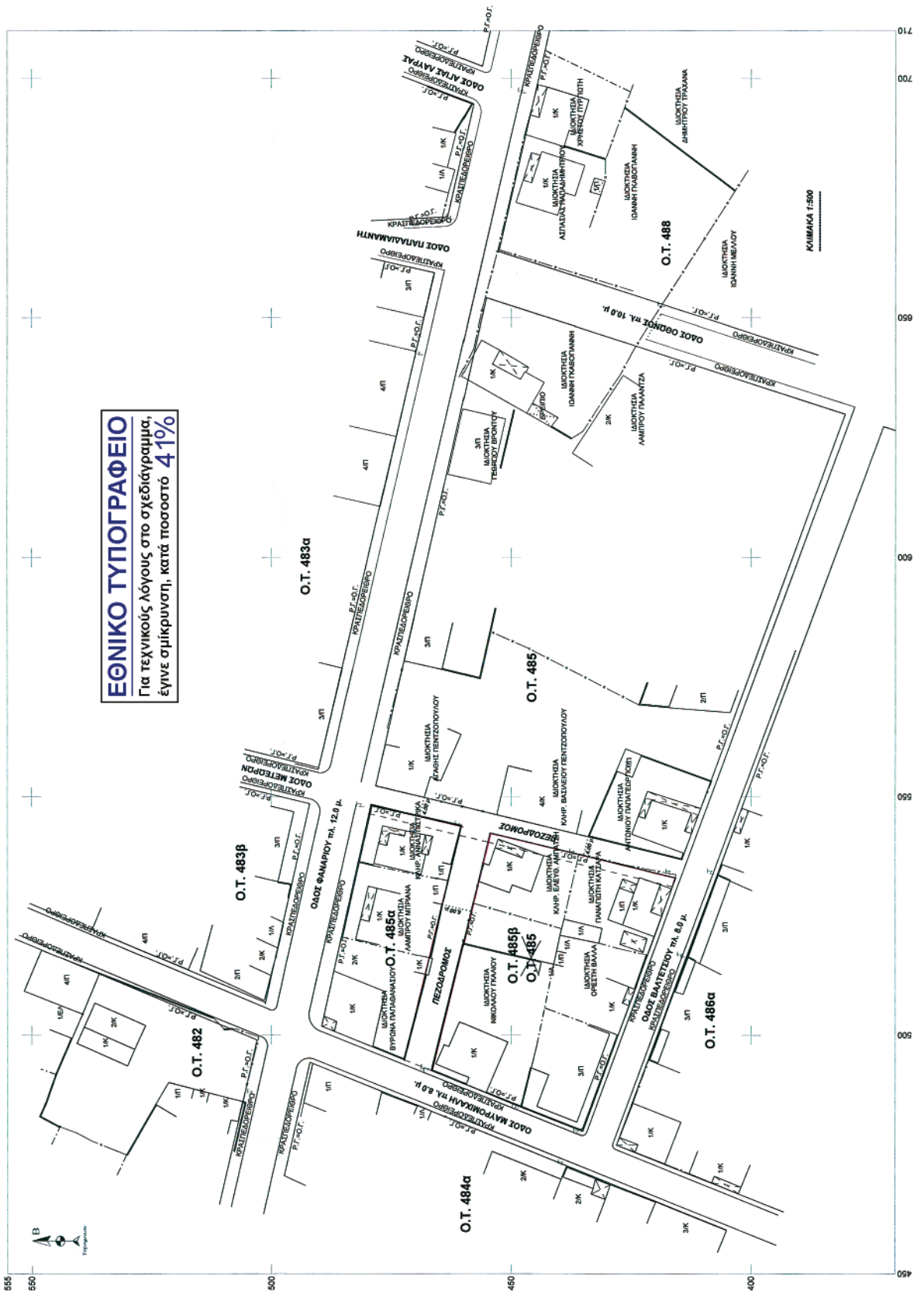
Το εν λόγω οικοδομικό τετράγωνο αριθμείται πλέον σαν Ο.Τ. 485 το διαχωρισμένο ανατολικό τμήμα του, σαν Ο.Τ. 485α το βορειοδυτικό τμήμα του και σαν Ο. Τ. 485β το νοτιοδυτικό τμήμα του, όπως οι αριθμήσεις φαίνονται στο ρυμοτομικό διάγραμμα, το οποίο συνοδεύει την παρούσα απόφαση.

Η ισχύς της απόφασης αυτής αρχίζει από την ημέρα της δημοσιεύσεώς της στην Εφημερίδα της Κυβερνήσεως.

Η απόφαση αυτή, με το συνοδεύον αυτήν ρυμοτομικό διάγραμμα, να δημοσιευθεί στην Εφημερίδα της Κυβερνήσεως.

Καρδίτσα, 29 Μαΐου 2008

Ο Νομάρχης
ΦΩΤΙΟΣ ΑΛΕΞΑΚΟΣ



ΕΘΝΙΚΟ ΤΥΠΟΓΡΑΦΕΙΟ
 Για τεχνικούς λόγους στο σχεδιάγραμμα,
 έγινε σμίκρυνση, κατά ποσοστό 41%

ΕΛΛΗΝΙΚΗ ΔΗΜΟΚΡΑΤΙΑ
ΔΗΜΟΣ ΚΑΡΔΙΤΣΑΣ
ΠΕΡΙΟΧΗ Γ' ΖΩΝΗ



ΠΡΩΒΟΛΙΚΟ ΣΥΣΤΗΜΑ
ΕΠΙΧΩΡΙΑ ΜΕΤΑΦΟΡΗ ΠΡΟΒΟΛΗ 3 *
ΣΥΝΤΕΛΗΜΕΝΟΣ ΦΩΤΕΙΝ
ΜΕ ΚΕΝΤΡΟ ΑΜΦΟΤΕΡΑΣ ΤΟ ΣΗΜΕΙΟ
X=354000 Y=98500

Σ Τ Μ Β Ο Λ Α

ΡΥΘΜΙΣΜΟΣ Η ΟΙΚΟΔΟΜΩΝ ΓΡΑΜΜΗ
ΠΡΟΣ ΚΟΙΤΗΡΙΑ
ΡΥΘΜΙΣΜΟΣ ΓΡΑΜΜΗ ΠΡΟΣ ΕΓΧΡΕΙ
ΟΙΚΟΔΟΜΩΝ ΓΡΑΜΜΗ ΠΡΟΣ ΕΓΧΡΕΙ
ΠΡΟΣ ΚΟΙΤΗΡΙΑ ΚΑΙ ΚΑΤΑΡΤΙΣΤΕΣ
ΟΡΘΟ ΜΟΝΟΚΕΛΩΝ ΜΕ ΠΕΡΑΦΕΙ ΜΕ ΤΟΙΧΟ
ΑΣΦΑΛΤΟΣΤΡΩΤ
ΟΡΘΟ ΜΟΝΟΚΕΛΩΝ ΧΩΡΙΣ ΠΕΡΑΦΕΙΝ
ΝΕΟ ΟΡΘΟ ΜΟΝΟΚΕΛΩΝ ΜΕΤΑ ΤΗΝ ΠΡΑΞΗ ΕΚ/ΠΣ

ΚΤΩΝ
ΗΜΠΕΡΙΣΤΡΟΦΟΣ ΧΑΡΤΟΣ

1/Κ

Καρδίτσα, 12 / 11 / 2007
Ο Συντάξας

ΔΗΜΗΤΡΗΣ ΑΝΔΡ. ΚΑΤΣΑΡΑΣ
ΑΓΡΟΝΟΜΟΣ ΑΓ. ΤΟΠΟΓΡΑΦΟΣ ΜΗΧΑΝΙΚΟΣ
ΜΕΛΟΣ Τ.Ε.Ε. - ΑΡΧΙΤΕΚΤΟΝΟΣ 74344
ΜΗΤΡΩΟ ΑΡΧΙΤΕΚΤΟΝΩΝ Τ.Ε.Ε. 24182/02
Α.Μ.Α. 9898/02 - Π.Α.Υ. Αριθμός 2111

ΘΕΟΡΗΘΗΚΕ
Συμφωνία με πλν. 3502/2006
απόφαση του Δημοτικού Συμβουλίου
Καρδίτσας

Καρδίτσα, 12 / 11 / 2007
ΕΠΙΤΑΓΕΥΟΛΟΓΗΣΤΗΣ
ΔΗΜΟΣ ΚΑΡΔΙΤΣΑΣ
ΚΕΝΤΡΟ ΚΑΡΔΙΤΣΑΣ - ΖΕΦΕΟΥΛΟΥ

ΠΡΟΤΕΙΝΟΜΕΝΗ ΤΡΟΠΟΠΟΙΗΣΗ
ΤΟΥ ΕΓΚΕΚΡΙΜΕΝΟΥ ΡΥΘΜΟΤΟΜΙΚΟΥ ΣΧΕΔΙΟΥ
ΣΤΗΝ ΟΔΟ ΦΑΝΑΡΙΟΥ, ΜΑΥΡΟΜΙΧΑΛΗ & ΒΑΛΤΕΤΣΙΟΥ
ΣΤΟ Ο.Τ. 485

ΕΝΤΑΣΗ ΣΤΟ ΣΧΕΔΙΟ ΠΟΛΗΣ ΜΕ ΤΙΣ ΔΙΑΤΑΞΕΙΣ ΤΟΥ
Ν. Δ. ΤΗΣ 17-7-1923
ΔΙΠΤΑ ΡΥΘΜΟΤΟΜΙΑΣ: ΑΠΟΦΑΣΗ ΝΟΜΑΡΧΗ
2188/15-7-1994 (φ.Ε.Κ. 908 /Δ/ 2-9-1994)

