



# ΕΦΗΜΕΡΙΣ ΤΗΣ ΚΥΒΕΡΝΗΣΕΩΣ

## ΤΗΣ ΕΛΛΗΝΙΚΗΣ ΔΗΜΟΚΡΑΤΙΑΣ

ΤΕΥΧΟΣ ΑΝΑΓΚΑΣΤΙΚΩΝ ΑΠΑΛΛΟΤΡΙΩΣΕΩΝ ΚΑΙ ΠΟΛΕΟΔΟΜΙΚΩΝ ΘΕΜΑΤΩΝ

Αρ. Φύλλου 401

11 Σεπτεμβρίου 2008

### ΠΕΡΙΕΧΟΜΕΝΑ

#### ΑΠΟΦΑΣΕΙΣ

- Τροποποίηση συντελεστή δόμησης στο οικοδομικό τετράγωνο 107α του εγκεκριμένου ρυμοτομικού σχεδίου Δήμου Καβάλας (Ν. Καβάλας)..... 1
- Χαρακτηρισμός ως διατηρητέου του κτιρίου που βρίσκεται στο Δήμο Σταυρούπολης Νομού Ξάνθης, φερόμενου ως ιδιοκτησία της Ελένης Σπύρου (γένος Αθανασίου Κουρτερίδη) και καθορισμός ειδικών όρων και περιορισμών δόμησης του..... 2
- Χαρακτηρισμός ως κυρίας δημοτικής της οδού, που συνδέει τον οικισμό Βραχνεϊκών με τα Δρεστενά όπως σημειώνεται στο συνοδευτικό απόσπασμα χάρτη Γ.Υ.Σ. κλ. 1/5000..... 3
- Αναγνώριση αγροτικής οδού ως προϋφιστάμενης του έτους 1923 στην εκτός σχεδίου περιοχή, στην τοποθεσία «Τσαίρια» του Δ.Δ. Κορινού..... 4

4. Τα υπ' αριθμ. 7.8.2007/ΓΑ1043 και 22.11.2007 ΓΑ 1965 έγγραφα της ΔΕΠΟΣ Α.Ε. (αρ. πρωτ. ΥΠΕΧΩΔΕ 33308/7.8.2007 και 48670/23.11.2007).

5. Την υπ' αριθμ. 47/23.5.2008 γνωμοδότηση του Κεντρικού Συμβουλίου Χωροταξίας Οικισμού και Περιβάλλοντος.

6. Το γεγονός ότι από τις κανονιστικές διατάξεις της παρούσας δεν προκαλείται δαπάνη σε βάρος του κρατικού προϋπολογισμού και του προϋπολογισμού του οικείου ΟΤΑ, αποφασίζουμε:

A.1. Τροποποιείται ο συντελεστής δόμησης του οικοδομικού τετραγώνου 107α που βρίσκεται στην περιοχή Καλαμίτσας του ρυμοτομικού σχεδίου Δήμου Καβάλας (Ν. Καβάλας) και καθορίζεται σε 0,3.

2. Κατά τα λοιπά ισχύουν οι χρήσεις και οι λοιποί όροι δόμησης του οικοδομικού τετραγώνου.

B. Η ισχύς της παρούσας απόφασης αρχίζει από τη δημοσίευσή της στην Εφημερίδα της Κυβερνήσεως.

Η απόφαση αυτή να δημοσιευθεί στην Εφημερίδα της Κυβερνήσεως.

#### ΑΠΟΦΑΣΕΙΣ

Αριθμ. 37767 (1)

Τροποποίηση συντελεστή δόμησης στο οικοδομικό τετράγωνο 107α του εγκεκριμένου ρυμοτομικού σχεδίου Δήμου Καβάλας (Ν. Καβάλας).

#### Ο ΥΦΥΠΟΥΡΓΟΣ ΠΕΡΙΒΑΛΛΟΝΤΟΣ, ΧΩΡΟΤΑΞΙΑΣ ΚΑΙ ΔΗΜΟΣΙΩΝ ΕΡΓΩΝ

Έχοντας υπόψη:

1. Τις διατάξεις του άρθρου 160 (παρ. 1 και 2) του Κώδικα Βασικής Πολεοδομικής Νομοθεσίας που κυρώθηκε με το άρθρο πρώτο του από 14.7.1999 π. δ/τος (Δ' 580).

2. Τις διατάξεις του άρθρου 90 του Κώδικα Νομοθεσίας για την Κυβέρνηση και τα Κυβερνητικά Όργανα που κυρώθηκε με το άρθρο πρώτο του π.δ/τος 63/2005 (Α' 98).

3. Την υπ' αριθμ. Υ300/14.11.2007 απόφαση του Πρωθυπουργού και του Υπουργού Περιβάλλοντος, Χωροταξίας και Δημοσίων Έργων «Ανάθεση αρμοδιοτήτων Υπουργού Περιβάλλοντος, Χωροταξίας και Δημοσίων Έργων στους Υφυπουργούς Περιβάλλοντος, Χωροταξίας και Δημοσίων Έργων» (B' 2210).

Αθήνα, 4 Σεπτεμβρίου 2008

Ο ΥΦΥΠΟΥΡΓΟΣ

**ΣΤΑΥΡΟΣ ΕΛ. ΚΑΛΟΓΙΑΝΝΗΣ**

Αριθμ. 7744 (2)

Χαρακτηρισμός ως διατηρητέου του κτιρίου που βρίσκεται στο Δήμο Σταυρούπολης Νομού Ξάνθης, φερόμενου ως ιδιοκτησία της Ελένης Σπύρου (γένος Αθανασίου Κουρτερίδη) και καθορισμός ειδικών όρων και περιορισμών δόμησης του.

#### Ο ΥΠΟΥΡΓΟΣ ΜΑΚΕΔΟΝΙΑΣ - ΘΡΑΚΗΣ

Έχοντας υπόψη:

1. Τις διατάξεις:

- Του ν. 1577/1985 (ΦΕΚ 210 Α') «Γενικός Οικοδομικός Κανονισμός» και ειδικότερα του άρθρου 4 αυτού, όπως το άρθρο αυτό τροποποιήθηκε με το ν. 1772/1988 - ΦΕΚ 91 Α'), συμπληρώθηκε με το άρθρο 22 του ν. 2300/1995 (ΦΕΚ 69 Α') και αντικαταστάθηκε με το άρθρο 3 του ν. 2831/2000 (ΦΕΚ 140 Α') «Τροποποίηση των διατάξεων του ν. 1577/1985 «Γενικός Οικοδομικός Κανονισμός» και άλλες πολεοδομικές διατάξεις».

- Του π.δ. 358/1986 (ΦΕΚ 158 Α') «Καθορισμός αρμοδιοτήτων Υπουργείου Βόρειας Ελλάδας» και ειδικότερα του άρθρου 2 παρ. δ (αα), που αναφέρονται στο χαρακτηρισμό κτιρίων ως διατηρητέων ή οικισμών ή τμημάτων αυτών ως παραδοσιακών.

- Του π.δ. 63/2005 (ΦΕΚ Α' 98/22.4.2005) «Κωδικοποίηση της νομοθεσίας για την Κυβέρνηση και τα Κυβερνητικά Όργανα».

- Του π.δ. 167/2005 (ΦΕΚ Α' 220/2.9.2005) «Οργανισμός του Υπουργείου Μακεδονίας - Θράκης».

2. Την υπ' αριθμ. Υ.704/19.8.1988 (ΦΕΚ 575 Β') απόφαση του Πρωθυπουργού, για τη μετονομασία του Υπουργείου Βόρειας Ελλάδας σε Υπουργείο Μακεδονίας - Θράκης.

3. Την υπ' αριθμ. 301/15.1.2007 (ΦΕΚ 80 τ. Β') κοινή υπουργική απόφαση «Συγκρότηση ενιαίου διοικητικού τομέα και σύσταση θέσης Ειδικού Γραμματέα στο ΥΜΑΘ».

4. Την από 5.6.2008 αιτιολογική έκθεση της Διεύθυνσης Περιβάλλοντος και Υποδομών του Υπουργείου Μακεδονίας-Θράκης.

5. Την υπ' αριθμ. ΥΜΑΘ 7744/8.7.2008 απάντηση της φερόμενης ως ιδιοκτήτριας του κτιρίου του θέματος, με την οποία συμφωνεί με τα αναφερόμενα στην παραπάνω αιτιολογική έκθεση, αποφασίζουμε:

1. Χαρακτηρίζουμε ως διατηρητέο το κτίριο φερόμενο ως ιδιοκτησία της Ελένης Σπύρου (γένος Αθανασίου Κουρτερίδη), ευρισκόμενο στο οικόπεδο 214 (Ο.Τ.23) του Δήμου Σταυρούπολης Νομού Ξάνθης, όπως φαίνεται στο τοπογραφικό διάγραμμα σε κλίμακα 1:1000, που θεωρήθηκε από τη Διεύθυνση Περιβάλλοντος και Υποδομών του Υπουργείου Μακεδονίας-Θράκης, και που σε σμίκρυνση αντίτυπο του δημοσιεύεται με την απόφαση αυτή, για τους παρακάτω κυρίως λόγους:

α) Έχει αρχιτεκτονική αξία, διότι ανήκει στον χαρακτηριστικό τύπο απλών και λιτών διώροφων κτισμάτων που η δόμησή τους εικονίζει τον τρόπο ζωής των αγροτών της περιοχής. Περιέχει στοιχεία της οικιακής Βυζαντινής αρχιτεκτονικής και δόμησης, που επικρατούσε εκείνη την εποχή σε όλα τα κτίρια του Δήμου Σταυρούπολης και γενικά στα κτίσματα διαφορετικών λαών με διαφορετικές θρησκείες της ευρύτερης περιοχής των Βαλκανίων.

β) Έχει ιστορική αξία, επειδή ανήκει στην κατηγορία των σπιτιών της εγκατάστασης και διαβίωσης των προσφύγων στην Ελλάδα μετά την Μικρασιατική καταστροφή.

γ) Βρίσκεται σε οικισμό, στον οποίο εξακολουθούν να υπάρχουν τα παλαιά κτίρια παρόμοιας δόμησης.

2. Στο χαρακτηρισμένο διατηρητέο κτίριο απαγορεύεται κάθε αφαίρεση, αλλοίωση ή καταστροφή των επί μέρους αρχιτεκτονικών ή διακοσμητικών στοιχείων του και γενικά κάθε επέμβαση που θίγει τον αρχιτεκτονικό χαρακτήρα του και αλλοιώνει τη μορφή του.

3. Επιτρέπεται η επισκευή, ο εκσυγχρονισμός των εγκαταστάσεων, η στατική ενίσχυση, η εσωτερική επέμβαση στη διαρρύθμιση του κτιρίου για λόγους στατικούς και λειτουργικούς, χωρίς αλλοίωση του αρχιτεκτονικού και μορφολογικού του χαρακτήρα και των βασικών αρχών της σύνθεσής του.

4. Απαγορεύεται η τοποθέτηση φωτεινών ή μη επιγραφών και διαφημίσεων στη στέγη και στις όψεις του διατηρητέου κτιρίου, πλην των αναγκαιών, περιορισμένων διαστάσεων επιγραφών που υποδηλώνουν τη χρήση του.

5. Για κάθε επέμβαση στο εσωτερικό ή στο εξωτερικό του διατηρητέου κτιρίου, για κάθε τοποθέτηση επιγραφών, απαιτείται ο έλεγχος της μελέτης από την Επιτροπή Αρχιτεκτονικού και Πολεοδομικού Ελέγχου (ΕΠΑΕ) και η έγκριση αυτής από την αρμόδια Δ/ση Περιβάλλοντος και Υποδομών του Υπουργείου Μακεδονίας - Θράκης.

6. Κατά της αποφάσεως αυτής μπορεί να ασκηθεί το ένδικο μέσο της αίτησης ακυρώσεως ενώπιον του Συμβουλίου της Επικρατείας, σύμφωνα με τις διατάξεις του άρθρου 46 του π.δ. 18/1989 «Κωδικοποίηση διατάξεων νόμων για το Συμβούλιο της Επικρατείας».

7. Κάλυψη δαπάνης: Από τις διατάξεις αυτής της απόφασης δεν προκαλείται δαπάνη σε βάρος του κρατικού προϋπολογισμού ή του προϋπολογισμού του οικείου Ο.Τ.Α.


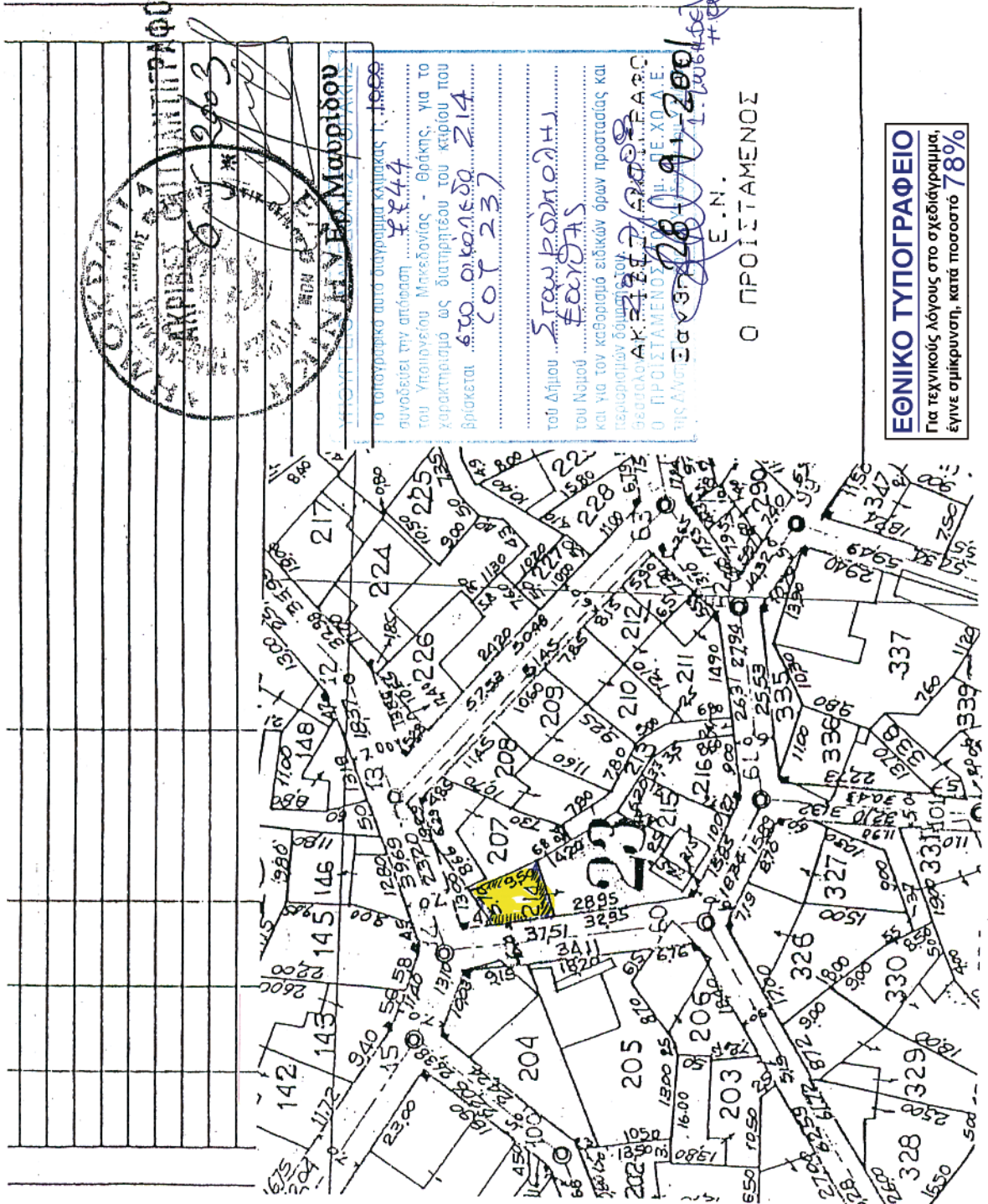
8. Η ισχύς της απόφασης αυτής αρχίζει από τη δημοσίευσή της στην Εφημερίδα της Κυβερνήσεως.

Η απόφαση αυτή να δημοσιευθεί στη Εφημερίδα της Κυβερνήσεως.

Θεσσαλονίκη, 1 Σεπτεμβρίου 2008

Ο ΥΠΟΥΡΓΟΣ

**ΜΑΡΓΑΡΙΤΗΣ ΤΖΙΜΑΣ**



ΕΠΙΧΕΙΡΗΣΙΑΣ ΑΡΧΙΤΕΚΤΟΝΙΚΗΣ ΚΑΙ ΠΟΛΕΟΔΟΜΙΚΗΣ  
 ΥΠΟΥΡΓΕΙΟ ΠΕΡΙΒΑΛΛΟΝΤΟΣ, ΧΩΡΟΤΑΞΙΑΣ ΚΑΙ ΚΑΤΑΣΤΡΟΦΩΝ

Το τοπογραφικό από αναγνώριση κτημάτων τ. 1999 συνόδευσε την απόφαση ..... € 444 του Υπουργείου Μακεδονίας - Θράκης, για το χαρακτηρισμό ως διατηρητέου του κτιρίου που βρίσκεται 600 ο.κ.α.λ.σ.δ.α. 214 ..... (ο.τ. 237) του Δήμου Στανβολοδηνι και για τον καθορισμό ειδικών όρων προστασίας και περιερισμών όμορων κτιρίων. ΑΚ.Ε.Π.Ε.Π.Ε.Α.Ε. Ο ΠΡΟΪΣΤΑΜΕΝΟΣ ΤΗΣ Δ/ΝΣΗΣ Ε.Ν. Τ. 200

Ο ΠΡΟΪΣΤΑΜΕΝΟΣ

**ΕΘΝΙΚΟ ΤΥΠΟΓΡΑΦΕΙΟ**  
 Για τεχνικούς λόγους στο σχεδιάγραμμα, έγινε σμίκρυνση, κατά ποσοστό 78%

Αριθμ. 11624

Χαρακτηρισμός ως κυρίας δημοτικής της οδού, που συνδέει τον οικισμό Βραχνεϊκών με τα Δρεστενά όπως σημειώνεται στο συνοδευτικό απόσπασμα χάρτη Γ.Υ.Σ. κλ. 1/5000.

## Ο ΝΟΜΑΡΧΗΣ ΑΧΑΪΑΣ

Έχοντας υπόψη:

1) Τις διατάξεις του ν. 3200/1955 περί διοικητικής αποκεντρώσεως και τις ίδιες του από 28.2.1955 β.δ. περί εξαιρέσεως από τις αρμοδιότητες των Νομαρχών μερικών αντικειμένων αρμοδιότητας του Υπουργού.

2) Τις διατάξεις του ν.δ. 532/1970 περί συμπληρώσεως των διατάξεων περί διοικητικής αποκεντρώσεως.

3) Τις διατάξεις του β.δ. 712/1970 και εκείνες του β.δ. 721/1970 και εκείνες του β.δ. 677/1971 περί τροποποίησης και συμπληρώσεως του β.δ. 712/1970.

4) Τις διατάξεις του αρθ. 1 π.δ. 24/31.5.1985 και όπως αντικαταστάθηκε με την παρ. δδ του αρθ. 162 του π.δ. 14/27.7.1999 Φ.Ε.Κ. 580Δ/27.7.1999.

5) Την υπ' αριθμ. 27/31.3.1995 ΦΕΚ 357/Β/1995 απόφαση Νομαρχιακής Αυτ/σης Αχαΐας περί συστάσεως Δ/σεως ΧΟΠ Νομ. Αχαΐας.

(3)

6) Την υπ' αριθμ. 1517/17.7.2008 εισήγηση της Δ/σης Πολεοδομίας της Ν.Α. Αχαΐας προς το ΣΧΟΠ Ν. Αχαΐας.

7) Το υπ' αριθμ. 4/18.7.2008 πρακτικό Σ.Χ.Ο.Π θέμα 9<sup>ο</sup>, αποφασίζουμε:

## Άρθρο 1

Χαρακτηρίζουμε ως κύρια δημοτική της οδού, που συνδέει τον οικισμό Βραχνεϊκών με τα Δρεστενά όπως σημειώνεται στο συνοδευτικό απόσπασμα χάρτη Γ.Υ.Σ. κλ. 1/5000.

## Άρθρο 2

Η παρούσα απόφαση δεν επιβαρύνει τον κρατικό προϋπολογισμό ούτε τον προϋπολογισμό του οικείου Ο.Τ.Α.

Η ισχύς της παρούσης απόφασης αρχίζει από την ημέρα δημοσίευσής στην Εφημερίδα της Κυβερνήσεως.

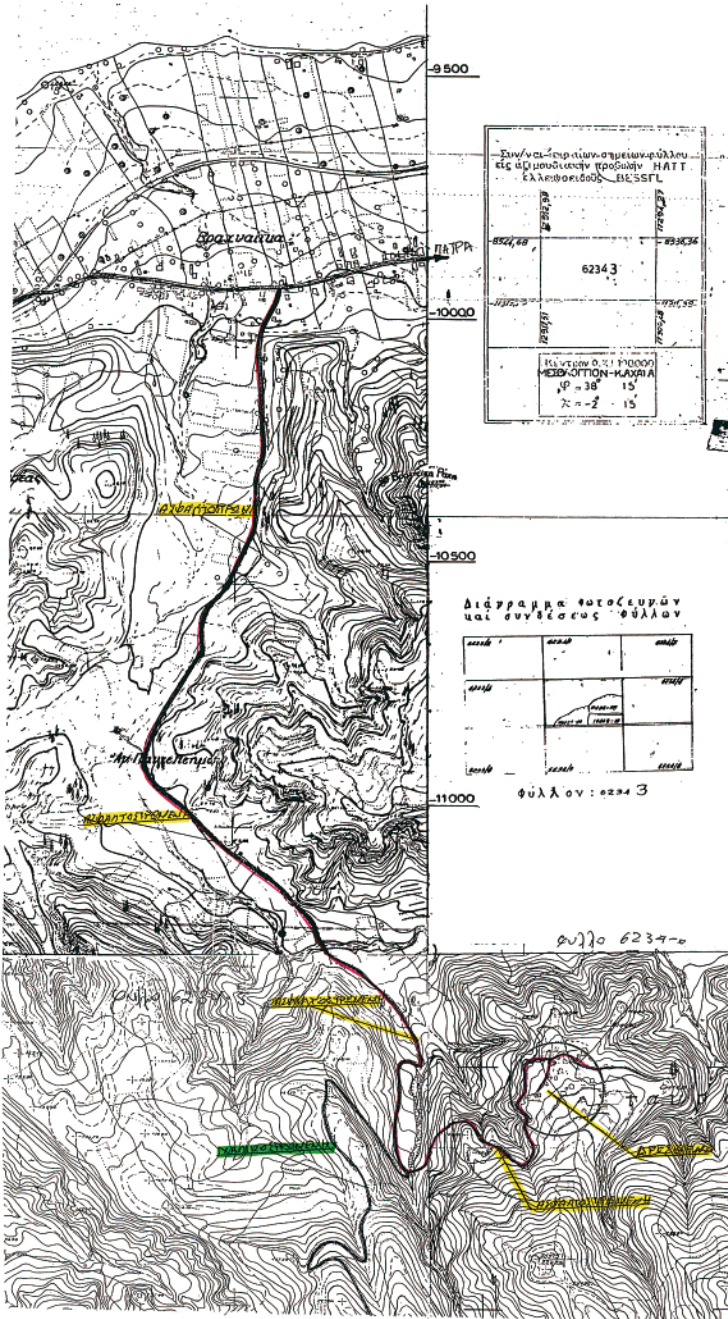
Η απόφαση αυτή να δημοσιευθεί στην Εφημερίδα της Κυβερνήσεως.

Πάτρα, 12 Αυγούστου 2008

Ο Νομάρχης  
ΔΗΜΗΤΡΗΣ ΑΘ. ΚΑΤΣΙΚΟΠΟΥΛΟΣ

**ΕΘΝΙΚΟ ΤΥΠΟΓΡΑΦΕΙΟ**

Για τεχνικούς λόγους στο σχεδιάγραμμα,  
έγινε σμίκρυνση, κατά ποσοστό **32%**



Το γράμμα βασισμένο την υπ' αριθμ.  
11624/12-8-08 απόφαση Ν. Διοίκησης.

Πάρος 14-8-08  
Τοιχο μνημείο Βραχναϊκών

Κατάστημα Διοίκησης  
Πολ. Μ.Χ. Γ.Ε.

Ο Διευθ.

ρόδης, μηχανικοί, μελέτη_επίβλεψη_κατασκευή παντανάσσης 43, 26221 πάτρα τ' 2610 - 271494, φ' 2610 222895	
Ιδιοκτήτης :	ΔΗΜΟΣ ΒΡΑΧΝΑΪΚΩΝ
Έργο :	ΑΠΟΤΥΠΩΣΗ ΜΟΝΑΔΙΚΗΣ-ΚΕΝΤΡΙΚΗΣ ΟΔΟΥ (ΑΣΦΑΛ/ΜΕΝΗ) ΑΠΟ Π.Ε.Ο. ΠΑΤΡΩΝ ΠΥΡΓΟΥ ΜΕ ΤΟΝ ΟΙΚΙΣΜΟ ΔΡΕΣΘΕΝΑ ΤΟΥ ΔΗΜΟΥ ΒΡΑΧΝΑΪΚΩΝ
Θέση :	ΟΙΚΙΣΜΟΣ ΔΡΕΣΘΕΝΑ ΔΗΜΟΥ ΒΡΑΧΝΑΪΚΩΝ
Μελετητές :	ΚΩΝ/ΝΟΣ ΡΟΔΗΣ (Πολ. Μηχ/κός Ε.Δ.Ε.) ΓΕΩΡΓΙΟΣ ΡΟΔΗΣ (Πολ. Μηχ/κός ΜSc_CEM)
Θέμα Σχεδίου : ΑΠΟΣΠΑΣΜΑ ΠΙΝΑΚΙΔΩΝ ΓΕΩΓΡΑΦΙΚΗΣ ΥΠΗΡΕΣΙΑΣ ΣΤΡΑΤΟΥ ΑΡ. ΦΥΛ. 6234-3, 6234-5, 6234-6	
Κλίμακα 1:5000	Χρόνος Μελέτης 06 / 2008
Σφραγίδα Μηχανικού	Υπογραφή Ο Δημάρχος Βασίλης Τσαντίλης

Αριθμ. 21/8146

(4)

Αναγνώριση αγροτικής οδού ως προϋφιστάμενης του έτους 1923 στην εκτός σχεδίου περιοχή, στην τοποθεσία «Γσαίρια» του Δ.Δ. Κορινού.

## Ο ΝΟΜΑΡΧΗΣ ΠΙΕΡΙΑΣ

Έχοντας υπόψη:

1. Τις διατάξεις του ν.δ. 17.7.1923 «Περί σχεδίων πόλεων και κωμών του Κράτους», όπως τροποποιήθηκε και συμπληρώθηκε μεταγενέστερα και ειδικότερα το άρθρο 20.

2. Τις διατάξεις του ν. 1337/1983 «περί επεκτάσεως πολεοδομικών σχεδίων».

3. Τις διατάξεις του ν. 1577/1985 «περί ΓΟΚ», όπως αυτός τροποποιήθηκε.

4. Τις διατάξεις του ν. 3212/2003.

5. Την Εγκ. 5/2004.

6. Το Εγγρ. 1256/2005 της ΔΟΚΚ.

7. Την υπ' αριθμ. ΓΝ01/174/25.1.2007 απόφαση Νομάρχη περί «μεταβίβασης αρμοδιοτήτων στους Αντινομάρχες».

8. Την από 18.6.2008 αίτηση της Έρσης συζ. Μάριου Μπαχά για την αναγνώριση, ως προϋφιστάμενης του έτους 1923, της αγροτικής οδού που διέρχεται εντός της ιδιοκτησίας πρώην Μιχαήλ Στεργίου Μάρκου, στην εκτός σχεδίου περιοχή του Δ.Δ. Κορινού και το συνημμένο αυτής φάκελο που περιλαμβάνει:

- Τεχνική έκθεση του συντάξαντα Αγρονόμου Τοπογράφου Μηχανικού Διαμαντόπουλου Αθανάσιου

- Τοπογραφικό διάγραμμα κλίμακας 1:2000 του ιδίου Μηχανικού

- Την υπ' αριθμ. 2445/9.6.2008 βεβαίωση του Δήμου Κορινού

- Την υπ' αριθμ. 26817/1951 διαθήκη.

- Το από έτους 1951 τοπογραφικό διάγραμμα.

- Το υπ' αριθμ. 9594/25.6.1977 συμβόλαιο.

- Το υπ' αριθμ. 34442/17.4.1995 συμβόλαιο.

- Την υπ' αριθμ. 43923/24.7.2002 δήλωση αποδοχής κληρονομιάς.

- Το τοπογραφικό διάγραμμα των συνταξάντων Τεχνολόγων Πολιτικών Μηχανικών Κων/νου και Αναστάσιου Δημάση.

- Απόσπασμα πινακίδας «Κατερίνη» κλίμακας 1:50000 της Γ.Υ.Σ.

- Την υπ' αριθμ. 4313/8 πινακίδα κλίμακας 1:5000 της Γ.Υ.Σ.

- Τις αεροφωτογραφίες έτους λήψεως 1960 και 1945.

9. Την υπ' αριθμ. 21/6316/14.7.2008 θετική εισήγηση της υπηρεσίας προς το ΣΧΟΠ Νομού Πιερίας.

10. Το υπ' αριθμ. 30/23.7.2008 απόσπασμα πρακτικού ΣΧΟΠ με το οποίο αποφασίζει θετικά ως προς την αναγνώριση της εν λόγω αγροτικής οδού ως προϋφιστάμενης του έτους 1923, σύμφωνα με την εισήγηση, αποφασίζουμε:

Αναγνωρίζουμε την αγροτική οδό που αποτυπώνεται στο συνημμένο τοπογραφικό διάγραμμα κλίμακας 1:2000 και υποδεικνύεται η θέση της στο σχετικό απόσπασμα χάρτη ΓΥΣ κλίμακας 1:50000 ως προϋφιστάμενη του έτους 1923.

Η ισχύς της παρούσας απόφασης αρχίζει από τη δημοσίευσή της στην Εφημερίδα της Κυβερνήσεως.

Η παρούσα απόφαση είναι δυνατό να προσβληθεί από κάθε ενδιαφερόμενο με προσφυγή ενώπιον του Γενικού Γραμματέα Περιφέρειας Κεντρικής Μακεδονίας, σύμφωνα με το άρθρο 69 του π.δ. 30/1996, μέσα σε αποκλειστική προθεσμία τριάντα (30) ημερών από την κοινοποίηση ή γνώση της.

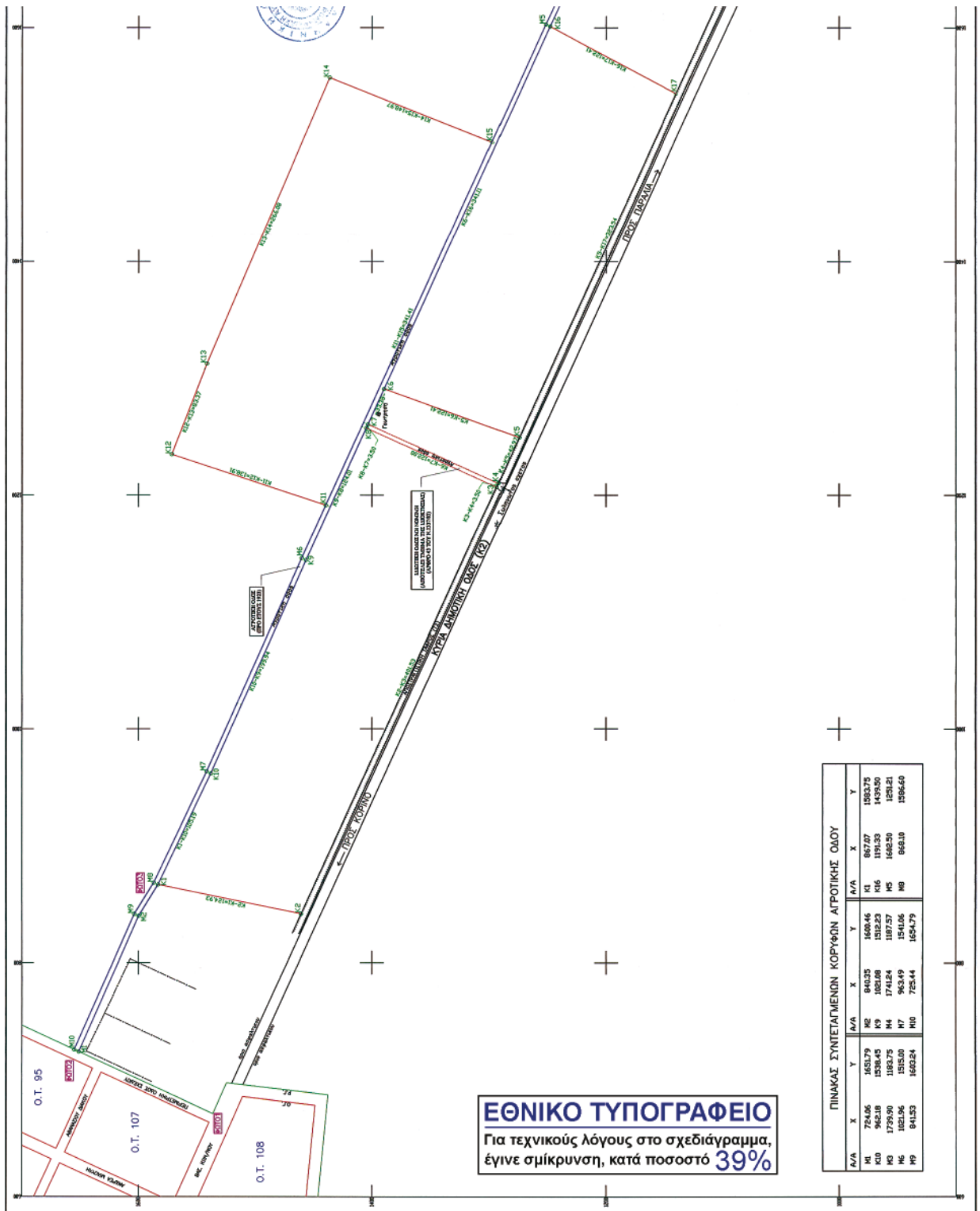
Η απόφαση αυτή να δημοσιευθεί στην Εφημερίδα της Κυβερνήσεως.

Κατερίνη, 8 Αυγούστου 2008

Με εντολή Νομάρχη

Ο Αντινομάρχης

ΝΙΚΟΣ ΜΠΟΥΡΝΙΚΟΣ



**ΕΘΝΙΚΟ ΤΥΠΟΓΡΑΦΕΙΟ**  
 Για τεχνικούς λόγους στο σχεδιάγραμμα,  
 έγινε σμίκρυνση, κατά ποσοστό **39%**

ΠΙΝΑΚΑΣ ΣΥΝΤΕΤΑΓΜΕΝΩΝ ΚΟΡΥΦΩΝ ΛΙΓΟΤΡΙΚΗΣ ΟΔΟΥ

Α/Α	X	Y	Α/Α	X	Y
M	574,06	1451,79	M2	610,25	1459,16
K10	964,18	1338,45	K5	1021,88	1392,23
K3	1739,90	1182,75	M4	1741,24	1187,57
M6	1021,96	1515,00	M7	963,49	1541,06
M9	841,53	1662,24	M10	725,44	1654,79
			M5	1662,30	1529,21
			M8	848,10	1586,60
			M1	852,07	1553,78
			K16	1511,33	1439,90

