



# ΕΦΗΜΕΡΙΣ ΤΗΣ ΚΥΒΕΡΝΗΣΕΩΣ

## ΤΗΣ ΕΛΛΗΝΙΚΗΣ ΔΗΜΟΚΡΑΤΙΑΣ

ΤΕΥΧΟΣ ΤΕΤΑΡΤΟ

Αρ. Φύλλου 548

14 Νοεμβρίου 2008

### ΠΕΡΙΕΧΟΜΕΝΑ

#### ΑΠΟΦΑΣΕΙΣ

- Κήρυξη ως αναδασωτέας έκτασης συνολικού εμβαδού 6,3 στρεμμάτων στη θέση «Ανατολική Πόρτα» του οικισμού Ραγάδας Δήμου Φιλύρας Ν. Ροδόπης»..... 1
- Έγκριση καθορισμού οριοθέτησης τμήματος ρέματος Καλλιθέας Δήμου Μεσσήνιδος Ν. Αχαΐας στη θέση της ιδιοκτησίας Αφοί Θανόπουλοι ανάντη Ε.Ο. Πατρών-Τρίπολης..... 2
- Κήρυξη ως αναδασωτέας έκτασης στη θέση «Δαμασκηνίδες», Δημοτικού Διαμερίσματος Βραστάμων, του Δήμου Πολυγύρου, Ν. Χαλκιδικής..... 3
- Κήρυξη έκτασης ως αναδασωτέας, εμβαδού 221,87 τετρ. μέτρων, στη θέση «Άνω Καρμπουνάρι» περιφέρειας Δ.Δ. Λουτρακίου του Δήμου Λουτρακίου - Περαχώρας Νομού Κορινθίας, λόγω εκχέρσωσης..... 4

#### ΑΠΟΦΑΣΕΙΣ

- Αριθμ. 6490 (1)  
Κήρυξη ως αναδασωτέας έκτασης συνολικού εμβαδού 6,3 στρεμμάτων στη θέση «Ανατολική Πόρτα» του οικισμού Ραγάδας Δήμου Φιλύρας Ν. Ροδόπης».

Ο ΓΕΝΙΚΟΣ ΓΡΑΜΜΑΤΕΑΣ ΠΕΡΙΦΕΡΕΙΑΣ  
ΑΝΑΤΟΛΙΚΗΣ ΜΑΚΕΔΟΝΙΑΣ - ΘΡΑΚΗΣ

Έχοντας υπόψη:

1. Τις διατάξεις:

Α) Του άρθρου 117 παρ. 3 του Συντάγματος της Χώρας.

Β) Των άρθρων 38 παρ. 1 και 2 και 41 του ν. 998/1979 «Περί προστασίας των δασών και δασικών εν γένει εκτάσεων της Χώρας».

Γ) Τις διατάξεις του ν. 2240/1994 «Περί συμπλήρωσης των διατάξεων για τη Νομαρχιακή Αυτοδιοίκηση και

άλλες διατάξεις» του ν. 2399/1996 (ΦΕΚ 90Α/27.5.1996) και του ν. 2503/1997 (ΦΕΚ 107Α/30.5.1997).

2. Την υπ' αριθμ. 3200/20.6.2001 (ΦΕΚ865/Β/6.7.2001) απόφαση Γ.Γ. Περιφέρειας Αν. Μακ. - Θράκης «Περί ανάθεσης άσκησης αρμοδιοτήτων» καθώς και την 208/21.1.2002 (ΦΕΚ 128/Β/2002) αλλά και την 1631/23.6.2003 (ΦΕΚ 882/Β/2.7.2003) τροποποιητική της.

3. Τις διαταγές του Υπ. Γεωργίας α) 160417/1180/8.7.1980, β) 182447/3049/24.9.1980, γ) 10582/539/13.2.1976, δ) 215696/1451/9.5.1977, ε) 154659/24.5.1982, στ) 78001/4408/ 16.7.1991, ζ) 85144/1468/9.10.1992, η) 92428/4484/Νοεμ.93, θ) 131240/20.5.1991 και ι) 96186/3332/27.11.1992.

4. Την υπ' αριθμ. 4866/ 15.10.2008 πρόταση της Δ/νσης Δασών Ροδόπης με την οποία προτείνεται η κήρυξη της έκτασης που αναφέρεται στο θέμα ως αναδασωτέας, αποφασίζουμε:

Κηρύσσουμε ως αναδασωτέα, με σκοπό την προστασία των εδαφών και του δασικού περιβάλλοντος και την αποκατάσταση της βλάστησης με φυσική ή τεχνητή αναδάσωση για να αποκλεισθεί η χρήση της για κάθε άλλο σκοπό, τη δημόσια έκταση δάσους συνολικού εμβαδού 6,3 στρεμμάτων, η οποία αποτελείται από δύο τμήματα Ε1=1στρ. & Ε2=5,3στρ., καταστράφηκε από πυρκαγιά και βρίσκεται στην θέση «Ανατολική Πόρτα» του οικισμού Ραγάδας του Δήμου Φιλύρας Ν. Ροδόπης και έχει όρια:

ΒΟΡΕΙΑ: Αγροτικές καλλιέργειες.

ΝΟΤΙΑ: Αγροτικές καλλιέργειες.

ΑΝΑΤΟΛΙΚΑ: Αγροτικές καλλιέργειες.

ΔΥΤΙΚΑ: Αγροτικές καλλιέργειες.

όπως φαίνεται στο συνημμένο διάγραμμα που αποτελεί αναπόσπαστο μέρος της παρούσης.

Η απόφαση αυτή να δημοσιευθεί στην Εφημερίδα της Κυβερνήσεως.

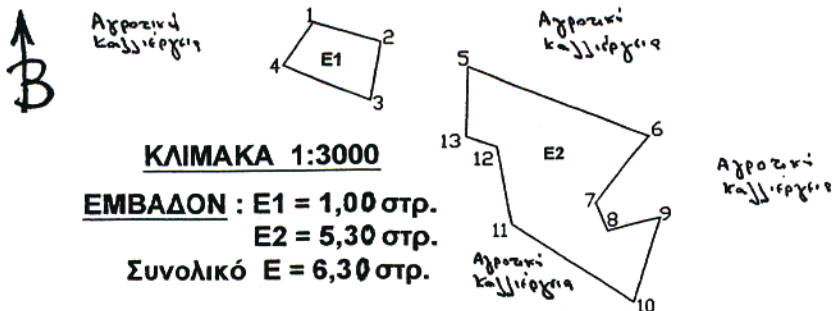
Κομοτηνή, 22 Οκτωβρίου 2008

Με εντολή Γενικού Γραμματέα Περιφέρειας  
Ο Διευθυντής Δασών  
ΕΥΑΓΓΕΛΟΣ ΜΠΙΚΟΣ

Δ/ΝΣΗ ΔΑΣΩΝ Ν. ΡΟΔΩΠΗΣ

ΤΟΠΟΓΡΑΦΙΚΟ ΔΙΑΓΡΑΜΜΑ

ΑΝΑΔΑΣΩΤΕΑΣ ΔΗΜΟΣΙΑΣ ΔΑΣΙΚΗΣ ΕΚΤΑΣΗΣ (6,30) ΣΤΡΕΜ.  
ΣΤΗ ΔΑΣΙΚΗ ΘΕΣΗ "Ανατολική Πάρτα" ΠΕΡΙΟΧΗΣ Ραχιάδας.  
ΔΗΜΟΥ ΚΟΙΝΟΤΗΤΑΣ Φιλάρων ΝΟΜΟΥ ΡΟΔΩΠΗΣ.



ΚΛΙΜΑΚΑ 1:3000

ΕΜΒΑΔΟΝ : E1 = 1,00 στρ.  
E2 = 5,30 στρ.  
Συνολικό E = 6,30 στρ.

**ΕΘΝΙΚΟ ΤΥΠΟΓΡΑΦΕΙΟ**  
 Για τεχνικούς λόγους στο σχεδιάγραμμα, έγινε σμίκρυνση, κατά ποσοστό **82%**

ΚΟΡΥΦΕΣ	X	Y
1	645214	4563057
2	645246	4563048
3	645241	4563020
4	645199	4563037
5	645288	4563036
6	645377	4563001
7	645356	4562969
8	645356	4562955
9	645382	4562961
10	645369	4562920
11	645309	4562959
12	645302	4562997
13	645287	4563002

ΑΠΟΣΤΑΣΗ	ΣΕ ΜΕΤΡΑ
1-2	33,24
2-3	28,44
3-4	45,31
4-1	25,00
5-6	95,63
6-7	41,87
7-8	15,23
8-9	26,68
9-10	43,01
10-11	71,56
11-12	38,64
12-13	15,81
13-5	34,01

ΧΑΡΤΗΣ ΠΕΡΙΟΧΗΣ ΣΤΟΝ ΟΠΟΙΟ ΦΑΙΝΕΤΑΙ ΜΕ ΚΥΚΛΟ Η ΔΑΣΙΚΗ  
ΕΚΤΑΣΗ ΠΟΥ ΚΗΡΥΣΣΕΤΑΙ ΑΝΑΔΑΣΩΤΕΑ ΜΕ ΤΗΝ ΥΠ.ΑΡΙΘ **6490/08**.  
ΑΠΟΦΑΣΗ κ. Δ/ΝΤΗ ΔΑΣΩΝ ΠΕΡΙΦΕΡΕΙΑΣ ΑΝ. ΜΑΚ.-ΘΡ. ΚΛΙΜΑΚΑ **1: 50.000**.



Κομοτηνή 15-10-2008


Η Συντάκτρια

ΝΤΑΟΥΣΙΑΝΗ ΑΝΑΣΤΑΣΙΑ  
 ΤΕΧΝΟΛΟΓΟΣ ΔΑΣΟΠΟΝΙΑΣ

ΕΛΕΓΧΘΗΚΕ ΚΑΙ ΘΕΩΡΗΘΗΚΕ

Κομοτηνή 15-10-2008

Ο Δ/ντης Δασών Ροδότης



ΕΓΚΡΙΝΕΤΑΙ

Κομοτηνή 22-10-2008

Ο Δ/ντης Δασών Περιφέρειας



ΜΠΙΚΟΣ ΒΑΓΓΕΛΗΣ  
 Γεωτεχνικός (Δασολόγος)  
 με βαθμό Α'

Αριθμ. 6524

(2)

Έγκριση καθορισμού οριοθέτησης τμήματος ρέματος Καλλιθέας Δήμου Μεσσήτιδος Ν. Αχαΐας στη θέση της ιδιοκτησίας Αφοί Θανόπουλοι ανάντη Ε.Ο. Πατρών-Τρίπολης.

Ο ΓΕΝΙΚΟΣ ΓΡΑΜΜΑΤΕΑΣ  
ΠΕΡΙΦΕΡΕΙΑΣ ΔΥΤΙΚΗΣ ΕΛΛΑΔΑΣ

Έχοντας υπόψη:

1. Το ν. 3200/1955 περί διοικητικής αποκέντρωσης όπως τροποποιήθηκε και συμπληρώθηκε μεταγενέστερα.

2. Τις διατάξεις του π.δ. 39/1983 περί μεταβιβάσεως αρμοδιοτήτων του Υπουργού Δημ. Έργων στις Περιφερειακές Υπηρεσίες.

3. Τις διατάξεις του άρθρου 66 του ν. 1622/1986 «περί Τοπικής Αυτοδιοίκησης Περιφερειακής Ανάπτυξης και δημοκρατικού προγραμματισμού» όπως αντικαταστάθηκε με τις διατάξεις της παρ.5 του άρθρου 33 του ν. 1832/1989.

4. Τις διατάξεις του ν. 2503/1997 «Διοίκηση, οργάνωση, στελέχωση της Περιφέρειας ρύθμιση θεμάτων για την Τοπική Αυτοδιοίκηση και άλλες διατάξεις».

5. Την 33/1998 εγκύκλιο του ΥΠΕΧΩΔΕ «Αστυνόμευση ρεμάτων και συντήρηση αντιπλ/κών έργων».

6. Το ν. 3010/2002 «Εναρμόνιση του ν. 1650/1986 με τις οδηγίες 97/11 Ε.Ε & 96/61 Ε.Ε διαδικασία οριοθέτησης και ρυθμίσεις θεμάτων για τα υδατορέματα και άλλες διατάξεις».

7. Την υπ' αριθμ. 9622/2.9.2002 απόφαση του Γεν. Γραμματέα Περιφέρειας Δυτικής Ελλάδας «περί αναθέσεως μέρους των αρμοδιοτήτων Γεν. Γραμματέα στο Διευθυντή Δημοσίων Έργων».

8. Το υπ' αριθμ. 11278/2005 (Φ.Ε.Κ 1434/18.10.2005, τ. Β') απόφαση του Γεν. Γραμματέα Περιφέρειας Δυτικής Ελλάδας «περί αναθέσεως μέρους των αρμοδιοτήτων Γεν. Γραμματέα στον Γεν. Διευθυντή ΠΔΕ».

9. Το από 7.7.2008 απόσπασμα από το πρακτικό αρ. 11/2008 της συνεδρίασης του Δημοτικού Συμβουλίου του Δήμου Μεσσήτιδος Ν. Αχαΐας (αρ. απόφασης 152/2008).

10. Το υπ' αριθμ. Η.6052/13.10.2008 έγγραφο της Δ.Τ.Υ.Ν. Αχαΐας με το οποίο μας διαβίβασε την από Αυγούστου 2008 Τεχνική Έκθεση Υδρολογικής-Υδραυλικής μελέτης και Περιβαλλοντικών στοιχείων που συντάχθηκαν από την ΜΕΔΕ Β. Χριστόπουλος-Α. Αλεβίζος-Η. Κέντρος Ε.Ε. και το από Αυγούστου 2008 Τοπογραφικό Διάγραμμα στο οποίο σημειώνονται με μπλε γραμμή (γραμμή οριοθέτησης) που καθορίζεται από τους αριθμούς 1, 2, 3,..... 20, 21 και 22 και κόκκινη γραμμή (γραμμή πλημμύρας) οι οριογραμμές καθορισμού της οριοθέτησης τμήματος ρέματος Καλλιθέας Δήμου Μεσσήτιδος Ν. Αχαΐας στη θέση της ιδιοκτησίας Αφοί Θανόπουλοι ανάντη Ε.Ο. Πατρών-Τρίπολης, όπως τα παραπάνω ελέγχθηκαν και θεωρήθηκαν από την υπόψη Υπηρεσία (Δ.Τ.Υ.Ν. Αχαΐας), αποφασίζουμε:

Εγκρίνουμε τον καθορισμό των οριογραμμών του τμήματος ρέματος Καλλιθέας Δήμου Μεσσήτιδος Ν. Αχαΐας στη θέση της ιδιοκτησίας Αφοί Θανόπουλοι ανάντη Ε.Ο. Πατρών-Τρίπολης, που φαίνονται στο Τοπογραφικό διάγραμμα με μπλε και κόκκινη γραμμή και σημειώνονται με τους αριθμούς που αναγράφονται στην παραπάνω παρ. 10, όπως αυτές καθορίστηκαν από την Υδρολογική-Υδραυλική μελέτη που συντάχθηκε από την ΜΕΔΕ Β. Χριστόπουλος-Α. Αλεβίζος-Η. Κέντρος Ε.Ε. ελέγχθηκαν και θεωρήθηκαν από την Δ.Τ.Υ. Ν. Αχαΐας.

Η απόφαση αυτή να δημοσιευθεί στην Εφημερίδα της Κυβερνήσεως.

Πάτρα, 31 Οκτωβρίου 2008

Ο Γενικός Γραμματέας Περιφέρειας  
ΣΠΥΡΟΣ ΣΠΥΡΙΔΩΝ



Αριθμ. 5966

(3)

Κήρυξη ως αναδασωτέας έκτασης στη θέση «Δαμασκη-  
νιές», Δημοτικού Διαμερίσματος Βραστάμων, του Δή-  
μου Πολυγύρου, Ν. Χαλκιδικής.

Ο ΓΕΝΙΚΟΣ ΓΡΑΜΜΑΤΕΑΣ  
ΠΕΡΙΦΕΡΕΙΑΣ ΚΕΝΤΡΙΚΗΣ ΜΑΚΕΔΟΝΙΑΣ

Έχοντας υπόψη:

1. Τις διατάξεις του άρθρου 117 παρ. 3 του Συντάγμα-  
τος της χώρας.

2. Τις Διατάξεις του ν. 998/1979 «Περί Προστασίας  
Δασών κ.λ.π. και ειδικότερα:

I. Του άρθρου 41 παρ. 1.

II. Του άρθρου 38.

3. Τις Διαταγές του Υπουργείου Γεωργίας:

I. 160417/1180/8.7.1970.

II. 182447/3049/24.9.1980.

4. Την με αριθμό 6383/17.10.2008 Πρόταση, του Δα-  
σαρχείου Πολυγύρου.

5. Τις Διατάξεις του άρθρου 1 παρ. 2 του ν. 2503/1997  
«Μεταβίβαση αρμοδιοτήτων στον Γενικό Γραμματέα  
Περιφέρειας».

6. Την υπ' αριθμ. 5631/11.8.2000 απόφαση Γενικού Γραμ-  
ματέα Περιφέρειας Κεντρικής Μακεδονίας «Κατανο-  
μή αρμοδιοτήτων στους προϊστάμενους των Δασικών  
Υπηρεσιών».

7. Από την απόφαση αυτή, δεν προκαλείται Δαπάνη σε  
βάρος του Κρατικού Προϋπολογισμού, αποφασίζουμε:

Κηρύσσουμε ως αναδασωτέα την έκταση με στοιχεία κορυ-  
φών 1-2-3-...-33-34-1 και εμβαδού εξήντα έξη χιλιάδες, τριακό-  
σια σαράντα και ενενήντα έξη τετρ. μέτρων, (Ε = 66.340,96 τ.μ.),  
που βρίσκεται στην δασική θέση «Δαμασκηνιές», Δ. Δ. Βρα-  
στάμων, του Δήμου Πολυγύρου, Ν. Χαλκιδικής, με σκοπό την  
προστασία και την αναδάσωση με φυσική αναγέννηση της  
έκτασης που καταλήφθηκε και εκχερσώθηκε παράνομα.

Η έκταση, με στοιχεία 1-2-3-...-33-34-1 και εμβαδού Ε  
= 66.340,96 τ.μ., συνορεύει:

Βόρεια: Με δημόσια δασική έκταση.

Βόρειο - Δυτικά: Με τα: 1) υπ' αριθμ. 20 τεμάχιο (φερο-  
μένη ιδιοκτησία Παπαστερίου Στυλιανού, αριθμ. τίτλου  
Δ/νσης Επικοινωνίας Υπ. Γεωργίας: 322793/1964), 2) υπ'  
αριθμ 21 διαθέσιμο τεμάχιο Βραστάμων Χαλκιδικής, (Δι-  
ανομής 1961) και 3) υπ' αριθμ. 22 τεμάχιο αγροκτήματος  
Βραστάμων, διανομής 1961, δηλωμένο ως ιδιοκτησία.

Νότια: Με δημόσια δασική έκταση, που εκτείνεται στο  
κάτω τμήμα της κλιτύος κατά μήκος του ρέματος.

Ανατολικά: Με δημόσια δασική έκταση.

Νότιο - Δυτικά: Με δημόσια δασική έκταση.

Όπως φαίνονται στο συνημμένο διάγραμμα που απο-  
τελεί αναπόσπαστο μέρος της απόφασης αυτής.

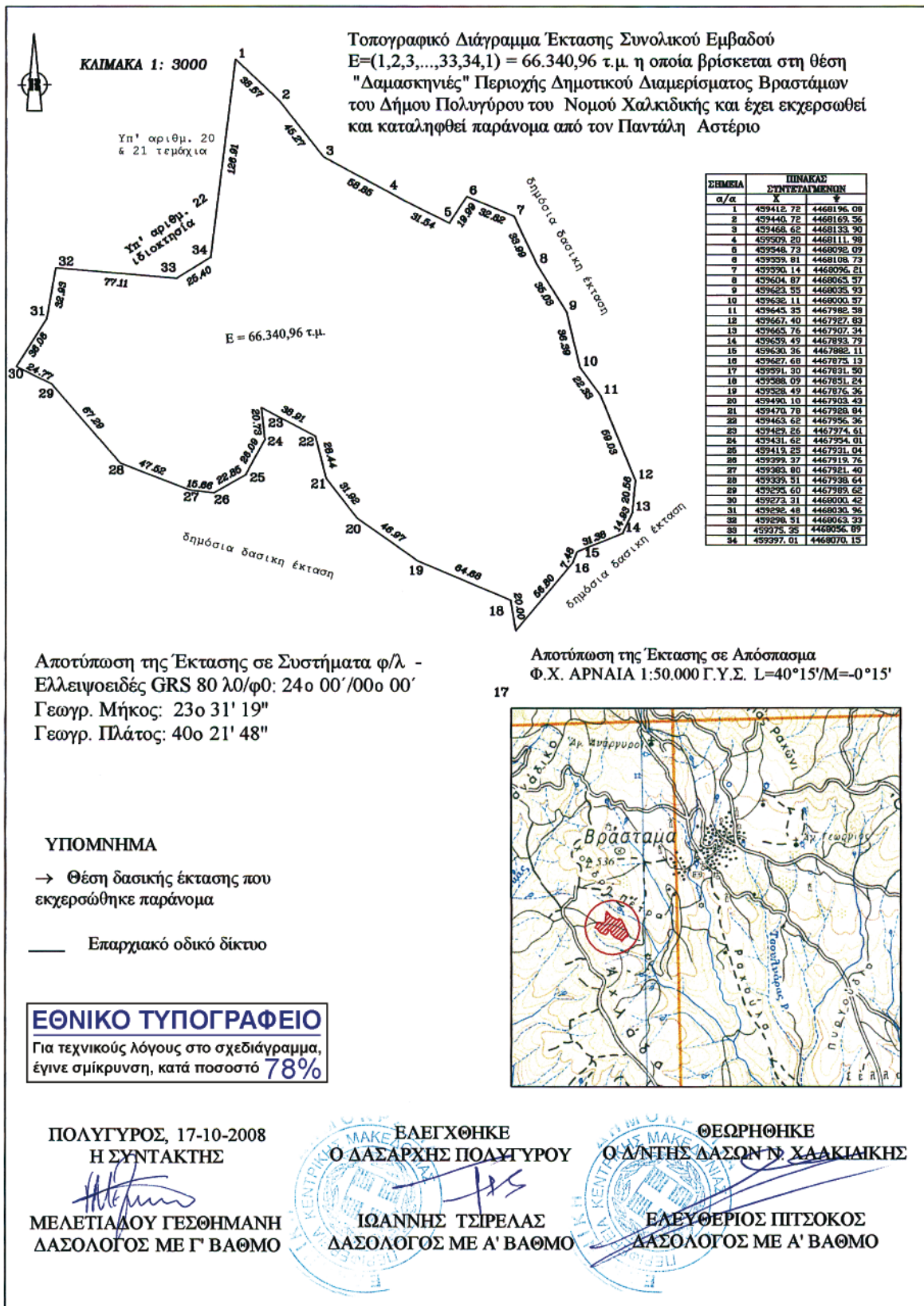
Η απόφαση αυτή να δημοσιευθεί στην Εφημερίδα της  
Κυβερνήσεως.

Πολύγυρος, 1 Αυγούστου 2008

Με εντολή Γενικού Γραμματέα Περιφέρειας

Ο Διευθυντής Δασών

ΕΛΕΥΘΕΡΙΟΣ ΠΙΤΣΟΚΟΣ



Αριθμ. 2326

(4)

Κήρυξη έκτασης ως αναδασωτέας, εμβαδού 221,87 τετρ. μέτρων, στη θέση «Άνω Καρμπουνάρι» περιφέρειας Δ.Δ. Λουτρακίου του Δήμου Λουτρακίου - Περαχώρας Νομού Κορινθίας, λόγω εκχέρσωσης.

Ο ΓΕΝΙΚΟΣ ΓΡΑΜΜΑΤΕΑΣ  
ΠΕΡΙΦΕΡΕΙΑΣ ΠΕΛΟΠΟΝΝΗΣΟΥ

Έχοντας υπόψη:

1. Τις διατάξεις:

α) Του ν. 2503/1997 «Διοίκηση, οργάνωση, στελέχωση της Περιφέρειας, ρύθμιση θεμάτων για την Τοπική Αυτοδιοίκηση και άλλες διατάξεις».

β) Του ν. 3200/1955 «Περί διοικητικής αποκέντρωσης» όπως τροποποιήθηκε και συμπληρώθηκε με το ν.δ. 532/1970 και μεταγενέστερες διατάξεις.

γ) Της παρ. 1 του άρθρου 24 και της παρ. 3 του άρθρου 117 του Συντάγματος της χώρας μας.

δ) Του ν. 998/1979 «Περί προστασίας των δασών και των δασικών εν γένει εκτάσεων της χώρας» και συγκεκριμένα των άρθρων 38 και 41, σε συνδυασμό με την παρ. 1 άρθρου 3 του ίδιου Νόμου, όπως τροποποιήθηκε με το ν. 3208/2003 «Περί προστασίας των δασικών οικοσυστημάτων, κατάρτισης δασολογίου, ρύθμισης εμπραγμάτων δικαιωμάτων επί δασών και δασικών εν γένει εκτάσεων και άλλες διατάξεις».

2. Τις Διαταγές του Υπουργείου Γεωργίας: α) 160417/1180/8.7.1980, β) 182447/3049/24.8.1980.

3. Την υπ' αριθμ. 838/2002 απόφαση του Ε' Τμήματος του Συμβουλίου της Επικρατείας που μας κοινοποιήθηκε με το υπ' αριθ. 105204/2793/31.7.2002 έγγραφο του Υπουργείου Γεωργίας.

4. Την υπ' αριθμ. 4221/17.7.2008 Πρόταση του Δασαρχείου Κορίνθου και τα στοιχεία που συνοδεύουν αυτή, μετά την από 7.2.2008 Έκθεση αυτοψίας της Δασοπόνου Θέης Μακρή και την από 24.6.2008 Έκθεση φωτοερμηνείας της Δασολόγου Βασιλικής Ρίσκα, σύμφωνα με την οποία

η αναφερόμενη στο θέμα έκταση, εμβαδού 221,87 τετρ. μέτρων, εκχερσώθηκε παράνομα και χωρίς άδεια της αρμόδιας Δασικής Αρχής, το χρονικό διάστημα μεταξύ Μαρτίου - Μαΐου του έτους 2007, ενώ καλυπτόταν από χαρακτηριστική αυτοφυή δενδρώδη και θαμνώδη δασική βλάστηση, μέσου ποσοστού συγκόμωσης διαχρονικά περίπου 40% και συνεπώς επιβάλλεται η κήρυξη της ως αναδασωτέας, αποφασίζουμε:

Κηρύσσουμε ως αναδασωτέα την Ιδιωτική δασική έκταση κατά την έννοια του ν. 998/1979 (άρθρο 3 παρ. 1) όπως τροποποιήθηκε με το ν. 3208/2003, η οποία βρίσκεται στη θέση «Άνω Καρμπουνάρι» περιφέρειας Δ.Δ. Λουτρακίου του Δήμου Λουτρακίου - Περαχώρας Νομού Κορινθίας, όπως αυτή αποτυπώνεται στο από 7.2.2008 συνημμένο Τοπογραφικό Διάγραμμα κλίμακας 1:200, με τα στοιχεία Α, Β, Γ, Δ, Ε, Ζ, Η, Θ, Ι, Κ, Λ, Μ, Ν, Α εμβαδού 221,87 τετρ. μέτρων, εντοπίζεται σε Απόσπασμα του υπ' αριθ. 412 197 Ορθοφωτοχάρτη έτους 1996-97 του Υπ. Γεωργίας, με κλίμακα 1:5.000 και οριοθετείται με τη χρήση συντεταγμένων στο Ε. Γ. Σ.Α. '87, όπου σύνταξε η Δασοπόνος του Δασαρχείου Κορίνθου Θέη Μακρή και θεώρησε ο Δασάρχης, με σκοπό την επανεγκατάσταση με φυσική ή τεχνητή αναγέννηση της δασικής βλάστησης που καταστράφηκε από την εκχέρσωση και συνορεύει ως εξής:

ΒΟΡΕΙΑ: Με δάσος.

ΝΟΤΙΑ: Με δάσος.

ΑΝΑΤΟΛΙΚΑ: Με δάσος.

ΔΥΤΙΚΑ: Με μη δασική έκταση.

Η απόφαση αυτή να δημοσιευθεί στην Εφημερίδα της Κυβερνήσεως.

Τρίπολη, 8 Οκτωβρίου 2008

Ο Γενικός Γραμματέας Περιφέρειας

ΝΙΚΟΛΑΟΣ ΑΓΓΕΛΟΠΟΥΛΟΣ

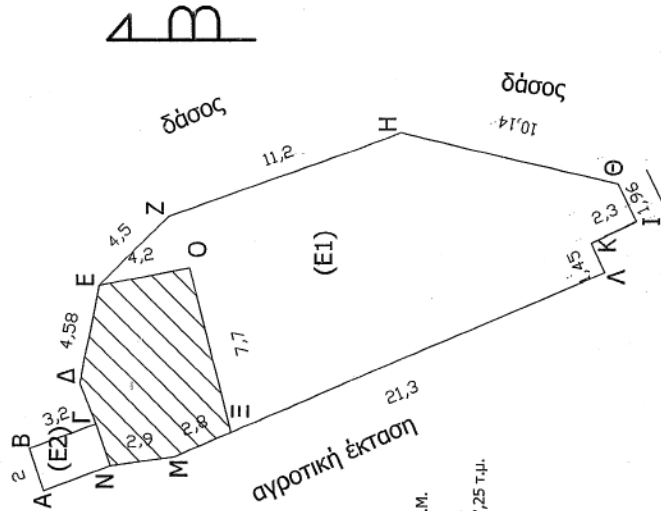
Ανήκει στο αριθμ. 412.197.197-2008 έγγραφο του Δασαρχείου Κορίνθου

ΤΟΠΟΓΡΑΦΙΚΟ ΔΙΑΓΡΑΜΜΑ ΚΛΙΜΑΚΑΣ 1:200 ΣΤΟ ΟΠΟΙΟ ΦΑΙΝΕΤΑΙ ΤΟ ΤΜΗΜΑ ΓΙΩΣΤΙΚΟΥ ΔΑΣΟΥΣ ΠΟΥ ΚΑΤΑΛΗΦΘΗΚΕ, ΕΚΧΕΡΣΩΘΗΚΕ ΚΑΙ ΚΑΤΑΣΚΕΥΑΣΤΗΚΑΝ ΑΥΘΑΙΡΕΤΑ ΚΤΙΣΜΑΤΑ ΑΠΟ ΤΟΥΣ ΑΝΔΡΕΟΥ ΑΝΔΡΕΑ ΤΟΥ ΗΛΙΑ & ΑΝΔΡΕΟΥ ΚΩΝ/ΝΟ ΤΟΥ ΗΛΙΑ ΚΑΙ ΤΟ ΟΠΟΙΟ ΒΡΙΣΚΕΤΑΙ ΣΤΗΝ ΘΕΣΗ "ΑΝΩ ΚΑΡΜΠΟΥΝΑΡΙ" Δ.Δ. ΛΟΥΤΡΑΚΙΟΥ ΔΗΜΟΥ ΛΟΥΤΡΑΚΙΟΥ - ΠΕΡΑΧΩΡΑΣ.

ΟΡΘΟΓΩΝΙΜΕΣ ΣΥΝΤΕΤΑΓΜΕΝΕΣ ΚΟΡΥΦΩΝ  
(Σύστημα αναφοράς συντεταγμένων Κρατικό  
Δίκτυο Ε.Γ.Σ.Α. 87 Δα.τύμ.: GRS '80)

- A X=412795.05 Y=4199074.00
- B X=412796.93 Y=4199074.69
- Γ X=412798.02 Y=4199071.68
- Δ X=412799.83 Y=4199072.41
- E X=412804.33 Y=4199071.53
- Z X=412807.49 Y=4199068.33
- H X=412811.31 Y=4199057.80
- Θ X=412808.98 Y=4199047.94
- I X=412807.22 Y=4199047.08
- K X=412806.21 Y=4199049.14
- Λ X=412804.89 Y=4199048.53
- M X=412796.54 Y=4199068.12
- N X=412796.14 Y=4199071.00
- Ξ X=412797.64 Y=4199065.55
- O X=412805.11 Y=4199067.41

E(A,B,Γ,Δ,Ε,Ζ,Η,Θ,Ι,Κ,Λ,Μ,Ν,Α)= 221,87 Τ.Μ.  
E(Ε,Ζ,Η,Θ,Ι,Κ,Λ,Ξ,Ο,Ε) =170,85 Τ.Μ.  
E(Α,Β,Γ,Ν,Α)=6,40 Τ.Μ.  
Συν.Εμβαδόν αυθαιρέτων κτισμάτων = 177,25 τ.μ.




Κορίνθος 17/7/2008  
Η Συντάκτρια  
Έφη Μακρή  
Δασολόγος

Κορίνθος 17/7/2008  
Ο Δασάρχης  
Παν. Μπούλιος  
Δασολόγος

Κορίνθος 19/7/2008  
Ο Δ/ντης Δασών  
Ελ. Μελέτης  
Δασολόγος

Κορίνθος 18/7/2008  
Ο Γραφειοκράτης  
Νίκ. Καραγιάννης  
Δασολόγος

ΑΠΟΣΠΑΣΜΑ ΕΚ ΤΟΥ 412\_197 ΟΡΘΟΦΩΤΟΧΑΡΤΗ  
(Φωτογραμμετρικό υπόβαθρο από ορθοαναγωγή α/φ  
Έτους 1996-1997)  
ΚΛΙΜΑΚΑ 1:5.000



**ΕΘΝΙΚΟ ΤΥΠΟΓΡΑΦΕΙΟ**  
Για τεχνικούς λόγους στο σχεδιάγραμμα,  
έγινε σμίκρυνση, κατά ποσοστό **58%**



\* 0 4 0 0 5 4 8 1 4 1 1 0 8 0 0 8 \*