



ΕΦΗΜΕΡΙΣ ΤΗΣ ΚΥΒΕΡΝΗΣΕΩΣ

ΤΗΣ ΕΛΛΗΝΙΚΗΣ ΔΗΜΟΚΡΑΤΙΑΣ

ΤΕΥΧΟΣ ΑΝΑΓΚΑΣΤΙΚΩΝ ΑΠΑΛΛΟΤΡΙΩΣΕΩΝ ΚΑΙ ΠΟΛΕΟΔΟΜΙΚΩΝ ΘΕΜΑΤΩΝ

Αρ. Φύλλου 505

2 Οκτωβρίου 2009

ΠΕΡΙΕΧΟΜΕΝΑ

ΑΠΟΦΑΣΕΙΣ

- Χαρακτηρισμός ως μνημείου της όψης του κτιρίου στην οδό Αράτου 37, στην Πάτρα, Ν. Αχαΐας, φερομένης ιδιοκτησίας Κωνσταντίνας Μαυροκέφαλου..... 1
- Χαρακτηρισμός ως μνημείου τετραώροφου κτηρίου κατοικίας, έργου του αρχιτέκτονα Κ. Φιλίππου, επί της οδού Βασ. Όλγας 34 στη Θεσσαλονίκη, φερομένης ιδιοκτησίας Φ., Γ. και Α. Φιλίππου, Δήμου Θεσσαλονίκης, Γ. Αμπατζή, Ε. και Α. Θεοδωρίδη, Ι. Γεωργιάδη, Ι.Χ. Χαρατσάρη και Α. Γεωργίου - Χαρατσάρη..... 2
- Προσωρινή οριοθέτηση του αρχαιολογικού χώρου «Πετρόλακος» στο πλαίσιο εκπόνησης του Γενικού Πολεοδομικού Σχεδίου (Γ.Π.Σ.) του Δήμου Σταγείρων-Ακάνθου, Ν. Χαλκιδικής..... 3
- Διόρθωση γραφικού σφάλματος στο συνοδευτικό σχεδιάγραμμα κλ. 1:5000 που συνοδεύει την υπ' αριθμ. 4377/20.6.1986 απόφαση Νομάρχη Χανίων. 4

ΑΠΟΦΑΣΕΙΣ

- Αριθμ. ΥΠΠΟ/ΔΝΣΑΚ/83042/2094 (1)
Χαρακτηρισμός ως μνημείου της όψης του κτιρίου στην οδό Αράτου 37, στην Πάτρα, Ν. Αχαΐας, φερομένης ιδιοκτησίας Κωνσταντίνας Μαυροκέφαλου.

Ο ΥΠΟΥΡΓΟΣ ΠΟΛΙΤΙΣΜΟΥ

Έχοντας υπόψη:

1. Τις διατάξεις:

α) του άρθρου 90 του π.δ. 63/2005 (ΦΕΚ 98/τ.Α'/22.4.2005) «Κωδικοποίηση της νομοθεσίας για την Κυβέρνηση και τα Κυβερνητικά Όργανα» καθώς και ότι από την εφαρμογή των κανονιστικών αυτών διατάξεων δεν προκαλείται δαπάνη σε βάρος του Κρατικού προϋπολογισμού.

β) Το π.δ. 4/2009 (ΦΕΚ 2/8.1.2009) «Διορισμός Υπουργών και Υφυπουργών».

γ) το ν. 3028/2002 (Φ.Ε.Κ. 153/τ.Α'/28.6.2002) «Για την προστασία των Αρχαιοτήτων και εν γένει της Πολιτιστικής Κληρονομιάς».

δ) του ν. 2039/1992 (Φ.Ε.Κ. 61/τ.Α'/13.4.1992) «περί Κύρωσης της Σύμβασης για την προστασία της Αρχιτεκτονικής Κληρονομιάς της Ευρώπης»

ε) του π.δ. 191/2003 (ΦΕΚ 146/τ.Α'/13.6.2003) «Οργανισμός Υπουργείου Πολιτισμού».

2. Την υπ' αριθμ. ΥΠΠΟ/ΔΟΕΠΥ/ΤΠΟΝΥΣ/15/3696/20.1.2004 υπουργική απόφαση «Μεταβίβαση αρμοδιοτήτων του Υπουργού Πολιτισμού στις Περιφερειακές...» (ΦΕΚ 70/τ.Β'/20.1.2004) καθώς και την υπ' αριθμ. ΥΠΠΟ/ΔΟΕΠΥ/ΤΠΟΝΥΣ/14/3698/20.1.2004 υπουργική απόφαση «Οργάνωση και λειτουργία των Συμβουλίων του ν. 3028/2002» ΦΕΚ 70/τ.Β'/20.1.2004.

3. Την υπ' αριθμ. ΥΠΠΟ/ΔΙΛΑΠ/Γ/790/15575/3.4.1984 (ΦΕΚ 323/τ.Β'/22.5.1984) υπουργική απόφαση, με την οποία έχει χαρακτηριστεί ως μνημείο το κτίριο επί της οδού Αράτου 35 και Κορίνθου, το οποίο γειτνιάζει με το κτίριο επί της οδού Αράτου 37, στην Πάτρα.

4. Την εισήγηση της Διεύθυνσης Νεώτερης και Σύγχρονης Αρχιτεκτονικής Κληρονομιάς και τα λοιπά στοιχεία του φακέλου.

5. Την κατά πλειοψηφία γνωμοδότηση του Κεντρικού Συμβουλίου Νεωτέρων Μνημείων, με αριθμό Πρακτικού 23/27.8.2009, αποφασίζουμε:

Χαρακτηρίζουμε ως μνημείο, σύμφωνα με το άρθρο 6 παρ. 1γ του ν. 3028/2002, της όψης του κτιρίου, φερομένης ιδιοκτησίας Κωνσταντίνας Μαυροκέφαλου, επί της οδού Αράτου 37 στην Πάτρα, Ν. Αχαΐας, διότι παρουσιάζει ιδιαίτερα αξιόλογα αρχιτεκτονικά στοιχεία και μαζί με το όμορο υφιστάμενο μνημείο επί της οδού Αράτου 35 και Κορίνθου, σηματοδοτεί την αρχιτεκτονική εξέλιξη της πόλης των Πατρών.

Η απόφαση αυτή να δημοσιευθεί στην Εφημερίδα της Κυβερνήσεως.

Αθήνα, 28 Σεπτεμβρίου 2009

Ο ΥΠΟΥΡΓΟΣ
ΑΝΤΩΝΙΟΣ ΣΑΜΑΡΑΣ

Αριθμ. ΥΠΠΟ/ΔΝΣΑΚ/87225/2191

(2)

Χαρακτηρισμός ως μνημείου τετραώροφου κτηρίου κατοικίας, έργου του αρχιτέκτονα Κ. Φιλίππου, επί της οδού Βασ. Όλγας 34 στη Θεσσαλονίκη, φερομένης ιδιοκτησίας Φ., Γ. και Α. Φιλίππου, Δήμου Θεσσαλονίκης, Γ. Αμπατζή, Ε. και Α. Θεοδωρίδη, Ι. Γεωργιάδη, Ι.Χ. Χαρατσάρη και Α. Γεωργίου - Χαρατσάρη.

Ο ΥΠΟΥΡΓΟΣ ΠΟΛΙΤΙΣΜΟΥ

Έχοντας υπόψη:

1. Τις διατάξεις:

α) του άρθρου 90 του π.δ. 63/2005 (Φ.Ε.Κ. 98/τ.Α'/22.4.2005)

«Περί Κωδικοποίησης της Νομοθεσίας για την Κυβέρνηση και τα Κυβερνητικά Όργανα» καθώς και ότι από την εφαρμογή των κανονιστικών αυτών διατάξεων δεν προκαλείται δαπάνη σε βάρος του Κρατικού προϋπολογισμού.

β) του π.δ. 4/2009 (ΦΕΚ Α2/8.1.2009) «περί Διορισμού Υπουργών».

γ) του ν. 3028/2002 (Φ.Ε.Κ. 153/τ.Α'/28.6.2002) «Για την προστασία των Αρχαιοτήτων και εν γένει της Πολιτιστικής Κληρονομιάς».

δ) του ν. 2039/1992 (Φ.Ε.Κ. 61/τ.Α'/13.4.1992) «περί Κύρωσης της Σύμβασης για την προστασία της Αρχιτεκτονικής Κληρονομιάς της Ευρώπης».

ε) του π.δ. 191/2003 (ΦΕΚ 146/τ.Α'/13.6.2003) «Οργανισμός Υπουργείου Πολιτισμού».

2. Την υπ' αριθμ. ΥΠΠΟ/ΔΟΕΠΥ/ΤΠΟΝΥΣ/15/3696/20.1.2004 υπουργική απόφαση «Μεταβίβαση αρμοδιοτήτων του Υπουργού Πολιτισμού στις Περιφερειακές...» (ΦΕΚ 70/

τ.Β'/20.1.2004) καθώς και την υπ' αριθμ. ΥΠΠΟ/ΔΟΕΠΥ/ΤΠΟΝΥΣ/14/3698/20.1.2004 υπουργική απόφαση «Οργάνωση και λειτουργία των Συμβουλίων του ν. 3028/2002» (ΦΕΚ 70/τ.Β'/20.1.2004).

3. Την εισήγηση της Διεύθυνσης Νεώτερης και Σύγχρονης Αρχιτεκτονικής Κληρονομιάς (Δ.Ν.Σ.Α.Κ.) και τα λοιπά στοιχεία του φακέλου.

4. Τις γνωμοδοτήσεις με αριθμό πρακτικού 23/27.8.2009 και 24/3.9.2009 του Κεντρικού Συμβουλίου Νεωτέρων Μνημείων, αποφασίζουμε:

Χαρακτηρίζουμε ως μνημείο σύμφωνα με τις διατάξεις του άρθρου 6 παρ. 1γ του ν. 3028/2002 το κέλυφος των τριών όψεων και του δώματος, της τετραώροφης κατοικίας (έργο του αρχιτέκτονα Κ. Φιλίππου) επί της οδού Βασ. Όλγας 34 στη Θεσσαλονίκη, φερομένης ιδιοκτησίας Δήμου Θεσσαλονίκης, Φ., Γ. και Α. Φιλίππου, Γ. Αμπατζή, Ε. και Α. Θεοδωρίδη, Ι. Γεωργιάδη, Ι.Χ. Χαρατσάρη και Α. Γεωργίου - Χαρατσάρη, διότι αποτελούν ιδιαίτερα αξιόλογο δείγμα κτηρίου κατοικιών του μεταπολεμικού μοντερνισμού στη Θεσσαλονίκη όσον αφορά την ογκοπλασία, τη μορφολογία, τα υλικά και τον τρόπο δόμησης τους, που διατηρούν την αυθεντικότητά τους σε μεγάλο βαθμό, χωρίς σοβαρές αλλοιώσεις.

Η απόφαση αυτή να δημοσιευθεί στην Εφημερίδα της Κυβερνήσεως.

Αθήνα, 28 Σεπτεμβρίου 2009

Ο ΥΠΟΥΡΓΟΣ

ΑΝΤΩΝΙΟΣ ΣΑΜΑΡΑΣ

Αριθμ. ΥΠΠΟ/ΓΔΑΠΚ/ΑΡΧ/Α1/Φ43/87957/4615 (3)
Προσωρινή οριοθέτηση του αρχαιολογικού χώρου «Πε-
τρόλακος» στο πλαίσιο εκπόνησης του Γενικού Πο-
λεοδομικού Σχεδίου (Γ.Π.Σ.) του Δήμου Σταγείρων-
Ακάνθου, Ν. Χαλκιδικής.

Ο ΥΠΟΥΡΓΟΣ ΠΟΛΙΤΙΣΜΟΥ

Έχοντας υπόψη:

1. Τις διατάξεις του π.δ. 63/2005 (ΦΕΚ 98/τ.Α΄/22.04.2005)
«Κωδικοποίηση της Νομοθεσίας για την Κυβέρνηση και
τα Κυβερνητικά Όργανα»,

2. Την υπ΄ αριθμ. ΥΠΠΟ/ΓΝΟΣ/49610/28.11.1990 (ΦΕΚ
743/τ.Β΄/29.11.1990) «Εξαίρεση από τον περιορισμό των
τριών υπογραφών»,

3. Τις διατάξεις του άρθρου 12, παρ. 2 του ν. 3028/2002
«Περί προστασίας των Αρχαιοτήτων και εν γένει της
Πολιτιστικής Κληρονομιάς»,

4. Την υπ΄ αριθμ. ΥΠΠΟ/ΔΟΕΠΥ/ΤΟΠΥΝΣ/89348/19.9.2008
(ΦΕΚ 2032/τ.Β΄/2.10.2008) Μεταβίβαση δικαιώματος υπο-
γραφής «με εντολή Υπουργού» στους Γενικό Γραμματέα,
Προϊσταμένους Γενικών Διευθύνσεων και Τμημάτων της
Κεντρικής Υπηρεσίας του Υπουργείου Πολιτισμού.

5. Την υπ΄ αριθμ. ΥΠΠΕ/ΑΡΧ/Α1/Φ31/36676/2920/4.10.1973
υπουργική απόφαση (ΦΕΚ 1194/τ.Β΄/5.10.1973) με την
οποία κηρύχθηκε -χωρίς να οριοθετηθεί- ως αρχαιο-
λογικός χώρος η θέση «Πετρόλακος»,

6. Το υπ΄ αριθμ. ΙΣΤ΄ ΕΠΚΑ/Α/9959/31.8.2009 έγγραφο
της ΙΣΤ΄ ΕΠΚΑ, το οποίο αφορά στην προσωρινή ορι-
σθέντηση του αρχαιολογικού χώρου «Πετρόλακος» του
Δήμου Σταγείρων-Ακάνθου

7. Το υπ΄ αριθμ. ΥΠΠΟ/ΔΤΦΚ/78896/529/22.9.2009 έγ-
γραφο της Διεύθυνσης Τοπογραφίσεων Φωτογραμ-
μετρίας και Κτηματολογίου, με το οποίο απεστάλησαν
ο πίνακας των συντεταγμένων των ορίων του αρχαι-
ολογικού χώρου «Πετρόλακος», καθώς και διάγραμμα
1:5000 της Γ.Υ.Σ., αποφασίζουμε:

Οριοθετούμε προσωρινά, βάσει της παρ.2 του άρθρου
12 του ν. 3028/2002, τον αρχαιολογικό χώρο «Πετρό-
λακος» του Δήμου Σταγείρων-Ακάνθου, Ν. Χαλκιδικής
στο πλαίσιο του προωθούμενου Γενικού Πολεοδομικού
Σχεδίου (Γ.Π.Σ.) του Δήμου Σταγείρων-Ακάνθου για την
αποτελεσματικότερη προστασία των σημαντικών αρ-

χαιοτήτων που έχουν εντοπισθεί ή αποκαλυφθεί σε
αυτόν. Η περιοχή που οριοθετείται περικλείεται από
την πολυγωνική γραμμή που ορίζεται συνολικά από τα
σημεία 1,2,3,4,.....,9,10,11 και 1, και όπως αυτή σημειώνεται
στα υπ΄ αρ. 3495.1 και 3495.2 συνημμένα φύλλα χάρτου
της Γ.Υ.Σ. κλίμακας 1: 5.000. Τα σημεία αντιστοιχούν
σε ζεύγη συντεταγμένων όπως προκύπτουν από τους
συνημμένους πίνακες.

Επισημαίνουμε ότι για την οριστική οριοθέτηση του
ανωτέρω αρχαιολογικού χώρου θα τηρηθεί η διαδικασία
του άρθρου 12 του ν. 3028/2002.

Εντός του οριοθετημένου χώρου εφαρμόζονται οι δια-
τάξεις των άρθρων 3, 10 και 73 παρ. 12 του ν. 3028/2002.
Ως εκ τούτου, εντός του ανωτέρω αρχαιολογικού χώρου
δεν επιτρέπεται χωρίς άδεια της αρμόδιας αρχαιολο-
γικής υπηρεσίας ή άλλων οργάνων του ΥΠ.ΠΟ. οποιο-
δήποτε έργο, όπως διάνοιξη νέων οδών, διαπλάτυνση ή
ασφαλτόστρωση των υφισταμένων, κατασκευή ή οποια-
δήποτε αλλοίωση του εδάφους, καθώς και οποιαδήποτε
επέμβαση, για την οποία απαιτείται ή δεν απαιτείται
έγκριση της αρμόδιας πολεοδομικής αρχής, η οποία
μπορεί να βλάψει άμεσα ή έμμεσα τις αρχαιότητες,
σύμφωνα με το άρθρο 10 του ν. 3028/2002. Επίσης, δεν
επιτρέπεται η επέκταση οικισμού ή ζώνης παραγωγικής
δραστηριότητας ή άλλης μορφής χωροταξική ή πολεο-
δομική ζώνη χωρίς την έγκριση του ΥΠ.ΠΟ.

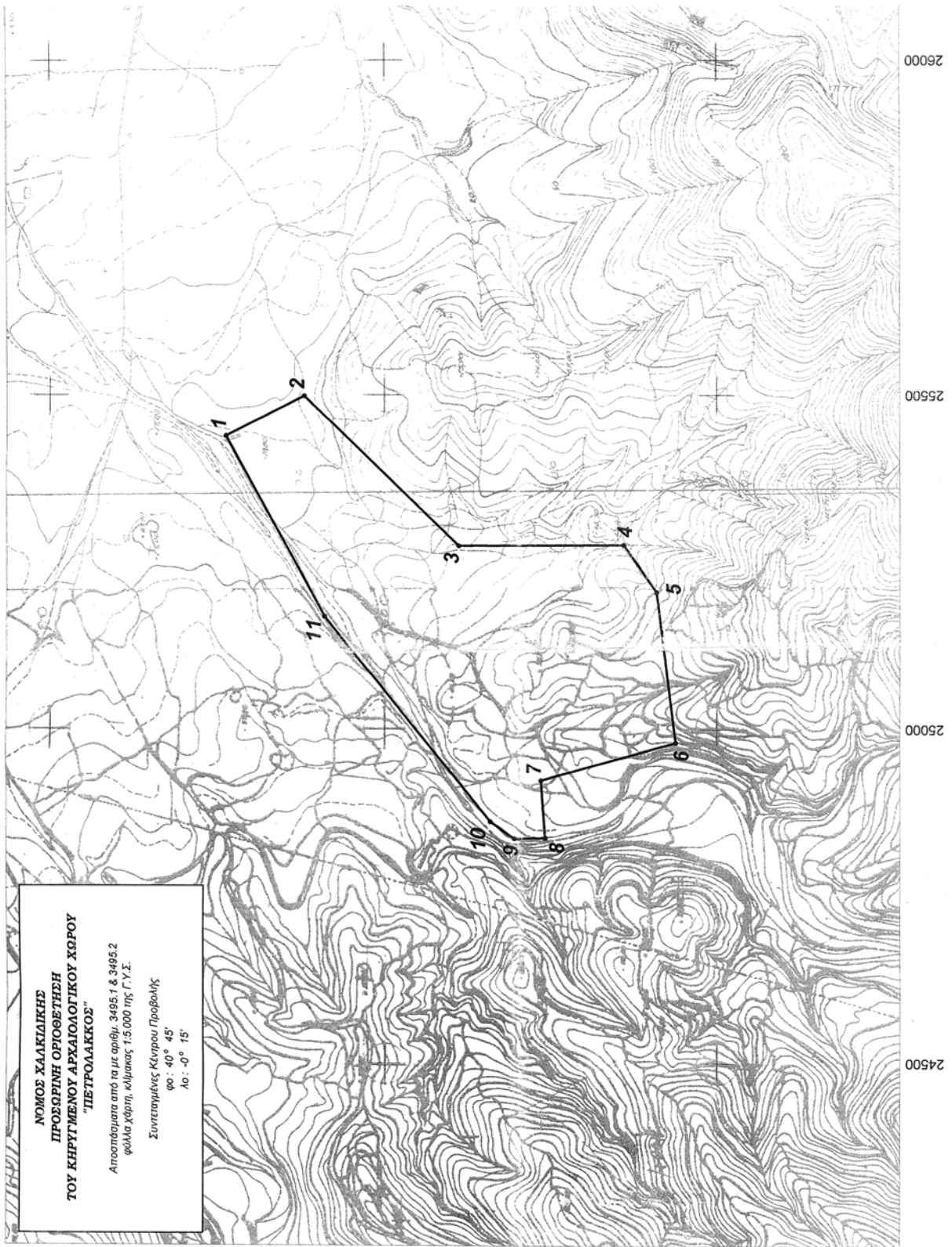
Επισημαίνεται ότι με βάση το επιστημονικό και διερευ-
νητικό έργο των συναρμοδίων Εφορειών Αρχαιοτήτων
του ΥΠ.ΠΟ. (ΙΣΤ΄ ΕΠΚΑ, 10η ΕΒΑ) ενδέχεται μελλοντικά να
εντοπιστούν ύστερα από έρευνα πεδίου και νέοι αρχαιο-
λογικοί χώροι ή να επεκταθούν οι ήδη υφιστάμενοι.

Από τις διατάξεις της παρούσας απόφασης δεν προ-
καλείται δαπάνη σε βάρος του κρατικού προϋπολογι-
σμού.

Η απόφαση αυτή να δημοσιευθεί στην Εφημερίδα της
Κυβερνήσεως.

Αθήνα, 30 Σεπτεμβρίου 2009

Με εντολή Υπουργού
Η Γενική Διευθύντρια Αρχαιοτήτων
και Πολιτιστικής Κληρονομιάς κ.α.α
ΜΑΡΙΑ ΑΝΔΡΕΑΔΑΚΗ-ΒΛΑΖΑΚΗ



ΝΟΜΟΣ ΧΑΛΚΙΔΙΚΗΣ
ΠΡΟΣΦΕΡΙΝΗ ΟΡΙΘΜΕΝΗ
ΤΟΥ ΚΗΡΥΓΜΕΝΟΥ ΑΡΧΑΙΟΛΟΓΙΚΟΥ ΧΩΡΟΥ
"ΠΕΤΡΟΛΑΙΚΟΣ"

Αποσπάσματα από τα με αρθρ. 3495.1 & 3495.2
φύλλο χάρτη, κλίμακας 1:5.000 της Γ.Υ.Σ.

Συντεταγμένες Κέντρου Προβολής
φω: 40° 45'
λο: -0° 15'

-17500



1:5.000

-18000

ΕΘΝΙΚΟ ΤΥΠΟΓΡΑΦΕΙΟ
Για τεχνικούς λόγους στο σχεδιάγραμμα,
έγινε σμίκρυνση, κατά ποσοστό **56%**

-18500

26000

25500

25000

24500

ΟΡΙΟΘΕΤΗΣΗ ΑΡΧΑΙΟΛΟΓΙΚΟΥ ΧΩΡΟΥ "ΠΕΤΡΟΛΑΚΚΟΣ"						
Πίνακας Συντεταγμένων						
ΣΗΜΕΙΟ	ΔΙΑΓΡΑΜΜΑ 1:5000	Φ.Χ. 1:50000	ΣΥΝ/ΝΗ Χ [ΗΑΤΤ]	ΣΥΝ/ΝΗ Υ [ΗΑΤΤ]	ΣΥΝ/ΝΗ Χ [ΕΓΣΑ]	ΣΥΝ/ΝΗ Υ [ΕΓΣΑ]
1	3495.1	ΣΤΡΑΤΟΝΙΚΗ	25439.00	-17763.00	522584.483	4493034.599
2	3495.1	ΣΤΡΑΤΟΝΙΚΗ	25498.00	-17880.00	522643.405	4492917.650
3	3495.2	ΣΤΡΑΤΟΝΙΚΗ	25274.00	-18111.00	522419.479	4492686.835
4	3495.2	ΣΤΡΑΤΟΝΙΚΗ	25275.00	-18360.00	522420.397	4492437.974
5	3495.2	ΣΤΡΑΤΟΝΙΚΗ	25204.00	-18410.00	522349.428	4492388.019
6	3495.2	ΣΤΡΑΤΟΝΙΚΗ	24979.00	-18439.00	522124.570	4492359.091
7	3495.2	ΣΤΡΑΤΟΝΙΚΗ	24922.00	-18235.00	522067.675	4492562.991
8	3495.2	ΣΤΡΑΤΟΝΙΚΗ	24837.00	-18242.00	521982.730	4492556.016
9	3495.2	ΣΤΡΑΤΟΝΙΚΗ	24836.00	-18195.00	521981.746	4492602.990
10	3495.2	ΣΤΡΑΤΟΝΙΚΗ	24860.00	-18159.00	522005.742	4492638.964
11	3495.2	ΣΤΡΑΤΟΝΙΚΗ	25169.00	-17910.00	522314.616	4492887.749
1	3495.1	ΣΤΡΑΤΟΝΙΚΗ	25439.00	-17763.00	522584.483	4493034.599

**Συντεταγμένες προσωρινής οριοθέτησης του
του κηρυγμένου αρχαιολογικού χώρου
"ΠΕΤΡΟΛΑΚΚΟΣ"
Νομού Χαλκιδικής**

Σχετικοί χάρτες ΓΥΣ κλ. 1:5.000 : 3495.1 & 3495.2

Κέντρο Φύλλου Χάρτου 1:100.000

φο : 40⁰ 45'

λο : -0⁰ 15'

a / a	X	Y
1	25439	-17763
2	25498	-17880
3	25274	-18111
4	25275	-18360
5	25204	-18410
6	24979	-18439
7	24922	-18235
8	24837	-18242
9	24836	-18195
10	24860	-18159
11	25169	-17910

Αριθμ. 4294

(4)

Διόρθωση γραφικού σφάλματος στο συνοδευτικό σχεδιάγραμμα κλ. 1:5000 που συνοδεύει την υπ' αριθμ. 4377/20.6.1986 απόφαση Νομάρχη Χανίων.

Ο ΝΟΜΑΡΧΗΣ ΧΑΝΙΩΝ

Έχοντας υπόψη:

1. Την υπ' αριθμ. 4377/20.6.1986 ΦΕΚ 807/τ.Δ' /12.9.1986 απόφαση Νομάρχη Χανίων περί «κατηγοριοποίησης και καθορισμό ορίων, όρων και περιορισμών δόμησης στους οικισμούς Νιο Χωριό, Μαχαιροί, Στύλος, Πρόβαρμα του Ν. Χανίων» και ειδικότερα το σχεδιάγραμμα κλ. 1:5000 που τη συνοδεύει

2. Τη θετική γνωμοδότηση του Συμβουλίου Χ.Ο.Π. Ν. Χανίων (11/2008 απόσπασμα πρακτικού, θέμα 11^ο ΣΧΟΠ) μετά την υπ' αριθμ. 7815/15.6.2009 εισήγηση της Δ/νσης Πολεοδομίας και Π.Ε. της Ν.Α. Χανίων.

3. Την υπ' αριθμ. 5524/24.8.2009 πράξη χαρακτηρισμού της Διεύθυνσης Δασών του Ν.Χανίων.

4. Το γεγονός ότι εκ παραδρομής κατά τον καθορισμό των ορίων του οικισμού Στύλος τα σημεία 5 και 6 σημειώθηκαν σε λάθος θέση στο συνοδευτικό σχεδιάγραμμα του οικισμού.

5. Το γεγονός ότι από τις κανονιστικές διατάξεις της παρούσας απόφασης δεν προκαλείται δαπάνη εις βάρος του κρατικού προϋπολογισμού, αποφασίζουμε:

Διορθώνουμε το σχεδιάγραμμα κλ. 1:5000 που συνοδεύει την υπ' αριθμ. 4377/2006-1986 ΦΕΚ 807/τ.Δ' /1986 Απόφαση Νομάρχη Χανίων περί «κατηγοριοποίησης και καθορισμό ορίων, όρων και περιορισμών δόμησης στους οικισμούς Νιο Χωριό, Μαχαιροί, Στύλος, Πρόβαρμα του Ν. Χανίων», όσον αφορά τα σημεία 5 (οικία Πισσαδάκη Γεωργίου) και 6 (στην κοινοτική οδό 50μ. νότια από την οικοδ. Λαγουδάκη Λ.) του οικισμού «Στύλος» σύμφωνα με το συνημμένο σχεδιάγραμμα κλίμακας 1:5000 θεωρημένο από την Πρόεδρο του ΣΧΟΠ Ν. Χανίων. Κατά τα λοιπά ισχύει η υπ' αριθμ. 4377/2006-1986 ΦΕΚ 807/τ.Δ' /1986 Απόφαση Νομάρχη Χανίων.

Η απόφαση αυτή να δημοσιευθεί στην Εφημερίδα της Κυβερνήσεως.

Χανιά, 22 Σεπτεμβρίου 2009

Ο Νομάρχης

ΓΡΗΓΟΡΙΟΣ ΑΡΧΟΝΤΑΚΗΣ

----- Υφιστάμενο όριο οικισμού Στάλου
 ----- Νέο Διαρρυθμισμένο όριο οικισμού Στάλου

ΕΜΒΛΑΝ ΗΜΕΣ ΠΕΡΙΟΧΗΣ ΠΟΥ ΠΕΡΙΕΧΕΤΑΙ ΣΤΟΝ ΟΠΙΣΘΙΟ ΣΤΥΛΟΥ
 Ε (6Α,7,8,9,4,5Α,6Α) = 14021,39 μ²

ΚΟΡΦΕΣ	X	Y	ΠΛΕΥΡΕΣ
6Α	51132.953	3920504.097	741.39
7	51130.122	3920374.207	276.43
6	511332.957	3920562.010	237.95
5	511503.765	3920396.341	69.67
4	511573.318	3920400.394	80.00
5Α	511499.128	3920370.470	213.74

Εμβαδόν: 01 Ε= 14021,393 μ²

Χρονιά: Απρίλιος 2009
 Ο Συναρτητής

ΕΘΝΙΚΟ ΤΥΠΟΓΡΑΦΕΙΟ
 Για τεχνικούς λόγους στο σχεδιάγραμμα,
 έγινε σμίκρυνση, κατά ποσοστό **42%**

ΓΡΑΦΕΙΟ ΜΕΛΕΤΩΝ
 "ΠΟΡΦΥΡΑ"
 Α. ΛΕΓΑΚΗΣ, Α. ΤΡΥΠΑΝΙΩΤΗ Ο.Ε.
 Νέοι Πύργοι 464 - Χανιά
 τηλ. fax: 28210 52297

ΔΙΟΡΘΩΣΗ ΟΡΙΩΝ ΟΙΚΙΣΜΟΥ ΣΤΥΛΟΥ
 ΑΕΡΟΦΩΤΟΓΡΑΦΙΑ - 1

ΕΡΓΟΔΟΤΗΣ:
 Ειμμανουήλ Πισσαδάκης του Γεωργίου


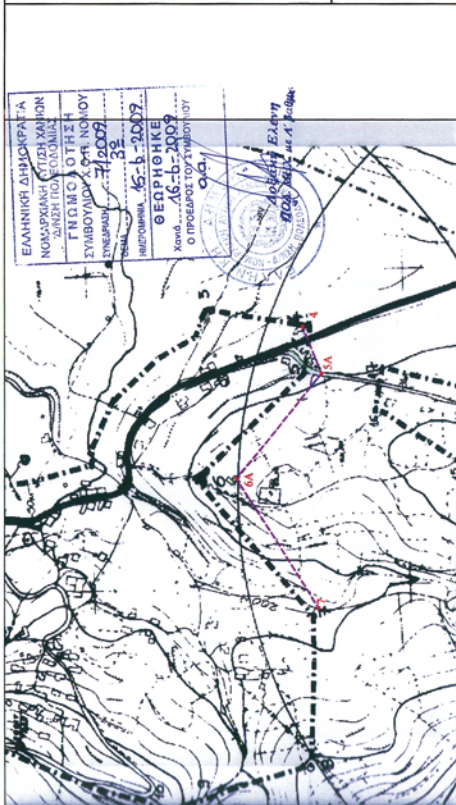
Νομός: ΧΑΝΙΩΝ
 Δήμος: ΑΡΜΕΝΙΩΝ
 Θέση: ΟΙΚΙΣΜΟΣ ΣΤΥΛΟΥ

Κλίμακα 1 : 5000

ΑΡ. ΣΧΕΔΙΟΥ: Τ.Φ.1

ΣΥΝΤΑΞΗ

ΑΝΤΩΝΙΟΣ ΝΙΚ. ΔΙΓΓΑΛΑΚΗΣ
 ΠΤΥΧΙΟΥΧΟΣ ΜΗΧ. ΔΟΜΙΚΩΝ ΕΡΓΩΝ Τ.Ε.
 Α.Μ. Ε.Ε.Τ.Ε.Μ. 18914
 Ηρ. Πτυχίο 464 Χανιά
 ΤΗΛ. / FAX: 28210 - 52297
 Α.Φ.Μ.: 072478049



* 1 5 0 0 5 0 5 0 2 1 0 0 9 0 0 8 *