



ΕΦΗΜΕΡΙΣ ΤΗΣ ΚΥΒΕΡΝΗΣΕΩΣ

ΤΗΣ ΕΛΛΗΝΙΚΗΣ ΔΗΜΟΚΡΑΤΙΑΣ

ΤΕΥΧΟΣ ΤΕΤΑΡΤΟ

Αρ. Φύλλου 12

22 Ιανουαρίου 2009

ΠΕΡΙΕΧΟΜΕΝΑ

ΑΠΟΦΑΣΕΙΣ

Κήρυξη ως αναδασωτέας έκτασης στη θέση «Πρωτόζεφος» Αγίου Δημητρίου περιφέρειας Δήμου Ραχών-Ικαρίας, του Νομού Σάμου.....	1
Έγκριση καθορισμού οριοθέτησης τμήματος του χειμάρρου «ΧΑΡΑΔΡΟΥ» στην περιοχή των Δήμων Ρίου και Πατρέων και στη θέση Διοδώρου οικισμού Βελβιτσιού Δήμου Πατρέων.....	2
Κήρυξη ως αναδασωτέας έκτασης, στη θέση «Αλώνια», Δημοτικού Διαμερίσματος Πυργαδικίων, του Δήμου Παναγίας, Ν. Χαλκιδικής.....	3
Κήρυξη ως αναδασωτέας έκτασης στη θέση «Ξεππτώματα» Δημοτικού Διαμερίσματος Ν. Ποτίδαιας, του Δήμου Μουδανιών, Ν. Χαλκιδικής.....	4

ΑΠΟΦΑΣΕΙΣ

Αριθμ. 1532/2008	(1)
Κήρυξη ως αναδασωτέας έκτασης στη θέση «Πρωτόζεφος» Αγίου Δημητρίου περιφέρειας Δήμου Ραχών-Ικαρίας, του Νομού Σάμου.	

Ο ΓΕΝΙΚΟΣ ΓΡΑΜΜΑΤΕΑΣ ΠΕΡΙΦΕΡΕΙΑΣ ΒΟΡΕΙΟΥ ΑΙΓΑΙΟΥ

Έχοντας υπόψη:

1. Τις διατάξεις του άρθρου 24 και του άρθρου 117 παράγραφος 3 του Συντάγματος της Χώρας.
2. Τις διατάξεις του ν. 998/1979 «Περί προστασίας των δασών και των δασικών εν γένει εκτάσεων της Χώρας» και ειδικότερα το άρθρο 38 παράγραφος 1 και το άρθρο 41 παράγραφοι 1 και 3.
3. Τις διατάξεις του άρθρου 1, του ν. 3208/2003 «Προστασία των δασικών οικοσυστημάτων, κατάρτιση δασολογίου, ρύθμιση εμπραγμάτων δικαιωμάτων επί δασών και δασικών εν γένει εκτάσεων και άλλες διατάξεις».

4. Τις υπ' αριθμ. 160417/1180/8.7.1980, 182447/3049/24.9.1980 και 141823/24.2.1983 διαταγές του Υπουργείου Γεωργίας.

5. Το ν. 3200/1955 «Περί διοικητικής αποκεντρώσεως».

6. Τις διατάξεις του ν. 532/1970 «Περί συμπληρώσεως των διατάξεων περί διοικητικής αποκεντρώσεως».

7. Το ν. 2503/1997 «Περί διοίκησης, οργάνωσης, στελέχωσης της Περιφέρειας κ.λπ.».

8. Την υπ' αριθμ. 264/3.4.2001 απόφαση της ΓΓΠΒΑ περί μεταβίβασης αρμοδιοτήτων.

9. Την υπ' αριθμ. ΔΥ/10.12.2008 εισήγηση του δασολόγου της Διεύθυνσης Δασών Σάμου Παναγιώτη Τσιμπέρη για κήρυξη αναδασωτέας έκτασης, κηρύσσουμε:

Ως αναδασωτέα με σκοπό την αποκατάσταση της δασικής βλάστησης και τη διατήρηση του δασικού χαρακτήρα, της καταστραφείσας από άγνωστα αίτια, έκτασης χιλίων τριακοσίων εξήντα τετραγωνικών μέτρων και πενήνταπέντε τετραγωνικών εκατοστών (1.360,55 τ.μ.) η οποία ήταν δάσος τραχείας πεύκης, στη θέση «Πρωτόζεφος» Αγίου Δημητρίου περιφέρειας Δήμου Ραχών-Ικαρίας, του Νομού Σάμου.

Η καταστραφείσα από άγνωστα αίτια έκταση, φαίνεται στο συνημμένο απόσπασμα χάρτου Γ.Υ.Σ. κλίμακας 1:50.000 καθώς και στο συνημμένο τοπογραφικό διάγραμμα κλίμακας 1:1000 του δασολόγου Παναγιώτη Τσιμπέρη με στοιχεία «Α, Β, Β', Ι και Α» και όρια:

ΒΟΡΕΙΑ: Δασική έκταση.

ΝΟΤΙΑ: Χορτολιβαδική έκταση.

ΑΝΑΤΟΛΙΚΑ: Δάσος τραχείας πεύκης.

ΔΥΤΙΚΑ: Δασική έκταση.

Η απόφαση αυτή να δημοσιευθεί στην Εφημερίδα της Κυβερνήσεως.

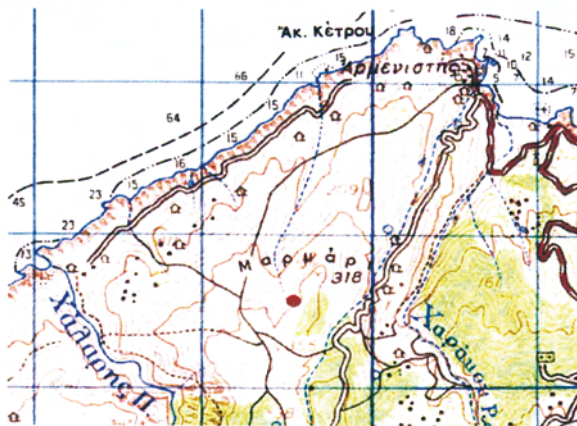
Σάμος, 7 Ιανουαρίου 2009

Με εντολή Γενικού Γραμματέα Περιφέρειας
Η Προϊσταμένη
ΖΩΗ ΚΙΝΙΑΖΟΠΟΥΛΟΥ

**ΠΕΡΙΦΕΡΕΙΑ ΒΟΡΕΙΟΥ ΑΙΓΑΙΟΥ
ΔΙΕΥΘΥΝΣΗ ΔΑΣΩΝ ΣΑΜΟΥ**

ΕΘΝΙΚΟ ΤΥΠΟΓΡΑΦΕΙΟ
Για τεχνικούς λόγους στο σχεδιάγραμμα,
έγινε σμίκρυνση, κατά ποσοστό **91%**

ΑΠΟΣΠΑΣΜΑ ΧΑΡΤΗ 1:50.000
ΘΕΣΗ ΕΚΤΑΣΗΣ: ■

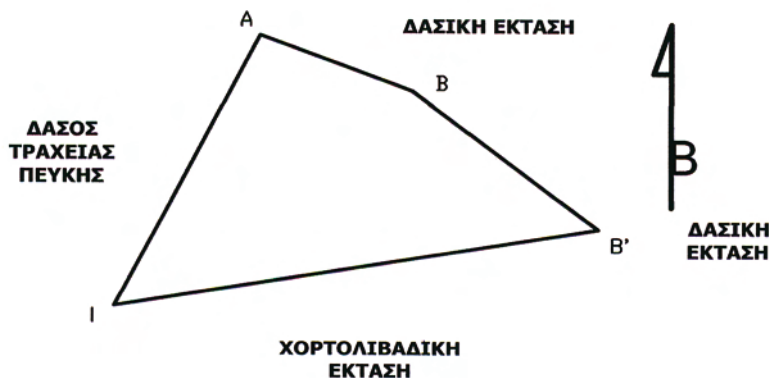


ΣΥΝΤΕΤΑΓΜΕΝΕΣ ΕΓΣΑ

- A: 683018,00 4165412,00
- B: 683040,00 4165404,00
- B': 683067,04 4165384,07
- I: 682997,00 4165373,00

ΤΟΠΟΓΡΑΦΙΚΟ ΔΙΑΓΡΑΜΜΑ ΑΝΑΔΑΣΩΤΕΑΣ ΕΚΤΑΣΗΣ ΠΟΥ ΣΥΝΟΔΕΥΕΙ ΤΗΝ 1532/2008 // 7-1-2009 ΑΠΟΦΑΣΗ ΤΟΥ ΓΕΝ. ΓΡΑΜΜΑΤΕΑ ΤΗΣ ΠΕΡΙΦΕΡΕΙΑΣ ΒΟΡ. ΑΙΓΑΙΟΥ

Κλίμακα 1:1000
Εμβαδόν **Εα** = 1.360,55 τ.μ.



ΣΑΜΟΣ 7-1-2009
Ο ΣΥΝΤΑΚΤΗΣ

Παναγιώτης Τσιμπέρης
ΠΑΝΑΓΙΩΤΗΣ ΤΣΙΜΠΕΡΗΣ
ΔΑΣΟΛΟΓΟΣ

ΘΕΩΡΗΘΗΚΕ 7-1-2009
ΠΡΟΣΤΑΜΕΝΗ
ΖΩΗ ΚΙΝΙΑΖΟΠΟΥΛΟΥ
ΔΑΣΟΛΟΓΟΣ

Αριθμ. 498/29

(2)

Έγκριση καθορισμού οριοθέτησης τμήματος του χειμάρρου «ΧΑΡΑΔΡΟΥ» στην περιοχή των Δήμων Ρίου και Πατρέων και στη θέση Διοδώρου οικισμού Βελβιτσίου Δήμου Πατρέων.

Ο ΓΕΝΙΚΟΣ ΓΡΑΜΜΑΤΕΑΣ
ΠΕΡΙΦΕΡΕΙΑΣ ΔΥΤΙΚΗΣ ΕΛΛΑΔΑΣ

Έχοντας υπόψη:

1. Το ν. 3200/1955 περί διοικητικής αποκέντρωσης, όπως τροποποιήθηκε και συμπληρώθηκε μεταγενέστερα.

2. Τις διατάξεις του π.δ/τος 39/1983 περί μεταβιβάσεως αρμοδιοτήτων του Υπουργού Δημ. Έργων στις Περιφερειακές Υπηρεσίες.

3. Τις διατάξεις του άρθρου 66 του ν. 1622/1986 «περί Τοπικής Αυτοδιοίκησης, Περιφερειακής Ανάπτυξης και δημοκρατικού προγραμματισμού» όπως αντικαταστάθηκε με τις διατάξεις της παρ.5 του άρθρου 33 του ν.1832/1989.

4. Τις διατάξεις του ν. 2503/1997 «Διοίκηση, οργάνωση, στελέχωση της Περιφέρειας, ρύθμιση θεμάτων για την Τοπική Αυτοδιοίκηση και άλλες διατάξεις».

5. Την υπ' αριθμ. 33/1998 εγκύκλιο του ΥΠΕΧΩΔΕ «Αστυνόμευση ρεμάτων και συντήρηση αντιπλ/κών έργων».

6. Το ν. 3010/2002 «Εναρμόνιση του ν. 1650/1986 με τις οδηγίες 97/11 Ε.Ε και 96/61 Ε.Ε, διαδικασία οριοθέτησης και ρυθμίσεις θεμάτων για τα υδατορέματα και άλλες διατάξεις»

7. Την υπ' αριθμ. 9622/2.9.2002 απόφαση του Γεν. Γραμματέα Περιφέρειας Δυτικής Ελλάδας «περί αναθέσεως μέρους των αρμοδιοτήτων Γεν. Γραμματέα στο Διευθυντή Δημοσίων Έργων».

8. Το υπ' αριθμ. 11278/2005 (Φ.Ε.Κ 1434/18.10.2005, τ.Β') απόφαση του Γεν. Γραμματέα Περιφέρειας Δυτικής Ελλάδας «περί αναθέσεως μέρους των αρμοδιοτήτων Γεν. Γραμματέα στον Γεν. Διευθυντή ΠΔΕ».

9. Το από 29.8.2008 απόσπασμα από το πρακτικό υπ' αριθμ. 15/2008 της συνεδρίασης του Δημοτικού Συμβου-

λίου του Δήμου Ρίου, Ν. Αχαΐας (αρ. απόφασης 388/2008) και το από 18.11.2008 απόσπασμα από το πρακτικό υπ' αριθμ. 32/2008 της συνεδρίασης του Δημοτικού Συμβουλίου του Δήμου Πατρέων, Ν. Αχαΐας (αρ. απόφασης 819/2008).

10. Το υπ' αριθμ. Η7688/2.12.2008 έγγραφο της Δ.Τ.Υ.Ν. Αχαΐας με το οποίο μας διαβίβασε την από Αυγούστου 2008 Τεχνική Έκθεση Υδρολογικής-Υδραυλικής μελέτης και Περιβαλλοντικών στοιχείων που συντάχθηκαν από την ΜΕΔΕ Β. Χριστόπουλος - Α. Αλεβίζος - Η. Κέντρος Ε.Ε. και το από Αυγούστου 2008 Τοπογραφικό Διάγραμμα στο οποίο σημειώνονται με μπλε γραμμή (γραμμή οριοθέτησης) που καθορίζεται από τους αριθμούς: 1,2,3.....,17,18 και 19 και κόκκινη γραμμή (γραμμή πλημμύρας), οι οριογραμμές καθορισμού της οριοθέτησης τμήματος του χειμάρρου «ΧΑΡΑΔΡΟΥ» στην περιοχή των Δήμων Ρίου και Πατρέων και στη θέση Διοδώρου οικισμού Βελβιτσίου Δήμου Πατρέων, όπως τα παραπάνω ελέγχθηκαν και θεωρήθηκαν από την υπόψη Υπηρεσία (Δ.Τ.Υ. Ν. Αχαΐας), αποφασίζουμε:

Εγκρίνουμε τον καθορισμό των οριογραμμών του τμήματος του χειμάρρου «ΧΑΡΑΔΡΟΥ» στην περιοχή των Δήμων Ρίου και Πατρέων και στη θέση Διοδώρου οικισμού Βελβιτσίου Δήμου Πατρέων, που φαίνονται στο Τοπογραφικό Διάγραμμα με μπλε και κόκκινη γραμμή και σημειώνονται με τους αριθμούς που αναγράφονται στην παραπάνω παρ. 10, όπως αυτές καθορίστηκαν από την Υδρολογική-Υδραυλική μελέτη που συντάχθηκε από την ΜΕΔΕ Β. Χριστόπουλος - Α. Αλεβίζος - Η. Κέντρος Ε.Ε. και στη συνέχεια ελέγχθηκαν και θεωρήθηκαν από την Δ.Τ.Υ. Ν. Αχαΐας.

Η απόφαση αυτή να δημοσιευθεί στην Εφημερίδα της Κυβερνήσεως.

Πάτρα, 7 Ιανουαρίου 2009

Ο Γενικός Διευθυντής Περιφέρειας
ΝΙΚΟΛΑΟΣ ΤΣΩΛΗΣ

Αριθμ. 7046

(3)

Κήρυξη ως αναδασωτέας έκτασης, στη θέση «Αλώνια», Δημοτικού Διαμερίσματος Πυργαδικίων, του Δήμου Παναγίας, Ν. Χαλκιδικής.

Ο ΓΕΝΙΚΟΣ ΓΡΑΜΜΑΤΕΑΣ
ΠΕΡΙΦΕΡΕΙΑΣ ΚΕΝΤΡΙΚΗΣ ΜΑΚΕΔΟΝΙΑΣ

Έχοντας υπόψη:

1. Τις διατάξεις του άρθρου 117 παρ. 3 του Συντάγματος της χώρας.

2. Τις Διατάξεις του ν. 998/1979 «Περί Προστασίας Δασών κ.λπ. και ειδικότερα.

I. Του άρθρου 41 παρ. 1.

II. Του άρθρου 38.

3. Τις Διαταγές του Υπουργείου Γεωργίας:

I. 160417/1180/8.7.1970.

II. 182447/3049/24.9.1980.

4. Την υπ' αριθμ. 6417/9.12.2008 Πρόταση του Δασαρχείου Αρναίας.

5. Τις Διατάξεις του άρθρου 1 παρ. 2 του ν. 2503/1997 «Μεταβίβαση αρμοδιοτήτων στον Γενικό Γραμματέα Περιφέρειας».

6. Την υπ' αριθμ. 8063/30.10.2008 απόφαση Γενικού Γραμματέα Περιφέρειας Κεντρικής Μακεδονίας «Κατανομή αρμοδιοτήτων στους προϊσταμένους των Δασικών Υπηρεσιών».

7. Από την απόφαση αυτή, δεν προκαλείται Δαπάνη σε βάρος του Κρατικού Προϋπολογισμού, αποφασίζουμε:

Κηρύσσουμε ως αναδασωτέα την έκταση με στοιχεία κορυφών Α-Β-Γ-Δ-Ε-Ζ-Α, εμβαδού δύο χιλιάδων πεντακοσίων εβδομήντα έξη και εξήντα δύο τετρ. μέτρων, (Ε = 2.576,62 τ.μ.), στη θέση «Αλώνια», Δημοτικού Διαμερίσματος Πυργαδικίων, του Δήμου Παναγίας, Ν. Χαλκιδικής, με σκοπό την προστασία και την αναδάσωση με φυσική αναγέννηση της έκτασης, που εκχερσώθηκε παράνομα.

Η έκταση με στοιχεία κορυφών, Α,Β,Γ,Δ,Ε,Ζ,Α, εμβαδού Ε= 2.576,62 τ.μ., συνορεύει:

Βόρεια: Με φερόμενη ως ιδιοκτησία Νικολάου Πολυμέρη (κληρ. 944) και αγροτικό δρόμο.

Νότια: Με φερόμενες ως ιδιοκτησίες Δήμου, (Υπόλοιπο κληρ. 946), Νικ. Πολυμέρη, (κληρ. 944) και Γεωργίου Στεφανή, (κληρ. 945).

Ανατολικά: Με φερόμενες ως ιδιοκτησίες Νικολάου Πολυμέρη, (κληρ. 944) και Γεωργίου Στεφανή, (κληρ. 945).

Δυτικά: Με αγροτικό δρόμο.

Όπως φαίνεται στο συνημμένο διάγραμμα που αποτελεί αναπόσπαστο μέρος της απόφασης αυτής.

Η απόφαση αυτή να δημοσιευθεί στην Εφημερίδα της Κυβερνήσεως.

Πολύγυρος, 29 Δεκεμβρίου 2008

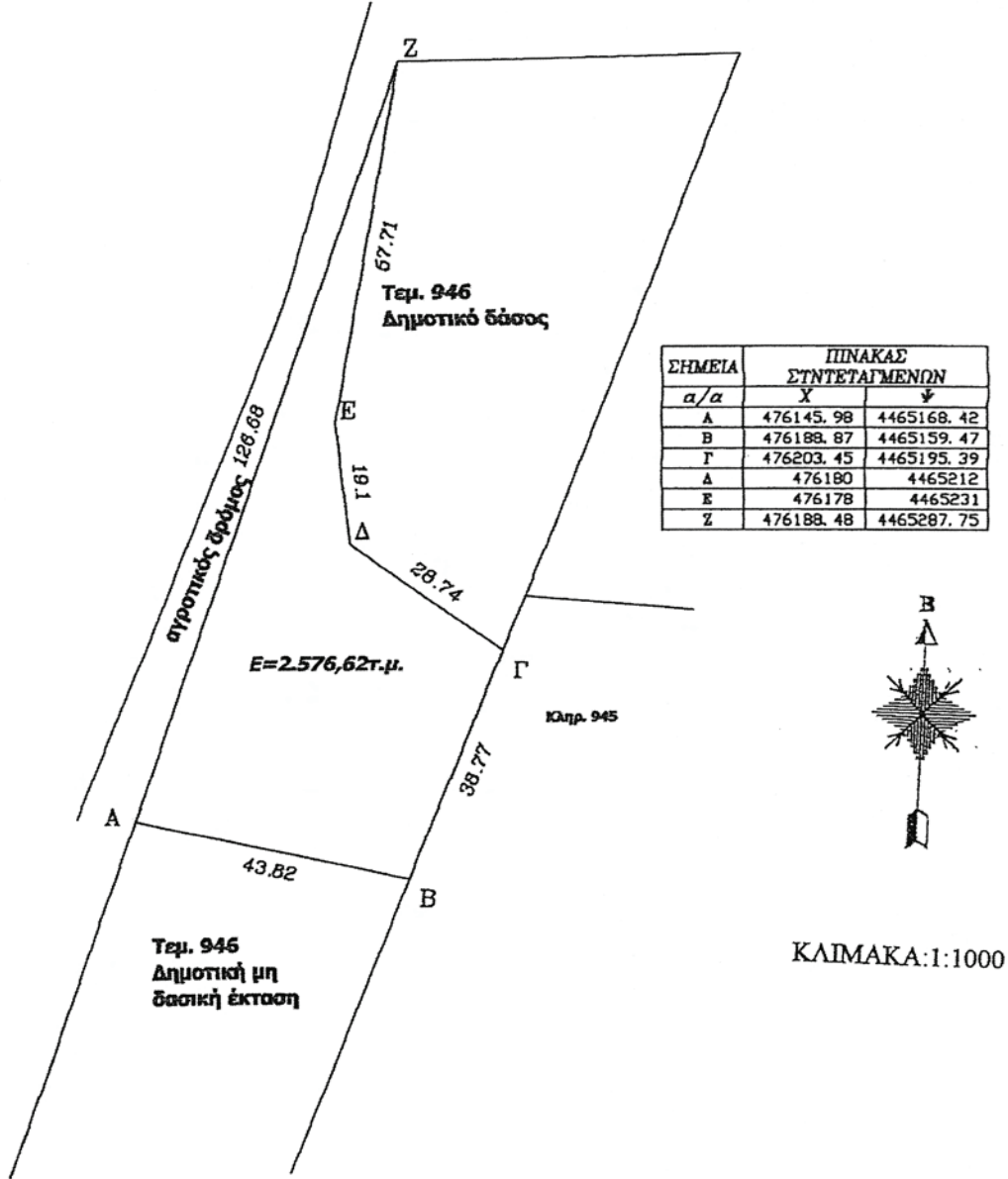
Με εντολή Γενικού Γραμματέα Περιφέρειας

Ο Διευθυντής Δασών

ΕΛΕΥΘΕΡΙΟΣ ΠΙΤΣΟΚΟΣ

ΕΘΝΙΚΟ ΤΥΠΟΓΡΑΦΕΙΟ
 Για τεχνικούς λόγους στο σχεδιάγραμμα,
 έγινε σμίκρυνση, κατά ποσοστό **85%**

ΤΟΠΟΓΡΑΦΙΚΟ ΔΙΑΓΡΑΜΜΑ
 ΕΚΧΕΡΣΩΘΕΙΣΑΣ ΕΚΤΑΣΗΣ
 ΜΕ ΣΤΟΙΧΕΙΑ (Α,Β,Γ,Δ,Ε,Ζ,Α.)
 ΕΚΤΑΣΕΩΣ 2.576,62τ.μ.



Αρναία 1-12-2008

Ο Συνατάκτης

Αναστ. Αγαλής



ΘΕΩΡΗΘΗΚΕ

Ο Δ/ντής Δασών Χαλκιδικής

Ελευθ. Πιτσόκος

Αριθμ. 7018

(4)

Κήρυξη ως αναδασωτέας έκτασης στη θέση «Ξεπατώματα» Δημοτικού Διαμερίσματος Ν. Ποτίδαιας, του Δήμου Μουδανιών, Ν. Χαλκιδικής.

Ο ΓΕΝΙΚΟΣ ΓΡΑΜΜΑΤΕΑΣ
ΠΕΡΙΦΕΡΕΙΑΣ ΚΕΝΤΡΙΚΗΣ ΜΑΚΕΔΟΝΙΑΣ

Έχοντας υπόψη:

1. Τις διατάξεις του άρθρου 117 παρ. 3 του Συντάγματος της χώρας.

2. Τις Διατάξεις του ν. 998/1979 «Περί Προστασίας Δασών κ.λπ. και ειδικότερα:

I. Του άρθρου 41 παρ. 1.

II. Του άρθρου 38.

3. Τις Διαταγές του Υπουργείου Γεωργίας:

I. 160417/1180/8.7.1980.

II. 182447/3049/24.9.1980.

4. Την υπ' αριθμ. 6750/10.12.2008 Αναφορά-Πρόταση του Δασαρχείου Πολυγύρου.

5. Τις Διατάξεις του άρθρου 1 παρ. 2 του ν. 2503/1997 «Μεταβίβαση αρμοδιοτήτων στον Γενικό Γραμματέα Περιφέρειας».

6. Την υπ' αριθμ. 8063/30.10.2008 απόφαση Γενικού Γραμματέα Περιφέρειας Κεντρικής Μακεδονίας «Κατανομή αρμοδιοτήτων στους προϊσταμένους των Δασικών Υπηρεσιών».

7. Από την απόφαση αυτή, δεν προκαλείται Δαπάνη σε βάρος του Κρατικού Προϋπολογισμού, αποφασίζουμε:

Κηρύσσουμε αναδασωτέα την έκταση με στοιχεία κορυφών: Α-Β-Γ-Δ-Ε-Ζ-Η-Θ-Ι-Κ-Α, εμβαδού τριακοσίων

πενήντα και πενήντα επτά τετρ. μέτρα, (Ε = 350,57 τ.μ.), στην δασική θέση «Ξεπατώματα», Δημοτικού Διαμερίσματος Ν. Ποτίδαιας, του Δήμου Ν. Μουδανιών, Ν. Χαλκιδικής, με σκοπό την προστασία και την αναδάσωση με φυσική αναγέννηση της έκτασης που εκχερσώθηκε παράνομα.

Η έκταση με στοιχεία κορυφών Α, Β, Γ, Δ, Ε, Ζ, Η, Θ, Ι, Κ, Α, εμβαδού Ε = 350,57 τ.μ., συνορεύει:

Βόρεια: Με Δάσος, αποτελούμενο από χαλέπιο πεύκη και αείφυλλα - πλατύφυλλα - κατά κύριο λόγο, σχίνα καθώς και πουρνάρια - (συνέχεια του 1230α κοινόχρηστου τεμαχίου και του 1230β κληροτεμαχίου).

Νότια: Δάσος Χαλεπίου πεύκης και αειφύλλων - Πλατυφύλλων (συνέχεια του 1230α κοινόχρηστου τεμαχίου και του 1230β κληροτεμαχίου).

Ανατολικά: Γεωργικός, καλλιεργούμενη έκταση (τμήμα του υπ' αριθμ. 1230β κληροτεμαχίου).

Δυτικά: Δάσος, συγκροτούμενο από χαλέπιο πεύκη και αείφυλλα πλατύφυλλα (τμήμα του 1230α, κοινόχρηστου τεμαχίου).

Όπως φαίνεται στο συνημμένο διάγραμμα που αποτελεί αναπόσπαστο μέρος της απόφασης αυτής.

Η απόφαση αυτή να δημοσιευθεί στην Εφημερίδα της Κυβερνήσεως.

Πολύγυρος, 31 Δεκεμβρίου 2008

Με εντολή Γενικού Γραμματέα Περιφέρειας
Ο Διευθυντής Δασών
ΕΛΕΥΘΕΡΙΟΣ ΠΙΤΣΟΚΟΣ

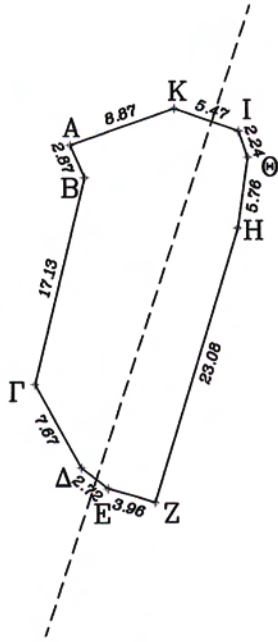


ΚΛΙΜΑΚΑ 1:500

Τοπογραφικό Διάγραμμα Δασικής Έκτασης
υπο στοιχεία Α,Β,Γ,Δ,Ε,Ζ,Η,Θ,Ι,Κ,Α, εμβαδού Ε=350,57 τ.μ., που
βρίσκεται στη θέση "Ξεπατώματα" Περιοχής Δημοτικού
Διαμερίσματος Ν. Ποτίδαιας του Δήμου Ν. Μουδανιών, Νομού
Χαλκιδικής και έχει εκχερσωθεί και καταληφθεί παράνομα.

Σύστημα Συντεταγμένων: ΕΓΣΑ '87
Εγκάρσια Μερκατορική Ελλειψοειδές
GRS 80 λ0/φ0: 24°00'00"00"

υπ' αριθ. 1230α
κοινόχρηστο
τεμάχιο
μεταβολής Σ.Δ.
έτους 1956 και
1966-67,
Αγροκτήματος
Ν. Ποτίδαιας

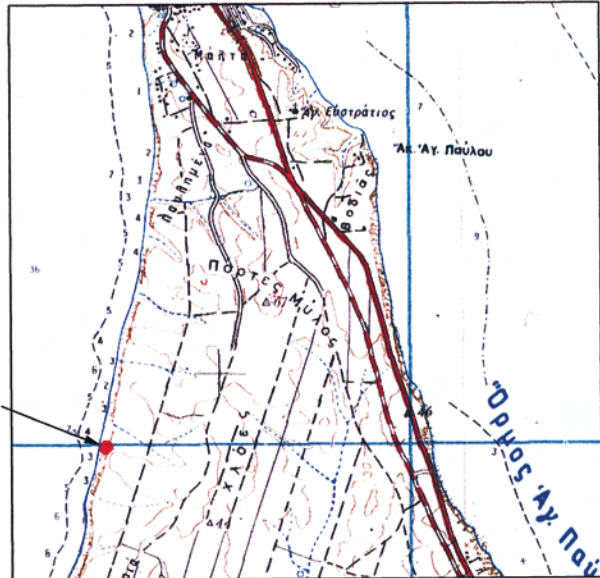


υπ' αριθ. 1230β
κληροτεμάχιο μεταβολής Σ.Δ.
έτους 1956 και 1966-67,
Αγροκτήματος
Ν. Ποτίδαιας

ΣΗΜΕΙΑ α/α	ΠΙΝΑΚΑΣ ΣΤΗΝΤΕΤΑΓΜΕΝΩΝ	
	Χ	Ψ
A	442089.76	4445412.38
B	442090.91	4445409.76
Γ	442086.92	4445393.10
Δ	442090.66	4445386.40
Ε	442092.81	4445384.72
Ζ	442096.61	4445383.63
Η	442103.23	4445405.74
Θ	442104.01	4445411.45
Ι	442103.27	4445413.56
Κ	442098.11	4445415.38

Αποτύπωση της Έκτασης
σε Απόσπασμα
Φ.Χ. ΚΑΣΣΑΝΔΡΕΙΑ 1:50.000
Γ.Υ.Σ. L=40°15'/M=0°15'

Γεωγραφικό Πλάτος και Μήκος
λ0: 23° 06' 43"
φ0: 40° 09' 03"



ΥΠΟΜΝΗΜΑ

- Όριο διαχωρισμού τεμαχίων διανομής
- Θέση δασικής έκτασης που εκχερσώθηκε παράνομα
- Επαρχιακό οδικό δίκτυο
- ~ Ρέμα

ΕΘΝΙΚΟ ΤΥΠΟΓΡΑΦΕΙΟ

Για τεχνικούς λόγους στο σχεδιάγραμμα,
έγινε σμίκρυνση, κατά ποσοστό **82%**

ΠΟΛΥΓΥΡΟΣ, 4-11-2008
Η ΣΥΝΤΑΚΤΡΙΑ

ΚΥΡΙΑΚΗ ΣΙΛΚΟΓΛΟΥ
ΔΑΣΟΛΟΓΟΣ ΜΕ Γ' ΒΑΘΜΟ

ΕΛΕΓΧΘΗΚΕ
Ο ΔΑΣΑΡΧΗΣ ΠΟΛΥΓΥΡΟΥ

ΙΩΑΝΝΗΣ ΤΣΙΡΕΛΑΣ
ΔΑΣΟΛΟΓΟΣ ΜΕ Α' ΒΑΘΜΟ

ΘΕΩΡΗΘΗΚΕ
Ο Δ/ΝΤΗΣ ΔΑΣΩΝ Ν. ΧΑΛΚΙΔΙΚΗΣ

ΕΛΕΥΘΕΡΙΟΣ ΠΙΤΣΟΚΟΣ
ΔΑΣΟΛΟΓΟΣ ΜΕ Α' ΒΑΘΜΟ



* 0 4 0 0 0 1 2 2 2 0 1 0 9 0 0 0 8 *

ΑΠΟ ΤΟ ΕΘΝΙΚΟ ΤΥΠΟΓΡΑΦΕΙΟ

ΚΑΠΟΔΙΣΤΡΙΟΥ 34 * ΑΘΗΝΑ 104 32 * ΤΗΛ. 210 52 79 000 * FAX 210 52 21 004
ΗΛΕΚΤΡΟΝΙΚΗ ΔΙΕΥΘΥΝΣΗ: <http://www.et.gr> - e-mail: webmaster.et@et.gr