



# ΕΦΗΜΕΡΙΣ ΤΗΣ ΚΥΒΕΡΝΗΣΕΩΣ

## ΤΗΣ ΕΛΛΗΝΙΚΗΣ ΔΗΜΟΚΡΑΤΙΑΣ

ΤΕΥΧΟΣ ΤΕΤΑΡΤΟ

Αρ. Φύλλου 138

10 Απριλίου 2009

### ΠΕΡΙΕΧΟΜΕΝΑ

#### ΑΠΟΦΑΣΕΙΣ

- Έγκριση καθορισμού οριοθέτησης τμήματος χειμάρρου «ΜΕΙΛΙΧΟΥ» στη θέση του Αρχαιολογικού χώρου Βούντενης Δήμου Πατρέων Ν. Αχαΐας..... 1
- Κήρυξη ως αναδασωτέας έκτασης εμβαδού 8.063,07 στρεμμάτων στη θέση «Λακουβίτσα ή Περνακίδια» περιοχής Μηνίων Δ.Δ. Αργοστολίου του Δήμου Αργοστολίου Ν. Κεφαλληνίας..... 2
- Κήρυξη ως αναδασωτέας δασικής έκτασης εμβαδού 1.250 τ.μ. στη θέση «Στάνη, Παλαιά Ζερβάτα» Δ.Δ. Γριζάτων του Δήμου Σάμης Ν. Κεφαλληνίας..... 3
- Κήρυξη ως αναδασωτέας έκτασης εμβαδού 10,53514 στρεμμάτων στη θέση «Περνακίδια ή Λάκα» περιοχής Μηνίων Δ.Δ. Αργοστολίου του Δήμου Αργοστολίου Ν. Κεφαλληνίας..... 4

#### ΑΠΟΦΑΣΕΙΣ

- Αριθμ. 16181/1533 (1)  
Έγκριση καθορισμού οριοθέτησης τμήματος χειμάρρου «ΜΕΙΛΙΧΟΥ» στη θέση του Αρχαιολογικού χώρου Βούντενης Δήμου Πατρέων Ν. Αχαΐας.

#### Ο ΓΕΝΙΚΟΣ ΔΙΕΥΘΥΝΤΗΣ ΠΕΡΙΦΕΡΕΙΑΣ ΔΥΤΙΚΗΣ ΕΛΛΑΔΑΣ

Έχοντας υπόψη:

1. Το ν. 3200/1955 «περί διοικητικής αποκέντρωσης», όπως τροποποιήθηκε και συμπληρώθηκε μεταγενέστερα.
2. Τις διατάξεις του π.δ. 39/1983 «περί μεταβιβάσεως αρμοδιοτήτων του Υπουργού Δημ. Έργων στις Περιφερειακές Υπηρεσίες».
3. Τις διατάξεις του άρθρου 66 του ν. 1622/1986 «περί Τοπικής Αυτοδιοίκησης, Περιφερειακής Ανάπτυξης και δημοκρατικού προγραμματισμού» όπως αντικαταστάθηκε με τις διατάξεις της παρ. 5 του άρθρου 33 του ν. 1832/1989.
4. Τις διατάξεις του ν. 2503/1997 «Διοίκηση, οργάνωση, στελέχωση της Περιφέρειας ρύθμιση θεμάτων για την Τοπική Αυτοδιοίκηση και άλλες διατάξεις».
5. Την υπ' αριθμ. 33/1998 εγκύκλιο του ΥΠΕΧΩΔΕ «Αστυνόμευση ρεμάτων και συντήρηση αντιπλ/κών έργων».

6. Το ν. 3010/2002 «Εναρμόνιση του ν. 1650/1986 με τις οδηγίες 97/11 Ε.Ε. και 96/61 Ε.Ε. διαδικασία οριοθέτησης και ρυθμίσεις θεμάτων για τα υδατορέματα και άλλες διατάξεις».

7. Την υπ' αριθμ. 9622/2.9.2002 απόφαση του Γεν. Γραμματέα Περιφέρειας Δυτικής Ελλάδας «περί αναθέσεως μέρους των αρμοδιοτήτων Γεν. Γραμματέα στο Διευθυντή Δημοσίων Έργων».

8. Το υπ' αριθμ. 11278/2005 (ΦΕΚ 1434/18.10.2005, τ.Β') απόφαση του Γεν. Γραμματέα Περιφέρειας Δυτικής Ελλάδας «περί αναθέσεως μέρους των αρμοδιοτήτων Γεν. Γραμματέα στο Γεν. Διευθυντή ΠΔΕ».

9. Το από 23.12.2008 απόσπασμα από το υπ' αριθμ. αριθμ. 37/2008 πρακτικό της συνεδρίασης του Δημοτικού Συμβουλίου του Δήμου Πατρέων Ν. Αχαΐας (αριθμ. απόφασης 941/2008).

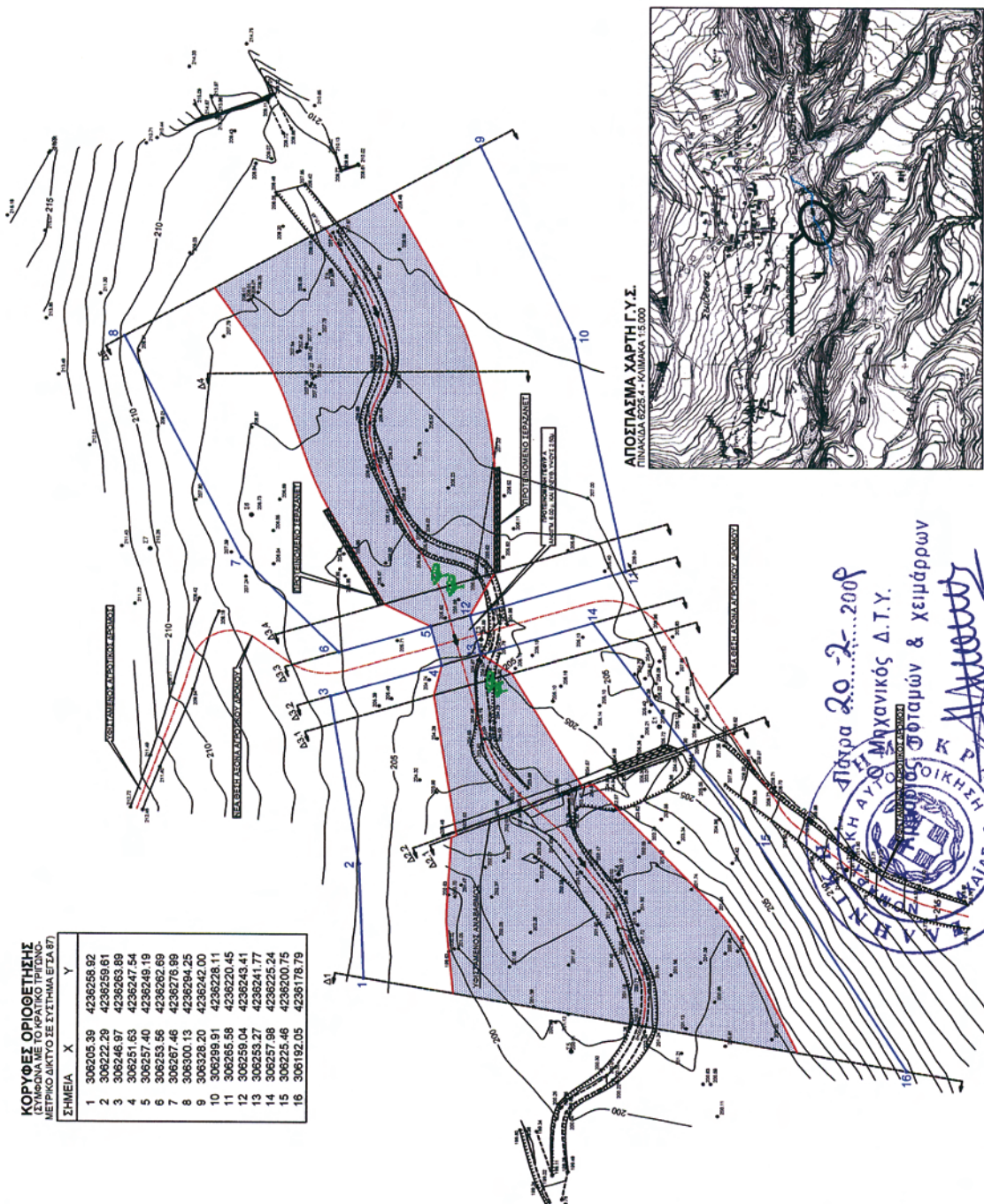
10. Το υπ' αριθμ. Η. 1104/20.2.2009 έγγραφο της Δ.Τ.Υ.Ν. Αχαΐας με το οποίο μας διαβίβασε την από Φεβρουαρίου 2009 Τεχνική Έκθεση Υδρολογικής - Υδραυλικής μελέτης και Περιβαλλοντικών στοιχείων που συντάχθηκαν από την ΜΕΔΕ Β. Χριστόπουλος - Α. Αλεβίζος - Η. Κέντρος Ε.Ε. και το από Φεβρουαρίου 2009 τοπογραφικό διάγραμμα στο οποίο σημειώνονται με μπλε γραμμή (γραμμή οριοθέτησης) που καθορίζεται από τους αριθμούς 1, 2, 3, ... 15 και 16 και κόκκινη γραμμή (γραμμή πλημμύρας) οι οριογραμμές καθορισμού της οριοθέτησης τμήματος του χειμάρρου «ΜΕΙΛΙΧΟΥ» στη θέση του Αρχαιολογικού χώρου Βούντενης Δήμου Πατρέων Ν. Αχαΐας, όπως τα παραπάνω ελέγχθηκαν και θεωρήθηκαν από την υπόψη Υπηρεσία (Δ.Τ.Υ.Ν. Αχαΐας), αποφασίζουμε:

Εγκρίνουμε τον καθορισμό των οριογραμμών του τμήματος του χειμάρρου «ΜΕΙΛΙΧΟΥ» στη θέση του Αρχαιολογικού χώρου Βούντενης Δήμου Πατρέων Ν. Αχαΐας που φαίνονται στο τοπογραφικό διάγραμμα με μπλε και κόκκινη γραμμή και σημειώνονται με τους αριθμούς που αναγράφονται στην παραπάνω παρ. 10, όπως αυτές καθορίστηκαν από την Υδρολογική - Υδραυλική μελέτη που συντάχθηκε από την ΜΕΔΕ Β. Χριστόπουλος - Α. Αλεβίζος - Η. Κέντρος Ε.Ε. ελέγχθηκαν και θεωρήθηκαν από την Δ.Τ.Υ.Ν. Αχαΐας.

Η απόφαση αυτή να δημοσιευθεί στην Εφημερίδα της Κυβερνήσεως.

Πάτρα, 27 Μαρτίου 2009

Ο Γενικός Διευθυντής Περιφέρειας  
ΝΙΚΟΛΑΟΣ ΤΣΩΛΗΣ



ΑΠΟΣΤΑΣΜΑ ΧΑΡΤΗ Γ.Υ.Σ.  
ΠΙΝΑΚΑΣ 8225.4 - ΚΑΙΜΑΚΑ 1:5.000

**ΕΘΝΙΚΟ ΤΥΠΟΓΡΑΦΕΙΟ**  
Για τεχνικούς λόγους στο σχεδιάγραμμα,  
έγινε σμίκρυνση, κατά ποσοστό **85%**

**ΚΟΡΥΦΕΣ ΟΡΙΟΘΕΤΗΣΗΣ**  
(ΣΥΜΦΩΝΑ ΜΕ ΤΟ ΚΡΑΤΙΔΙΟ ΤΡΙΤΙΟΝ ΜΕΤΡΙΚΟ ΔΙΚΤΥΟ ΣΕ ΣΥΣΤΗΜΑ ΕΓΣΑ.87)

ΣΗΜΕΙΑ	X	Y
1	306205.39	4236258.92
2	306222.29	4236259.61
3	306246.97	4236263.89
4	306251.63	4236247.54
5	306257.40	4236248.19
6	306253.56	4236262.69
7	306267.48	4236276.99
8	306300.13	4236294.25
9	306328.20	4236242.00
10	306299.91	4236228.11
11	306265.58	4236220.45
12	306259.04	4236243.41
13	306253.27	4236241.77
14	306257.98	4236225.24
15	306225.48	4236200.75
16	306192.05	4236178.79

**ΥΠΟΜΗΝΙΑ**

- Γραμμή οριοθέτησης Γενική παραγωγή
- Γραμμή οριοθέτησης Γενική παραγωγή
- Γραμμή οριοθέτησης Γενική παραγωγή
- Γραμμή οριοθέτησης Γενική παραγωγή

Είδος	Μήκος	Χρόνος	Επιτόκιο	Τ. Π. (€)	Τ. Π. (€)
Α.1	0.00	0.00	0.00	0.00	0.00
Α.2	0.00	0.00	0.00	0.00	0.00
Α.3	0.00	0.00	0.00	0.00	0.00
Α.4	0.00	0.00	0.00	0.00	0.00
Α.5	0.00	0.00	0.00	0.00	0.00
Α.6	0.00	0.00	0.00	0.00	0.00
Α.7	0.00	0.00	0.00	0.00	0.00
Α.8	0.00	0.00	0.00	0.00	0.00
Α.9	0.00	0.00	0.00	0.00	0.00
Α.10	0.00	0.00	0.00	0.00	0.00
Α.11	0.00	0.00	0.00	0.00	0.00
Α.12	0.00	0.00	0.00	0.00	0.00
Α.13	0.00	0.00	0.00	0.00	0.00
Α.14	0.00	0.00	0.00	0.00	0.00
Α.15	0.00	0.00	0.00	0.00	0.00
Α.16	0.00	0.00	0.00	0.00	0.00
Α.17	0.00	0.00	0.00	0.00	0.00
Α.18	0.00	0.00	0.00	0.00	0.00
Α.19	0.00	0.00	0.00	0.00	0.00
Α.20	0.00	0.00	0.00	0.00	0.00
Α.21	0.00	0.00	0.00	0.00	0.00
Α.22	0.00	0.00	0.00	0.00	0.00
Α.23	0.00	0.00	0.00	0.00	0.00
Α.24	0.00	0.00	0.00	0.00	0.00
Α.25	0.00	0.00	0.00	0.00	0.00
Α.26	0.00	0.00	0.00	0.00	0.00
Α.27	0.00	0.00	0.00	0.00	0.00
Α.28	0.00	0.00	0.00	0.00	0.00
Α.29	0.00	0.00	0.00	0.00	0.00
Α.30	0.00	0.00	0.00	0.00	0.00
Α.31	0.00	0.00	0.00	0.00	0.00
Α.32	0.00	0.00	0.00	0.00	0.00
Α.33	0.00	0.00	0.00	0.00	0.00
Α.34	0.00	0.00	0.00	0.00	0.00
Α.35	0.00	0.00	0.00	0.00	0.00
Α.36	0.00	0.00	0.00	0.00	0.00
Α.37	0.00	0.00	0.00	0.00	0.00
Α.38	0.00	0.00	0.00	0.00	0.00
Α.39	0.00	0.00	0.00	0.00	0.00
Α.40	0.00	0.00	0.00	0.00	0.00
Α.41	0.00	0.00	0.00	0.00	0.00
Α.42	0.00	0.00	0.00	0.00	0.00
Α.43	0.00	0.00	0.00	0.00	0.00
Α.44	0.00	0.00	0.00	0.00	0.00
Α.45	0.00	0.00	0.00	0.00	0.00
Α.46	0.00	0.00	0.00	0.00	0.00
Α.47	0.00	0.00	0.00	0.00	0.00
Α.48	0.00	0.00	0.00	0.00	0.00
Α.49	0.00	0.00	0.00	0.00	0.00
Α.50	0.00	0.00	0.00	0.00	0.00
Α.51	0.00	0.00	0.00	0.00	0.00
Α.52	0.00	0.00	0.00	0.00	0.00
Α.53	0.00	0.00	0.00	0.00	0.00
Α.54	0.00	0.00	0.00	0.00	0.00
Α.55	0.00	0.00	0.00	0.00	0.00
Α.56	0.00	0.00	0.00	0.00	0.00
Α.57	0.00	0.00	0.00	0.00	0.00
Α.58	0.00	0.00	0.00	0.00	0.00
Α.59	0.00	0.00	0.00	0.00	0.00
Α.60	0.00	0.00	0.00	0.00	0.00
Α.61	0.00	0.00	0.00	0.00	0.00
Α.62	0.00	0.00	0.00	0.00	0.00
Α.63	0.00	0.00	0.00	0.00	0.00
Α.64	0.00	0.00	0.00	0.00	0.00
Α.65	0.00	0.00	0.00	0.00	0.00
Α.66	0.00	0.00	0.00	0.00	0.00
Α.67	0.00	0.00	0.00	0.00	0.00
Α.68	0.00	0.00	0.00	0.00	0.00
Α.69	0.00	0.00	0.00	0.00	0.00
Α.70	0.00	0.00	0.00	0.00	0.00
Α.71	0.00	0.00	0.00	0.00	0.00
Α.72	0.00	0.00	0.00	0.00	0.00
Α.73	0.00	0.00	0.00	0.00	0.00
Α.74	0.00	0.00	0.00	0.00	0.00
Α.75	0.00	0.00	0.00	0.00	0.00
Α.76	0.00	0.00	0.00	0.00	0.00
Α.77	0.00	0.00	0.00	0.00	0.00
Α.78	0.00	0.00	0.00	0.00	0.00
Α.79	0.00	0.00	0.00	0.00	0.00
Α.80	0.00	0.00	0.00	0.00	0.00
Α.81	0.00	0.00	0.00	0.00	0.00
Α.82	0.00	0.00	0.00	0.00	0.00
Α.83	0.00	0.00	0.00	0.00	0.00
Α.84	0.00	0.00	0.00	0.00	0.00
Α.85	0.00	0.00	0.00	0.00	0.00
Α.86	0.00	0.00	0.00	0.00	0.00
Α.87	0.00	0.00	0.00	0.00	0.00
Α.88	0.00	0.00	0.00	0.00	0.00
Α.89	0.00	0.00	0.00	0.00	0.00
Α.90	0.00	0.00	0.00	0.00	0.00
Α.91	0.00	0.00	0.00	0.00	0.00
Α.92	0.00	0.00	0.00	0.00	0.00
Α.93	0.00	0.00	0.00	0.00	0.00
Α.94	0.00	0.00	0.00	0.00	0.00
Α.95	0.00	0.00	0.00	0.00	0.00
Α.96	0.00	0.00	0.00	0.00	0.00
Α.97	0.00	0.00	0.00	0.00	0.00
Α.98	0.00	0.00	0.00	0.00	0.00
Α.99	0.00	0.00	0.00	0.00	0.00
Α.100	0.00	0.00	0.00	0.00	0.00

**ΔΙΑΣΤΑΣΗ ΤΟΠΟΓΡΑΦΙΚΗΣ ΜΕΛΕΤΗΣ**

Η διάσταση της καταγραφικής απεικόνισης έχει από το Μεταγενές Τεχνικό Σχέδιο Αποφασίσει 1987 (ΕΣΤΑ 87) Τεχνικό Σχέδιο Έργου Επένδυσης

Είδος	Μήκος	Χρόνος	Επιτόκιο	Τ. Π. (€)	Τ. Π. (€)
Α.1	0.00	0.00	0.00	0.00	0.00
Α.2	0.00	0.00	0.00	0.00	0.00
Α.3	0.00	0.00	0.00	0.00	0.00
Α.4	0.00	0.00	0.00	0.00	0.00
Α.5	0.00	0.00	0.00	0.00	0.00
Α.6	0.00	0.00	0.00	0.00	0.00
Α.7	0.00	0.00	0.00	0.00	0.00
Α.8	0.00	0.00	0.00	0.00	0.00
Α.9	0.00	0.00	0.00	0.00	0.00
Α.10	0.00	0.00	0.00	0.00	0.00
Α.11	0.00	0.00	0.00	0.00	0.00
Α.12	0.00	0.00	0.00	0.00	0.00
Α.13	0.00	0.00	0.00	0.00	0.00
Α.14	0.00	0.00	0.00	0.00	0.00
Α.15	0.00	0.00	0.00	0.00	0.00
Α.16	0.00	0.00	0.00	0.00	0.00
Α.17	0.00	0.00	0.00	0.00	0.00
Α.18	0.00	0.00	0.00	0.00	0.00
Α.19	0.00	0.00	0.00	0.00	0.00
Α.20	0.00	0.00	0.00	0.00	0.00
Α.21	0.00	0.00	0.00	0.00	0.00
Α.22	0.00	0.00	0.00	0.00	0.00
Α.23	0.00	0.00	0.00	0.00	0.00
Α.24	0.00	0.00	0.00	0.00	0.00
Α.25	0.00	0.00	0.00	0.00	0.00
Α.26	0.00	0.00	0.00	0.00	0.00
Α.27	0.00	0.00	0.00	0.00	0.00
Α.28	0.00	0.00	0.00	0.00	0.00
Α.29	0.00	0.00	0.00	0.00	0.00
Α.30	0.00	0.00	0.00	0.00	0.00
Α.31	0.00	0.00	0.00	0.00	0.00
Α.32	0.00	0.00	0.00	0.00	0.00
Α.33	0.00	0.00	0.00	0.00	0.00
Α.34	0.00	0.00	0.00	0.00	0.00
Α.35	0.00	0.00	0.00	0.00	0.00
Α.36	0.00	0.00	0.00	0.00	0.00
Α.37	0.00	0.00	0.00	0.00	0.00
Α.38	0.00	0.00	0.00	0.00	0.00
Α.39	0.00	0.00	0.00	0.00	0.00
Α.40	0.00	0.00	0.00	0.00	0.00
Α.41	0.00	0.00	0.00	0.00	0.00
Α.42	0.00	0.00	0.00	0.00	0.00
Α.43	0.00	0.00	0.00	0.00	0.00
Α.44	0.00	0.00	0.00	0.00	0.00
Α.45	0.00	0.00	0.00	0.00	0.00
Α.46	0.00	0.00	0.00	0.00	0.00
Α.47	0.00	0.00	0.00	0.00	0.00
Α.48	0.00	0.00	0.00	0.00	0.00
Α.49	0.00	0.00	0.00	0.00	0.00
Α.50	0.00	0.00	0.00	0.00	0.00
Α.51	0.00	0.00	0.00	0.00	0.00
Α.52	0.00	0.00	0.00	0.00	0.00
Α.53	0.00	0.00	0.00	0.00	0.00
Α.54	0.00	0.00	0.00	0.00	0.00
Α.55	0.00	0.00	0.00	0.00	0.00
Α.56	0.00	0.00	0.00	0.00	0.00
Α.57	0.00	0.00	0.00	0.00	0.00
Α.58	0.00	0.00	0.00	0.00	0.00
Α.59	0.00	0.00	0.00	0.00	0.00
Α.60	0.00	0.00	0.00	0.00	0.00
Α.61	0.00	0.00	0.00	0.00	0.00
Α.62	0.00	0.00	0.00	0.00	0.00
Α.63	0.00	0.00	0.00	0.00	0.00
Α.64	0.00	0.00	0.00	0.00	0.00
Α.65	0.00	0.00	0.00	0.00	

Αριθμ. 1652

(2)

Κήρυξη ως αναδασωτέας έκτασης εμβαδού 8.063,07 στρεμμάτων στη θέση «Λακουβίτσα ή Περνακίδια» περιοχής Μηνίων Δ.Δ. Αργοστολίου του Δήμου Αργοστολίου Ν. Κεφαλληνίας.

Ο ΓΕΝΙΚΟΣ ΓΡΑΜΜΑΤΕΑΣ  
ΠΕΡΙΦΕΡΕΙΑΣ ΙΟΝΙΩΝ ΝΗΣΙΩΝ

Έχοντας υπόψη:

1. Τις «περί Διοικητικής αποκέντρωσης» διατάξεις του ν. 3200/5195, όπως τροποποιήθηκε και συμπληρώθηκε μεταγενέστερα με το ν.δ. 532/1970.

2. Τις διατάξεις του άρθρου 117 παρ. 3 του Συντάγματος.

3. Τις διατάξεις του ν. 998/1979 «περί προστασίας των δασών και των δασικών εν γένει εκτάσεων της χώρας» και συγκεκριμένα:

α) Του άρθρου 38 παρ. 1

β) Του άρθρου 41 παρ. 1

4. Τις διατάξεις του ν. 3208/2003 «Προστασία των δασικών οικοσυστημάτων, κατάρτιση δασολογίου, ρύθμιση εμπραγμάτων δικαιωμάτων επί δασών και δασικών εν γένει εκτάσεων και άλλες διατάξεις».

5. Τις διαταγές του Υπουργείου Γεωργίας υπ' αριθμ. α) 160417/1180/8.7.1980 και β) 182447/3049/24.9.1980.

6. Το ν. 2218/13.6.1994 «Περί ίδρυσης Νομαρχιακής Αυτοδιοίκησης, τροποποίησης διατάξεων για την Πρωτοβάθμια Αυτοδιοίκηση και την περιφέρεια και άλλες διατάξεις» όπως τροποποιήθηκε μεταγενέστερα με το ν. 2240/16.9.1994.

7. Το ν. 2503/30.5.1997 «Διοίκηση, οργάνωση, στελέχωση της περιφέρειας, ρύθμιση θεμάτων για την Τοπική Αυτοδιοίκηση και άλλες διατάξεις.»

8. Την υπ' αριθμ. 1220/24.2.2009 εισήγηση της Διεύθυνσης Δασών Κεφαλληνίας με την οποία προτείνεται η κήρυξη ως αναδασωτέας, της αναφερόμενης στο θέμα εκτάσεως, αποφασίζουμε:

Κηρύσσουμε ως αναδασωτέα, με σκοπό τη διατήρηση του δασικού χαρακτήρα αυτής, τον αποκλεισμό διάθεσής της για άλλη χρήση και την αποκατάσταση της καταστραφείσας δασικής βλάστησης με φυσική αναγέννηση, την έκταση που εκχερσώθηκε και επιχλωματώθηκε, στη θέση «Λακουβίτσα ή Περνακίδια» περιοχής Μηνίων Δ.Δ. Αργοστολίου Νομού Κεφαλληνίας, με στοιχεία Α-Β-Γ-Δ-Α εμβαδού 8.063,07 στρεμ. όπως εμφανίζεται στο συνημμένο απόσπασμα χάρτη Γ.Υ.Σ. κλίμακας 1:5000 το οποίο αποτελεί αναπόσπαστο μέρος της απόφασης αυτής και ορίζεται ως εξής:

Ανατολικά: Δασική και μη δασική έκταση.

Δυτικά: Δασική (βραχώδη ακτή) και μη δασική έκταση.

Βόρεια: Μη δασική έκταση.

Νότια: Δασική έκταση (βραχώδη έκταση).

Από την εφαρμογή των κανονιστικών διατάξεων, δεν προκαλείται δαπάνη σε βάρος του κρατικού προϋπολογισμού, σύμφωνα με το άρθρου 90 του π.δ/τος 63/2005 (ΦΕΚ 98Α/22.4.2005) «Κωδικοποίηση της νομοθεσίας για την Κυβέρνηση και τα κυβερνητικά όργανα».

Η απόφαση αυτή να δημοσιευθεί στην Εφημερίδα της Κυβερνήσεως.

Κέρκυρα, 17 Μαρτίου 2009

Ο Γενικός Γραμματέας Περιφέρειας  
ΣΩΤΗΡΙΟΣ ΒΟΣΔΟΥ

<p><b>ΕΛΛΗΝΙΚΗ ΔΗΜΟΚΡΑΤΙΑ</b>  <b>ΠΕΡΙΦΕΡΕΙΑ ΙΟΝΙΩΝ ΝΗΣΙΩΝ</b>  <b>Δ/ΝΣΗ ΔΑΣΩΝ ΚΕΦ/ΝΙΑΣ</b></p>	<p>Ανήκει στην αριθμ. : 1652/17-3-2009                  Απόφαση Γενικού Γραμματέα Π. Ι. Ν.                  ΑΠΟΣΠΑΣΜΑ ΧΑΡΤΗ.ΓΥΣ αριθμ.:6132/8                  ΔΗΜΟΣ : ΑΡΓΟΣΤΟΛΙΟΥ                  ΘΕΣΗ : Λακουβίτσα ή Περνακίδια Δ.Δ.Αργοστολίου                  ΚΛΙΜΑΚΑ : 1: 5.000</p>	
<p><b>ΥΠΟΜΝΗΜΑ :</b></p> <p> : Α-Β-Γ-Δ Όρια δασικής έκτασης εμβαδού 8,06307 στρ που εκχερσώθηκε και επιχωματώθηκε</p>		
<p>ΘΕΩΡΗΘΗΚΕ                  Κέρκυρα 17-3-2009                  ΓΕΝΙΚΟΣ ΓΡΑΜΜΑΤΕΑΣ                  ΣΩΤΗΡΙΟΣ ΒΟΣΛΟΥ</p>	<p>ΘΕΩΡΗΘΗΚΕ                  Αργοστόλι 24-2-2009                  ΜΕΤΕΓΓΡΑΦΕΝ                  Η ΠΡΟΪΣΤΑΜΕΝΗ Δ/ΝΣΗΣ ΔΑΣΩΝ                  Δόρα Ι. Άννα                  Δασολόγος</p>	<p>Αργοστόλι 24-2-2009                  Η -                  ΣΥΝΤΑΚΤΡΙΑ                  ΦΡΑΓΚΕΣΑ ΟΥΚΕΛΑΜ ΝΤΕ-ΡΟΖΑΡΙΟ                  ΔΑΣΟΠΟΝΟΣ</p>

**ΕΘΝΙΚΟ ΤΥΠΟΓΡΑΦΕΙΟ**  
 Για τεχνικούς λόγους στο σχεδιάγραμμα,  
 έγινε σμίκρυνση, κατά ποσοστό 78%

Αριθμ. 1651 (3)  
Κήρυξη ως αναδασωτέας δασικής έκτασης εμβαδού 1.250 τ.μ. στη θέση «Στάνη, Παλαιά Ζερβάτα» Δ.Δ. Γριζάτων του Δήμου Σάμης Ν. Κεφαλληνίας.

Ο ΓΕΝΙΚΟΣ ΓΡΑΜΜΑΤΕΑΣ  
ΠΕΡΙΦΕΡΕΙΑΣ ΙΟΝΙΩΝ ΝΗΣΙΩΝ

Έχοντας υπόψη:

1. Τις «περί Διοικητικής αποκέντρωσης» διατάξεις του ν. 3200/1955, όπως τροποποιήθηκε και συμπληρώθηκε μεταγενέστερα με το ν.δ. 532/1970.
2. Τις διατάξεις του άρθρου 117 παρ. 3 του Συντάγματος.
3. Τις διατάξεις του ν. 998/1979 «περί προστασίας των δασών και των δασικών εν γένει εκτάσεων της χώρας» και συγκεκριμένα:
  - α) Του άρθρου 38 παρ. 1
  - β) Του άρθρου 41 παρ. 1
4. Τις διατάξεις του ν. 3208/2003 «Προστασία των δασικών οικοσυστημάτων, κατάρτιση δασολογίου, ρύθμιση εμπραγμάτων δικαιωμάτων επί δασών και δασικών εν γένει εκτάσεων και άλλες διατάξεις».
5. Τις διαταγές του Υπουργείου Γεωργίας υπ' αριθμ. α) 160417/1180/8.7.1980 και β) 182447/3049/24.9.1980.
6. Το ν. 2218/13.6.1994 «Περί ίδρυσης Νομαρχιακής Αυτοδιοίκησης, τροποποίησης διατάξεων για την Πρωτοβάθμια Αυτοδιοίκηση και την Περιφέρεια και άλλες διατάξεις» όπως τροποποιήθηκε μεταγενέστερα με το ν. 2240/16.9.1994.
7. Το ν. 2503/30.5.1997 «Διοίκηση, οργάνωση, στελέχωση της περιφέρειας, ρύθμιση θεμάτων για την Τοπική Αυτοδιοίκηση και άλλες διατάξεις».

8. Την υπ' αριθμ. 1305/3.3.2009 εισήγηση της Διεύθυνσης Δασών Κεφαλληνίας, την οποία προτείνεται η κήρυξη ως αναδασωτέας, της αναφερόμενης στο θέμα εκτάσεως, αποφασίζουμε:

Κηρύσσουμε ως αναδασωτέα, με σκοπό τη διατήρηση του δασικού χαρακτήρα αυτής, τον αποκλεισμό διάθεσής της για άλλη χρήση και την αποκατάσταση της καταστραφείσας δασικής βλάστησης με φυσική αναγέννηση, τη δασική έκταση, που κάηκε, συνολικού εμβαδού χιλίων διακοσίων πενήντα τετραγωνικών μέτρων (1.250 τ.μ.) που βρίσκεται στη θέση «Στάνη, Παλαιά Ζερβάτα», Δ.Δ. Γριζάτων, του Δήμου Σάμης, του Νομού Κεφαλληνίας και προσδιορίζεται από τα στοιχεία Α-Β-Γ-Δ-Ε-Ζ-Η-Α, όπως φαίνεται στο συνημμένο απόσπασμα χάρτη Γ.Υ.Σ κλίμακας 1:5000 το οποίο αποτελεί αναπόσπαστο μέρος της απόφασης αυτής και ορίζεται ως εξής:

Ανατολικά: Βραχώδης έκταση.

Δυτικά: Δασωμένη έκταση.

Βόρεια: Δασωμένη έκταση.

Νότια: Δασωμένη έκταση.

Από την εφαρμογή των κανονιστικών διατάξεων, δεν προκαλείται δαπάνη σε βάρος του κρατικού προϋπολογισμού, σύμφωνα με το άρθρο 90 του π.δ/τος 63/2005 (ΦΕΚ 98Α/22.4.2005) "Κωδικοποίηση της νομοθεσίας για την Κυβέρνηση και τα κυβερνητικά όργανα".

Η απόφαση αυτή να δημοσιευθεί στην Εφημερίδα της Κυβερνήσεως.

Κέρκυρα, 17 Μαρτίου 2009

Ο Γενικός Γραμματέας Περιφέρειας  
ΣΩΤΗΡΙΟΣ ΒΟΣΔΟΥ

ΕΛΛΗΝΙΚΗ ΔΗΜΟΚΡΑΤΙΑ  
ΠΕΡΙΦΕΡΕΙΑ ΙΟΝΙΩΝ ΝΗΣΙΩΝ  
Δ/ΝΣΗ ΔΑΣΩΝ ΚΕΦ/ΝΙΑΣ

Ανήκει στην αριθμ. : 1651/17-3-2009  
Απόφαση Π.Ι.Ν.  
ΑΠΟΣΠΑΣΜΑ ΧΑΡΤΗ Γ.Υ.Σ. με αριθμ. :6124/7  
ΔΗΜΟΣ : Σάμης  
ΘΕΣΗ : «Στάνη, Παλαιά Ζερβάτα» Δ/Δ Γριζάτων  
ΚΛΙΜΑΚΑ : 1: 5.000



**ΥΠΟΜΝΗΜΑ :**



A-B-Γ-Δ-Ε-Ζ-Η-Α : Όρια δασικής έκτασης εμβαδού 1250 τ.μ που κηρύσσεται αναδασωτέα .

ΘΕΩΡΗΘΗΚΕ  
Κέρκυρα ... 17-3-2009

ΓΕΝΙΚΟΣ ΓΡΑΜΜΑΤΕΑΣ  
Π.Ι.Ν.

*[Signature]*  
ΣΩΤΗΡΙΟΣ ΒΟΣΛΟΥ

ΘΕΩΡΗΘΗΚΕ  
Αργοστόλι ... 3-3-2009

Με Εντολή Γ.Γ.Π.Ι.Ν -  
Η ΠΡΕΣΒΥΤΑΜΕΝΗ Δ/ΝΣΗΣ  
ΔΑΣΩΝ

*[Signature]*  
ΑΝΝΑ ΛΥΤΡΑ  
ΔΑΣΟΛΟΓΟΣ

Αργοστόλι ... 3-3-2009

- Η -  
ΣΥΝΤΑΚΤΗΣ

*[Signature]*

Καίριος Αντίγραφος  
Αργοστόλι 27-3-2009  
Διοικητικό Γραφείο

Δώρα Ι. Άννα  
Δασολόγος

**ΕΘΝΙΚΟ ΤΥΠΟΓΡΑΦΕΙΟ**

Για τεχνικούς λόγους στο σχεδιάγραμμα,  
έγινε σμίκρυνση, κατά ποσοστό 78%

Αριθμ. 1654

(4)

Κήρυξη ως αναδασωτέας έκτασης εμβαδού 10,53514 στρεμμάτων στη θέση «Περνακίδια ή Λάκα» περιοχής Μηνίων Δ.Δ. Αργοστολίου του Δήμου Αργοστολίου Ν. Κεφαλληνίας.

Ο ΓΕΝΙΚΟΣ ΓΡΑΜΜΑΤΕΑΣ  
ΠΕΡΙΦΕΡΕΙΑΣ ΙΟΝΙΩΝ ΝΗΣΙΩΝ

Έχοντας υπόψη:

1. Τις «περί Διοικητικής αποκέντρωσης» διατάξεις του ν. 3200/1955, όπως τροποποιήθηκε και συμπληρώθηκε μεταγενέστερα με το ν.δ. 532/1970.

2. Τις διατάξεις του άρθρου 117 παρ. 3 του Συντάγματος.

3. Τις διατάξεις του ν. 998/1979 «περί προστασίας των δασών και των δασικών εν γένει εκτάσεων της χώρας» και συγκεκριμένα:

α) Του άρθρου 38 παρ. 1

β) Του άρθρου 41 παρ. 1

4. Τις διατάξεις του ν. 3208/2003 «Προστασία των δασικών οικοσυστημάτων, κατάρτιση δασολογίου, ρύθμιση εμπραγμάτων δικαιωμάτων επί δασών και δασικών εν γένει εκτάσεων και άλλες διατάξεις».

5. Τις διαταγές του Υπουργείου Γεωργίας υπ' αριθμ. α) 160417/1180/8.7.1980 και β) 182447/3049/24.9.1980.

6. Το ν. 2218/13.6.1994 «Περί ίδρυσης Νομαρχιακής Αυτοδιοίκησης, τροποποίησης διατάξεων για την Πρωτοβάθμια Αυτοδιοίκηση και την περιφέρεια και άλλες διατάξεις» όπως τροποποιήθηκε μεταγενέστερα με το ν. 2240/16.9.1994.

7. Το ν. 2503/30.5.1997 «Διοίκηση, οργάνωση, στελέχωση της Περιφέρειας, ρύθμιση θεμάτων για την Τοπική Αυτοδιοίκηση και άλλες διατάξεις».

8. Την υπ' αριθμ. 1222/24.2.2009 εισήγηση της Διεύθυνσης Δασών Κεφαλληνίας με την οποία προτείνεται η κήρυξη ως αναδασωτέας, της αναφερόμενης στο θέμα εκτάσεως, αποφασίζουμε:

Κηρύσσουμε ως αναδασωτέα, με σκοπό τη διατήρηση του δασικού χαρακτήρα αυτής, τον αποκλεισμό διάθεσής της για άλλη χρήση και την αποκατάσταση της καταστραφείσας δασικής βλάστησης με φυσική αναγέννηση, την έκταση που εκχερσώθηκε, στη θέση «Περνακίδια ή Λάκα», περιοχής Μηνίων Δ.Δ. Αργοστολίου του Δήμου Αργοστολίου Νομού Κεφαλληνίας, με στοιχεία Α-Β-Γ-Δ-Α εμβαδού 10,53514 στρεμ., όπως εμφανίζεται στο συνημμένο απόσπασμα χάρτη Γ.Υ.Σ. κλίμακας 1:5.000 το οποίο αποτελεί αναπόσπαστο μέρος της απόφασης αυτής και ορίζεται ως εξής:

Ανατολικά: Δασική έκταση και αγροτικός δρόμος.

Δυτικά: Μη δασική έκταση.

Βόρεια: Μη δασική έκταση και αγροτικός δρόμος.


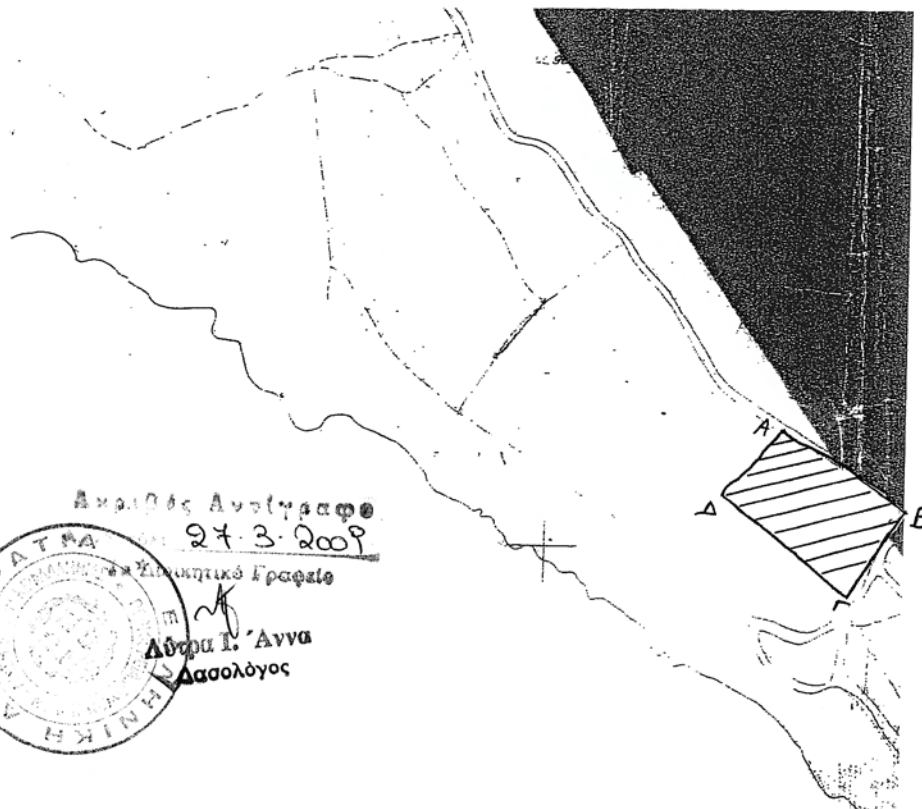


Νότια: Δασική και μη δασική έκταση.

Από την εφαρμογή των κανονιστικών διατάξεων, δεν προκαλείται δαπάνη σε βάρος του κρατικού προϋπολογισμού, σύμφωνα με το άρθρο 90 του π.δ/τος 63/2005 (ΦΕΚ 98Α/22.4.2005) "Κωδικοποίηση της νομοθεσίας για την Κυβέρνηση και τα κυβερνητικά όργανα".

Η απόφαση αυτή να δημοσιευθεί στην Εφημερίδα της Κυβερνήσεως.

Κέρκυρα, 17 Μαρτίου 2009

Ο Γενικός Γραμματέας Περιφέρειας  
ΣΩΤΗΡΙΟΣ ΒΟΣΔΟΥ

<p><b>ΕΛΛΗΝΙΚΗ ΔΗΜΟΚΡΑΤΙΑ</b>  <b>ΠΕΡΙΦΕΡΕΙΑ ΙΟΝΙΩΝ ΝΗΣΙΩΝ</b>  <b>Δ/ΝΣΗ ΔΑΣΩΝ ΚΕΦ/ΝΙΑΣ</b></p>	<p>Ανήκει στην αριθμ. : 1654/12-3-2009                  Απόφαση Γενικού Γραμματέα Π.Ι.Ν.                  ΑΠΟΣΠΑΣΜΑ ΧΑΡΤΗ.ΓΥΣ αριθμ.:6132/8                  ΔΗΜΟΣ : ΑΡΓΟΣΤΟΛΙΟΥ                  ΘΕΣΗ : Περνακίδα ή Λάκα Δ.Δ.Αργοστολίου                  ΚΛΙΜΑΚΑ : 1:5.000</p>	
<p style="text-align: center;">Αριθμός Απόφασης                  27.3.2009                  Γεννητικό Γραφείο                  Δόξα Γ. Άννα                  Δασολόγος</p> 		
<p><b>ΥΠΟΜΝΗΜΑ :</b></p> <p> : Α-Β-Γ-Δ-Α Όρια εκχερσωμένης δασικής έκτασης εμβαδού <b>10,53514 στρ</b></p>		
<p>ΘΕΩΡΗΘΗΚΕ                  Κέρκυρα ..... 17.3.2009                  ΓΕΝΙΚΟΣ ΓΡΑΜΜΑΤΕΑΣ                  ΣΩΤΗΡΙΟΣ ΒΟΣΔΟΥ</p>	<p>ΘΕΩΡΗΘΗΚΕ                  Αργοστόλι 24 - 2 - 2009                  ΜΕΛΕΤΗΤΗΝ.                  Η ΠΡΟΣΤΑΜΕΝΗ Δ/ΝΣΗ ΔΑΣΩΝ                  Δόξα Γ. Άννα                  Δασολόγος</p> 	<p>Αργοστόλι 24 - 2 - 2009                  - Η -                  ΣΥΝΤΑΚΤΡΙΑ                  ΦΡΑΓΚΙΣΚΑ ΟΥΡΟΥ - ΡΟΖΑΡΙΟ                  ΔΑΣΟΠΦΟΡΟΣ</p>

**ΕΘΝΙΚΟ ΤΥΠΟΓΡΑΦΕΙΟ**  
 Για τεχνικούς λόγους στο σχεδιάγραμμα,  
 έγινε σμίκρυνση, κατά ποσοστό **78%**

