



ΕΦΗΜΕΡΙΣ ΤΗΣ ΚΥΒΕΡΝΗΣΕΩΣ

ΤΗΣ ΕΛΛΗΝΙΚΗΣ ΔΗΜΟΚΡΑΤΙΑΣ

ΤΕΥΧΟΣ ΤΕΤΑΡΤΟ

Αρ. Φύλλου 323

6 Αυγούστου 2009

ΠΕΡΙΕΧΟΜΕΝΑ

ΑΠΟΦΑΣΕΙΣ

Κήρυξη Δημοτικής δασικής έκτασης 742,89 τμ. ως αναδασωτέας στη δασική θέση «Αμμούδες» του Δημοτικού Δάσους Μαριών του Δήμου Θάσου, Επαρχίας Θάσου.....	1
Κήρυξη αναδασωτέας έκτασης.....	2
Έγκριση καθορισμού οριοθέτησης τμήματος του ποταμού «ΓΛΑΥΚΟΥ» στην περιοχή Ζουμπάτα Δ.Δ. Μοίρας Δήμου Πατρέων Ν. Αχαΐας.....	3
Κήρυξη ως αναδασωτέας, λόγω παράνομης εκχέρσωσης, έκτασης εμβαδού έντεκα κόμμα ογδόντα εννέα (11,89) στρεμμάτων, στη θέση «Μητρούλου-Κοντόρικα-Φέλεκα», Δημ. Διαμερίσματος Σκριπερού, Περιφ. Δήμου Παλαιοκαστριτών Ν. Κέρκυρας.....	4

ΑΠΟΦΑΣΕΙΣ

Αριθμ. 3752 (1) Κήρυξη Δημοτικής δασικής έκτασης 742,89 τμ. ως αναδασωτέας στη δασική θέση «Αμμούδες» του Δημοτικού Δάσους Μαριών του Δήμου Θάσου, Επαρχίας Θάσου.	
-----------------------------------------------------------------------------------------------------------------------------------------------------------------------	--

Ο ΓΕΝΙΚΟΣ ΓΡΑΜΜΑΤΕΑΣ ΠΕΡΙΦΕΡΕΙΑΣ
ΑΝΑΤΟΛΙΚΗΣ ΜΑΚΕΔΟΝΙΑΣ- ΘΡΑΚΗΣ

Έχοντας υπόψη:

1. Τις διατάξεις:

α) Του άρθρου 117 παρ. 3 του Συντάγματος της Χώρας.

β) Των άρθρων 38 παρ. 1 και 41 παρ. 1 του ν.998/1979.

γ) Του ν. 2240/1994 «Περί συμπληρώσεως των διατάξεων για την Νομαρχιακή Αυτοδιοίκηση και άλλες διατάξεις».

δ) Των ν. 2399/1996 (ΦΕΚ 90Α/27.5.1997) και ν. 2503/1997 (ΦΕΚ 107Α/30.5.1997).

2. Την υπ' αριθμ. 2439/16.4.2009 απόφαση του Γεν. Γραμματέα Περιφέρειας Ανατολικής Μακεδονίας Θράκης «Εξουσιοδότηση προς υπογραφή «Με εντολή Γεν. Γραμματέα» αποφάσεων, εγγράφων και άλλων πράξεων στον Γενικό Δ/ντή, στους Προϊσταμένους Δ/νσεων κ.λπ. (ΦΕΚ 839/Β/6.5.2009)».

3. Τις διαταγές του Υπουργείου Γεωργίας:

α) 160417/1180/8.7.1980 και

β) 182447/3049/24.9.1980.

4. Την υπ' αριθμ. 1177/15.6.2009 αναφορά του Δασαρχείου Θάσου με την οποία προτείνεται η κήρυξη της έκτασης που αναφέρεται στο θέμα ως αναδασωτέας.

5. Την υπ' αριθμ. 1443/25.6.2009 εισήγηση της Δ/νσης Δασών Ν. Καβάλας, αποφασίζουμε:

Κηρύσσουμε ως αναδασωτέα με σκοπό την προστασία των δασικών εδαφών του δασικού περιβάλλοντος και την αποκατάσταση της βλάστησης με φυσική ή τεχνητή αναδάσωση, Δημοτικής δασικής έκτασης 742,89 τμ. ως αναδασωτέας στη δασική θέση «Αμμούδες» του Δημοτικού Δάσους Μαριών του Δήμου Θάσου, Επαρχίας Θάσου», που καταστράφηκε από παράνομη εκχέρσωση, ώστε να αποκλειστεί η χρήση της για κάθε άλλο σκοπό. Προσδιορίζεται από τα στοιχεία 1, 2, 3, 4, 1 όπως αποτυπώνεται στο τοπογραφικό διάγραμμα που αποτελεί αναπόσπαστο μέρος της παρούσας απόφασης και έχει όρια:

Ανατολικά: Δημοτική δασική έκταση

Δυτικά: Δημοτική δασική έκταση

Βόρεια: Δημοτική δασική έκταση

Νότια: Μή δασική έκταση

Η απόφαση αυτή να δημοσιευθεί στην Εφημερίδα της Κυβερνήσεως.

Κομοτηνή, 17 Ιουλίου 2009

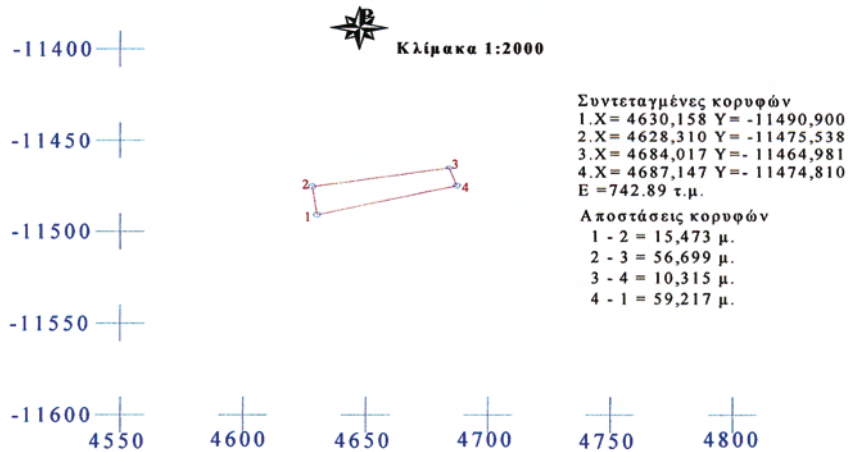
Με εντολή Γενικού Γραμματέα Περιφέρειας

Ο Γενικός Διευθυντής Περιφέρειας

ΛΑΖΑΡΟΣ ΤΣΑΚΜΑΚΙΔΗΣ

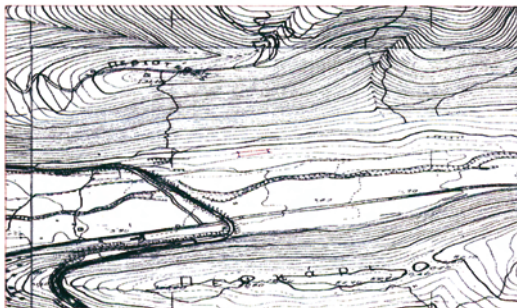
ΕΛΛΗΝΙΚΗ ΔΗΜΟΚΡΑΤΙΑ
 ΠΕΡΙΦΕΡΕΙΑ
 ΑΝΑΤΟΛΙΚΗΣ ΜΑΚΕΔΟΝΙΑΣ & ΘΡΑΚΗΣ
 ΓΕΝΙΚΗ ΔΙΕΥΘΥΝΣΗ
 ΔΙΕΥΘΥΝΣΗ ΔΑΣΩΝ
 Δ/ΝΣΗ ΔΑΣΩΝ Ν. ΚΑΒΑΛΑΣ

ΚΗΡΥΞΗ ΑΝΑΔΑΣΩΤΕΑΣ ΕΚΤΑΣΗΣ
 Δημοτικού Δάσους
 Εμβαδού 742,89 τ.μ.
 Στη δασική θέση «Αμμούδες»
 ΜΑΡΙΕΣ - ΘΑΣΟΥ Ν. Καβάλας
 ΟΡΙΑ ΕΚΤΑΣΗΣ 4/2009 Π.Δ.Α.



ΚΑΤΑΤΟΠΙΣΤΙΚΟΣ ΧΑΡΤΗΣ Κλίμακας 1:5000
 Θέση έκτασης

ΑΝΗΚΕΙ ΣΤΗΝ υπ. αριθμ. 3752/17.7-2009
 ΑΠΟΦΑΣΗ ΤΗΣ Δ/ΝΣΗΣ ΔΑΣΩΝ
 ΠΕΡΙΦΕΡΕΙΑΣ Α.Μ.Θ.



ΕΘΝΙΚΟ ΤΥΠΟΓΡΑΦΕΙΟ
 Για τεχνικούς λόγους στο σχεδιάγραμμα,
 έγινε σμίκρυνση, κατά ποσοστό 79%

Κομοτηνή 3.7.2009
 Ε.Γ.Π.
 Ο Δ/ντης Δασών Περιφέρειας
 α.α.
 Δ. ΦΑΚΑΣΙΑΔΗΣ
 ΔΑΣΟΛΟΓΟΣ ΜΕ Α' ΒΑΘΜΟ

Καβάλα 25.7.2009
 Ο Δ/ντης Δασών Καβάλας
 ΙΩΑΝΝΗΣ ΚΑΠΕΤΑΝΓΙΑΝΝΗΣ
 ΔΑΣΟΛΟΓΟΣ ΜΕ Α' ΒΑΘΜΟ

Θάσος 15.8.2009
 Ο Δασάρχης Θάσου
 ΒΕΝΕΤΗΣ ΑΝΑΣΤΑΣΙΟΣ
 ΔΑΣΟΛΟΓΟΣ ΜΕ Α' ΒΑΘΜΟ

Θάσος 15.8.2009
 Ο Συντάκτης
 ΡΑΝΗΣ ΓΕΩΡΓΙΟΣ
 ΔΑΣΟΛΟΓΟΣ ΜΕ Δ' ΒΑΘΜΟ

Αριθμ. 1291/2008

Κήρυξη αναδασωτέας έκτασης.

Ο ΓΕΝΙΚΟΣ ΓΡΑΜΜΑΤΕΑΣ
ΠΕΡΙΦΕΡΕΙΑΣ ΒΟΡΕΙΟΥ ΑΙΓΑΙΟΥ

Έχοντας υπόψη:

1. Τις διατάξεις του άρθρου 24 και του άρθρου 117 παράγραφος 3 του Συντάγματος της Χώρας.
2. Τις διατάξεις του ν. 998/1979 «Περί προστασίας των δασών και των δασικών εν γένει εκτάσεων της Χώρας» και ειδικότερα το άρθρο 38 παράγραφος 1 και το άρθρο 41 παράγραφοι 1 και 3.
3. Τις διατάξεις του άρθρου 1, του νόμου 3208/2003 «Προστασία των δασικών οικοσυστημάτων, κατάρτιση δασολογίου, ρύθμιση εμπραγμάτων δικαιωμάτων επί δασών και δασικών εν γένει εκτάσεων και άλλες διατάξεις».
4. Τις υπ' αριθμ. 160417/1180/8.7.1980, 182447/3049/24.9.1980 και 141823/24.2.1983 διαταγές του Υπουργείου Γεωργίας.
5. Το ν.3200/1955 «Περί διοικητικής αποκεντρώσεως».
6. Τις διατάξεις του ν. 532/1970 «Περί συμπληρώσεως των διατάξεων περί διοικητικής αποκεντρώσεως».
7. Το ν. 2503/1997 «Περί διοίκησης, οργάνωσης, στελέχωσης της Περιφέρειας κ.λπ.».
8. Την υπ' αριθμ. 264/3.4.2001 απόφαση της ΓΓΠΒΑ περί μεταβίβασης αρμοδιοτήτων.

(2)

9. Την ΔΥ/13.7.2009 εισήγηση του δασολόγου της Διεύθυνσης Δασών Σάμου Παναγιώτη Τσιμπέρη για κήρυξη αναδασωτέας έκτασης, κηρύσσουμε:

Αναδασωτέα με σκοπό την αποκατάσταση της δασικής βλάστησης και τη διατήρηση του δασικού χαρακτήρα, της καταστραφείσας από εκχέρσωση, έκτασης χιλίων διακοσίων ογδόντα τετραγωνικών μέτρων και τριάντα τετραγωνικών εκατοστών (1.280,30 τ.μ.) η οποία ήταν δάσος τραχείας πεύκης, στη θέση «Στάβλος» περιφέρειας Φραντάτου, Δήμου Ευδήλου - Ικαρίας, Νομού Σάμου.

Η καταστραφείσα από εκχέρσωση έκταση, φαίνεται στο συνημμένο απόσπασμα χάρτου Γ.Υ.Σ. κλίμακας 1:50.000 καθώς και στο συνημμένο τοπογραφικό διάγραμμα κλίμακας 1:1000 του δασολόγου Παναγιώτη Τσιμπέρη με στοιχεία «Β, Γ, Γ1, Γ2, Δ, Ε, και Β» και όρια:

ΒΟΡΕΙΑ: Χέρσα έκταση.

ΝΟΤΙΑ: Δημόσιο δρόμο.

ΑΝΑΤΟΛΙΚΑ: Χέρσα έκταση.

ΔΥΤΙΚΑ: Αγροτικές καλλιέργειες.

Η απόφαση αυτή να δημοσιευθεί στην Εφημερίδα της κυβερνήσεως.

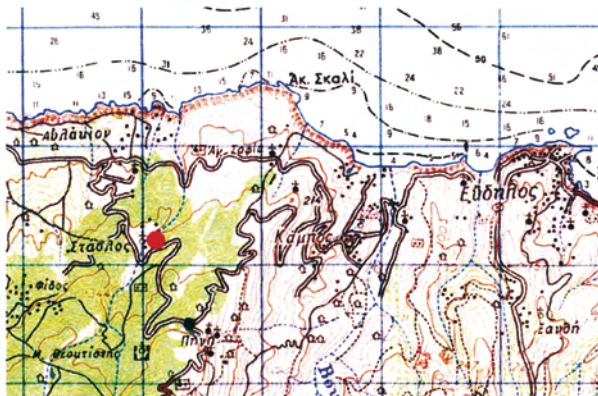
Σάμος, 14 Ιουλίου 2009

Με εντολή Γενικού Γραμματέα Περιφέρειας
Η Προϊσταμένη
ΖΩΗ ΚΙΝΙΑΖΟΠΟΥΛΟΥ

**ΠΕΡΙΦΕΡΕΙΑ ΒΟΡΕΙΟΥ ΑΙΓΑΙΟΥ
ΔΙΕΥΘΥΝΣΗ ΔΑΣΩΝ ΣΑΜΟΥ**

ΑΠΟΣΠΑΣΜΑ ΧΑΡΤΗ 1:50.000

ΘΕΣΗ ΕΚΤΑΣΗΣ: ●



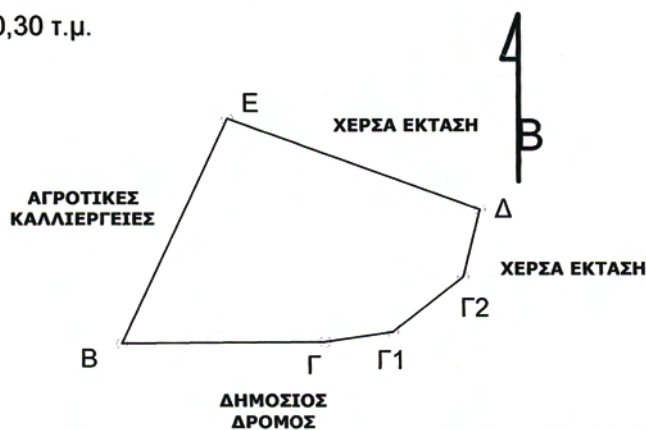
ΣΥΝΤΕΤΑΓΜΕΝΕΣ ΕΓΣΑ

Β : 688653,10 4166137,66
 Γ : 688684,81 4166137,95
 Γ1: 688695,44 4166139,50
 Γ2: 688706,47 4166148,20
 Δ : 688709,10 4166158,79
 Ε : 688669,56 4166172,96

**ΤΟΠΟΓΡΑΦΙΚΟ ΔΙΑΓΡΑΜΜΑ ΑΝΑΔΑΣΩΤΕΑΣ ΕΚΤΑΣΗΣ ΠΟΥ ΣΥΝΟΔΕΥΕΙ ΤΗΝ
1291/2008//14-7-2009 ΑΠΟΦΑΣΗ ΤΟΥ ΓΕΝ. ΓΡΑΜΜΑΤΕΑ ΤΗΣ ΠΕΡΙΦΕΡΕΙΑΣ ΒΟΡ. ΑΙΓΑΙΟΥ**

Κλίμακα 1:1000

Εμβαδόν Ε = 1.280,30 τ.μ.



ΕΘΝΙΚΟ ΤΥΠΟΓΡΑΦΕΙΟ

Για τεχνικούς λόγους στο σχεδιάγραμμα,
έγινε σμίκρυνση, κατά ποσοστό 92%

ΣΑΜΟΣ 14-7-2009
Ο ΣΥΝΤΑΚΤΗΣ


ΠΑΝΑΓΙΩΤΗΣ ΤΣΙΜΠΕΡΗΣ
ΔΑΣΟΛΟΓΟΣ

ΘΕΩΡΗΘΗΚΕ 14-7-2009
Η ΠΡΟΪΣΤΑΜΕΝΗ



ΖΩΗ ΚΙΡΙΑΖΟΠΟΥΛΟΥ
ΔΑΣΟΛΟΓΟΣ

Αριθμ. 40905/4167

(3)

Έγκριση καθορισμού οριοθέτησης τμήματος του ποταμού «ΓΛΑΥΚΟΥ» στην περιοχή Ζουμπάτα Δ.Δ. Μοίρας Δήμου Πατρέων Ν. Αχαΐας.

Ο ΓΕΝΙΚΟΣ ΓΡΑΜΜΑΤΕΑΣ
ΠΕΡΙΦΕΡΕΙΑΣ ΔΥΤΙΚΗΣ ΕΛΛΑΔΑΣ

Έχοντας υπόψη:

1. Το ν.3200/1955 περί διοικητικής αποκέντρωσης, όπως τροποποιήθηκε και συμπληρώθηκε μεταγενέστερα.

2. Τις διατάξεις του π.δ. 39/1983 περί μεταβιβάσεως αρμοδιοτήτων του Υπουργού Δημ. Έργων στις Περιφερειακές Υπηρεσίες.

3. Τις διατάξεις του άρθρου 66 του ν. 1622/1986 «περί Τοπικής Αυτοδιοίκησης, Περιφερειακής Ανάπτυξης και δημοκρατικού προγραμματισμού» όπως αντικαταστάθηκε με τις διατάξεις της παρ.5 του άρθρου 33 του ν.1832/1989.

4. Τις διατάξεις του ν.2503/1997 «Διοίκηση, οργάνωση, στελέχωση της Περιφέρειας, ρύθμιση θεμάτων για την Τοπική Αυτοδιοίκηση και άλλες διατάξεις».

5. Την 33/1998 εγκύκλιο του ΥΠΕΧΩΔΕ «Αστυνόμευση ρεμάτων και συντήρηση αντιπλ/κών έργων».

6. Το ν. 3010/2002 «Εναρμόνιση του ν.1650/1986 με τις οδηγίες 97/11 Ε.Ε και 96/61 Ε.Ε» και ειδικότερα τις διατάξεις του άρθρου 5 αυτού «Διαδικασία οριοθέτησης και ρυθμίσεις θεμάτων για τα υδατορέματα» καθώς και τις ισχύουσες διατάξεις της υπ' αριθμ. 3046/304/3.2.1989 απόφασης του αναπληρωτή Υπουργού Υ.Π.Ε.ΧΩ.Δ.Ε. και ειδικότερα του άρθρου 6 αυτής σχετικά με τη δόμηση κοντά στα ρέματα.

7. Την υπ' αριθμ. 9622/2.9.2002 απόφαση του Γεν. Γραμματέα Περιφέρειας Δυτικής Ελλάδας «περί αναθέσεως μέρους των αρμοδιοτήτων Γεν. Γραμματέα στο Διευθυντή Δημοσίων Έργων».

8. Το υπ' αριθμ. 11278/2005 (Φ.Ε.Κ 1434/18.10.2005, τ.Β') απόφαση του Γεν. Γραμματέα Περιφέρειας Δυτικής Ελ-

λάδας «περί αναθέσεως μέρους των αρμοδιοτήτων Γεν. Γραμματέα στον Γεν. Διευθυντή ΠΔΕ».

9. Το από 15.6.2009 απόσπασμα από το πρακτικό υπ' αριθμ. 16/2009 της συνεδρίασης του Δημοτικού Συμβουλίου του Δήμου Πατρέων Ν. Αχαΐας (αρ. απόφασης 462/2009).

10. Το με υπ' αριθμ. Η 4485/16.7.2009 έγγραφο της Δ.Τ.Υ.Ν. Αχαΐας με το οποίο μας διαβίβασε την από Σεπτεμβρίου 2008 Τεχνική Έκθεση Υδρολογικής -Υδραυλικής μελέτης και Περιβαλλοντικών στοιχείων που συντάχθηκαν από τον Φώτιο Ντζούνα Αγρονόμο Τοπογράφο Μηχανικό και την από Σεπτεμβρίου 2008 Οριζοντιογραφία (αρ. σχεδίου 1) στην οποία σημειώνονται με μπλε γραμμή (γραμμή οριοθέτησης) που καθορίζεται από τους αριθμούς 1, 2, 3, 22, 23,15', 14'...2' και 1' και κόκκινη γραμμή (γραμμή πλημμύρας) οι οριογραμμές καθορισμού της οριοθέτησης τμήματος του ποταμού «ΓΛΑΥΚΟΥ» στην περιοχή Ζουμπάτα Δ.Δ. Μοίρας Δήμου Πατρέων Ν. Αχαΐας, όπως τα παραπάνω ελέγχθηκαν και θεωρήθηκαν από την υπόψη Υπηρεσία (Δ.Τ.Υ.Ν. Αχαΐας), αποφασίζουμε:

Εγκρίνουμε τον καθορισμό των οριογραμμών του τμήματος του ποταμού «ΓΛΑΥΚΟΥ» στην περιοχή Ζουμπάτα Δ.Δ. Μοίρας Δήμου Πατρέων Ν. Αχαΐας που φαίνονται στην Οριζοντιογραφία (αρ. σχεδίου 1) με μπλε και κόκκινη γραμμή και σημειώνονται με τους αριθμούς που αναγράφονται στην παραπάνω παρ. 10, όπως αυτές καθορίστηκαν από την Υδρολογική - Υδραυλική μελέτη που συντάχθηκε από τον Φώτιο Ντζούνα Αγρονόμο Τοπογράφο Μηχανικό, ελέγχθηκαν και θεωρήθηκαν από την Δ.Τ.Υ.Ν. Αχαΐας.

Η απόφαση αυτή να δημοσιευθεί στην Εφημερίδα της Κυβερνήσεως.

Πάτρα, 21 Ιουλίου 2009

Ο Γενικός Διευθυντής
Δ. ΠΑΝΑΓΙΩΤΟΠΟΥΛΟΣ

ΕΠΙΧΡΗΣΗ: ΥΠΟΧΡΕΩΤΙΚΟΣ ΣΤΑΘΙΟΣ ΓΛΑΥΚΟΥ Λ.Ε.
 ΚΑΤΑΣΤΑΣΗ: 1940 - 1923 ΜΑΡΤΟΣ ΤΗΣ ΕΠΕΤΕΙΑΣ ΑΝΤΙΣΤΡΩΦΗΣ

ΩΡΟ: Μ.Υ. Π.Σ. 5,5 ΜΜ ΓΛΑΥΚΟΥ
 ΠΟΤΑΜΟΣ ΓΛΑΥΚΟΣ, Δ. ΠΑΤΡΑΙΩΝ, Ν. ΑΧΑΪΑΣ

ΜΕΛΕΤΗ: ΟΡΙΘΜΟΣ ΤΗΜΑΤΟΣ ΤΗΜΑΤΟΣ ΡΕΜΑΤΟΣ ΓΛΑΥΚΟΥ

ΣΤΑΣΙΟ: 1

ΟΡΙΖΟΝΤΟΓΡΑΦΙΑ - ΤΟΠΟΓΡΑΦΙΚΗ ΑΣΤΥΛΟΓΙΑ

ΕΦΕΤΙΣΤΗΣ: Κ. ΝΥΖΕΤΙΔΗΣ
 ΕΠΙΧΕΙΡΗΣΙΑΚΟΣ ΔΙΕΥΤΗΣ
 Τ.Κ. 26500 - ΑΔΕΛΦΟΙ ΜΑΡΤΙΝΙΔΕΣ

ΚΑΜΑΡΑ: 1: 500

Πάτρα 6-7-2009

Ο Μηχανικός Δ.Τ.Υ.
 Αρμόδιος ποταμών & χειμάρρων
 ΝΙΚΟΛΑΚΟΠΟΥΛΟΣ

ΥΠΟΜΗΝΗΜΑ

Ελάει ναρκά ούτως
 Γραμμή παλάσιος
 ΠΡΟΤΕΙΝΟΜΕΝΗ ΟΡΙΘΜΟΛΟΓΙΑ ΟΡΙΘΜΟΤΗΤΗΣ
 --- Όσα υπόλοιπα κατασκευάσει
 --- Φυλάκισμα εργασιών
 --- Πύλο τραπέζης
 Πυροσβεστή με αέριον διασώζει διασώζει

ΕΚΚΡΙΝΕΤΑΙ
 με την υπ' αριθμ. 40905/4167
 απόφαση Π.Δ.Ε.
 Πάτρα 9.9.09
 Ο ΓΕΝΙΚΟΣ ΔΙΕΥΘΥΝΤΗΣ



ΣΥΝΤΕΛΙΜΕΝΕΣ ΓΡΑΜΜΕΣ ΠΑΛΙΜΥΡΑΣ

1. ΑΝΑΦΟΡΑ ΣΤΗΝ ΑΝΑΦΟΡΑ ΚΑΤΑΣΤΑΣΗΣ 1940 - 1923 ΜΑΡΤΟΣ ΤΗΣ ΕΠΕΤΕΙΑΣ ΑΝΤΙΣΤΡΩΦΗΣ

2. ΑΝΑΦΟΡΑ ΣΤΗΝ ΑΝΑΦΟΡΑ ΚΑΤΑΣΤΑΣΗΣ 1940 - 1923 ΜΑΡΤΟΣ ΤΗΣ ΕΠΕΤΕΙΑΣ ΑΝΤΙΣΤΡΩΦΗΣ

3. ΑΝΑΦΟΡΑ ΣΤΗΝ ΑΝΑΦΟΡΑ ΚΑΤΑΣΤΑΣΗΣ 1940 - 1923 ΜΑΡΤΟΣ ΤΗΣ ΕΠΕΤΕΙΑΣ ΑΝΤΙΣΤΡΩΦΗΣ

4. ΑΝΑΦΟΡΑ ΣΤΗΝ ΑΝΑΦΟΡΑ ΚΑΤΑΣΤΑΣΗΣ 1940 - 1923 ΜΑΡΤΟΣ ΤΗΣ ΕΠΕΤΕΙΑΣ ΑΝΤΙΣΤΡΩΦΗΣ

5. ΑΝΑΦΟΡΑ ΣΤΗΝ ΑΝΑΦΟΡΑ ΚΑΤΑΣΤΑΣΗΣ 1940 - 1923 ΜΑΡΤΟΣ ΤΗΣ ΕΠΕΤΕΙΑΣ ΑΝΤΙΣΤΡΩΦΗΣ

6. ΑΝΑΦΟΡΑ ΣΤΗΝ ΑΝΑΦΟΡΑ ΚΑΤΑΣΤΑΣΗΣ 1940 - 1923 ΜΑΡΤΟΣ ΤΗΣ ΕΠΕΤΕΙΑΣ ΑΝΤΙΣΤΡΩΦΗΣ

7. ΑΝΑΦΟΡΑ ΣΤΗΝ ΑΝΑΦΟΡΑ ΚΑΤΑΣΤΑΣΗΣ 1940 - 1923 ΜΑΡΤΟΣ ΤΗΣ ΕΠΕΤΕΙΑΣ ΑΝΤΙΣΤΡΩΦΗΣ

8. ΑΝΑΦΟΡΑ ΣΤΗΝ ΑΝΑΦΟΡΑ ΚΑΤΑΣΤΑΣΗΣ 1940 - 1923 ΜΑΡΤΟΣ ΤΗΣ ΕΠΕΤΕΙΑΣ ΑΝΤΙΣΤΡΩΦΗΣ

9. ΑΝΑΦΟΡΑ ΣΤΗΝ ΑΝΑΦΟΡΑ ΚΑΤΑΣΤΑΣΗΣ 1940 - 1923 ΜΑΡΤΟΣ ΤΗΣ ΕΠΕΤΕΙΑΣ ΑΝΤΙΣΤΡΩΦΗΣ

10. ΑΝΑΦΟΡΑ ΣΤΗΝ ΑΝΑΦΟΡΑ ΚΑΤΑΣΤΑΣΗΣ 1940 - 1923 ΜΑΡΤΟΣ ΤΗΣ ΕΠΕΤΕΙΑΣ ΑΝΤΙΣΤΡΩΦΗΣ

11. ΑΝΑΦΟΡΑ ΣΤΗΝ ΑΝΑΦΟΡΑ ΚΑΤΑΣΤΑΣΗΣ 1940 - 1923 ΜΑΡΤΟΣ ΤΗΣ ΕΠΕΤΕΙΑΣ ΑΝΤΙΣΤΡΩΦΗΣ

12. ΑΝΑΦΟΡΑ ΣΤΗΝ ΑΝΑΦΟΡΑ ΚΑΤΑΣΤΑΣΗΣ 1940 - 1923 ΜΑΡΤΟΣ ΤΗΣ ΕΠΕΤΕΙΑΣ ΑΝΤΙΣΤΡΩΦΗΣ

13. ΑΝΑΦΟΡΑ ΣΤΗΝ ΑΝΑΦΟΡΑ ΚΑΤΑΣΤΑΣΗΣ 1940 - 1923 ΜΑΡΤΟΣ ΤΗΣ ΕΠΕΤΕΙΑΣ ΑΝΤΙΣΤΡΩΦΗΣ

14. ΑΝΑΦΟΡΑ ΣΤΗΝ ΑΝΑΦΟΡΑ ΚΑΤΑΣΤΑΣΗΣ 1940 - 1923 ΜΑΡΤΟΣ ΤΗΣ ΕΠΕΤΕΙΑΣ ΑΝΤΙΣΤΡΩΦΗΣ

15. ΑΝΑΦΟΡΑ ΣΤΗΝ ΑΝΑΦΟΡΑ ΚΑΤΑΣΤΑΣΗΣ 1940 - 1923 ΜΑΡΤΟΣ ΤΗΣ ΕΠΕΤΕΙΑΣ ΑΝΤΙΣΤΡΩΦΗΣ

16. ΑΝΑΦΟΡΑ ΣΤΗΝ ΑΝΑΦΟΡΑ ΚΑΤΑΣΤΑΣΗΣ 1940 - 1923 ΜΑΡΤΟΣ ΤΗΣ ΕΠΕΤΕΙΑΣ ΑΝΤΙΣΤΡΩΦΗΣ

17. ΑΝΑΦΟΡΑ ΣΤΗΝ ΑΝΑΦΟΡΑ ΚΑΤΑΣΤΑΣΗΣ 1940 - 1923 ΜΑΡΤΟΣ ΤΗΣ ΕΠΕΤΕΙΑΣ ΑΝΤΙΣΤΡΩΦΗΣ

18. ΑΝΑΦΟΡΑ ΣΤΗΝ ΑΝΑΦΟΡΑ ΚΑΤΑΣΤΑΣΗΣ 1940 - 1923 ΜΑΡΤΟΣ ΤΗΣ ΕΠΕΤΕΙΑΣ ΑΝΤΙΣΤΡΩΦΗΣ

19. ΑΝΑΦΟΡΑ ΣΤΗΝ ΑΝΑΦΟΡΑ ΚΑΤΑΣΤΑΣΗΣ 1940 - 1923 ΜΑΡΤΟΣ ΤΗΣ ΕΠΕΤΕΙΑΣ ΑΝΤΙΣΤΡΩΦΗΣ

20. ΑΝΑΦΟΡΑ ΣΤΗΝ ΑΝΑΦΟΡΑ ΚΑΤΑΣΤΑΣΗΣ 1940 - 1923 ΜΑΡΤΟΣ ΤΗΣ ΕΠΕΤΕΙΑΣ ΑΝΤΙΣΤΡΩΦΗΣ

21. ΑΝΑΦΟΡΑ ΣΤΗΝ ΑΝΑΦΟΡΑ ΚΑΤΑΣΤΑΣΗΣ 1940 - 1923 ΜΑΡΤΟΣ ΤΗΣ ΕΠΕΤΕΙΑΣ ΑΝΤΙΣΤΡΩΦΗΣ

22. ΑΝΑΦΟΡΑ ΣΤΗΝ ΑΝΑΦΟΡΑ ΚΑΤΑΣΤΑΣΗΣ 1940 - 1923 ΜΑΡΤΟΣ ΤΗΣ ΕΠΕΤΕΙΑΣ ΑΝΤΙΣΤΡΩΦΗΣ

23. ΑΝΑΦΟΡΑ ΣΤΗΝ ΑΝΑΦΟΡΑ ΚΑΤΑΣΤΑΣΗΣ 1940 - 1923 ΜΑΡΤΟΣ ΤΗΣ ΕΠΕΤΕΙΑΣ ΑΝΤΙΣΤΡΩΦΗΣ

ΣΥΝΤΕΛΙΜΕΝΕΣ ΓΡΑΜΜΕΣ ΟΡΙΘΜΟΤΗΤΗΣ

1. ΑΝΑΦΟΡΑ ΣΤΗΝ ΑΝΑΦΟΡΑ ΚΑΤΑΣΤΑΣΗΣ 1940 - 1923 ΜΑΡΤΟΣ ΤΗΣ ΕΠΕΤΕΙΑΣ ΑΝΤΙΣΤΡΩΦΗΣ

2. ΑΝΑΦΟΡΑ ΣΤΗΝ ΑΝΑΦΟΡΑ ΚΑΤΑΣΤΑΣΗΣ 1940 - 1923 ΜΑΡΤΟΣ ΤΗΣ ΕΠΕΤΕΙΑΣ ΑΝΤΙΣΤΡΩΦΗΣ

3. ΑΝΑΦΟΡΑ ΣΤΗΝ ΑΝΑΦΟΡΑ ΚΑΤΑΣΤΑΣΗΣ 1940 - 1923 ΜΑΡΤΟΣ ΤΗΣ ΕΠΕΤΕΙΑΣ ΑΝΤΙΣΤΡΩΦΗΣ

4. ΑΝΑΦΟΡΑ ΣΤΗΝ ΑΝΑΦΟΡΑ ΚΑΤΑΣΤΑΣΗΣ 1940 - 1923 ΜΑΡΤΟΣ ΤΗΣ ΕΠΕΤΕΙΑΣ ΑΝΤΙΣΤΡΩΦΗΣ

5. ΑΝΑΦΟΡΑ ΣΤΗΝ ΑΝΑΦΟΡΑ ΚΑΤΑΣΤΑΣΗΣ 1940 - 1923 ΜΑΡΤΟΣ ΤΗΣ ΕΠΕΤΕΙΑΣ ΑΝΤΙΣΤΡΩΦΗΣ

6. ΑΝΑΦΟΡΑ ΣΤΗΝ ΑΝΑΦΟΡΑ ΚΑΤΑΣΤΑΣΗΣ 1940 - 1923 ΜΑΡΤΟΣ ΤΗΣ ΕΠΕΤΕΙΑΣ ΑΝΤΙΣΤΡΩΦΗΣ

7. ΑΝΑΦΟΡΑ ΣΤΗΝ ΑΝΑΦΟΡΑ ΚΑΤΑΣΤΑΣΗΣ 1940 - 1923 ΜΑΡΤΟΣ ΤΗΣ ΕΠΕΤΕΙΑΣ ΑΝΤΙΣΤΡΩΦΗΣ

8. ΑΝΑΦΟΡΑ ΣΤΗΝ ΑΝΑΦΟΡΑ ΚΑΤΑΣΤΑΣΗΣ 1940 - 1923 ΜΑΡΤΟΣ ΤΗΣ ΕΠΕΤΕΙΑΣ ΑΝΤΙΣΤΡΩΦΗΣ

9. ΑΝΑΦΟΡΑ ΣΤΗΝ ΑΝΑΦΟΡΑ ΚΑΤΑΣΤΑΣΗΣ 1940 - 1923 ΜΑΡΤΟΣ ΤΗΣ ΕΠΕΤΕΙΑΣ ΑΝΤΙΣΤΡΩΦΗΣ

10. ΑΝΑΦΟΡΑ ΣΤΗΝ ΑΝΑΦΟΡΑ ΚΑΤΑΣΤΑΣΗΣ 1940 - 1923 ΜΑΡΤΟΣ ΤΗΣ ΕΠΕΤΕΙΑΣ ΑΝΤΙΣΤΡΩΦΗΣ

11. ΑΝΑΦΟΡΑ ΣΤΗΝ ΑΝΑΦΟΡΑ ΚΑΤΑΣΤΑΣΗΣ 1940 - 1923 ΜΑΡΤΟΣ ΤΗΣ ΕΠΕΤΕΙΑΣ ΑΝΤΙΣΤΡΩΦΗΣ

12. ΑΝΑΦΟΡΑ ΣΤΗΝ ΑΝΑΦΟΡΑ ΚΑΤΑΣΤΑΣΗΣ 1940 - 1923 ΜΑΡΤΟΣ ΤΗΣ ΕΠΕΤΕΙΑΣ ΑΝΤΙΣΤΡΩΦΗΣ

13. ΑΝΑΦΟΡΑ ΣΤΗΝ ΑΝΑΦΟΡΑ ΚΑΤΑΣΤΑΣΗΣ 1940 - 1923 ΜΑΡΤΟΣ ΤΗΣ ΕΠΕΤΕΙΑΣ ΑΝΤΙΣΤΡΩΦΗΣ

14. ΑΝΑΦΟΡΑ ΣΤΗΝ ΑΝΑΦΟΡΑ ΚΑΤΑΣΤΑΣΗΣ 1940 - 1923 ΜΑΡΤΟΣ ΤΗΣ ΕΠΕΤΕΙΑΣ ΑΝΤΙΣΤΡΩΦΗΣ

15. ΑΝΑΦΟΡΑ ΣΤΗΝ ΑΝΑΦΟΡΑ ΚΑΤΑΣΤΑΣΗΣ 1940 - 1923 ΜΑΡΤΟΣ ΤΗΣ ΕΠΕΤΕΙΑΣ ΑΝΤΙΣΤΡΩΦΗΣ

16. ΑΝΑΦΟΡΑ ΣΤΗΝ ΑΝΑΦΟΡΑ ΚΑΤΑΣΤΑΣΗΣ 1940 - 1923 ΜΑΡΤΟΣ ΤΗΣ ΕΠΕΤΕΙΑΣ ΑΝΤΙΣΤΡΩΦΗΣ

17. ΑΝΑΦΟΡΑ ΣΤΗΝ ΑΝΑΦΟΡΑ ΚΑΤΑΣΤΑΣΗΣ 1940 - 1923 ΜΑΡΤΟΣ ΤΗΣ ΕΠΕΤΕΙΑΣ ΑΝΤΙΣΤΡΩΦΗΣ

18. ΑΝΑΦΟΡΑ ΣΤΗΝ ΑΝΑΦΟΡΑ ΚΑΤΑΣΤΑΣΗΣ 1940 - 1923 ΜΑΡΤΟΣ ΤΗΣ ΕΠΕΤΕΙΑΣ ΑΝΤΙΣΤΡΩΦΗΣ

19. ΑΝΑΦΟΡΑ ΣΤΗΝ ΑΝΑΦΟΡΑ ΚΑΤΑΣΤΑΣΗΣ 1940 - 1923 ΜΑΡΤΟΣ ΤΗΣ ΕΠΕΤΕΙΑΣ ΑΝΤΙΣΤΡΩΦΗΣ

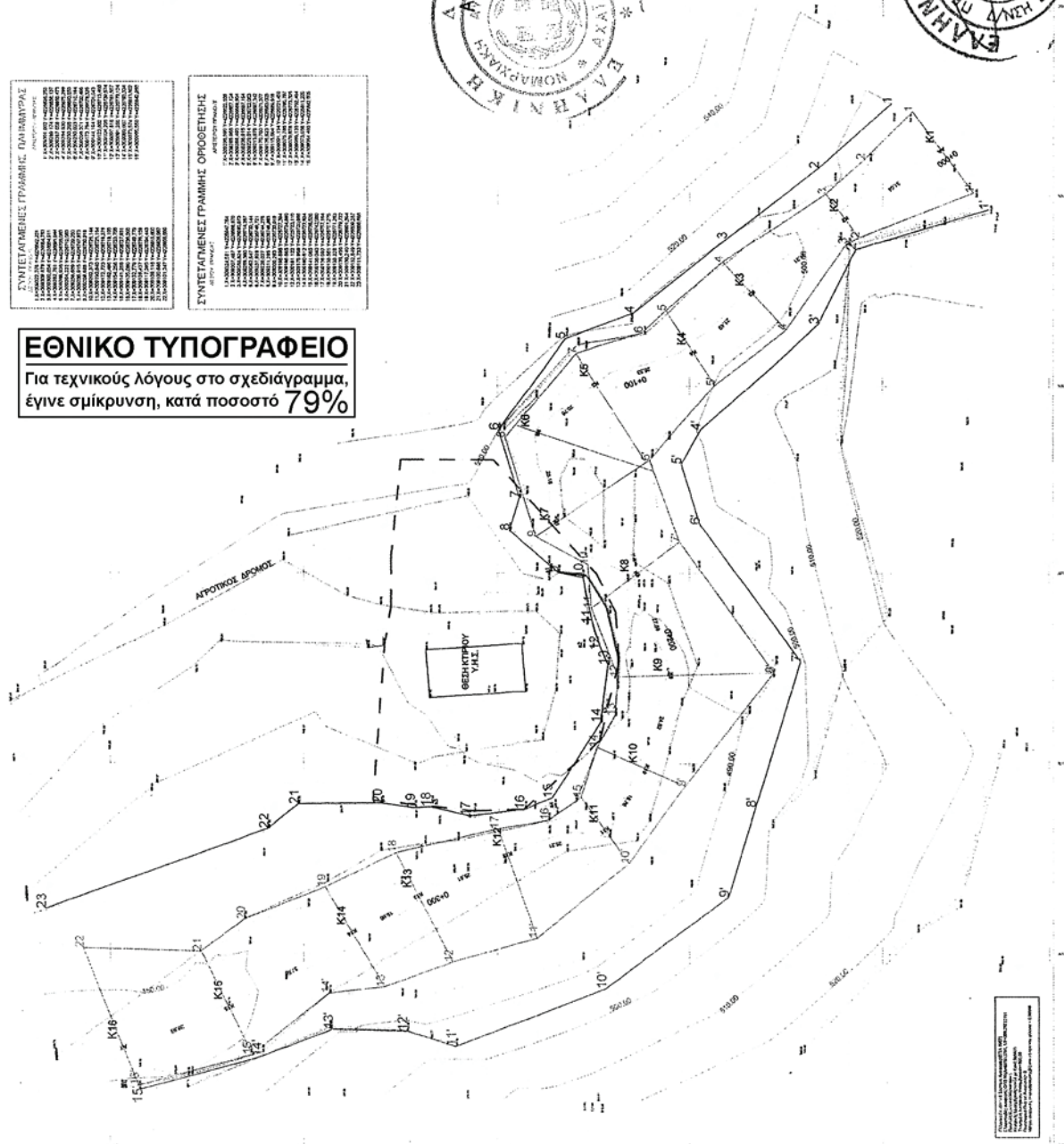
20. ΑΝΑΦΟΡΑ ΣΤΗΝ ΑΝΑΦΟΡΑ ΚΑΤΑΣΤΑΣΗΣ 1940 - 1923 ΜΑΡΤΟΣ ΤΗΣ ΕΠΕΤΕΙΑΣ ΑΝΤΙΣΤΡΩΦΗΣ

21. ΑΝΑΦΟΡΑ ΣΤΗΝ ΑΝΑΦΟΡΑ ΚΑΤΑΣΤΑΣΗΣ 1940 - 1923 ΜΑΡΤΟΣ ΤΗΣ ΕΠΕΤΕΙΑΣ ΑΝΤΙΣΤΡΩΦΗΣ

22. ΑΝΑΦΟΡΑ ΣΤΗΝ ΑΝΑΦΟΡΑ ΚΑΤΑΣΤΑΣΗΣ 1940 - 1923 ΜΑΡΤΟΣ ΤΗΣ ΕΠΕΤΕΙΑΣ ΑΝΤΙΣΤΡΩΦΗΣ

23. ΑΝΑΦΟΡΑ ΣΤΗΝ ΑΝΑΦΟΡΑ ΚΑΤΑΣΤΑΣΗΣ 1940 - 1923 ΜΑΡΤΟΣ ΤΗΣ ΕΠΕΤΕΙΑΣ ΑΝΤΙΣΤΡΩΦΗΣ

ΕΘΝΙΚΟ ΤΥΠΟΓΡΑΦΕΙΟ
 Για τεχνικούς λόγους στο σχεδιάγραμμα,
 έγινε σμίκρυνση, κατά ποσοστό 79%



ΕΠΙΧΕΙΡΗΣΙΑΚΟΣ ΔΙΕΥΤΗΣ
 Κ. ΝΥΖΕΤΙΔΗΣ
 Τ.Κ. 26500 - ΑΔΕΛΦΟΙ ΜΑΡΤΙΝΙΔΕΣ

Αριθμ. οικ. 15010/15010

(4)

Κήρυξη ως αναδασωτέας, λόγω παράνομης εκχέρσωσης, έκτασης εμβαδού έντεκα κόμμα ογδόντα εννέα (11,89) στρεμμάτων, στη θέση «Μητρούλου-Κοντόρικα-Φέλεκα», Δημ. Διαμερίσματος Σκριπερού, Περιφ. Δήμου Παλαιοκαστριτών Ν. Κέρκυρας.

Ο ΓΕΝΙΚΟΣ ΓΡΑΜΜΑΤΕΑΣ
ΠΕΡΙΦΕΡΕΙΑΣ ΙΟΝΙΩΝ ΝΗΣΙΩΝ

Έχοντας υπόψη:

Τις διατάξεις:

1. Του άρθρου 117 παρ. 3 του Συντάγματος.
2. Του ν.3200/1955 περί διοικ/κης αποκέντρωσης όπως τροποποιήθηκε και συμπληρώθηκε μεταγενέστερα με το ν.δ. 532/1970.
3. Τον ν.2503/30.5.1997 «Διοίκηση ,οργάνωση , στελέχωση της Περιφέρειας κ.λπ.».
4. Του ν. 998/1979 «περί προστασίας των δασών κ.τ.λ.» και ειδικότερα α) του άρθρου 41 παρ. 1 β) του άρθρου 38 παρ. 1 όπως τροποποιήθηκαν μέχρι σήμερα.
5. Του ν. 3208/2003.
6. Τις διαταγές του Υπουργείου Γεωργίας:
α) 160417/1180/8.7.1980,
β) 182447/3049/24.9.1980.
7. Την υπ' αριθμ. οικ. 3029/8.3.2005 απόφαση Γ.Γ.Π.Ι.Ν με θέμα «Παράταση προθεσμίας κήρυξης εκτάσεων ως αναδασωτέων».
8. Την υπ' αριθμ. 14474/14474/1.7.2009 πρόταση της Δ/σης Δασών Κέρκυρας σχετικά με την κήρυξη ως

αναδασωτέας της αναφερόμενης στο θέμα έκτασης αποφασίζουμε: Κηρύσσουμε ως αναδασωτέα την παραπάνω δασικού χαρακτήρα έκταση, έντεκα κόμμα ογδόντα εννέα (11,89) στρεμμάτων. Η έκταση αυτή βρίσκεται στη θέση «Μητρούλου-Κοντόρικα-Φέλεκα», Δημ. Διαμερίσματος Σκριπερού, Περιφ. Δήμου Παλαιοκαστριτών Ν. Κέρκυρας, απεικονίζεται με στοιχεία (1,2,3,....,12,13,1) στο προσαρτημένο στην παρούσα απόφασή μας τοπογρ. διάγραμμα και έχει όρια:

ΒΟΡΕΙΑ: Δασικού χαρακτήρα έκταση.

ΝΟΤΙΑ: Δασικού χαρακτήρα έκταση-Παλιό πέτρινο κτίριο.

ΑΝΑΤΟΛΙΚΑ: Δασικού χαρακτήρα έκταση.

ΔΥΤΙΚΑ : Δασικού χαρακτήρα έκταση.

Σκοποί της κήρυξης της ανωτέρω έκτασης ως αναδασωτέας είναι η διατήρηση του δασικού χαρακτήρα αυτής, ο αποκλεισμός διάθεσης της για άλλη χρήση και η αποκατάσταση της καταστραφείσας από παράνομη εκχέρσωση δασικής βλάστησης, αποτελούμενης από δρύ, κουμαριά, κουτσουπιά, σχοίνο και ρείκι, η οποία έγινε σε ανύποπτο χρόνο και διαπιστώθηκε στις 8.4.2009.

Η απόφαση αυτή να δημοσιευθεί στην Εφημερίδα της Κυβερνήσεως.

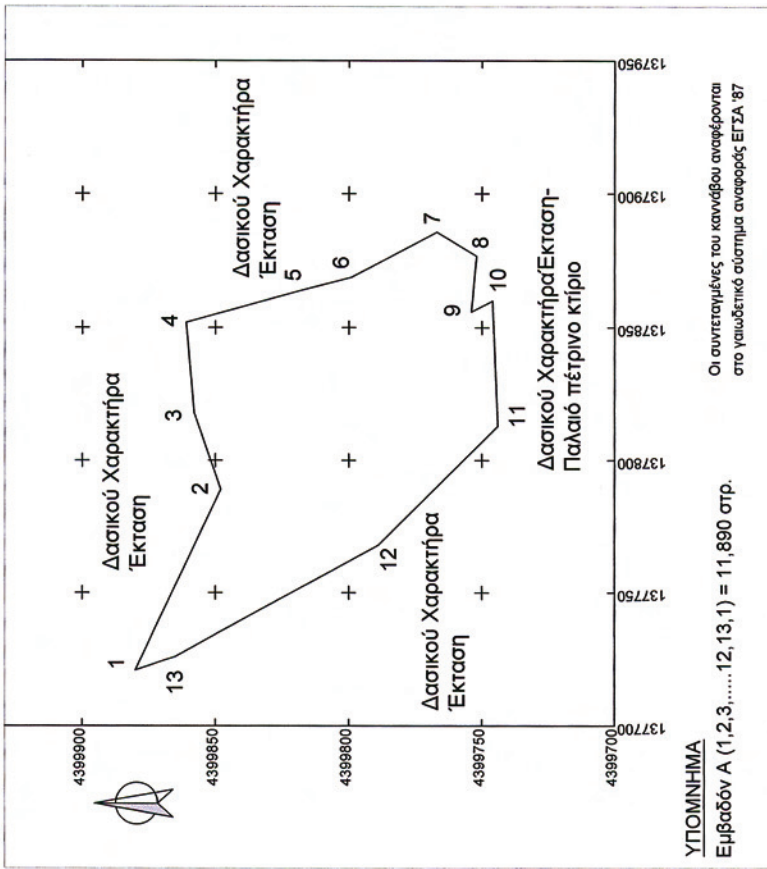
Κέρκυρα, 6 Ιουλίου 2009

Ο Γενικός Γραμματέας Περιφέρειας
ΣΩΤΗΡΙΟΣ ΒΟΣΔΟΥ

ΤΟΠΟΓΡΑΦΙΚΟ ΔΙΑΓΡΑΜΜΑ

Αναδασωτέας έκτασης, συνολικού εμβαδού 11,890 στρεμ., στη θέση "Μητρούλου-Κοντόρικα-Φέλεκα", Δ.Δ. Σκριπτερού, Δήμου Παλαιακαστριτών Ν. Κέρκυρας.

Κλίμακα 1:1.500



ΥΠΟΜΝΗΜΑ

Εμβαδόν Α (1,2,3,.....12,13,1) = 11,890 στρ.

Οι συντεταγμένες του κανόμβου αναφέρονται στο γαλιβετικό σύστημα αναφοράς ΕΓΣΑ '87

ΚΕΡΚΥΡΑ, 01 / 07 / 2009
Ο ΣΥΝΤΑΚΤΗΣ

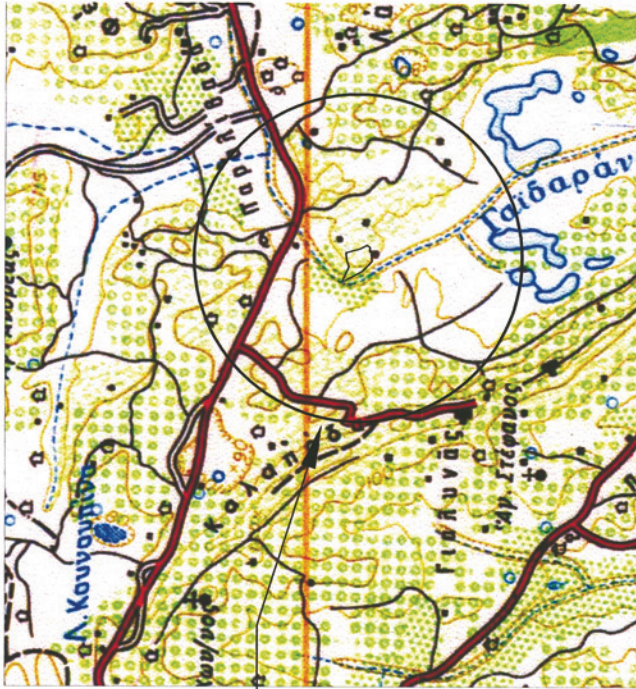
ΚΑΤΣΑΡΟΥ ΠΟΛΥΞΕΝΗ
ΔΑΣΟΛΟΓΟΣ

ΚΕΡΚΥΡΑ, 02 / 07 / 2009
Ο ΔΙΝΤΗΣ ΔΑΣΩΝ Ν. ΚΕΡΚΥΡΑΣ

ΒΑΣΙΛΑΣ ΙΩΑΝΝΗΣ
ΔΑΣΟΛΟΓΟΣ

ΧΑΡΤΗΣ ΠΡΟΣΑΝΑΤΟΛΙΣΜΟΥ

ΚΛΙΜΑΚΑ 1:20000



Το παρόν σχέδιο ανήκει στη με αριθμό οικ.150101501006-07-09 απόφαση του Γ.Γ.Π.Π.Ν.

Θέση έκτασης που κρύσσεται ως αναδασωτέα

ΕΘΝΙΚΟ ΤΥΠΟΓΡΑΦΕΙΟ
Για τεχνικούς λόγους στο σχεδιάγραμμα, έγινε σμίκρυνση, κατά ποσοστό **58%**



ΚΕΡΚΥΡΑ, 6-7-09
Ο ΓΕΝΙΚΟΣ ΓΡΑΜΜΑΤΕΑΣ
ΠΕΡΙΦΕΡΕΙΑΣ ΙΟΝΙΩΝ ΝΗΣΩΝ

ΣΩΤΗΡΙΟΣ ΒΟΣΣΛΟΥ



* 4 0 0 0 3 2 3 0 6 0 8 0 9 0 0 0 8 *