



# ΕΦΗΜΕΡΙΣ ΤΗΣ ΚΥΒΕΡΝΗΣΕΩΣ

## ΤΗΣ ΕΛΛΗΝΙΚΗΣ ΔΗΜΟΚΡΑΤΙΑΣ

ΤΕΥΧΟΣ ΤΕΤΑΡΤΟ

Αρ. Φύλλου 334

11 Αυγούστου 2009

### ΠΕΡΙΕΧΟΜΕΝΑ

#### ΑΠΟΦΑΣΕΙΣ

- Έγκριση καθορισμού οριοθέτησης τμήματος των χειμάρρων «ΣΕΛΕΜΝΟΥ» και «ΣΟΦΑΙΝΑ» του Δήμου Ρίου Νομού Αχαΐας στη συμβολή τους στο ύψος της ιδιοκτησίας Αναστασίου Νικολόπουλου..... 1
- Έγκριση καθορισμού οριοθέτησης τμήματος του χειμάρρου «ΡΟΔΙΑΣ» Δ.Δ. Κάτω Παναγιάς του Δήμου Κάστρου Κυλλήνης Νομού Ηλείας στην περιοχή ιδιοκτησιών Ευάγγελος Ξάνθος και υιός Κωνσταντίνος Κήρυξη έκτασης ως αναδασωτέας εμβαδού 634,83 τ.μ., στη θέση «Μπεσκάκι» περιφέρειας Δήμου Αγίων Θεοδώρων του Νομού Κορινθίας, λόγω εκχέρσωσης. 2
- Κήρυξη έκτασης ως αναδασωτέας εμβαδού 398,90 τ.μ., στη θέση «Γλυκιά Ζωή» περιφέρειας Δήμου Αγίων Θεοδώρων του Νομού Κορινθίας, λόγω εκχέρσωσης... 4

#### ΑΠΟΦΑΣΕΙΣ

- Αριθμ. 38064/3885 (1)  
Έγκριση καθορισμού οριοθέτησης τμήματος των χειμάρρων «ΣΕΛΕΜΝΟΥ» και «ΣΟΦΑΙΝΑ» του Δήμου Ρίου Νομού Αχαΐας στη συμβολή τους στο ύψος της ιδιοκτησίας Αναστασίου Νικολόπουλου.

#### Ο ΓΕΝΙΚΟΣ ΓΡΑΜΜΑΤΕΑΣ ΠΕΡΙΦΕΡΕΙΑΣ ΔΥΤΙΚΗΣ ΕΛΛΑΔΑΣ

Έχοντας υπόψη:

1. Το ν. 3200/1955 περί διοικητικής αποκέντρωσης, όπως τροποποιήθηκε και συμπληρώθηκε μεταγενέστερα.
2. Τις διατάξεις του π.δ. 39/1983 περί μεταβιβάσεως αρμοδιοτήτων του Υπουργού Δημοσίων Έργων στις Περιφερειακές Υπηρεσίες.
3. Τις διατάξεις του άρθρου 66 του ν. 1622/1986 «περί Τοπικής Αυτοδιοίκησης, Περιφερειακής Ανάπτυξης και δημοκρατικού προγραμματισμού» όπως αντικαταστάθηκε με τις διατάξεις της παρ. 5 του άρθρου 33 του ν. 1832/1989.
4. Τις διατάξεις του ν. 2503/1997 «Διοίκηση, οργάνωση, στελέχωση της Περιφέρειας, ρύθμιση θεμάτων για την Τοπική Αυτοδιοίκηση και άλλες διατάξεις».
5. Την υπ' αριθμ. 33/98 εγκύκλιο του Υ.Π.Ε.Χ.Ω.Δ.Ε. «Αστυνόμευση ρεμάτων και συντήρηση αντιπλυμμηρικών έργων».
6. Το ν. 3010/2002 «Εναρμόνιση του ν. 1650/1986 με τις οδηγίες 97/11 Ε.Ε. και 96/61 Ε.Ε.» και ειδικότερα τις διατάξεις του άρθρου 5 αυτού «Διαδικασία οριοθέτησης και ρυθμίσεις

θεμάτων για τα υδατορέματα» καθώς και τις ισχύουσες διατάξεις της υπ' αριθμ. 3046/304/3.2.1989 απόφασης του αναπληρωτή Υπουργού Υ.Π.Ε.Χ.Ω.Δ.Ε. και ειδικότερα του άρθρου 6 αυτής σχετικά με τη δόμηση κοντά στα ρέματα.

7. Την υπ' αριθμ. 9622/2.9.2002 απόφαση του Γενικού Γραμματέα Περιφέρειας Δυτικής Ελλάδας «περί αναθέσεως μέρους των αρμοδιοτήτων Γενικού Γραμματέα στο Διευθυντή Δημοσίων Έργων».

8. Το υπ' αριθμ. 11278/2005 (ΦΕΚ 1434/τ.Β' /18.10.2005) απόφαση του Γενικού Γραμματέα Περιφέρειας Δυτικής Ελλάδας «περί αναθέσεως μέρους των αρμοδιοτήτων Γενικού Γραμματέα στον Γενικό Διευθυντή Περιφέρειας Δυτικής Ελλάδας».

9. Το από 22.5.2009 απόσπασμα από το υπ' αριθμ. 9/2009 πρακτικό της συνεδρίασης του Δ.Σ. του Δήμου Ρίου Νομού Αχαΐας (υπ' αριθμ. 147/2009 απόφαση).

10. Το υπ' αριθμ. Η.4056/25.6.2009 έγγραφο της Διεύθυνσης Τ.Υ. Νομού Αχαΐας με το οποίο μας διαβίβασε την από Απρίλιο 2009 Τεχνική Έκθεση Υδρολογικής -Υδραυλικής μελέτης και Περιβαλλοντικών στοιχείων που συντάχθηκαν από την ΜΕΔΕ Β. Χριστόπουλος - Α. Αλεβίζος - Η. Κέντρος Ε.Ε. και το από Ιούνιο 2009 τοπογραφικό διάγραμμα στο οποίο σημειώνονται με μπλε γραμμή (γραμμή οριοθέτησης) που καθορίζεται από τους αριθμούς 1, 2, 3, ....., 19, 20 και 21 και κόκκινη γραμμή (γραμμή πλημμύρας) οι οριογραμμές καθορισμού της οριοθέτησης τμήματος των χειμάρρων «ΣΕΛΕΜΝΟΥ» και «ΣΟΦΑΙΝΑ» του Δήμου Ρίου Νομού Αχαΐας στη συμβολή τους στο ύψος της ιδιοκτησίας Αναστασίου Νικολόπουλου, όπως τα παραπάνω ελέγχθηκαν και θεωρήθηκαν από την υπόψη Υπηρεσία (Δ.Τ.Υ. Νομού Αχαΐας), αποφασίζουμε:

Εγκρίνουμε τον καθορισμό των οριογραμμών του τμήματος των χειμάρρων «ΣΕΛΕΜΝΟΥ» και «ΣΟΦΑΙΝΑ» του Δήμου Ρίου Νομού Αχαΐας στη συμβολή τους στο ύψος της ιδιοκτησίας Αναστασίου Νικολόπουλου, που φαίνονται στο τοπογραφικό διάγραμμα με μπλε και κόκκινη γραμμή και σημειώνονται με τους αριθμούς που αναγράφονται στην παραπάνω παρ. 10, όπως αυτές καθορίστηκαν από την Υδρολογική - Υδραυλική μελέτη που συντάχθηκε από την ΜΕΔΕ Β. Χριστόπουλος - Α. Αλεβίζος - Η. Κέντρος Ε.Ε. ελέγχθηκαν και θεωρήθηκαν από την Δ.Τ.Υ. Νομού Αχαΐας.

Η απόφαση αυτή να δημοσιευθεί στην Εφημερίδα της Κυβερνήσεως.

Πάτρα, 8 Ιουλίου 2009

Ο Γενικός Διευθυντής Περιφέρειας  
ΝΙΚΟΛΑΟΣ ΤΣΩΛΗΣ

**ΕΘΝΙΚΟ ΤΥΠΟΓΡΑΦΕΙΟ**  
 Για τεχνικούς λόγους στο σχεδιάγραμμα,  
 έγινε σμίκρυνση, κατά ποσοστό **79%**

**ΕΓΚΡΙΝΕΤΑΙ**  
 με την υπ' αριθμ. 38064/3885  
 απόφαση Π.Δ.Ε.  
 Πάτρα 8-7-09  
**Θ-ΓΕΝΙΚΟΣ ΔΙΕΥΘΥΝΤΗΣ**



**ΚΟΡΥΦΕΣ ΟΡΙΟΘΕΤΗΣΗΣ**  
 (ΣΤΑΘΙΑ ΜΕ ΤΟ ΚΡΑΤΙΚΟ ΤΡΙΓΩΝΟΜΕ-  
 ΤΡΙΚΟ ΔΙΚΤΥΟ ΕΞ ΕΥΘΕΙΑ ΕΓΓΑ 87)

ΣΤΗΜΜΑ	X	Y
1	308808.52	4238440.89
2	308872.01	4238400.72
3	308870.54	4238378.21
4	308885.69	4238362.03
5	308910.79	4238396.46
6	308921.22	4238349.00
7	308950.95	4238344.57
8	308955.91	4238344.62
9	308931.88	4238245.62
10	308910.59	4238238.37
11	308911.54	4238158.80
12	308821.33	4238152.11
13	308864.39	4238104.31
14	308859.19	4238123.86
15	308854.37	4238136.08
16	308852.71	4238174.46
17	308843.36	4238248.52
18	308808.76	4238267.55
19	308796.38	4238264.72
20	308772.34	4238265.64
21	308745.10	4238271.90



ΕΛΛΗΝΙΚΗ ΔΗΜΟΚΡΑΤΙΑ  
 ΥΠΟΥΡΓΕΙΟ ΚΤΜ  
 ΓΕΝΙΚΗ ΔΙΕΥΘΥΝΣΗ  
 ΔΙΕΥΘΥΝΣΗ ΤΕΧΝΙΚΗΣ ΓΕΩΓΡΑΦΙΑΣ  
 ΔΙΟΙΚΗΤΗΣ  
 Α. ΝΙΚΟΛΑΚΟΠΟΥΛΟΣ

**ΥΠΟΜΗΝΙΑ**

Αριθμ. Στοιχείου	Περιγραφή	Μονάδα	Ποσότητα	Μον. Τιμή	Συνολ. Τιμή
1	Εργασία Οριοθέτησης	Εκταρ	100	87,22	8722,00
2	Εργασία Οριοθέτησης	Εκταρ	100	87,22	8722,00
3	Εργασία Οριοθέτησης	Εκταρ	100	87,22	8722,00
4	Εργασία Οριοθέτησης	Εκταρ	100	87,22	8722,00
5	Εργασία Οριοθέτησης	Εκταρ	100	87,22	8722,00
6	Εργασία Οριοθέτησης	Εκταρ	100	87,22	8722,00
7	Εργασία Οριοθέτησης	Εκταρ	100	87,22	8722,00
8	Εργασία Οριοθέτησης	Εκταρ	100	87,22	8722,00
9	Εργασία Οριοθέτησης	Εκταρ	100	87,22	8722,00
10	Εργασία Οριοθέτησης	Εκταρ	100	87,22	8722,00
11	Εργασία Οριοθέτησης	Εκταρ	100	87,22	8722,00
12	Εργασία Οριοθέτησης	Εκταρ	100	87,22	8722,00
13	Εργασία Οριοθέτησης	Εκταρ	100	87,22	8722,00
14	Εργασία Οριοθέτησης	Εκταρ	100	87,22	8722,00
15	Εργασία Οριοθέτησης	Εκταρ	100	87,22	8722,00
16	Εργασία Οριοθέτησης	Εκταρ	100	87,22	8722,00
17	Εργασία Οριοθέτησης	Εκταρ	100	87,22	8722,00
18	Εργασία Οριοθέτησης	Εκταρ	100	87,22	8722,00
19	Εργασία Οριοθέτησης	Εκταρ	100	87,22	8722,00
20	Εργασία Οριοθέτησης	Εκταρ	100	87,22	8722,00
21	Εργασία Οριοθέτησης	Εκταρ	100	87,22	8722,00

**ΔΙΑΣΤΑΣΗ ΤΟΠΟΓΡΑΦΙΚΗΣ ΜΕΛΕΤΗΣ**  
 Η διάσταση της τεχνικής μελέτης είναι 1:1500  
 Ημερομηνία: 08/07/2009  
 Ο Σχεδιαστής: Μ. ΝΙΚΟΛΑΚΟΠΟΥΛΟΣ  
 Ο Έλεγχος: Μ. ΝΙΚΟΛΑΚΟΠΟΥΛΟΣ

**ΟΡΙΟΘΕΤΗΣΗ ΤΗΜΑΤΟΣ**  
**ΧΕΙΜΑΡΡΟΥ ΣΕΛΕΜΝΟΥ & ΣΟΦΑΙΝΑΣ**  
 (ΠΩΚΤ. ΝΙΚΟΛΟΠΟΥΛΟΥ ΑΝΑΣΤΑΣΟΥ)  
 ΣΧΕΔΙΟ 1: ΟΡΙΟΘΕΤΟΓΡΑΦΙΑ  
 ΚΥΜΑΚΑ 1:500

**ΜΕΛΕΤΗΤΙΚΗ ΕΤΑΙΡΕΙΑ ΔΥΤΙΚΗΣ ΕΛΛΑΔΑΣ - ΜΕΛΕ**  
**Β. ΧΡΗΣΤΟΠΟΥΛΟΣ - Α. ΛΑΕΒΙΖΟΣ - Η. ΚΕΝΤΡΟΣ Ε.Ε.**  
 ΒΥΡΩΝΙΣ 6 - 262 24 ΠΑΤΡΑ - ΤΗΛ. 2610 323466, 342550  
 Α.Φ.Μ. 099782854 - Δ.Ο.Υ. Γ' ΠΑΤΡΩΝ

Αριθμ. 42170/4286

(2)

Έγκριση καθορισμού οριοθέτησης τμήματος του χειμάρρου «ΡΟΔΙΑΣ» Δ.Δ. Κάτω Παναγιάς του Δήμου Κάστρου Κυλλήνης Νομού Ηλείας στην περιοχή ιδιοκτησιών Ευάγγελος Ξάνθος και υιός Κωνσταντίνος.

Ο ΓΕΝΙΚΟΣ ΓΡΑΜΜΑΤΕΑΣ  
ΠΕΡΙΦΕΡΕΙΑΣ ΔΥΤΙΚΗΣ ΕΛΛΑΔΑΣ

Έχοντας υπόψη:

1. Το ν. 3200/1955 περί διοικητικής αποκέντρωσης, όπως τροποποιήθηκε και συμπληρώθηκε μεταγενέστερα.

2. Τις διατάξεις του π.δ. 39/1983 περί μεταβίβασης αρμοδιοτήτων του Υπουργού Δημοσίων Έργων στις Περιφερειακές Υπηρεσίες.

3. Τις διατάξεις του άρθρου 66 του ν. 1622/1986 «περί Τοπικής Αυτοδιοίκησης, Περιφερειακής Ανάπτυξης και δημοκρατικού προγραμματισμού» όπως αντικαταστάθηκε με τις διατάξεις της παρ. 5 του άρθρου 33 του ν. 1832/1989.

4. Τις διατάξεις του ν. 2503/1997 «Διοίκηση, οργάνωση, στελέχωση της Περιφέρειας, ρύθμιση θεμάτων για την Τοπική Αυτοδιοίκηση και άλλες διατάξεις».

5. Την υπ' αριθμ. 33/98 εγκύκλιο του Υ.Π.Ε.Χ.Ω.Δ.Ε. «Αστυνόμευση ρεμάτων και συντήρηση αντιπλυμμηρικών έργων».

6. Το ν. 3010/2002 «Εναρμόνιση του ν. 1650/1986 με τις οδηγίες 97/11 Ε.Ε. και 96/61 Ε.Ε.» και ειδικότερα τις διατάξεις του άρθρου 5 αυτού «Διαδικασία οριοθέτησης και ρυθμίσεις θεμάτων για τα υδατορέματα» καθώς και τις ισχύουσες διατάξεις της υπ' αριθμ. 3046/304/3.2.1989 απόφασης του αναπληρωτή Υπουργού Υ.Π.Ε.Χ.Ω.Δ.Ε. και ειδικότερα του άρθρου 6 αυτής σχετικά με τη δόμηση κοντά στα ρέματα.

7. Την υπ' αριθμ. 9622/2.9.2002 απόφαση του Γενικού Γραμματέα Περιφέρειας Δυτικής Ελλάδας «περί αναθέσεως μέρους των αρμοδιοτήτων Γενικού Γραμματέα στο Διευθυντή Δημοσίων Έργων».

8. Το υπ' αριθμ. 11278/2005 (ΦΕΚ 1434/τ.Β'/18.10.2005) απόφαση του Γενικού Γραμματέα Περιφέρειας Δυτικής Ελλάδας «περί αναθέσεως μέρους των αρμοδιοτήτων

Γενικού Γραμματέα στον Γενικό Διευθυντή Περιφέρειας Δυτικής Ελλάδας».

9. Το από 19.6.1909 απόσπασμα από το υπ' αριθμ. 9/2009 πρακτικό της συνεδρίασης του Δημοτικού Συμβουλίου του Δήμου Κάστρου Κυλλήνης Νομού Ηλείας (υπ' αριθμ. 83/2009 απόφαση).

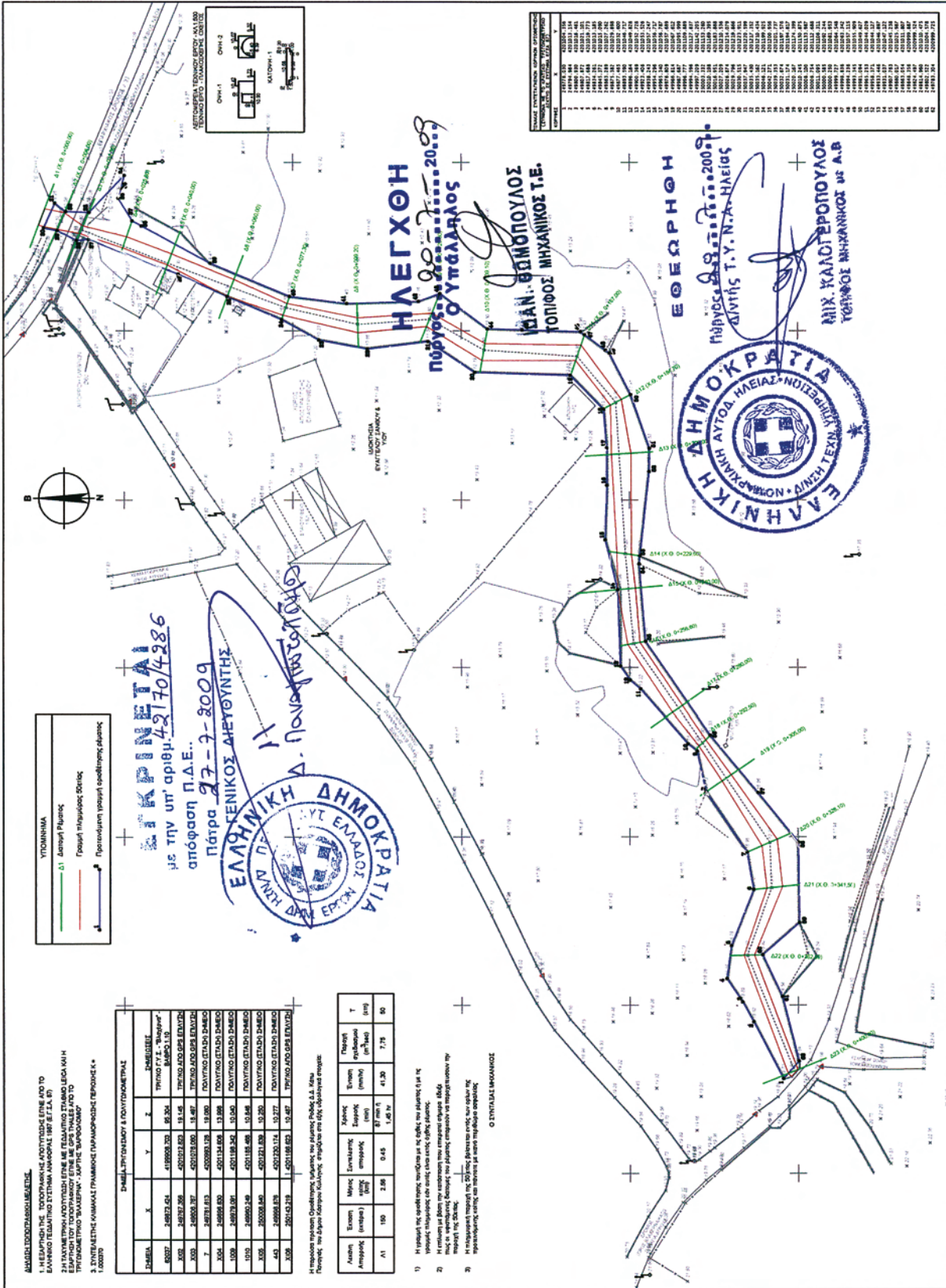
10. Το υπ' αριθμ. 4249/6.7.09 έγγραφο της Διεύθυνσης Τ.Υ. Νομού Ηλείας με το οποίο μας διαβίβασε την από Μάιο 2009 Τεχνική Έκθεση Υδρολογικής -Υδραυλικής και Περιβαλλοντικής μελέτης που συντάχθηκε από την τεχνική εταιρεία Χ. ΧΙΩΝΗΣ & ΣΙΑ ΣΥΜΒΟΥΛΟΙ ΜΗΧΑΝΙΚΟΙ Ε.Ε. «GEOTEST ΣΥΜΒΟΥΛΟΙ ΜΗΧΑΝΙΚΟΙ» και την από Μαΐου 2009 Οριζοντιογραφία (αριθμ. σχεδίου ΥΔΡ 3) στην οποία σημειώνονται με μπλε γραμμή (γραμμή οριοθέτησης) που καθορίζεται από τους αριθμούς 1, 2, 3, ....., 60, 61 και 62 και κόκκινη γραμμή (γραμμή πλημμύρας) οι οριογραμμές καθορισμού της οριοθέτησης τμήματος του χειμάρρου «ΡΟΔΙΑΣ» Δ.Δ. Κάτω Παναγιάς του Δήμου Κάστρου Κυλλήνης Νομού Ηλείας στην περιοχή ιδιοκτησιών Ευάγγελος Ξάνθος και υιός Κωνσταντίνος, όπως τα παραπάνω ελέγχθηκαν και θεωρήθηκαν από την υπόψη Υπηρεσία (Δ.Τ.Υ. Νομού Ηλείας), αποφασίζουμε:

Εγκρίνουμε τον καθορισμό των οριογραμμών του τμήματος του χειμάρρου «ΡΟΔΙΑΣ» Δ.Δ. Κάτω Παναγιάς του Δήμου Κάστρου Κυλλήνης Νομού Ηλείας στην περιοχή ιδιοκτησιών Ευάγγελος Ξάνθος και υιός Κωνσταντίνος, που φαίνονται στην Οριζοντιογραφία (αριθμ. σχεδίου ΥΔΡ 3) με μπλε και κόκκινη γραμμή και σημειώνονται με τους αριθμούς που αναγράφονται στην παραπάνω παρ. 10, όπως αυτές καθορίστηκαν από την Υδρολογική -Υδραυλική μελέτη που συντάχθηκε από την τεχνική εταιρεία Χ. ΧΙΩΝΗΣ & ΣΙΑ ΣΥΜΒΟΥΛΟΙ ΜΗΧΑΝΙΚΟΙ Ε.Ε. «GEOTEST ΣΥΜΒΟΥΛΟΙ ΜΗΧΑΝΙΚΟΙ» ελέγχθηκαν και θεωρήθηκαν από τη Διεύθυνση Τ.Υ. Νομού Ηλείας.

Η απόφαση αυτή να δημοσιευθεί στην Εφημερίδα της Κυβερνήσεως.

Πάτρα, 27 Ιουλίου 2009

Ο Γενικός Διευθυντής Περιφέρειας  
Δ. ΠΑΝΑΓΙΩΤΟΠΟΥΛΟΣ



ΥΠΟΜΗΝΗΜΑ

- 0-1 Δασική Γραμμή
- Γραμμή Υψηλότερης Στάσης
- Προσδιορισμένη γραμμή οριοθέτησης δρόμου

ΣΤΑΘΜΑ	X	Y	Z	ΣΗΜΕΙΩΣΕΙΣ
0+000	248232.42	4189028.30	89.324	ΤΡΟΧΟΣ Γ.Ε.Σ. "ΒΑΡΟΣ"
0+020	248232.708	4202212.892	19.148	ΤΡΟΧΟΣ Δ.Σ.Σ. ΕΠΙΧΕΙΡΗΣΕΩΣ
0+040	248233.392	4202212.892	19.148	ΤΡΟΧΟΣ Δ.Σ.Σ. ΕΠΙΧΕΙΡΗΣΕΩΣ
0+060	248234.076	4202212.892	19.148	ΤΡΟΧΟΣ Δ.Σ.Σ. ΕΠΙΧΕΙΡΗΣΕΩΣ
0+080	248234.760	4202212.892	19.148	ΤΡΟΧΟΣ Δ.Σ.Σ. ΕΠΙΧΕΙΡΗΣΕΩΣ
0+100	248235.444	4202212.892	19.148	ΤΡΟΧΟΣ Δ.Σ.Σ. ΕΠΙΧΕΙΡΗΣΕΩΣ
0+120	248236.128	4202212.892	19.148	ΤΡΟΧΟΣ Δ.Σ.Σ. ΕΠΙΧΕΙΡΗΣΕΩΣ
0+140	248236.812	4202212.892	19.148	ΤΡΟΧΟΣ Δ.Σ.Σ. ΕΠΙΧΕΙΡΗΣΕΩΣ
0+160	248237.496	4202212.892	19.148	ΤΡΟΧΟΣ Δ.Σ.Σ. ΕΠΙΧΕΙΡΗΣΕΩΣ
0+180	248238.180	4202212.892	19.148	ΤΡΟΧΟΣ Δ.Σ.Σ. ΕΠΙΧΕΙΡΗΣΕΩΣ
0+200	248238.864	4202212.892	19.148	ΤΡΟΧΟΣ Δ.Σ.Σ. ΕΠΙΧΕΙΡΗΣΕΩΣ
0+220	248239.548	4202212.892	19.148	ΤΡΟΧΟΣ Δ.Σ.Σ. ΕΠΙΧΕΙΡΗΣΕΩΣ
0+240	248240.232	4202212.892	19.148	ΤΡΟΧΟΣ Δ.Σ.Σ. ΕΠΙΧΕΙΡΗΣΕΩΣ
0+260	248240.916	4202212.892	19.148	ΤΡΟΧΟΣ Δ.Σ.Σ. ΕΠΙΧΕΙΡΗΣΕΩΣ
0+280	248241.600	4202212.892	19.148	ΤΡΟΧΟΣ Δ.Σ.Σ. ΕΠΙΧΕΙΡΗΣΕΩΣ
0+300	248242.284	4202212.892	19.148	ΤΡΟΧΟΣ Δ.Σ.Σ. ΕΠΙΧΕΙΡΗΣΕΩΣ

Αξονας	Εκτετασμένη	Μέγιστη	Συντελεστής	Χρόνος	Παράρτη	T
Απόδοσης	(αξονική)	ήπιος	επιτάχυνσης	(sec)	συντελεστή	(sec)
A1	150	2.58	0.45	87.087	41.230	7.75
B0				1.48		80

- 1) Η γραμμή της οριοθέτησης του δρόμου με τις σφίξεις του αξονικού είναι η γραμμή οριοθέτησης του δρόμου και είναι η γραμμή οριοθέτησης.
- 2) Η κλίση με βάση την κατασκευή του έργου είναι 0.45%.
- 3) Η κατασκευή του έργου είναι σύμφωνα με τις προδιαγραφές του ΕΠΧΩ.

**ΕΘΝΙΚΟ ΤΥΠΟΓΡΑΦΕΙΟ**  
 Για τεχνικούς λόγους στο σχεδιάγραμμα,  
 έγινε σμίκρυνση, κατά ποσοστό **79%**

Αριθμ. 1354

(3)

Κήρυξη έκτασης ως αναδασωτέας εμβαδού 634,83 τ.μ., στη θέση «Μπεσκάκι» περιφέρειας Δήμου Αγίων Θεοδώρων του Νομού Κορινθίας, λόγω εκχέρσωσης.

Ο ΓΕΝΙΚΟΣ ΓΡΑΜΜΑΤΕΑΣ  
ΠΕΡΙΦΕΡΕΙΑΣ ΠΕΛΟΠΟΝΝΗΣΟΥ

Έχοντας υπόψη:

1. Τις διατάξεις:

α) Του ν. 2503/1997 «Διοίκηση, οργάνωση, στελέχωση της Περιφέρειας, ρύθμιση θεμάτων για την Τοπική Αυτοδιοίκηση και άλλες διατάξεις».

β) Του ν. 3200/1955 «Περί διοικητικής αποκέντρωσης» όπως τροποποιήθηκε και συμπληρώθηκε με το ν.δ. 532/1970 και μεταγενέστερες διατάξεις.

γ) Της παρ. 1 του άρθρου 24 και της παρ. 3 του άρθρου 117 του Συντάγματος της χώρας μας.

δ) Του ν. 998/1979 «Περί προστασίας των δασών και των δασικών εν γένει εκτάσεων της χώρας» και συγκεκριμένα των άρθρων 38 και 41, σε συνδυασμό με το άρθρο 3 παρ. 1 του ιδίου νόμου, όπως τροποποιήθηκε με το ν. 3208/2003 «Περί προστασίας των δασικών οικοσυστημάτων, κατάρτισης δασολογίου, ρύθμισης εμπραγμάτων δικαιωμάτων επί δασών και δασικών εν γένει εκτάσεων και άλλες διατάξεις».

2. Τις υπ' αριθμ. α) 160417/1180/8.7.1980, β) 182447/3049/24.8.1980 διαταγές του Υπουργείου Γεωργίας.

3. Την υπ' αριθμ. 5347/7.4.2006 απόφαση Γενικής Γραμματέας Περιφέρειας Πελοποννήσου, περί ορισμού Αναπληρωτή Διευθυντή στη Διεύθυνση Δασών Νομού Κορινθίας.

4. Την υπ' αριθμ. 1965/5.5.2009 πρόταση του Δασαρχείου Κορίνθου μετά την από 30.3.2009 Έκθεση Αυτοψίας - Βεβαίωση Παράβασης του Δασολόγου Δασαρχείου Κορίνθου Γεωργίου Μπλάνου, σύμφωνα με την οποία η αναφερόμενη στο θέμα έκταση μετά το έτος 1972 εκχερσώθηκε παράνομα και χωρίς την άδεια της αρμόδιας Δασικής Αρχής, από τον Δημήτριο Γκορτζογλαίο, κάτοικο Πειραιά Νομού Αττικής, ενώ καλυπτόταν από δασική δενδρώδη βλάστηση, με συγκόμωση να υπερβαίνει τα

ενενήντα εκατοστά (0,90) και συνεπώς επιβάλλεται η κήρυξή της ως αναδασωτέας, αποφασίζουμε:

Κηρύσσουμε ως αναδασωτέα τη δημοτική δασική έκταση κατά την έννοια του ν. 998/1979 (παρ. 1 άρθρου 3) όπως τροποποιήθηκε με το ν. 3208/2003, η οποία βρίσκεται στη θέση «Μπεσκάκι» περιφέρειας Δήμου Αγίων Θεοδώρων του Νομού Κορινθίας, όπως αυτή αποτυπώνεται στο από 4.7.2008 συνημμένο τοπογραφικό διάγραμμα κλίμακας 1:300 με τα στοιχεία Α, Β, Γ, Δ, Ε, Α εμβαδού 634,83 τ.μ., εντοπίζεται σε Απόσπασμα του υπ' αριθμ. 424 197 Ορθοφωτοχάρτη έτους 1996-7 με κλίμακα 1:5000, οριοθετείται με τη χρήση συντεταγμένων στο Ε.Γ.Σ.Α. '87, ως εξής:

Σημείο Α: χ=425073.0285 ψ=4199922.2572

Σημείο Β: χ=425053.8256 ψ=4199938.2651

Σημείο Γ: χ=425074.0652 ψ=4199955.3708

Σημείο Δ: χ=425086.2882 ψ=4199944.9674

Σημείο Ε: χ=425090.9002 ψ=4199937.6575

και συνορεύει:

Βόρεια: Με δάσος σύμφωνα με το προσωρινό Δασικό Κτηματολόγιο περιοχής Αγίων Θεοδώρων και εν μέρει με αγροτική έκταση.

Νότια: Με οδό και δάσος σύμφωνα με το προσωρινό Δασικό Κτηματολόγιο περιοχής Αγίων Θεοδώρων.

Ανατολικά: Με δάσος σύμφωνα με το προσωρινό Δασικό Κτηματολόγιο περιοχής Αγίων Θεοδώρων και εν μέρει με αγροτική έκταση.

Δυτικά: Με οδό,

όπου σύνταξε ο εργοδηγός του Δασαρχείου Κορίνθου Δημήτριος Βασιλόπουλος και θεώρησε ο Δασάρχης, με σκοπό την επανεγκατάσταση με φυσική ή τεχνητή αναγέννηση της δασικής βλάστησης που καταστράφηκε από την εκχέρσωση.

Η απόφαση αυτή να δημοσιευθεί στην Εφημερίδα της Κυβερνήσεως.

Τρίπολη, 17 Ιουλίου 2009

Ο Γενικός Γραμματέας Περιφέρειας  
ΝΙΚΟΛΑΟΣ Κ. ΑΓΓΕΛΟΠΟΥΛΟΣ



Αριθμ. 1413

(4)

Κήρυξη έκτασης ως αναδασωτέας εμβαδού 398,90 τ.μ., στη θέση «Γλυκιά Ζωή» περιφέρειας Δήμου Αγίων Θεοδώρων του Νομού Κορινθίας, λόγω εκχέρσωσης.

Ο ΓΕΝΙΚΟΣ ΓΡΑΜΜΑΤΕΑΣ  
ΠΕΡΙΦΕΡΕΙΑΣ ΠΕΛΟΠΟΝΝΗΣΟΥ

Έχοντας υπόψη:

1. Τις διατάξεις :

α) Του ν. 2503/1997 «Διοίκηση, οργάνωση, στελέχωση της Περιφέρειας, ρύθμιση θεμάτων για την Τοπική Αυτοδιοίκηση και άλλες διατάξεις».

β) Του ν. 3200/1955 «Περί διοικητικής αποκέντρωσης» όπως τροποποιήθηκε και συμπληρώθηκε με το ν.δ. 532/1970 και μεταγενέστερες διατάξεις.

γ) Της παρ. 1 του άρθρου 24 και της παρ. 3 του άρθρου 117 του Συντάγματος της χώρας μας.

δ) Του ν. 998/1979 «Περί προστασίας των δασών και των δασικών εν γένει εκτάσεων της χώρας» και συγκεκριμένα των άρθρων 38 και 41, σε συνδυασμό με τις παρ. 1 και 3α άρθρου 3 του ίδιου νόμου, όπως τροποποιήθηκε με το ν. 3208/2003 «Περί προστασίας των δασικών οικοσυστημάτων, κατάρτισης δασολογίου, ρύθμισης εμπραγμάτων δικαιωμάτων επί δασών και δασικών εν γένει εκτάσεων και άλλες διατάξεις».

2. Τις υπ' αριθμ. α) 160417/1180/8.7.1980, β) 182447/3049/24.8.1980 διαταγές του Υπουργείου Γεωργίας.

3. Την υπ' αριθμ. 5347/7.4.2006 απόφαση Γενικής Γραμματέας Περιφέρειας Πελοποννήσου, ορισμού Αναπληρωτή Διευθυντή στη Διεύθυνση Δασών Νομού Κορινθίας.

4. Την υπ' αριθμ. 1777/14.5.2009 πρόταση του Δασαρχείου Κορίνθου μετά την από 28.1.2009 Έκθεση Φωτοερμηνείας της δασολόγου Βασιλικής Κουλού και την από 6.4.2009 Έκθεση Αυτοψίας της δασοπόνου Θέης Μακρή, σύμφωνα με τις οποίες η αναφερόμενη στο θέμα έκταση, το χρονικό διάστημα μεταξύ των ετών 1960-1987 εκχερσώθηκε παράνομα και χωρίς την άδεια της αρμόδιας Δασικής Αρχής, από τον Δημήτριο Μερακλή του Στεφάνου, κάτοικο Αθηνών, ενώ καλυπτόταν από δάσος Χαλεπίου Πεύκης με υπόροφο αείφυλλα πλα-

τύφυλλα και με συγκόμωση να υπερβαίνει τα πενήντα εκατοστά (0.50) και συνεπώς επιβάλλεται η κήρυξη της ως αναδασωτέας, αποφασίζουμε:

Κηρύσσουμε ως αναδασωτέα τη δημόσια δασική έκταση κατά την έννοια του ν. 998/1979 (παρ. 1 άρθρου 3) όπως τροποποιήθηκε με το ν. 3208/2003, η οποία βρίσκεται στη θέση «Γλυκιά Ζωή» περιφέρειας Δήμου Αγίων Θεοδώρων του Νομού Κορινθίας, όπως αυτή αποτυπώνεται στο από 26.2.2009 συνημμένο τοπογραφικό διάγραμμα κλίμακας 1:200 με τα στοιχεία Α, Β, Γ, Δ, Ε, Ζ, Η, Θ, Α εμβαδού 398,90 τ.μ., εντοπίζεται σε Απόσπασμα των υπ' αριθ. 416 194, 416 197 Ορθοφωτοχαρτών έτους 1996-7 με κλίμακα 1:10.000, οριοθετείται με τη χρήση συντεταγμένων στο Ε.Γ.Σ.Α. '87, ως εξής:

Σημείο Α: χ=416969.3410 ψ=4197370.4083

Σημείο Β: χ=416971.7852 ψ =4197369.8831

Σημείο Γ: χ=416971.3156 ψ=4197367.4276

Σημείο Δ: χ=416987.3041 ψ=4197364.7870

Σημείο Ε: χ=416983.2845 ψ=4197339.6058

Σημείο Ζ: χ=416978.2347 ψ=4197340.3195

Σημείο Η : χ=416979.0288 ψ=4197347.0730

Σημείο Θ: χ=416965.3210 ψ=4197349.3892

και συνορεύει:

Βόρεια: Με οικία.

Νότια: Με δάσος.

Ανατολικά: Με οδό.

Δυτικά: Με δάσος (σύμφωνα με το Δασικό Κτηματολόγιο περιοχής Αγίων Θεοδώρων),


όπου σύνταξε η δασοπόνος του Δασαρχείου Κορίνθου Θέη Μακρή και θεώρησε ο Δασάρχης, με σκοπό την επανεγκατάσταση με φυσική ή τεχνητή αναγέννηση της δασικής βλάστησης που καταστράφηκε από την εκχέρσωση.

Η απόφαση αυτή να δημοσιευθεί στην Εφημερίδα της Κυβερνήσεως.

Τρίπολη, 17 Ιουλίου 2009

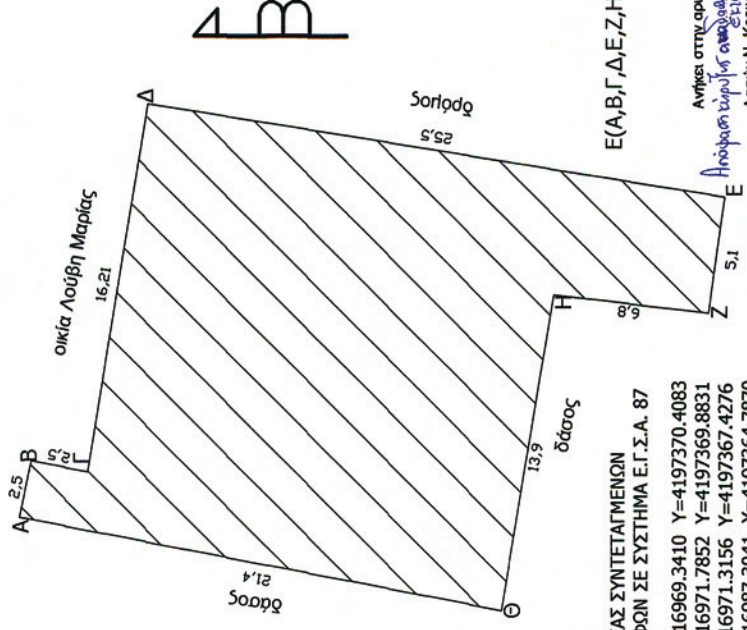
Ο Γενικός Γραμματέας Περιφέρειας  
ΝΙΚΟΛΑΟΣ Κ. ΑΓΓΕΛΟΠΟΥΛΟΣ

ΑΠΟΣΠΑΣΜΑ ΕΚ ΤΩΝ 416\_194 & 416\_197 ΟΡΘΟΦΩΤΟΧΑΡΤΩΝ  
 (Φωτογραμμετρικό υπόβαθρο από ορθοφωτοαerial α/φ  
 έτους 1996-1997)  
 ΚΛΙΜΑΚΑ 1:10.000



**ΕΘΝΙΚΟ ΤΥΠΟΓΡΑΦΕΙΟ**  
 Για τεχνικούς λόγους στο σχεδιάγραμμα,  
 έγινε σμίκρυνση, κατά ποσοστό **61%**

Ανήκει στο αριθμ. ....1333/14.05.2009 Έγγραφο του Δασαρχείου Κορίνθου  
 ΤΟΠΟΓΡΑΦΙΚΟ ΔΙΑΓΡΑΜΜΑ ΚΛΙΜΑΚΑΣ 1:200 ΣΤΗΝ ΘΕΣΗ ΓΛΥΚΕΙΑ ΣΩΗ  
 ΔΗΜΟΥ ΑΓ.ΘΕΟΔΩΡΩΝ ΣΤΟ ΟΠΟΙΟ ΦΑΙΝΕΤΑΙ  
 ΚΑΤΑΛΗΨΗ ΔΗΜΟΣΙΑΣ ΔΑΣΙΚΗΣ ΕΚΤΑΣΗΣ & ΚΑΤΑΣΚΕΥΗ ΑΥΧΑΙΡΕΤΩΝ  
 ΚΤΙΣΜΑΤΩΝ ΑΠΟ ΤΟΝ ΜΕΡΑΚΛΗ ΔΗΜΗΤΡΙΟ ΤΟΥ ΣΤΕΦΑΝΟΥ



Ε(Α,Β,Γ,Δ,Ε,Ζ,Η,Θ,Α)=398,90 Τ.μ.

Ανήκει στην οφθαλμ. 1413/14-7-2009  
 Αποφασιστική απόφαση της Διεύθυνσης  
 Δασών Ν. Κορίνθου

- ΠΙΝΑΚΑΣ ΣΥΝΤΕΤΑΓΜΕΝΩΝ  
 ΚΟΡΥΦΩΝ ΣΕ ΣΥΣΤΗΜΑ Ε.Γ.Σ.Α. 87
- Α Χ=416969,3410 Υ=4197370,4083
  - Β Χ=416971,7852 Υ=4197369,8831
  - Γ Χ=416971,3156 Υ=4197367,4276
  - Δ Χ=416987,3041 Υ=4197364,7870
  - Ε Χ=416983,2845 Υ=4197339,6058
  - Ζ Χ=416978,2347 Υ=4197340,3195
  - Η Χ=416979,0288 Υ=4197347,0730
  - Θ Χ=416965,3210 Υ=4197349,3892

Κορίνθος 26-02-2009  
 Η συντάκτρια  
 Ελέη Μακρή  
 Δασοπόνος

Κορίνθος 6-2-2009  
 Ο Διευθ. Δασών  
 Παναγιώτης Δεσλιάνης  
 Δασολόγος

Κορίνθος 6-2-2009  
 Ο Γ.Γ.Π.  
 Νίκ. Αυγερόπουλος

