



ΕΦΗΜΕΡΙΣ ΤΗΣ ΚΥΒΕΡΝΗΣΕΩΣ

ΤΗΣ ΕΛΛΗΝΙΚΗΣ ΔΗΜΟΚΡΑΤΙΑΣ

ΤΕΥΧΟΣ ΤΕΤΑΡΤΟ

Αρ. Φύλλου 511

18 Νοεμβρίου 2009

ΠΕΡΙΕΧΟΜΕΝΑ

ΑΠΟΦΑΣΕΙΣ

- Κήρυξη ως αναδασωτέας, δημόσιας εποικιστικής δασικής έκτασης εμβαδού 215395,93 τ.μ. στη δασική θέση «Μοναστήρι», της περιοχής του οικισμού Αετοχωρίου του Δήμου Τραϊανούπολης Ν. Έβρου..... 1
- Έγκριση καθορισμού οριοθέτησης τμήματος του χειμάρρου «ΑΪ ΓΙΑΝΝΗ» στην περιοχή Αρτίμες Ψαθόπυργου του Δήμου Ρίου Ν. Αχαΐας..... 2
- Επικύρωση καθορισμού οριογραμμών τμήματος υδατορέματος στην ιδιοκτησία Νικολάου και Δημητρίου Σβεντζούρη στην παραλία Αγίου Νικολάου στα λουτρά Αιδηψού Ν. Ευβοίας..... 3
- Καθορισμός χρήσης παραχωρούμενου ακινήτου στο αγρ/μα «Φτελιά-Γαλιάννα»..... 4

ΑΠΟΦΑΣΕΙΣ

- Αριθμ. 18293/873 (1)
Κήρυξη ως αναδασωτέας, δημόσιας εποικιστικής δασικής έκτασης εμβαδού 215395,93 τ.μ. στη δασική θέση «Μοναστήρι», της περιοχής του οικισμού Αετοχωρίου του Δήμου Τραϊανούπολης Ν. Έβρου.

Ο ΓΕΝΙΚΟΣ ΓΡΑΜΜΑΤΕΑΣ ΠΕΡΙΦΕΡΕΙΑΣ ΑΝΑΤΟΛΙΚΗΣ ΜΑΚΕΔΟΝΙΑΣ - ΘΡΑΚΗΣ

Έχοντας υπόψη:

1. Του άρθρου 117 παρ. 3 του Συντάγματος της χώρας.
2. Τις διατάξεις των αρθρ. 38 παρ.2 και 41 παρ. 1 του Ν. 998/1979 «περί προστασίας των δασών και δασικών εν γένει εκτάσεων της Χώρας».
3. Τις διατάξεις του αρθρ. 61 παρ. 1 του Ν.Δ. 86/69 «περί Δασικού Κώδικος», όπως αντικαταστάθηκε με την παρ. 1 του άρθρου 2, Ν.Δ. 996/1971 (ΦΕΚ Α 192).
4. Τις διατάξεις του αρθρ. 120 του Ν. 1892/1990 «για τον εκσυγχρονισμό και την ανάπτυξη και άλλες διατάξεις».
5. Τις διατάξεις των άρθρων 4 παρ. 7 και 6 παρ. 7 του Ν. 2240/94 «περί Διοικητικής Αποκέντρωσης».

6. Τις διατάξεις του Ν. 2503/97 «Διοίκηση, οργάνωση, στελέχωση της περιφέρειας, ρύθμιση θεμάτων για την τοπική αυτοδιοίκηση και άλλες διατάξεις».

7. Την αριθ. 2439/16-4-2009 (ΦΕΚ 839/Β'/9-5-2009) απόφαση του Γενικού Γραμματέα Περιφέρειας Ανατολικής Μακεδονίας Θράκης «περί εξουσιοδότησης προς υπογραφή «Με εντολή Γενικού Γραμματέα» αποφάσεων, εγγράφων και άλλων πράξεων στον Γενικό Διευθυντή, στους Προϊσταμένους Διευθύνσεων, Τμημάτων και Γραφείων των Υπηρεσιών της Περιφέρειας Ανατολικής Μακεδονίας και Θράκης».

8. Τις διαταγές του Υπουργείου Γεωργίας: α) 160417/1180/8-7-80, β) 182447/3049/24-9-80, γ) 10582/539/13-2-76, δ) 215696/1451/9-5-77, ε) 154659/24-5-82, στ) 78001/4408/16-7-91, ζ) 85144/1468/9-10-92, η) 92428/4484/Νοεμ. 93, θ) 131240/20-5-91 και ι) 96186/3332/27-11-92.

9. Την αριθ. 7617/5-10-2009 αναφορά εισήγησης του Δασαρχείου Αλεξανδρούπολης «περί κηρύξεως αναδασώσεως της αναφερόμενης στο θέμα έκτασης».

10. Την αριθ. 2913/6-10-2009 σύμφωνη γνώμη της Δ/νσης Δασών Έβρου, αποφασίζουμε:

Κηρύσσουμε ως αναδασωτέα, δημόσια εποικιστική δασική έκταση, με σκοπό τη φυσική και τεχνητή αναδάσωση και την δια μέσου αυτής αποκατάσταση της καταστραφείσης από πυρκαγιά δασικής βλάστησης (Δάσος με σύνθεση βλάστησης αποτελούμενη από τα είδη Τραχεία Πεύκη, Χνοώδη Δρυ, Πρίνο, Φυλίκι), εμβαδού 215395,93 τ.μ. που βρίσκεται στη δασική θέση «Μοναστήρι», της περιοχής του Αετοχωρίου Δήμου Τραϊανούπολης Ν. Έβρου και προσδιορίζεται από τα στοιχεία Ε1:(1, 2 3,....., 20, 21, 1) εμβαδού 111669,06 τ.μ., Ε2:(1, 2, 23, 1) εμβαδού 98625,62 τ.μ. Ε3:(1, 2, 5, 6, 1) εμβαδού 5101,25 τ.μ. όπως φαίνονται στο συνημμένο τοπογραφικό διάγραμμα κλίμακας 1:10000 και συνορεύει με:

Ανατολικά: Δάσος-Αγροί.

Δυτικά: Δάσος-Αγροί.

Βόρεια: Δάσος-Αγροί.

Νότια: Δάσος-Αγροί

Η απόφαση αυτή να δημοσιευθεί στην Εφημερίδα της Κυβερνήσεως.

Κομοτήνη, 30 Οκτωβρίου 2009

Με εντολή Γενικού Γραμματέα Περιφέρειας
Ο Γενικός Διευθυντής
ΛΑΖΑΡΟΣ ΤΣΙΑΚΜΑΚΙΔΗΣ

ΑΝΗΚΕΙ ΣΤΗΝ ΥΠ ΑΡΙΘΜ. 18293/873/30.10.2009 ΑΠΟΦΑΣΗ ΚΗΡΥΞΗΣ ΑΝΑΔΑΣΩΤΕΑΣ ΕΚΤΑΣΗΣ

ΤΟΠΟΓΡΑΦΙΚΟ ΔΙΑΓΡΑΜΜΑ

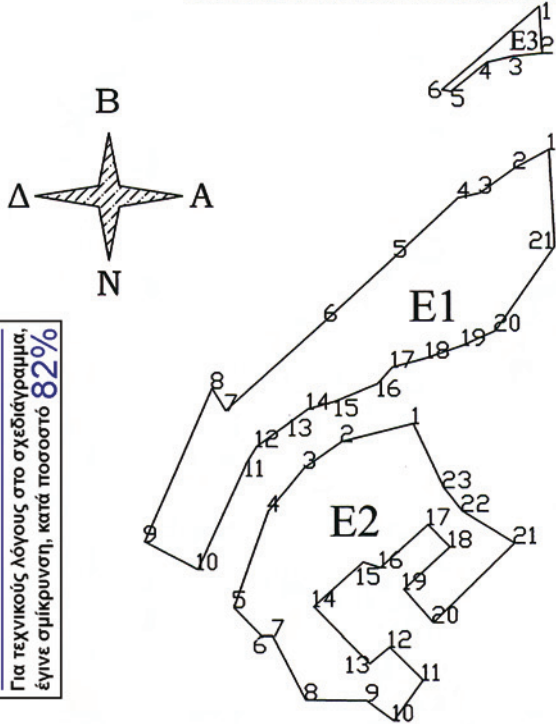
ΠΕΡΙΟΧΗ: ΑΕΤΟΧΩΡΙ ΔΗΜΟΥ ΤΡΙΑΝΟΥΠΟΛΗΣ

ΔΑΣΙΚΗ ΘΕΣΗ: ΜΟΝΑΣΤΗΡΙ

ΕΜΒΑΔΟ ΑΝΑΔΑΣΩΤΕΑΣ ΕΚΤΑΣΗΣ :

E1 (1,2,3,.....,20,21,1) = 111669,06 τ.μ. , E2(1,2,.....,23,1)= 98625,62 τ.μ. , E3(1,2,.....,5,6)= 5101,25τ.μ.
ΣΥΣΤΗΜΑ ΣΥΝΤΕΤΑΓΜΕΝΩΝ ΕΓΣΑ 87 ΚΛΙΜΑΚΑΣ 1 : 10000

ΠΙΝΑΚΕΣ ΣΥΝΤΕΤΑΓΜΕΝΩΝ



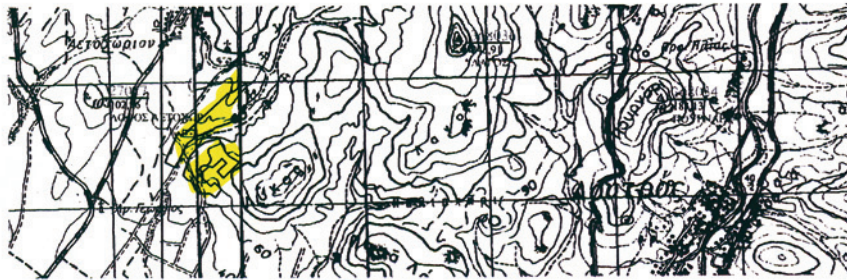
ΕΘΝΙΚΟ ΤΥΠΟΓΡΑΦΕΙΟ
Για τεχνικούς λόγους στο σχεδιάγραμμα, έγινε σμίκρυνση, κατά ποσοστό 82%

E2		E1	
1.X=668472,761 Y=4528286,053		1.X=668692,637 Y=4528728,257	
2.X=668357,586 Y=4528257,120		2.X=668636,469 Y=4528697,695	
3.X=668296,682 Y=4528214,927		3.X=668581,185 Y=4528657,544	
4.X=668238,189 Y=4528145,006		4.X=668545,768 Y=4528649,773	
5.X=668182,665 Y=4527990,276		5.X=668443,601 Y=4528554,692	
6.X=668226,642 Y=4527945,566		6.X=668331,528 Y=4528452,301	
7.X=668245,317 Y=4527945,177		7.X=668169,889 Y=4528306,642	
8.X=668298,889 Y=4527841,468		8.X=668147,585 Y=4528342,506	
9.X=668397,524 Y=4527840,250		9.X=668038,617 Y=4528095,731	
10.X=668441,121 Y=4527807,704		10.X=668125,000 Y=4528051,375	
11.X=668488,477 Y=4527873,775		11.X=668203,837 Y=4528224,002	
12.X=668434,137 Y=4527927,323		12.X=668219,513 Y=4528249,128	
13.X=668402,677 Y=4527900,410		13.X=668274,464 Y=4528288,495	
14.X=668312,471 Y=4527992,249		14.X=668303,247 Y=4528309,115	
15.X=668391,773 Y=4528062,711		15.X=668346,216 Y=4528320,895	
16.X=668420,081 Y=4528054,437		16.X=668415,168 Y=4528349,835	
17.X=668496,595 Y=4528123,230		17.X=668439,392 Y=4528376,904	
18.X=668531,644 Y=4528087,433		18.X=668504,976 Y=4527966,335	
19.X=668457,736 Y=4528019,649		19.X=668495,365 Y=4528392,201	
20.X=668504,976 Y=4527966,335		20.X=668553,602 Y=4528412,747	
21.X=668636,258 Y=4528093,518		21.X=668605,674 Y=4528436,718	
22.X=668551,830 Y=4528145,460		22.X=668701,594 Y=4528572,321	
23.X=668521,971 Y=4528183,470			

E3	
1.X=668677,180 Y=4528960,050	
2.X=668681,956 Y=4528884,703	
3.X=668635,141 Y=4528879,454	
4.X=668592,867 Y=4528870,001	
5.X=668535,059 Y=4528822,583	
6.X=668520,190 Y=4528825,318	

ΧΑΡΤΗΣ ΠΕΡΙΟΧΗΣ ΜΕ ΚΛΙΜΑΚΑ 1:50000, ΟΠΟΥ ΦΑΙΝΕΤΑΙ Η ΕΚΤΑΣΗ ΠΟΥ ΚΥΡΗΣΤΕΤΑΙ ΑΝΑΔΑΣΩΤΕΑ ΜΕ ΤΗΝ ΥΠ ΑΡΙΘΜ. 18293/873..... ΑΠΟΦΑΣΗ ΓΕΝΙΚΟΥ Δ/ΝΤΗ ΠΕΡΙΦΕΡΕΙΑΣ ΑΝ. ΜΑΚ.& ΘΡΑΚΗΣ

ΘΕΣΗ ΕΚΤΑΣΗΣ



Ο ΣΥΝΤΑΚΤΗΣ
ΑΛΕΞ/ΠΟΛΗ 05-10-2009



Ο ΔΙΕΥΘΥΝΤΗΣ ΔΑΣΩΝ
Ν.ΕΒΡΟΥ
ΑΛΕΞ/ΠΟΛΗ 19-10-2009

Ο ΔΙΕΥΘΥΝΤΗΣ ΔΙΕΥΘΥΝΤΗΣ
ΠΕΡΙΦΕΡΕΙΑΣ ΑΝ. ΜΑΚ. & ΘΡΑΚΗΣ
ΚΟΜΟΤΗΝΗ 10-10-2009

ΠΙΣΤΟΛΑΣ ΓΕΩΡΓΙΟΣ
ΔΑΣΟΛΟΓΟΣ
ΜΕ Β ΒΑΘΜΟ

Δραματίζης Πασχάλης
Γεωτεχνικός με Α βαθμό

ΠΡΩΤΟΣ ΠΑΛΑΤΣΟΥΔΗΣ
Γεωτεχνικός Δασολόγος
με Α βαθμό



ΒΑΓΓΕΛΗΣ
Γεωτεχνικός (Δασολόγος)
με βαθμό Α'

Αριθμ. 60476/6333

(2)

Έγκριση καθορισμού οριοθέτησης τμήματος του χειμάρρου «ΑΪ ΓΙΑΝΝΗ» στην περιοχή Αρτίμες Ψαθόπυργου του Δήμου Ρίου Ν. Αχαΐας.

Ο ΓΕΝΙΚΟΣ ΓΡΑΜΜΑΤΕΑΣ
ΠΕΡΙΦΕΡΕΙΑΣ ΔΥΤΙΚΗΣ ΕΛΛΑΔΑΣ

Έχοντας υπόψη:

1. Το Ν. 3200/55 περί διοικητικής αποκέντρωσης, όπως τροποποιήθηκε και συμπληρώθηκε μεταγενέστερα.

2. Τις διατάξεις του Π.Δ. 39/83 περί μεταβιβάσεως αρμοδιοτήτων του Υπουργού Δημ. Έργων στις Περιφερειακές Υπηρεσίες.

3. Τις διατάξεις του άρθρου 66 του Ν. 1622/86 «περί Τοπικής Αυτοδιοίκησης, Περιφερειακής Ανάπτυξης και δημοκρατικού προγραμματισμού» όπως αντικαταστάθηκε με τις διατάξεις της παρ.5 του άρθρου 33 του Ν. 1832/89.

4. Τις διατάξεις του Ν. 2503/97 «Διοίκηση, οργάνωση, στελέχωση της Περιφέρειας, ρύθμιση θεμάτων για την Τοπική Αυτοδιοίκηση και άλλες διατάξεις».

5. Την 33/98 εγκύκλιο του ΥΠΕΧΩΔΕ «Αστυνόμευση ρεμάτων και συντήρηση αντιπλ/κών έργων».

6. Το Ν. 3010/2002 «Εναρμόνιση του Ν. 1650/86 με τις οδηγίες 97/11 Ε.Ε. & 96/61 Ε.Ε.» και ειδικότερα τις διατάξεις του άρθρου 5 αυτού «Διαδικασία οριοθέτησης και ρυθμίσεις θεμάτων για τα υδατορέματα» καθώς και τις ισχύουσες διατάξεις της υπ' αριθμ. 3046/304/3-2-89 απόφασης του αναπληρωτή Υπουργού Υ.Π.Ε.Χ.Ω.Δ.Ε. και ειδικότερα του άρθρου 6 αυτής σχετικά με τη δόμηση κοντά στα ρέματα.

7. Την αρ. 9622/2-9-2002 απόφαση του Γεν. Γραμματέα Περιφέρειας Δυτικής Ελλάδας «περί αναθέσεως μέρους των αρμοδιοτήτων Γεν. Γραμματέα στο Διευθυντή Δημοσίων Έργων».

8. Το αρ. 11278/2005 (Φ.Ε.Κ 1434/18-10-2005, τ. Β΄) Απόφαση του Γεν. Γραμματέα Περιφέρειας Δυτικής Ελλά-

δας «περί αναθέσεως μέρους των αρμοδιοτήτων Γεν. Γραμματέα στον Γεν. Διευθυντή ΠΔΕ».

9. Το από 24/07/09 απόσπασμα από το πρακτικό αρ. 12/09 της συνεδρίασης του Δημοτικού Συμβουλίου του Ρίου Ν. Αχαΐας (αρ. απόφασης 256/2009).

10. Το με αρ. πρωτ. Η 6183/6-10-09 έγγραφο της Δ.Τ.Υ.Ν. Αχαΐας με το οποίο μας διαβίβασε την από Μαρτίου 2009 Τεχνική Έκθεση Υδρολογικής -Υδραυλικής μελέτης και Περιβαλλοντικών στοιχείων που συντάχθηκαν από την ΜΕΔΕ Β. Χριστόπουλος -Α. Αλεβίζος - Η. Κέντρος Ε.Ε. και το από Σεπτεμβρίου 2009 Τοπογραφικό Διάγραμμα στο οποίο σημειώνονται με μπλε γραμμή (γραμμή οριοθέτησης) που καθορίζεται από τους αριθμούς 1, 2, 3, 17, 18,19 και κόκκινη γραμμή (γραμμή πλημμύρας) οι οριογραμμές καθορισμού της οριοθέτησης τμήματος του χειμάρρου «ΑΪ ΓΙΑΝΝΗ» στην περιοχή Αρτίμες Ψαθόπυργου του Δήμου Ρίου Ν. Αχαΐας, όπως τα παραπάνω ελέγχθηκαν και θεωρήθηκαν από την υπόψη υπηρεσία Δ.Τ.Υ.Ν. Αχαΐας, αποφασίζουμε:

Εγκρίνουμε τον καθορισμό των οριογραμμών του τμήματος του χειμάρρου «ΑΪ ΓΙΑΝΝΗ» στην περιοχή Αρτίμες Ψαθόπυργου του Δήμου Ρίου Ν. Αχαΐας που φαίνονται στο Τοπογραφικό Διάγραμμα με μπλε και κόκκινη γραμμή και σημειώνονται με τους αριθμούς που αναγράφονται στην παραπάνω παρ. 10, όπως αυτές καθορίστηκαν από την Υδρολογική - Υδραυλική μελέτη που συντάχθηκε από την ΜΕΔΕ Β. Χριστόπουλος - Α. Αλεβίζος- Η. Κέντρος Ε.Ε., ελέγχθηκαν και θεωρήθηκαν από την Δ.Τ.Υ.Ν. Αχαΐας.

Η απόφαση αυτή να δημοσιευθεί στην Εφημερίδα της Κυβερνήσεως.

Πάτρα, 30 Οκτωβρίου 2009

Με εντολή Γενικού Γραμματέα Περιφέρειας
Ο Γενικός Διευθυντής
Δ. ΠΑΝΑΓΙΩΤΟΠΟΥΛΟΣ

Αριθμ. οικ. 98979/9667 (3)
Επικύρωση καθορισμού οριογραμμών τμήματος υδατορέματος στην ιδιοκτησία Νικολάου και Δημητρίου Σβεντζούρη στην παραλία Αγίου Νικολάου στα λουτρά Αιδηψού Ν. Ευβοίας.

Ο ΓΕΝΙΚΟΣ ΓΡΑΜΜΑΤΕΑΣ ΠΕΡΙΦΕΡΕΙΑΣ
ΣΤΕΡΕΑΣ ΕΛΛΑΔΑΣ

Έχοντας υπόψη:

1. Τις διατάξεις του άρθρου 6 του Ν. 880/1979 (ΦΕΚ 58Α), όπως τροποποιήθηκε με το άρθρο 5 του Ν. 3010/2002 (ΦΕΚ 91Α).

2. Τις διατάξεις του Π.Δ. 63/2005 (ΦΕΚ 98Α) «Κυβέρνηση και Κυβερνητικά όργανα».

3. Τις διατάξεις του Ν. 1622/1986 (ΦΕΚ 92Α) «Τοπική Αυτοδιοίκηση - Περιφερειακή Ανάπτυξη και δημοκρατικός προγραμματισμός».

4. Τις διατάξεις του Ν. 2503/1997 (ΦΕΚ 107Α) «Διοίκηση, οργάνωση, στελέχωση της Περιφέρειας, ρύθμιση θεμάτων για την τοπική αυτοδιοίκηση και άλλες διατάξεις».

5. Την αρ. 3009/11-11-2004 απόφαση του Γενικού Γραμματέα Περιφέρειας Στερεάς Ελλάδας με την οποία ορίζεται η υπηρεσία μας αρμόδια για τα θέματα οριοθέτησης των υδατορεμάτων.

6. Την αρ. 11090/1073/11-2-09 (ΦΕΚ 346/Β) απόφαση του Γενικού Γραμματέα Περιφέρειας Στερεάς Ελλάδας με την οποία εγκρίθηκε η εξακολούθηση ισχύος της αρ. 2909/31-5-2007 (ΦΕΚ 993Β) απόφασης για «Παροχή εξουσιοδότησης του δικαιώματος υπογραφής «Με εντολή Γενικού Γραμματέα Περιφέρειας Στερεάς Ελλάδας» στον Γενικό Διευθυντή της Περιφέρειας, στον Προϊστάμενο της Δ/νσης Περιβάλλοντος και Χωροταξίας και στους Προϊσταμένους των Τμημάτων αυτής».

7. Την αρ. 1049/Φ. 110.7/2-2-09 απόφαση της Δ/νσης Τεχνικών Υπηρεσιών Ν. Α. Ευβοίας, με την οποία διαβιβάστηκε στη Δ/ση ΠΕΧΩ Περιφέρειας Στερεάς Ελλάδας η μελέτη οριοθέτησης τμήματος υδατορέματος στην ιδιοκτησία Νικολάου και Δημητρίου Σβεντζούρη στην παραλία Αγίου Νικολάου στα λουτρά Αιδηψού Ν. Ευβοίας, με βάση την οποία παρήλθε άπρακτη η προθεσμία των 30 ημερών για τη γνωμοδότηση του Δήμου Αιδηψού.

8. Την αρ. 33280/1744/14-5-2009 απόφαση της Δ/νσης Δημοσίων Έργων Περιφέρειας Στερεάς Ελλάδας με την οποία εγκρίθηκε η υδραυλική μελέτη της τεχνικής έκθεσης με βάση την οποία καθορίστηκαν οι γραμμές οριοθέτησης τμήματος υδατορέματος στην ιδιοκτησία Νικολάου και Δημητρίου Σβεντζούρη στην παραλία Αγίου Νικολάου στα λουτρά Αιδηψού Ν. Ευβοίας, αποφασίζουμε:

Επικυρώνουμε τον καθορισμό των οριογραμμών τμήματος υδατορέματος στην ιδιοκτησία Νικολάου και Δημητρίου Σβεντζούρη στην παραλία Αγίου Νικολάου στα λουτρά Αιδηψού Ν. Ευβοίας, με τις συντεταγμένες των κορυφών των πολυγωνικών τους γραμμών, όπως αυτές σημειώνονται με μπλε γραμμές στο θεωρημένο από την Δ/ση Τεχνικών Υπηρεσιών Ν. Α. Ευβοίας τοπογραφικό διάγραμμα κλίμακας 1:200 που συνοδεύει την παρούσα και αποτελεί αναπόσπαστο μέρος αυτής.

Η ισχύς της παρούσας αρχίζει από τη δημοσίευσή της στην Εφημερίδα της Κυβερνήσεως.

Η παρούσα απόφαση με το συνημμένο της τοπογραφικό διάγραμμα να δημοσιευθεί στην Εφημερίδα της Κυβερνήσεως.

Λαμία, 5 Νοεμβρίου 2009

Με εντολή Γενικού Γραμματέα Περιφέρειας
Ο Γενικός Διευθυντής
ΠΑΝ. ΕΥΜΟΡΦΟΠΟΥΛΟΣ

Αριθμ. 12243

(4)

Καθορισμός χρήσης παραχωρούμενου ακινήτου στο αγρ/μα «Φτελιά-Γαλιάνα».

Ο ΝΟΜΑΡΧΗΣ ΚΟΖΑΝΗΣ

Έχοντας υπόψη:

1. Το Ν. 1512/11-1-1985 (ΦΕΚ 4Α) για την τροποποίηση και συμπλήρωση πολεοδομικών διατάξεων κ.λ.π. κι ειδικότερα το άρθρο 3 παρ. 1 αυτού.

2. Το Ν. 1337/12-3-1983 (ΦΕΚ 33Δ/14-3-83) για την επέκταση πολεοδομικών σχεδίων.

3. Το Ν. 360/1976 για την χωροταξία και το περιβάλλον.

4. Το Ν. 1032/1980 για την σύσταση του Υπουργείου Χωροταξίας και Περιβάλλοντος.

5. Την αρ 264/2009 απόφαση Δημοτικού Συμβουλίου του Δήμου Κοζάνης.

6. Την αριθμ. 3437/23-07-2009 γνωμοδότηση για προσδιορισμό χρήσης γης βάσει του άρθρου 3 Ν. 1512/85 η οποία εξεδόθη από την Δ/νση Πολεοδομίας και Περιβάλλοντος Κοζάνης.

7. Το Ν. 2218/13-6-94 (ΦΕΚ 90 Α/13-6-94) «περί ίδρυσης Νομαρχιακής Αυτ/σης, τροποποίησης κ.λ.π.» όπως συμπληρώθηκε με το Ν. 2240/15-9-94 (ΦΕΚ 153 Α/15-9-94).

8. Το αρ. 124332/16-12-97 έγγραφο του Υπουργείου Γεωργίας (Τμήμα Γ και Κ Αποκ/σης).

9. Το γεγονός ότι δεν προκαλεί δαπάνη η υπόψη παραχώρηση σε βάρος του προϋπολογισμού του οικείου Ο.Τ.Α.

10. Τις διατάξεις του Ν. 2503/97 άρθρο 10 παρ. 8 «Διοίκηση, οργάνωση, στελέχωση της Περιφέρειας, ρύθμιση θεμάτων για την τοπική αυτοδιοίκηση και άλλες διατάξεις», αποφασίζουμε:

Τον καθορισμό χρήσης γης για τη λειτουργία που γενικά εξυπηρετεί η ανέγερση σταβλικών εγκαταστάσεων από την Πεντίδου Μελοπομένη του Αλεξάνδρου στο υπ' όψη τεμάχιο με στοιχεία Α-Β-Γ-Δ-Α. έκτασης 5000 τ. μ. το οποίο εμπίπτει στο αριθμ. 654ν χερσολείβαδο κοινόχρηστο της Συμπληρωματικής Διανομής αγροκτήματος «Φτελιά-Γαλιάνα» Ν. Κοζάνης έτους 1964, όπως αυτό απεικονίζεται στο αναπόσπαστο με την παρούσα θεωρημένο τοπογραφικό διάγραμμα που μας έστειλε η Διεύθυνση Τοπογραφικής Κοζάνης με το αριθμ. 1098/09-06-2009 έγγραφό της.

Η απόφαση αυτή δεν απαλλάσσει τον ενδιαφερόμενο από την υποχρεωτική έκδοση των σχετικών (οικοδομικών) αδειών και την τήρηση της υπ' αριθμ. 8340/3591/12-12-1986 απόφασης του ΥΠΕΧΩΔΕ.

Η απόφαση αυτή να δημοσιευθεί στην Εφημερίδα της Κυβερνήσεως.

Κοζάνη, 29 Οκτωβρίου 2009

Ο Νομάρχης

ΓΕΩΡΓΙΟΣ ΔΑΚΗΣ



ΕΛΛΗΝΙΚΗ ΔΗΜΟΚΡΑΤΙΑ
 ΝΟΜΑΡΧΙΑΚΗ ΑΥΤΟΔΙΟΙΚΗΣΗ ΚΟΖΑΝΗΣ
 Δ/ΝΣΗ ΤΟΠΟΓΡΑΦΙΚΗΣ

ΦΤΕΛΙΑ-ΓΑΛΛΙΑΝΑ ΚΟΖΑΝΗΣ
 ΣΥΜΠΛ/ΚΗ ΔΙΑΝΟΜΗ 1964

Απο φ.αθώνης Ι

-1000

-1500

-2000

ο

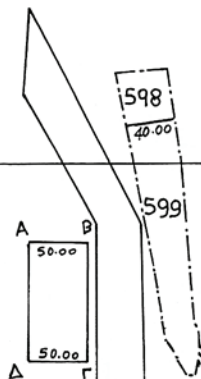
+500

+1000

ΥΠΟΜΝΗΜΑ

Αριθ. Τεμ.	Έκταβη	Ιδιουτήτης
Α-Β-Γ-Δ	5.000	Έκταβη που εμπίπτει στο 654 Χερβολειβάδο Κοινόχρηστο της Συμψη/μής Διανομής 1964 και Σητά η Πεντίδου Μελομένη του Αλεξάνδρου για ανέχερβη βταυλιών εχματαβάσεων.-

654^v



ΚΣ
654



9-6-09

ΝΙΚΟΛΑΟΣ Κ ΒΟΥΧΑΡΑΣ

Λευκόβρυχη 5-6-2009
 Ε.Παπαδημοπούλου

ΕΘΝΙΚΟ ΤΥΠΟΓΡΑΦΕΙΟ
 Για τεχνικούς λόγους στο σχεδιάγραμμα,
 έγινε σμίκρυνση, κατά ποσοστό 79%

ΚΛΙΜΑΞ 1:5000



* 0 4 0 0 5 1 1 1 8 1 1 0 9 0 0 0 8 *

ΑΠΟ ΤΟ ΕΘΝΙΚΟ ΤΥΠΟΓΡΑΦΕΙΟ

ΚΑΠΟΔΙΣΤΡΙΟΥ 34 * ΑΘΗΝΑ 104 32 * ΤΗΛ. 210 52 79 000 * FAX 210 52 21 004
 ΗΛΕΚΤΡΟΝΙΚΗ ΔΙΕΥΘΥΝΣΗ: <http://www.et.gr> - e-mail: webmaster.et@et.gr