



ΕΦΗΜΕΡΙΣ ΤΗΣ ΚΥΒΕΡΝΗΣΕΩΣ

ΤΗΣ ΕΛΛΗΝΙΚΗΣ ΔΗΜΟΚΡΑΤΙΑΣ

ΤΕΥΧΟΣ ΑΝΑΓΚΑΣΤΙΚΩΝ ΑΠΑΛΛΟΤΡΙΩΣΕΩΝ ΚΑΙ ΠΟΛΕΟΔΟΜΙΚΩΝ ΘΕΜΑΤΩΝ

Αρ. Φύλλου 187

17 Μαΐου 2010

ΠΕΡΙΕΧΟΜΕΝΑ

ΑΠΟΦΑΣΕΙΣ

- Τροποποίηση σχεδίου Πόλεως Πατρών για την συμπλήρωση χρήσεων γης στο Ο.Τ. 174Α, που προβλέπεται χώρος για την ανέγερση Γυμνασίου - Λυκείου, με την επί πλέον χρήση του Πάρκου Κυκλοφοριακής Αγωγής, μεταξύ των οδών Μυριβίλη, Αθηνών, Κανελλοπούλου & Αυστραλίας, στην περιοχή Αγ. Παντελεήμων - Προάστειο»..... 1
- «Τροποποίηση εγκεκριμένου Σχεδίου Πόλεως Πατρών, στο Ο.Τ./ΚΧ 1700 της περιοχής Κουκούλι Δήμου Πατρέων (Ν. Αχαΐας)» λόγω άρσης απαλλοτρίωσης μετά την αρ. 180/2007 απόφαση του Διοικητικού Πρωτοδικείου Πατρών..... 2
- Τροποποίηση εγκεκριμένου ρυμοτομικού σχεδίου πόλεως Γρεβενών προς μετατροπή σε πεζόδρομους των οδών Ανώνυμος 39 και τμήματος της οδού Κωνσταντινουπόλεως..... 3

ΑΠΟΦΑΣΕΙΣ

- Αριθμ. οικ. 6427 (1)
Τροποποίηση σχεδίου Πόλεως Πατρών για την συμπλήρωση χρήσεων γης στο Ο.Τ. 174Α, που προβλέπεται χώρος για την ανέγερση Γυμνασίου - Λυκείου, με την επί πλέον χρήση του Πάρκου Κυκλοφοριακής Αγωγής, μεταξύ των οδών Μυριβίλη, Αθηνών, Κανελλοπούλου & Αυστραλίας, στην περιοχή Αγ. Παντελεήμων - Προάστειο.

Ο ΝΟΜΑΡΧΗΣ ΑΧΑΪΑΣ

- Έχοντας υπόψη:
1. Τις δ/ξεις του Νομ. Δ/τος της 17-7-1923, όπως μεταγενέστερα τροποποιήθηκαν- συμπληρώθηκαν και ειδικότερα τα άρθρα 1, 2, 3, 9, 11, 21, 29 και 70 αυτού.
 2. Τις δ/ξεις του κεφ. ΙΙ του Π.Δ./3-4-1929 που διατηρήθηκαν σε ισχύ με το άρθρο 31, παρ. 3, του Ν.1557/1985.
 3. Την Εγκ. 43511/161/13-6-1988 του Υ.Π.Ε.Χ.Ω.Δ.Ε.
 4. Τις δ/ξεις του άρθρου 10 του Ν. 3044/2002 (ΦΕΚ 197Α/27-8-2002).
 5. Το αρ. 41814/Π5303/2009/14-12-2009 έγγραφο του Δήμου Πατρέων με τον συνοδευτικό του φάκελλο τήρησης νόμιμης διαδικασίας.
 6. Την αρ. 486 /2009 απόφαση του Δήμου Πατρέων
 7. Την από 21-7-09 ένσταση του Εκπολιτιστικού, Εξωραϊστικού & Αθλητικού Συλλόγου Έσω & Έξω Αγιάς & Τερψιθέας κατά της αρ. 486/09 απόφαση του Δ.Σ.
 8. Την αρ. 891/25-11-2009 απόφαση του Δήμου Πατρέων με την οποία γνωματεύει επί της ένστασης.

9. Το αρ. 25-8-93 Π.Δ. (ΦΕΚ 1181Δ'/23-9-1993) έγκρισης του Σ.Π. Πατρών.

10. Την με αρ. 20338/18-1-2010 εισήγηση της Δν/σης Πολεοδομίας στο ΣΧΟΠ Ν. Αχαΐας.

11. Την ομόφωνη θετική γνωμοδότηση του ΣΧΟΠ Ν.Αχαΐας πρακτικό 1/θέμα 3/22-1-2010.

12. Το αρ. πρωτ. Δ24922, 24924/10-3-2010 έγγραφο του Εθνικού Τυπογραφείου με το οποίο μας γνωστοποιεί τη μη δημοσίευση της εν λόγω απόφασης και τη συμπλήρωσή της, αποφασίζουμε:

Απορρίπτουμε την ένσταση του Εκπολιτιστικού, Εξωραϊστικού & Αθλητικού Συλλόγου Έσω - Έξω Αγιάς & Τερψιθέας κατά της αρ. 486/24-6-09 απόφασης του Δημοτικού Συμβουλίου, περί συμπλήρωσης χρήσεων γης στο Ο.Τ. Γ174Α του ρυμοτομικού Σχεδίου Πόλεως Πατρών, που προβλέπεται χώρος για την ανέγερση Γυμνασίου- Λυκείου με την επί πλέον χρήση του Πάρκου Κυκλοφοριακής Αγωγής, δεδομένου πως για την εν λόγω συμπλήρωση της χρήσεως υπάρχουν οι σχετικές εγκρίσεις από την Νομαρχιακή Αυτοδιοίκηση Αχαΐας, για τη δημιουργία Πάρκου Κυκλοφοριακής Αγωγής και συγκεκριμένα:

α) το αρ. 5606/9-4-2009 έγγραφο της Δνσης Πολ/μίας της Ν.Α. Αχαΐας με το οποίο εκφράζεται η σύμφωνη γνώμη της για την τροποποίηση του Ρυμοτομικού Σχεδίου Πατρών με την συμπλήρωση της χρήσης του Πάρκου Κυκλοφοριακής Αγωγής στο Ο.Τ. Γ174Α που προβλέπεται ως χώρος για την ανέγερση Γυμνασίου - Λυκείου και

β) η από 27/4/2009 απόφαση του Νομαρχιακού Συμβουλίου Αχαΐας με την οποία παραχωρείται για 25 έτη η χρήση του χώρου στο Δήμο Πατρέων με σκοπό την κατασκευή του Πάρκου Κυκλοφοριακής Αγωγής.

Εγκρίνεται η τροποποίηση του ρυμοτομικού σχεδίου στο Ο.Τ.174Α του σχεδίου πόλεως Πατρών (περιοχή Αγ. Παντελεήμων-Προάστειο), για την συμπλήρωση χρήσεων γης, μεταξύ των οδών Μυριβίλη, Αθηνών, Κανελλοπούλου & Αυστραλίας σύμφωνα με την αρ. 486/2009 απόφαση του Δήμου Πατρέων & το αρ. 1/3/22-1-2010 πρακτικό του ΣΧΟΠ Ν. Αχαΐας, όπως αυτή συγκεκριμένα απεικονίζεται χρωματισμένη στο συννημένο ρυμοτομικό διάγραμμα κλ.1/100.

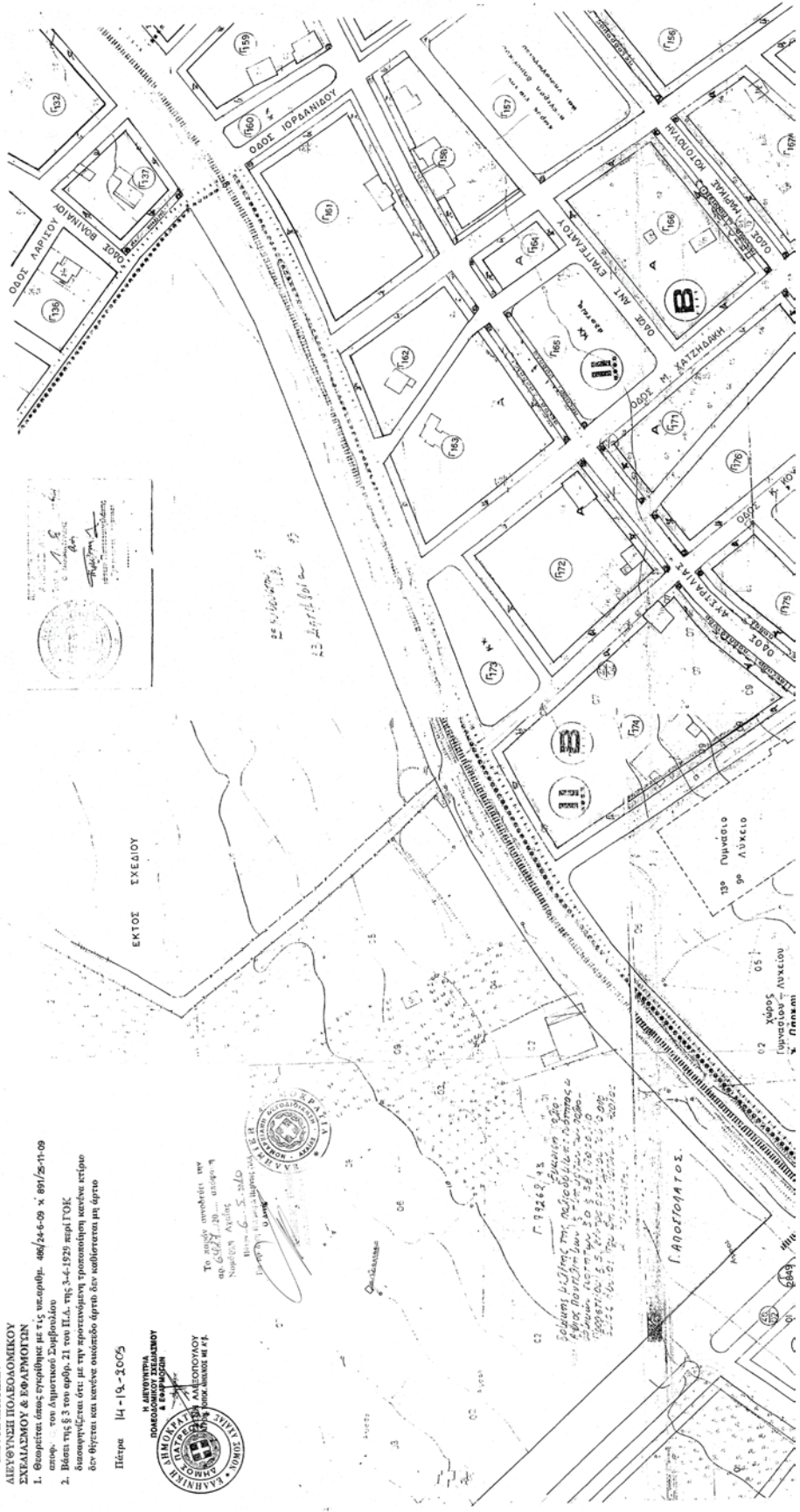
Με την παρούσα δεν προκαλείται δαπάνη σε βάρος του κρατικού προϋπολογισμού ούτε αυτού του αρμοδίου Ο.Τ.Α.

Η απόφαση αυτή με το συνοδευτικό της διάγραμμα να δημοσιευθεί στην Εφημερίδα της Κυβερνήσεως οπότε και αρχίζει η ισχύς της.

Πάτρα, 5 Μαΐου 2010

Ο Νομάρχης
ΔΗΜ. ΚΑΤΣΙΚΟΠΟΥΛΟΣ

ΕΘΝΙΚΟ ΤΥΠΟΓΡΑΦΕΙΟ
Για τεχνικούς λόγους στο σχεδιάγραμμα,
έγινε σμίκρυνση, κατά ποσοστό **33%**



ΠΡΟΠΟΙΗΣΗ ΡΥΘΜΟΤΟΜΙΚΟΥ ΣΧΕΔΙΟΥ ΠΟΛΕΩΣ
ΣΥΜΦΩΝΑ ΜΕ ΤΗΝ ΥΠ. ΑΡ.
ΑΠΟΦΑΣΗ

ΔΕΛΦΟΣ ΠΑΤΡΕΩΝ
ΔΙΕΥΘΥΝΣΗ ΠΟΛΕΟΔΟΜΙΚΟΥ
ΣΧΕΔΙΑΣΜΟΥ & ΕΦΑΡΜΟΓΩΝ
1. Θεωρείται όπως εγκρίθηκε με τ.15 υπαριθμ. 486/24-4-09 κ' 891/25-11-09
επισφ. του Δημοτικού Συμβουλίου
2. Βάσει της § 3 του άρθρ. 21 του Π.Δ. της 3-4-1929 περί ΓΟΚ
διακηρύσσεται ότι: με την προαναφερθείσα τροποποίηση κενών κτιρίων
δεν θίγεται και κανένα ουσιώδες όφελος όσον καθίσταται μη όφελος
Πίνακας 14-19-2005



Το παρόν αποτελεί την
απόδειξη ότι...
Νομάρχης...
Πίνακας 14-19-2005

Σύμφωνα με τις διατάξεις του άρθρου 21 του Π.Δ. της 3-4-1929 περί ΓΟΚ
διακηρύσσεται ότι: με την προαναφερθείσα τροποποίηση κενών κτιρίων
δεν θίγεται και κανένα ουσιώδες όφελος όσον καθίσταται μη όφελος
Πίνακας 14-19-2005

Αριθμ. 4649

(2)

Τροποποίηση εγκεκριμένου Σχεδίου Πόλεως Πατρών, στο Ο.Τ./ΚΧ 1700 της περιοχής Κουκούλι Δήμου Πατρέων (Ν. Αχαΐας) λόγω άρσης απαλλοτρίωσης μετά την αρ. 180/2007 απόφαση του Διοικητικού Πρωτοδικείου Πατρών.

Ο ΝΟΜΑΡΧΗΣ ΑΧΑΪΑΣ

Έχοντας υπόψη :

1. Τις δ/ξεις του Νομοθ. Δ/τος της 17-7-1923, όπως μεταγενέστερα τροποποιήθηκαν - συμπληρώθηκαν και ειδικότερα τα άρθρα 1, 2, 3, 9, 11, 21, 29 και 70 αυτού.

2. Τις δ/ξεις του κεφ. ΙΙ του Π.Δ./3-4-1929 που διατηρήθηκαν σε ισχύ με το άρθρο 31, παρ.3, του Ν. 1577/1985

3. Την Εγκ. 43511/161/55/13-6-1988 του Υ.ΠΕ.ΧΩ.Δ.Ε.

4. Τις δ/ξεις των παρ. 4 και 6, του άρθρου 11, του Ν.2882/2001 (ΦΕΚ 17Α/6-2-2001) σε συνδυασμό με την δ/ξη της παρ. 1γ, του άρθρου 1, του Ν.2985/2002.

5. Τις δ/ξεις της παρ. 1β και 4 του άρθρου 10 του Ν. 3044/2002 (ΦΕΚ 197Α'), περί άσκησης πολεοδομικών αρμοδιοτήτων.

6. Τις δ/ξεις της παρ. 5, του άρθρου 11, του Ν.3212/2003 (ΦΕΚ 308Δ'/31-12-2003).

7. Την αρ. 3284/1986 απόφαση του ΣτΕ, και την αρ. 29454/21-07-2003 εγκύκλιο του Υ.ΠΕ.ΧΩ.Δ.Ε.

8. Την αρ. 6/18894/05-05-2006 νεότερη εγκύκλιο του Υ.ΠΕ.ΧΩ.Δ.Ε.

9. Το αρ. 38293/Π4924/20-11-2009 έγγραφο του Δήμου Πατρέων, με το οποίο μας διαβιβάστηκε ο φάκελος στοιχείων της υπόψη τροποποίησης.

10. Την 180/2007 απόφαση του Διοικητικού Πρωτοδικείου Πατρών, περί άρσης απαλλοτρίωσης του ακινήτου ιδιοκτησίας Γεώργιου Σταματόπουλου στο Ο.Τ.1700 του σχεδίου πόλεως περιοχής Κουκούλι.

11. Την αρ. 748/14-10-2009 απόφαση του Δ.Σ.του Δήμου Πατρέων.

12. Το από 12-7-1975 (ΦΕΚ 231Δ'/1975) Π. Δ/γμα έγκρισης του Σ.Π. της Β' Μεσημβρινής Πλευράς του Σ.Π. Πατρών.

13. Το αρ. 91776/6528/06-11-1992 έγγραφο του Υ.ΠΕ.ΧΩ.Δ.Ε., σύμφωνα με το οποίο γι' ανάλογες τροποποιήσεις δε απαιτείται τήρηση της διαδικασίας του άρθρου 3 του Ν.Δ/τος της 17-07-1923 (ΣτΕ 3474/1985).

14. Την αρ. 18934/21-12-2009 εισήγηση της Δνσης Πολ/μίας Ν.Α.Α. προς το ΣΧΟΠ Ν. Αχαΐας.

15. Το αρ. 1/4/25-1-2010 πρακτικό του ΣΧΟΠ Ν. Αχαΐας, με το οποίο γνωμοδοτεί ομόφωνα υπέρ της συνημμένης τροποποίησης, σύμφωνα με την πρόταση του Δήμου Πατρέων και την εισήγηση της Υπηρεσίας.

16. Το αρ. πρωτ. Δ24922, 24924/10-3-2010 έγγραφο του Εθνικού Τυπογραφείου με το οποίο μας γνωστοποιεί τη μη δημοσίευση της εν λόγω απόφασης και τη συμπλήρωσή της.

Επειδή

• Η παρούσα τροποποίηση γίνεται σε εκτέλεση της αρ. 180/2007 απόφασης του Δ/κού Πρωτοδικείου Πατρών, που αφορά στην άρση απαλλοτρίωσης του ακινήτου ιδιοκτησίας Γεώργιου Σταματόπουλου.

• Συντρέχουν οι νόμιμες προϋποθέσεις της παρ. 4. του άρθρου 1, του Ν. 3044/2002 και της σχετικής (8) εγκυκλίου, περί «...προώθησης (με νομαρχιακή απόφαση) όλων εντοπισμένων τροποποιήσεων, όπως είναι αυτές που γίνονται σε συμμόρφωση δικαστικής απόφασης άρσης της ρυμοτομικής απαλλοτρίωσης...», αποφασίζουμε:

Εγκρίνεται η συνημμένη τροποποίηση του Σχεδίου Πόλεως Πατρών στο Ο.Τ. 1700 (περιοχή Κουκούλι), μεταξύ των οδών Ηφαιστίωνος, Πατρών Κλάους, Σεφέρη και Ολύθνθου διά χαρακτηρισμού μέρους του Ο.Τ. 1700, ως οικοδομήσιμου, (μετά την 180/07 απόφαση του Δ/κού Πρωτ/κειού), ιδιοκτησίας Γεώργιου Σταματόπουλου, λόγω άρσης - μετά από δικαστική απόφαση - της απαλλοτρίωσης του σχεδίου πόλεως στη θέση αυτή, όπως συγκεκριμένα αυτή απεικονίζεται στο συνημμένο ρυμοτομικό διάγραμμα κλ. 1/500, κατά το σκεπτικό, το διατακτικό και τους ειδικότερους λόγους, που αναφέρονται στα άνω σχετικά (10), (11) και (14), τους οποίους αποδέχθηκε και το ΣΧΟΠ Ν. Αχαΐας με το αρ. 1/4/25-1-2009 πρακτικό του. Διευκρινίζεται ότι για την υπόψη ιδιοκτησία δεν επιβάλλεται εισφορά σε γη που από την παρ. 5 του άρθρου 11 του Ν. 3212/03 ορίζεται, αφού, κατά τα προβλεπόμενα της παρ. 9 της υπ'αρ. 30/2004 Εγκυκλίου του Υ.ΠΕ.ΧΩ.Δ.Ε. (αρ. πρωτ. ΔΤΕ/β/10891/406/30/5-3-2004) αυτή επιβάλλεται μόνο για τις ιδιοκτησίες στις οποίες είχε επιβληθεί αναγκαστική ρυμοτομική απαλλοτρίωση με την αρχική ένταξη στο Σχέδιο Πόλης και όχι με μεταγενέστερες τροποποιήσεις του, όπως δηλαδή στην παρούσα.

Από τις δ/ξεις της παρούσης δεν προκαλείται δαπάνη σε βάρος του κρατικού προϋπολογισμού, ούτε αυτού του αρμόδιου ΟΤΑ.

Η απόφαση αυτή με το συνοδευτικό της διάγραμμα να δημοσιευθεί στην Εφημερίδα της Κυβερνήσεως, οπότε και αρχίζει η ισχύς της.

Πάτρα, 4 Μαΐου 2010

Ο Νομάρχης

ΔΗΜΗΤΡΗΣ ΚΑΤΣΙΚΟΠΟΥΛΟΣ

ΡΥΘΟΤΟΜΙΚΗ ΠΡΟΤΑΣΗ ΔΗΜΟΥ ΠΑΤΡΕΩΝ
 Στην ιδιοκτησία Γεωργίου Σταματοπούλου
 στην περιοχή Κοκκιάς

ΚΑΙΜΑΣ 1:500

ΥΠΟΜΝΗΜΑ

- 1) Συνολική αρχική ιδιοκτησία για την οποία ήρθη η απαλλοτρίωση η υπό στοιχεία (Α-Β-Γ-Δ-Ε-Ζ-Α) εμβαδού Εολ=524,98 μ²
- 2) Η ιδιοκτησία δεν έχει εισφορά γης, επειδή ο κωνόστρωτος χώρος για τον οποίο ήρθη η απαλλοτρίωση και στον οποίο ευρίσκεται η ιδιοκτησία, εγκρίθηκε με μεταγενέστερη τροποποίηση του Σχεδίου Πόλεως και όχι με την αρχική έγκρισή του.
- 3) Οικοδομίσμιο τμήμα εντός του Ο.Τ. 1700 υπό στοιχεία (Α-Β-Γ-Δ-Ε-Ζ-Α) εμβαδού Εοικ=524,98 τ.μ.

ΤΡΟΠΟΠΟΙΗΣΗ ΡΥΘΟΤΟΜΙΚΟΥ ΣΧΕΔΙΟΥ ΠΟΛΕΩΣ
 ΣΥΜΦΩΝΑ ΜΕ ΤΗΝ ΥΠ'ΑΡΙΘΜ. ΑΠΟΦΑΣΗ

ΔΗΜΟΣ ΠΑΤΡΕΩΝ
 ΔΙΕΥΘΥΝΤΗΣ ΠΟΛΕΟΔΟΜΙΚΟΥ
 ΣΧΕΔΙΑΣΜΟΥ & ΕΦΑΡΜΟΓΩΝ

1. Θεωρείται όπως εγκρίθηκε με την υπ.αριθμ. 749 / 14-10-2009 απόφαση του Δημοτικού Συμβουλίου
2. Βάσει της § 3 του αρθρ. 21 του Π.Δ. της 3-4-1929 περί ΓΟΚ διασαφηνίζεται ότι με την προτεινόμενη τροποποίηση κανένα κτίριο δεν θίγεται και κανένα οικοπέδο άρτιο δεν καθίσταται μη άρτιο

Πάτρα 19-11-2009



Ο Συντάξας
 Τριμητάρχης Εφαρμογών
 Σχεδίου Πόλεως
 Παναγιώτης Μανιάκης
 Αγρ. Τοπογρ. Μηχικός με Α' β.

Πάτρα Σεπτέμβριος 2009
 ΘΕΩΡΗΘΗΚΕ
 Η Διευθύντρια
 Πολεοδομικού Σχεδιασμού
 Και Εφαρμογών
 Ελένη Αλεξοπούλου
 Αγρ. Τοπογρ. Μηχικός με Α' β.

6 + 2

Το παρόν συνοδεύει την
 αρ. 11648 / 2010 απόφαση
 Νομάρχη Αχαΐας
 Πάτρα 6.5.2010
 Για την άσκηση Πολίτικης & Πολιτ.
 Ο Άντης

ΣΥΜΒΟΥΛΙΟ ΚΑΡΤΟΓΡΑΦΙΚΗΣ ΟΜΟΙΟΤΗΤΑΣ
 & ΠΕΡΙΒΑΛΛΟΝΤΟΣ ΝΟΜΟΥ ΚΑΛΑΜΑΣ
 Το παρόν συνοδεύει το
 αρ. 11648 / 2010 απόφαση
 Νομάρχη Αχαΐας
 Πάτρα 6.5.2010
 Ο Γραμματέας
 ΑΙΜΩΝΙΑΣ ΚΑΡΤΟΓΡΑΦΙΚΗΣ ΟΜΟΙΟΤΗΤΑΣ
 ΔΙΟΙΚΗΤΙΚΟΣ με Α'

ΤΕΧΝΙΚΟ ΓΡΑΦΕΙΟ	
ΣΟΛΩΜΟΣ 7-ΑΚΤΑΙΟ ΡΙΟ ΤΗΛ: 2610-994181 ΣΤΑΤΡΟΣ ΒΑΣ.ΑΝΤΥΠΑΣ ΔΙΠΛ. ΠΟΛΙΤΙΚΟΣ ΜΗΧΑΝΙΚΟΣ	
ΕΡΓΟΔΟΤΗΣ	ΓΕΩΡΓΙΟΣ ΣΤΑΜΑΤΟΠΟΥΛΟΣ
ΕΡΓΟ	ΤΡΟΠΟΠΟΙΗΣΗ ΣΧΕΔΙΟΥ ΠΟΛΕΩΣ
ΤΟΠΟΘΕΣΙΑ	Ο.Τ 1700 / Β' ΜΕΣΗΜΒΡΙΝΗ
ΘΕΜΑ ΣΧΕΔΙΟΥ	ΑΡΙΘΜΟΣ ΣΧΕΔΙΟΥ
ΤΟΠΟΓΡΑΦΙΚΟ ΔΙΑΓΡΑΜΜΑ	T-1
ΚΑΙΜΑΣ	1:500
ΗΜΕΡΟΜΗΝΙΑ	01/2008
ΣΦΡΑΓΙΔΑ - ΠΡΟΓΡΑΦΗ	
ΣΤΑΤΡΟΣ ΒΑΣ. ΑΝΤΥΠΑΣ ΔΙΠΛΩΜ. ΠΟΛΙΤΙΚΟΣ ΜΗΧΑΝΙΚΟΣ ΠΑΝΕΠΙΣΤΗΜΙΟ SHEFFIELD ΜΕΛΟΣ ΤΗΣ ΕΛΛΗΝΙΚΗΣ ΜΗΤΡΟΥΣ 80182 ΣΟΛΩΜΟΥ 7 ΑΚΤΑΙΟ ΡΙΟ - ΤΗΛ. 08211994181	

Αριθμ. 822

(3)

Τροποποίηση εγκεκριμένου ρυμοτομικού σχεδίου πόλεως Γρεβενών προς μετατροπή σε πεζόδρομους των οδών Ανώνυμος 39 και τμήματος της οδού Κωνσταντινουπόλεως.

Ο ΝΟΜΑΡΧΗΣ ΓΡΕΒΕΝΩΝ

Έχοντας υπόψη:

1. Το Ν.Δ. της 17-7-23 (ΦΕΚ 223Α'/23) «Περί σχεδίων πόλεων, κωμών κ.λπ.», όπως τροποποιήθηκε και συμπληρώθηκε,

2. Το Ν.3200/55 (ΦΕΚ 97 Α'/1955), « Περὶ διοικητικής αποκεντρώσεως »,,

3. Τον Α.Ν. 314/68 (ΦΕΚ 47 Α'/9-3-68), όπως τροποποιήθηκε και συμπληρώθηκε με το Ν.Δ. 1018/71 (ΦΕΚ 220 Α'/01-11-71),

4. Το Ν. 2831/2000 (Φ.Ε.Κ 140 Α'/13-06-2000) και ειδικότερα το άρθρο 29 αυτού που αναφέρεται στην άσκηση αρμοδιοτήτων πολεοδομικού σχεδιασμού, όπως τροποποιήθηκε με το άρθρο 10 του Ν. 3044/2002, καθώς και την με αρ. πρωτ. 18894/05-05-2006 Εγκύκλιο του πρώην Υπουργείου Π.Ε.Χ.Ω.Δ.Ε (Εγκύκλιος 6/2006) με την οποία διασαφηνίζονται οι αρμοδιότητες πολεοδομικού σχεδιασμού των Διοικητικών Οργάνων της χώρας,

5. Την με αρ. 369/18-3-93 (ΦΕΚ 322 Δ'/7-4-93) Απόφαση Νομάρχη Γρεβενών με την οποία εγκρίθηκε η Πολεοδομική Μελέτη Αναθεώρησης του ρυμοτομικού σχεδίου της πόλης των Γρεβενών,

6. Την με αρ. 54/18-03-2010 απόφαση του Δημοτικού Συμβουλίου (Δ.Σ.) Γρεβενών με την οποία εγκρίνεται η προτεινόμενη από τον Χατζηθεοδωρίδη Χαράλαμπο τροποποίηση του εγκεκριμένου ρυμοτομικού σχεδίου της πόλης των Γρεβενών.

7. Το με αρ. πρωτ. 4520/13-4-2010 διαβιβαστικό έγγραφο του Δήμου Γρεβενών προς τη Δ/νση Πολεοδομίας και Περιβάλλοντος Ν.Α Γρεβενών, με συνημμένα τα απαραίτη-

τα δικαιολογητικά για την εν θέματι τροποποίηση στους δρόμους του εγκεκριμένου ρυμοτομικού σχεδίου Γρεβενών, όπως αποδεικτικά ανάρτησης με το τοπογραφικό διάγραμμα, διάφορες βεβαιώσεις, την αιτιολογική έκθεση της αιτούμενης τροποποίησης, κ.λπ.

8. Τη θετική γνώμοδότηση του Σ.Χ.Ο.Π. Ν. Γρεβενών με αρ. πρακτικού 1/2010 στην αιτούμενη τροποποίηση του ρυμοτομικού σχεδίου της πόλης των Γρεβενών, και

9. Το γεγονός ότι η εν λόγω τροποποίηση δεν επιφέρει μείωση της συνολικής επιφάνειας των κοινοχρήστων χώρων του ρυμοτομικού σχεδίου της πόλης των Γρεβενών, αποφασίζουμε:

Εγκρίνουμε την τροποποίηση του εγκεκριμένου ρυμοτομικού σχεδίου της πόλης των Γρεβενών προς μετατροπή σε πεζόδρομους των οδών Ανώνυμος 39 και τμήματος της οδού Κωνσταντινουπόλεως, όπως αυτή απεικονίζεται στο συνημμένο στην παρούσα απόφαση τοπογραφικό διάγραμμα, κλίμακας 1:500.

Από τις διατάξεις της απόφασης αυτής δεν προκαλείται δαπάνη σε βάρος του κρατικού προϋπολογισμού, ούτε του προϋπολογισμού του οικείου ΟΤΑ (Δήμος Γρεβενών).

Η ισχύς της παρούσας Απόφασης αρχίζει από τη δημοσίευση της στην Εφημερίδα της Κυβερνήσεως.

Κατά της απόφασης αυτής μπορεί να υποβληθεί προσφυγή για παράβαση νόμου στον Γενικό Γραμματέα της Περιφέρειας Δυτ. Μακεδονίας, σύμφωνα με το άρθρο 69 του Π.Δ. 30/96 «Κώδικας Νομαρχιακής Αυτοδιοίκησης» (ΦΕΚ 21 Α'/02-02-1996), από κάθε ενδιαφερόμενο μέσα σε αποκλειστική προθεσμία τριάντα (30) ημερών από την δημοσίευσή της.

Η απόφαση αυτή με το συνημμένο τοπογραφικό διάγραμμα να δημοσιευθεί στην Εφημερίδα της Κυβερνήσεως.

Γρεβενά, 5 Μαΐου 2010

Ο Νομάρχης
ΔΗΜΟΣΘΕΝΗΣ ΚΟΥΠΤΣΙΔΗΣ

ΥΠΟΜΝΗΜΑ

ΚΤΡΑ ΣΥΝΤΡΙΑΝ ΠΕΔΟΥΦΩΝ Ο.Τ. Ρ.Γ. ΛΕΩΝΑΣ ΜΙΚΡΟΤΟΜΗΣ

ΔΙΑΤΟΜΕΣ ΑΡΜΗ / ΓΕΩΣ ΠΕΔΟΥΦΩΝΟΥ ΣΤΥΛΟΣ Δ.Ε.Η. ΣΤΥΛΟΣ ΦΟΤΙΣΜΟΥ ΦΡΕΑΤΙΑ

ΤΟΜΕΑΣ	ΠΡΟΣΩΝΗ	ΕΠΙΧΑΡΑ	ΠΟΣΟΣΤΟ Τ.Α. ΚΩΣΣΗΣ	Τ.Α. ΚΩΣΣΗΣ
A	10	200	70%	34
	7	100		
	6	00		

Αρ. Μητρώου Π.Ε. 20919-2-03 (Π.Ε.Κ.Σ.Σ.Ε. 174-03)
 Π.Ε.Κ.Σ.Σ.Ε. 199-03/23
 21 Ιανουαρίου 1999-28-01-1998

Το σχέδιο αποτελεί συνολικά πλ. 02/15-5-5-210/1998. Κωστήρ Γαβριήλ ο Κελεβέρης ΓΡΕΒΕΝΩΝ

Σχεδιαστής: Κωνσταντίνος Κωστήρ-Γαβριήλ, Μηχανικός Τοπογραφίας

Σχεδιαστής: Σπύρος Σπύρος, Αρχιτέκτονας

ΕΠΙΜΟΡΦΗ: ΧΑΤΖΗΘΕΩΔΩΡΙΔΗΣ ΧΑΡΑΛΑΜΠΟΣ ΤΟΥ ΑΡΙΣΤΟΚΡΑΤΗ

ΕΡΓΟΔΟΤΗΣ
 ΧΑΤΖΗΘΕΩΔΩΡΙΔΗΣ ΧΑΡΑΛΑΜΠΟΣ ΤΟΥ ΑΡΙΣΤΟΚΡΑΤΗ

ΕΡΓΟ
 ΕΡΓΟ ΑΠΟΤΥΠΩΣΗΣ ΟΔΩΝ ΑΝΩΝΥΜΟΥ 39 & ΚΩΝ/ΠΛΕΩΣ

ΘΕΣΗ
 ΟΔΟΣ ΑΝΩΝΥΜΟΥ & ΚΩΝ/ΠΟΛΕΩΣ ΓΡΕΒΕΝΑ Δ.ΓΡΕΒΕΝΩΝ - Ν.ΓΡΕΒΕΝΩΝ

ΜΕΛΕΤΗΣ
 ΠΑΠΑΔΟΠΟΥΛΟΣ Σ. ΠΑΝΑΓΙΩΤΗΣ
 ΤΟΠΟΓΡΑΦΟΣ ΜΗΧΑΝΙΚΟΣ Τ.Ε.

Θ.Ε.Μ.Α.
 ΤΟΠΟΓΡΑΦΙΚΟ ΔΙΑΓΡΑΜΜΑ

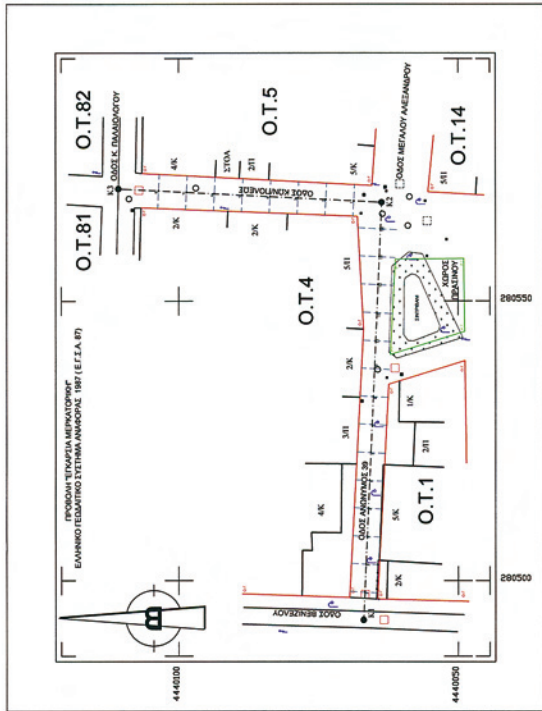
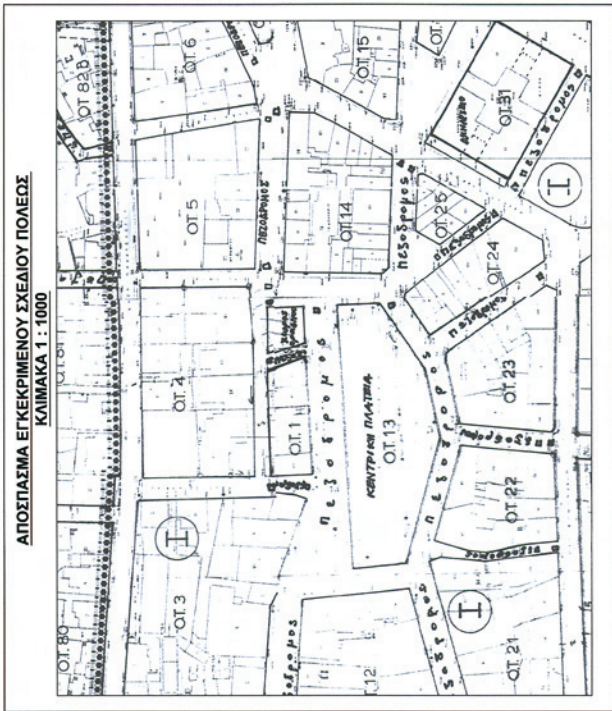
ΑΡ. ΣΧΕΔΙΟΥ
 ΠΙ

ΚΛΙΜΑΚΑ
 1:500

ΧΡΟΝΟΣ ΜΕΛΕΤΗΣ
 ΙΑΝΟΥΑΡΙΟΣ 2010

ΕΛΕΓΧΟΣ
 ΥΠΟΓΡΑΦΗ - ΣΦΡΑΓΙΔΑ

ΠΑΠΑΔΟΠΟΥΛΟΣ Σ. ΠΑΝΑΓΙΩΤΗΣ
 ΤΟΠΟΓΡΑΦΟΣ ΜΗΧΑΝΙΚΟΣ Τ.Ε.
 Α.Α. Ε.Ε. Τ.Ε.Κ. 35132
 ΕΥΑΓΓΕΛΕΤΡΙΑΣ 7/ 511 00 - ΓΡΕΒΕΝΑ
 Α.Φ.Μ. 052390107 - Δ.Ο.Υ. ΓΡΕΒΕΝΩΝ



ΕΘΝΙΚΟ ΤΥΠΟΓΡΑΦΕΙΟ
 Για τεχνικούς λόγους στο σχεδιάγραμμα, έγινε σμίκρυνση, κατά ποσοστό **37%**

