



ΕΦΗΜΕΡΙΣ ΤΗΣ ΚΥΒΕΡΝΗΣΕΩΣ

ΤΗΣ ΕΛΛΗΝΙΚΗΣ ΔΗΜΟΚΡΑΤΙΑΣ

ΤΕΥΧΟΣ ΑΝΑΓΚΑΣΤΙΚΩΝ ΑΠΑΛΛΟΤΡΙΩΣΕΩΝ ΚΑΙ ΠΟΛΕΟΔΟΜΙΚΩΝ ΘΕΜΑΤΩΝ

Αρ. Φύλλου 310

2 Αυγούστου 2010

ΠΕΡΙΕΧΟΜΕΝΑ

ΑΠΟΦΑΣΕΙΣ

- Διευκρίνιση-συμπλήρωση, της αριθ. Χ 2009/1988 (Δ' 263/1988) απόφασης Νομάρχη Αχαΐας..... 1
- Έγκριση πινακίδων εφαρμογής ρυμοτομίας περιοχής Νέας Σεβάστειας Δ. Δράμας..... 2
- Βεβαίωση της αυτοδίκαιης ολικής άρσης της αναγκαστικής απαλλοτρίωσης εντός του εγκεκριμένου ρυμοτομικού σχεδίου της πόλεως Καστοριάς του Δήμου Καστοριάς, στο Ο.Τ. 258Α..... 3

ΑΠΟΦΑΣΕΙΣ

- Αριθμ. 9377 (1)
Διευκρίνιση-συμπλήρωση, της αριθ. Χ 2009/1988 (Δ' 263/1988) απόφασης Νομάρχη Αχαΐας.

Ο ΝΟΜΑΡΧΗΣ ΑΧΑΪΑΣ

Έχοντας υπόψη:

1. Το από 24-4-85 Π. Δ/γμα (ΦΕΚ 181 Δ/3-5-85) όπως τροποποιημένο ισχύει.
2. Τον Ν. 2508/97 «Βιώσιμη οικιστική ανάπτυξη πόλεων και οικισμών της χώρας» (ΦΕΚ 124Α'/13-6-97).
3. Την αρ. Χ2009/88 (ΦΕΚ 263Δ'/29.3.1988) απόφαση οριοθέτησης του οικισμού Σκιάεσσα (Βούντενη) και αναδημοσίευση στο ΦΕΚ 607Δ'/19.9.2000.
4. Την από 11-3-2009 αίτηση του Ζακυνθινού Παναγιώτη.
5. Το αρ. πρωτ. 16846/Δ 363/04/18-6-04 έγγραφο του Δήμου Πατρέων με την πρόταση μετά την αυτοψία.
6. Την αρ. 3449/09/10-6-2010 εισήγηση της Δν/σης Πολ/μίας.
7. Το αρ. π4/06/18-6-2010 πρακτικό του ΣΧΟΠ Ν. Αχαΐας, αποφασίζουμε:

Διευκρινίζουμε - συμπληρώνουμε το όριο του οικισμού Σκιάεσσα (Βούντενη) - λόγω ελλείπους αναγραφής των ονομάτων - του διαγράμματος που συνοδεύει την αρ. Χ2009/88 απόφαση Νομάρχη Αχαΐας ως εξής:

- 1: Ε.Γ.Κ. αποθήκης Λιόνα
- 2: Ε.Γ.Κ. Αγγελόπουλου Βασιλείου
- 3: Ε.Γ.Κ. Λυκουργιώτη Κων/νου
- 4: Ε.Γ.Κ. παλιού κτίσματος Νικολόπουλου Κων/νου
- 5: Ε.Γ.Κ. Λυκουργιώτη Κων/νου

- 6: Ε.Γ.Κ. Νικολόπουλου Κων/νου
 - 7: Ε.Γ.Κ. Αγγελόπουλου Ιωάννη
 - 8: Ε.Γ.Κ. Σταυρόπουλου Δημήτριου
 - 9: Ε.Γ.Κ. Αντωνόπουλου - Βασιλακόπουλου
 - 10: Ε.Γ.Κ. Ν.Γκολφινόπουλου
 - 11-12: Αυλάκι Αγ. Γεωργίου
 - 12: Ε.Γ.Κ. Καραθανάση
 - 13: Διασταύρωση δρόμου νεκροταφείου με τον δρομίσκο που κατέρχεται προς το κτίριο (15)
 - 15: Ε.Γ.Κ. Λυκουργιώτη Παύλου
 - 16: Ε.Γ.Κ. Καραβιώτη Ανδρέα του Γ. 17: Ε.Γ.Κ. αποθήκης Καραβιώτη Γκολφίνου του Αλεξίου
 - 20: Ε.Γ.Κ. παλιού πέτρινου κτιρίου κληρ. Σταίκου
 - 22: Ε.Γ.Κ. Παναγόπουλου Νικόλαου
 - 23: Ε.Γ.Κ. Αγγελόπουλου Νικόλαου
 - 24: Ε.Γ.Κ. Ιωαννίδη Μιχάλη
 - 25: Ε.Γ.Κ. Καραβιώτη Αριστείδη
 - 26: Ε.Γ.Κ. το υπόψη κτίριο έχει κατεδαφιστεί λόγω της Ευρείας Παράκαμψης
 - 27: Ε.Γ.Κ. Μαυρογιάννη
 - 28: Κάθετη από το κτίσμα (27) στον δρόμο
- Κατά τα λοιπά ισχύει η παραπάνω σχετική απόφαση και το διάγραμμα.
- Με τις δ/ξεις της απόφασης αυτής δεν προκαλείται δαπάνη σε βάρος του κρατικού προϋπολογισμού ούτε αυτού του αρμοδίου Ο.Τ.Α.
- Η απόφαση να δημοσιευθεί στην εφημερίδα της Κυβερνήσεως.

Πάτρα, 13 Ιουλίου 2010

Ο Νομάρχης
ΔΗΜ. ΚΑΤΣΙΚΟΠΟΥΛΟΣ

- Αριθμ. Δ.Π-Π 1442 (2)
Έγκριση πινακίδων εφαρμογής ρυμοτομίας περιοχής Νέας Σεβάστειας Δ. Δράμας.

Ο ΝΟΜΑΡΧΗΣ ΔΡΑΜΑΣ

Έχοντας υπόψη :

1. Το Ν. Δ/γμα της 17-7-23 «περί σχεδίων πόλεων κ.λπ.» όπως τροποποιήθηκε και ισχύει σήμερα.
2. Το Ν. 1337/83 όπως τροποποιήθηκε και ισχύει.
3. Το Ν. 1577/85 «περί Γ.Ο.Κ.» όπως τροποποιήθηκε και ισχύει.

4. Το άρθ. 155 του Κώδικα της βασικής πολεοδομικής νομοθεσίας (ΦΕΚ 580 Δ/27-7-99)

5. Το Γ.Π.Σ. Δήμου Δράμας, όπως εγκρίθηκε με την αριθμ. 72238/4616/07-03-94 κοινή υπουργική απόφαση (ΦΕΚ 896/Δ'30-8-1994)

6. Την με αριθ. 2725/10-8-2004 απόφαση της Δ/σης ΠΕΧΩ, «Πολεοδομική Μελέτη Επέκτασης συνοικισμού Ν. Σεβάστειας Δήμου Δράμας», όπως αυτή δημοσιεύτηκε στο ΦΕΚ 786/Δ73-9-2010

7. Την με αριθμ. 13/2010 ομόφωνη απόφαση του Συμβουλίου ΧΟΠ.

8. Τις θεωρημένες από την Τεχνική Υπηρεσία του Δήμου Δράμας πινακίδες εφαρμογής σε κλίμακα 1:500 του Ρ.Σ. περιοχής Νέας Σεβάστειας (επέκταση), αποφασίζουμε:

Εγκρίνουμε τις πινακίδες εφαρμογής της πολεοδομικής μελέτης επέκτασης περιοχής Νέας Σεβάστειας Δ. Δράμας, όπως αυτές υποβλήθηκαν από το Δήμο Δράμας και εγκρίθηκαν ομόφωνα από το Συμβούλιο ΠΕ.ΧΩ. Ν. Δράμας.

Από τις διατάξεις της απόφασης αυτής δεν προκαλείται δαπάνη σε βάρος του κρατικού ή του προϋπολογισμού της Ν. Αυτοδιοίκησης.

Η απόφαση αυτή με τα σχετικά διαγράμματα να δημοσιευθεί στην Εφημερίδα της Κυβερνήσεως.

Δράμα, 15 Ιουλίου 2010

Ο Νομάρχης
ΚΩΝ/ΝΟΣ ΕΥΜΟΙΡΙΔΗΣ

ΔΙΑΓΡΑΜΜΑ ΕΦΑΡΜΟΓΗΣ ΡΥΘΟΤΟΜΙΑΣ

510.0-551.9/1

ΝΟΜΟΣ ΔΡΑΜΑΣ
ΔΗΜΟΣ ΔΡΑΜΑΣ



4552200

4552150


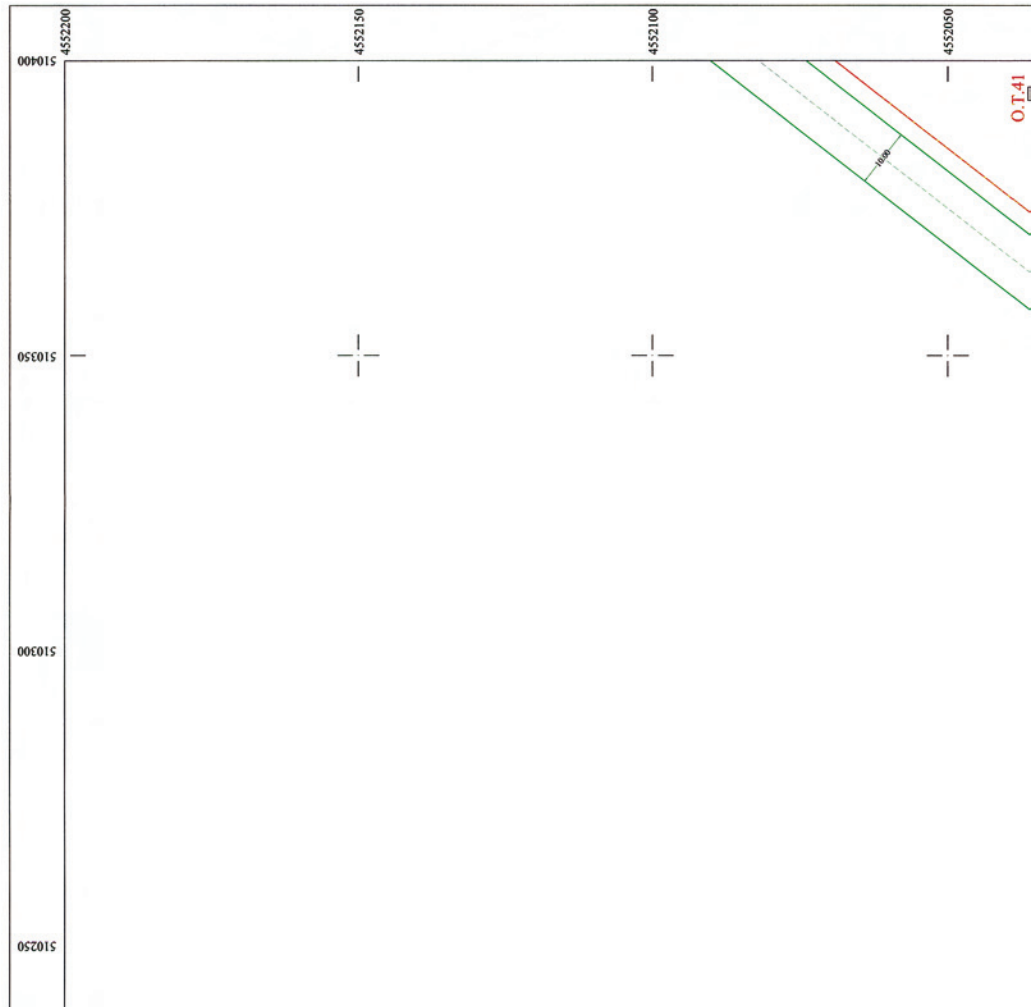
4552100


4552050

ΕΘΝΙΚΟ ΤΥΠΟΓΡΑΦΕΙΟ
Για τεχνικούς λόγους στο σχεδιάγραμμα,
έγινε σμίκρυνση, κατά ποσοστό **39%**

ΕΛΛΗΝΙΚΗ ΔΗΜΟΚΡΑΤΙΑ
 ΝΟΜΟΣ ΔΡΑΜΑΣ – ΔΗΜΟΣ ΔΡΑΜΑΣ
 ΔΙΕΥΘΥΝΣΗ ΤΕΧΝΙΚΩΝ ΥΠΗΡΕΣΙΩΝ

ΣΥΝΤΕΤΛΑ ΜΕΝΕΣ ΚΟΡΥΦΩΝ
 ΟΙΚΟΔΟΜΙΚΩΝ ΤΕΤΡΑΓΩΝΩΝ
 Επιβάρδ. Ο.Τ. 40 = 2998,47 m²
 T1 X=10437.403 Y=4551946.149
 T2 X=10439.105 Y=4551991.377
 T3 X=10441.706 Y=4552038.106
 T4 X=10443.864 Y=4552084.847
 Επιβάρδ. Ο.Τ. 41 = 3306,41 m²
 T1 X=10380.409 Y=4552002.071
 T2 X=10382.567 Y=4552048.106
 T3 X=10384.725 Y=4552094.141
 T4 X=10386.883 Y=4552139.176

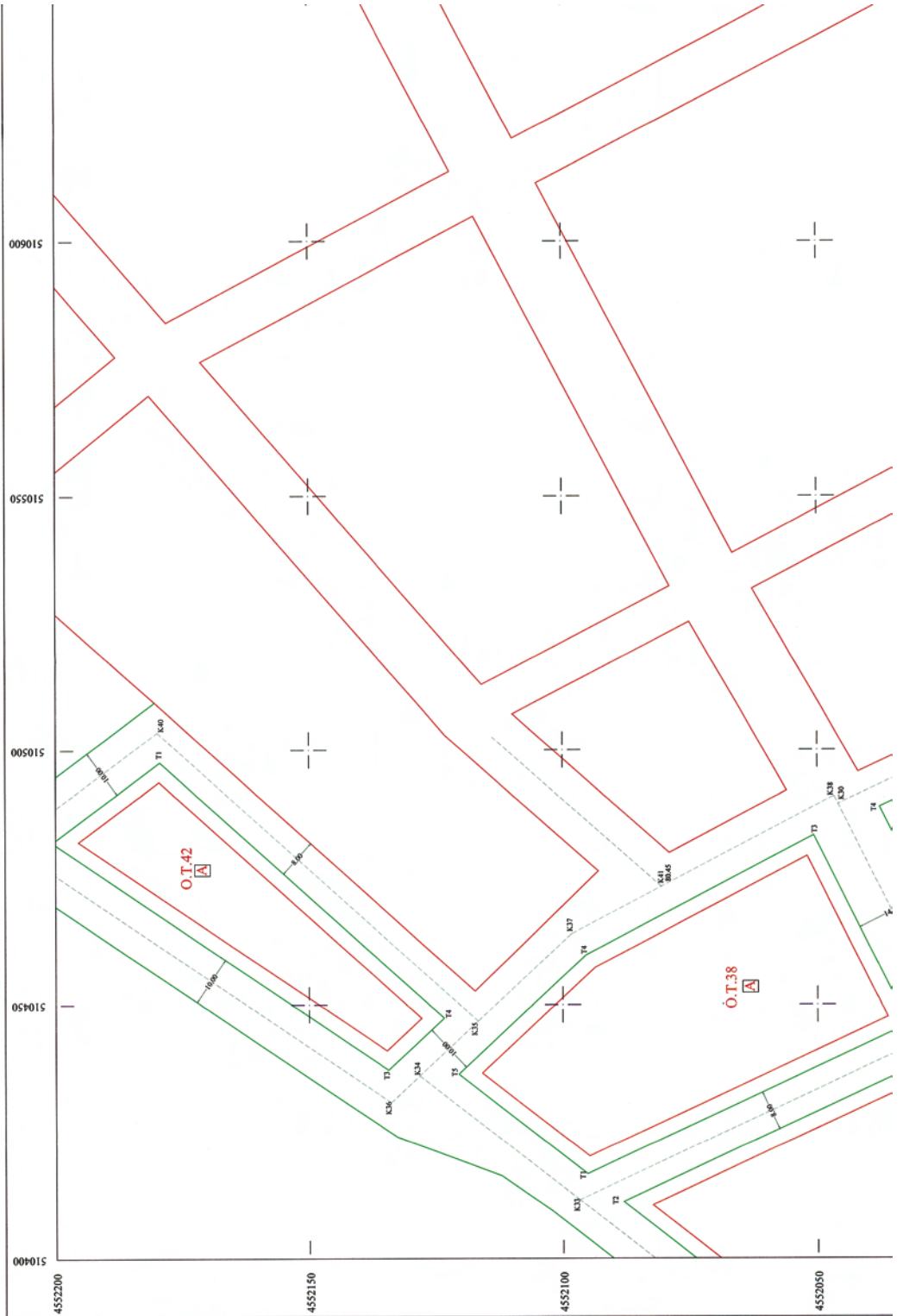




ΔΙΑΓΡΑΜΜΑ ΕΦΑΡΜΟΓΗΣ ΡΥΘΟΤΟΜΙΑΣ

ΝΟΜΟΣ ΔΡΑΜΑΣ
ΔΗΜΟΣ ΔΡΑΜΑΣ

510.4-551.9/1




ΕΘΝΙΚΟ ΤΥΠΟΓΡΑΦΕΙΟ
 Για τεχνικούς λόγους στο σχεδιάγραμμα,
 έγινε σμίκρυνση, κατά ποσοστό **39%**

<p>Σύμβολα σημείων</p> <p>Επιχειρησιακές οδοί</p> <p>Παράδρομοι</p> <p>Πλάτες</p> <p>Ταχυδρομικοί φακέλοι</p> <p>Ασκήσιμα, κήποις ή κηπουρικών</p> <p>Έλαιος</p> <p>Ταχυδρομικοί φακέλοι</p> <p>Φυλάκια γκαζιού</p> <p>Αντίγραφο</p> <p>Κόρη</p> <p>Κόρη οδοί</p> <p>Υπόγειο οδοί</p> <p>Κόρη υπαίθρου</p> <p>Ερείσματα</p> <p>Ασκήσιμα</p> <p>Παύση ΔΕΗ</p> <p>Ισχύς οδοί</p> <p>Όριο δασών ή άλσους</p> <p>Αρροιαγωγός χείμαυρος</p>		<p>6/7/2010 Γραφείο Π.Ο.Ε.Π. Πολυτεχνείο Σερρών Διεύθυνση Δ.Ε.Π.</p>	<p>ΜΕΛΕΤΗ</p> <p>ΜΕΛΕΤΗ ΠΡΑΞΗΣ ΕΦΑΡΜΟΓΗΣ ΕΠΕΚΤΑΣΗΣ ΝΕΑΣ ΣΕΒΑΣΤΕΙΑΣ</p>	<p>ΕΠΙΣΤΗΜΟΝΙΚΟ ΠΡΟΤΥΠΟ ΤΕΧΝΙΚΟ ΜΕΛΕΤΩΝ ΚΑΡΤΟΣΤΟΧΕΣ ΣΕΒΑΣΤΕΙΑΣ Τριτοβάθμιας Μεταγωγής</p> <p>ΕΒΕΡΕΤΣΗΝ Διεύθυνση Πολυτεχνείου Σερρών</p> <p>ΕΠΙΣΤΗΜΟΝΙΚΟ ΠΡΟΤΥΠΟ ΤΕΧΝΙΚΟ ΜΕΛΕΤΩΝ ΚΑΡΤΟΣΤΟΧΕΣ ΣΕΒΑΣΤΕΙΑΣ Τριτοβάθμιας Μεταγωγής</p> <p>ΕΠΙΣΤΗΜΟΝΙΚΟ ΠΡΟΤΥΠΟ ΤΕΧΝΙΚΟ ΜΕΛΕΤΩΝ ΚΑΡΤΟΣΤΟΧΕΣ ΣΕΒΑΣΤΕΙΑΣ Τριτοβάθμιας Μεταγωγής</p>	<p>ΠΑΝΤΕΛΗΣ ΠΕΡΙΣΤΟΛΗ</p> <p>Αρμόδιος Υπεύθυνος</p> <p>ΕΠΙΣΤΗΜΟΝΙΚΟ ΠΡΟΤΥΠΟ ΤΕΧΝΙΚΟ ΜΕΛΕΤΩΝ ΚΑΡΤΟΣΤΟΧΕΣ ΣΕΒΑΣΤΕΙΑΣ Τριτοβάθμιας Μεταγωγής</p> <p>ΕΠΙΣΤΗΜΟΝΙΚΟ ΠΡΟΤΥΠΟ ΤΕΧΝΙΚΟ ΜΕΛΕΤΩΝ ΚΑΡΤΟΣΤΟΧΕΣ ΣΕΒΑΣΤΕΙΑΣ Τριτοβάθμιας Μεταγωγής</p>	<p>ΕΠΙΣΤΗΜΟΝΙΚΟ ΠΡΟΤΥΠΟ ΤΕΧΝΙΚΟ ΜΕΛΕΤΩΝ ΚΑΡΤΟΣΤΟΧΕΣ ΣΕΒΑΣΤΕΙΑΣ Τριτοβάθμιας Μεταγωγής</p> <p>ΕΠΙΣΤΗΜΟΝΙΚΟ ΠΡΟΤΥΠΟ ΤΕΧΝΙΚΟ ΜΕΛΕΤΩΝ ΚΑΡΤΟΣΤΟΧΕΣ ΣΕΒΑΣΤΕΙΑΣ Τριτοβάθμιας Μεταγωγής</p>	<p>ΕΠΙΣΤΗΜΟΝΙΚΟ ΠΡΟΤΥΠΟ ΤΕΧΝΙΚΟ ΜΕΛΕΤΩΝ ΚΑΡΤΟΣΤΟΧΕΣ ΣΕΒΑΣΤΕΙΑΣ Τριτοβάθμιας Μεταγωγής</p> <p>ΕΠΙΣΤΗΜΟΝΙΚΟ ΠΡΟΤΥΠΟ ΤΕΧΝΙΚΟ ΜΕΛΕΤΩΝ ΚΑΡΤΟΣΤΟΧΕΣ ΣΕΒΑΣΤΕΙΑΣ Τριτοβάθμιας Μεταγωγής</p>	<p>ΕΠΙΣΤΗΜΟΝΙΚΟ ΠΡΟΤΥΠΟ ΤΕΧΝΙΚΟ ΜΕΛΕΤΩΝ ΚΑΡΤΟΣΤΟΧΕΣ ΣΕΒΑΣΤΕΙΑΣ Τριτοβάθμιας Μεταγωγής</p> <p>ΕΠΙΣΤΗΜΟΝΙΚΟ ΠΡΟΤΥΠΟ ΤΕΧΝΙΚΟ ΜΕΛΕΤΩΝ ΚΑΡΤΟΣΤΟΧΕΣ ΣΕΒΑΣΤΕΙΑΣ Τριτοβάθμιας Μεταγωγής</p>	<p>ΕΠΙΣΤΗΜΟΝΙΚΟ ΠΡΟΤΥΠΟ ΤΕΧΝΙΚΟ ΜΕΛΕΤΩΝ ΚΑΡΤΟΣΤΟΧΕΣ ΣΕΒΑΣΤΕΙΑΣ Τριτοβάθμιας Μεταγωγής</p> <p>ΕΠΙΣΤΗΜΟΝΙΚΟ ΠΡΟΤΥΠΟ ΤΕΧΝΙΚΟ ΜΕΛΕΤΩΝ ΚΑΡΤΟΣΤΟΧΕΣ ΣΕΒΑΣΤΕΙΑΣ Τριτοβάθμιας Μεταγωγής</p>
--	--	--	--	--	---	---	---	---	---

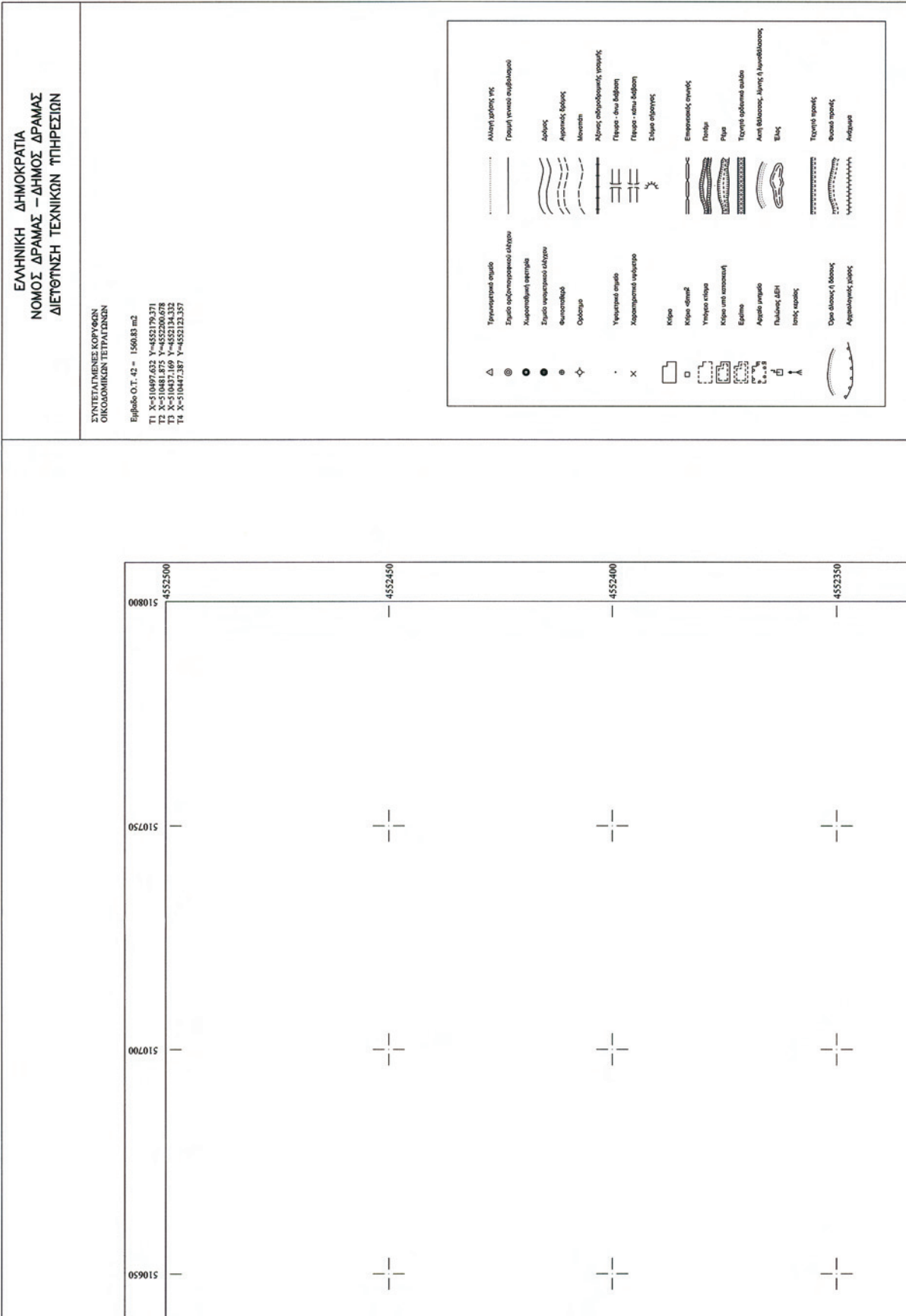


<p>ΚΩΔΙΚΑΣ: 1650</p> <p>ΜΕΘΟΔΟΣ ΣΥΝΤΑΞΗΣ: ΕΠΙΓΕΙΑ</p> <p>ΗΜΕΡΗΝΙΑ: ΔΕΚΕΜΒΡΙΟΣ 2009</p>	<p>ΑΝΑΔΟΧΟΣ ΜΕΛΕΤΗΣ</p> <p>Κ/Ξ ΙΔΙΗΤΗΡΙΑΣ - Ι.ΤΣΕΠΚΕΝΤΖΗΣ</p>	<p>ΚΩΔΙΚΑΣ: 1650</p> <p>ΜΕΘΟΔΟΣ ΣΥΝΤΑΞΗΣ: ΕΠΙΓΕΙΑ</p> <p>ΗΜΕΡΗΝΙΑ: ΔΕΚΕΜΒΡΙΟΣ 2009</p>	<p>ΚΩΔΙΚΑΣ: 1650</p> <p>ΜΕΘΟΔΟΣ ΣΥΝΤΑΞΗΣ: ΕΠΙΓΕΙΑ</p> <p>ΗΜΕΡΗΝΙΑ: ΔΕΚΕΜΒΡΙΟΣ 2009</p>	<p>ΚΩΔΙΚΑΣ: 1650</p> <p>ΜΕΘΟΔΟΣ ΣΥΝΤΑΞΗΣ: ΕΠΙΓΕΙΑ</p> <p>ΗΜΕΡΗΝΙΑ: ΔΕΚΕΜΒΡΙΟΣ 2009</p>	<p>ΚΩΔΙΚΑΣ: 1650</p> <p>ΜΕΘΟΔΟΣ ΣΥΝΤΑΞΗΣ: ΕΠΙΓΕΙΑ</p> <p>ΗΜΕΡΗΝΙΑ: ΔΕΚΕΜΒΡΙΟΣ 2009</p>	<p>ΚΩΔΙΚΑΣ: 1650</p> <p>ΜΕΘΟΔΟΣ ΣΥΝΤΑΞΗΣ: ΕΠΙΓΕΙΑ</p> <p>ΗΜΕΡΗΝΙΑ: ΔΕΚΕΜΒΡΙΟΣ 2009</p>	<p>ΚΩΔΙΚΑΣ: 1650</p> <p>ΜΕΘΟΔΟΣ ΣΥΝΤΑΞΗΣ: ΕΠΙΓΕΙΑ</p> <p>ΗΜΕΡΗΝΙΑ: ΔΕΚΕΜΒΡΙΟΣ 2009</p>	<p>ΚΩΔΙΚΑΣ: 1650</p> <p>ΜΕΘΟΔΟΣ ΣΥΝΤΑΞΗΣ: ΕΠΙΓΕΙΑ</p> <p>ΗΜΕΡΗΝΙΑ: ΔΕΚΕΜΒΡΙΟΣ 2009</p>	<p>ΚΩΔΙΚΑΣ: 1650</p> <p>ΜΕΘΟΔΟΣ ΣΥΝΤΑΞΗΣ: ΕΠΙΓΕΙΑ</p> <p>ΗΜΕΡΗΝΙΑ: ΔΕΚΕΜΒΡΙΟΣ 2009</p>
--	---	--	--	--	--	--	--	--	--



510.4-582.2/1

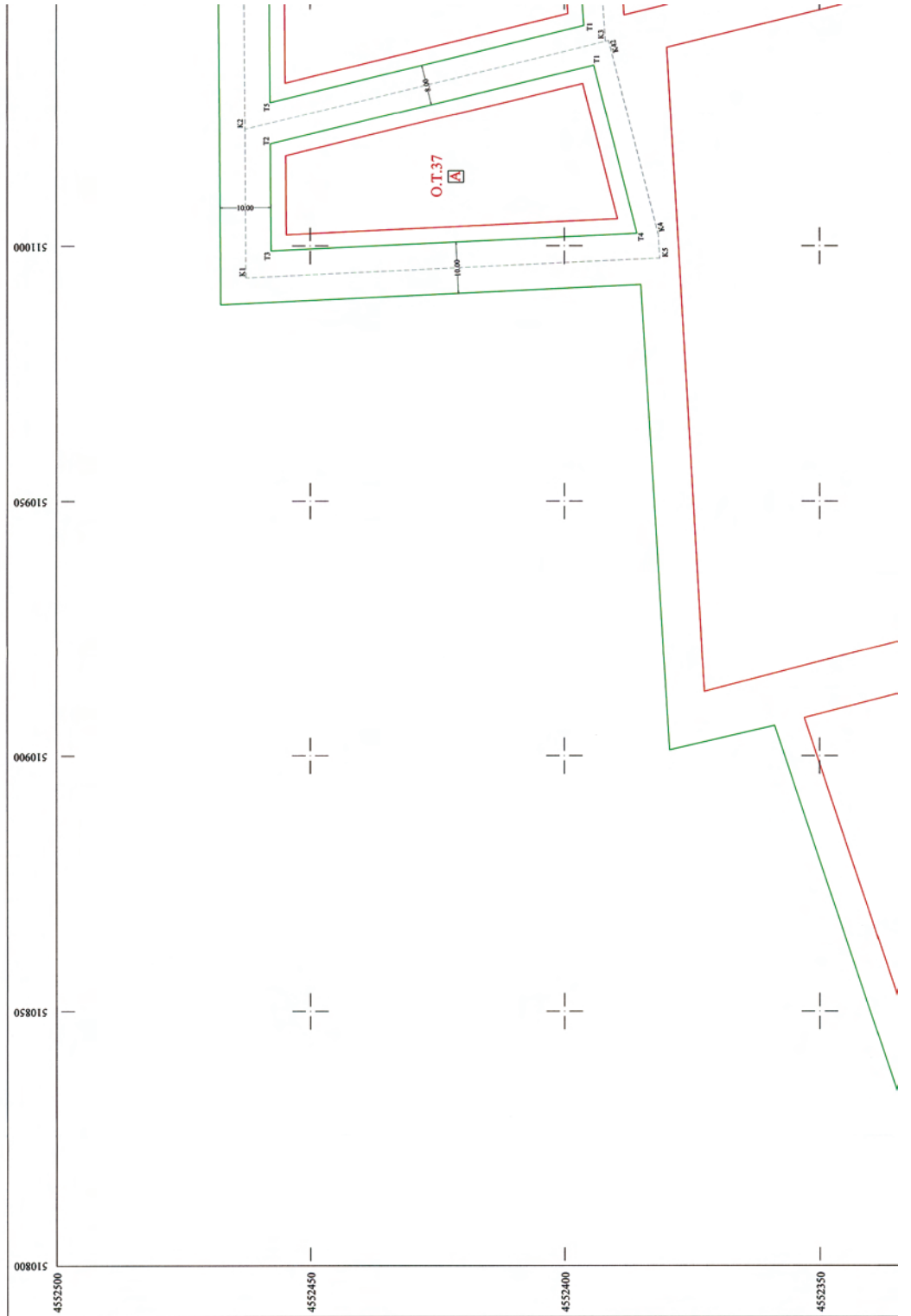
ΕΘΝΙΚΟ ΤΥΠΟΓΡΑΦΕΙΟ
 Για τεχνικούς λόγους στο σχεδιάγραμμα,
 έγινε σμίκρυνση, κατά ποσοστό **39%**



ΔΙΑΓΡΑΜΜΑ ΕΦΑΡΜΟΓΗΣ ΡΥΘΟΤΟΜΙΑΣ

ΝΟΜΟΣ ΔΡΑΜΑΣ
ΔΗΜΟΣ ΔΡΑΜΑΣ

510.8-552.271



ΕΘΝΙΚΟ ΤΥΠΟΓΡΑΦΕΙΟ

Για τεχνικούς λόγους στο σχεδιάγραμμα,
έγινε σμίκρυνση, κατά ποσοστό **39%**

ΕΛΛΗΝΙΚΗ ΔΗΜΟΚΡΑΤΙΑ
ΝΟΜΟΣ ΔΡΑΜΑΣ – ΔΗΜΟΣ ΔΡΑΜΑΣ
ΔΙΕΥΘΥΝΣΗ ΤΕΧΝΙΚΩΝ ΠΡΟΫΠΟΛΟΓΙΣΜΩΝ

ΣΥΜΠΛΗΡΩΜΑΤΙΚΕΣ ΚΟΡΥΦΕΣ
ΟΙΚΟΔΟΜΩΝ ΤΕΤΡΑΓΩΝ

Εμβαδόν Ο.Τ.35= 6162,115 m²

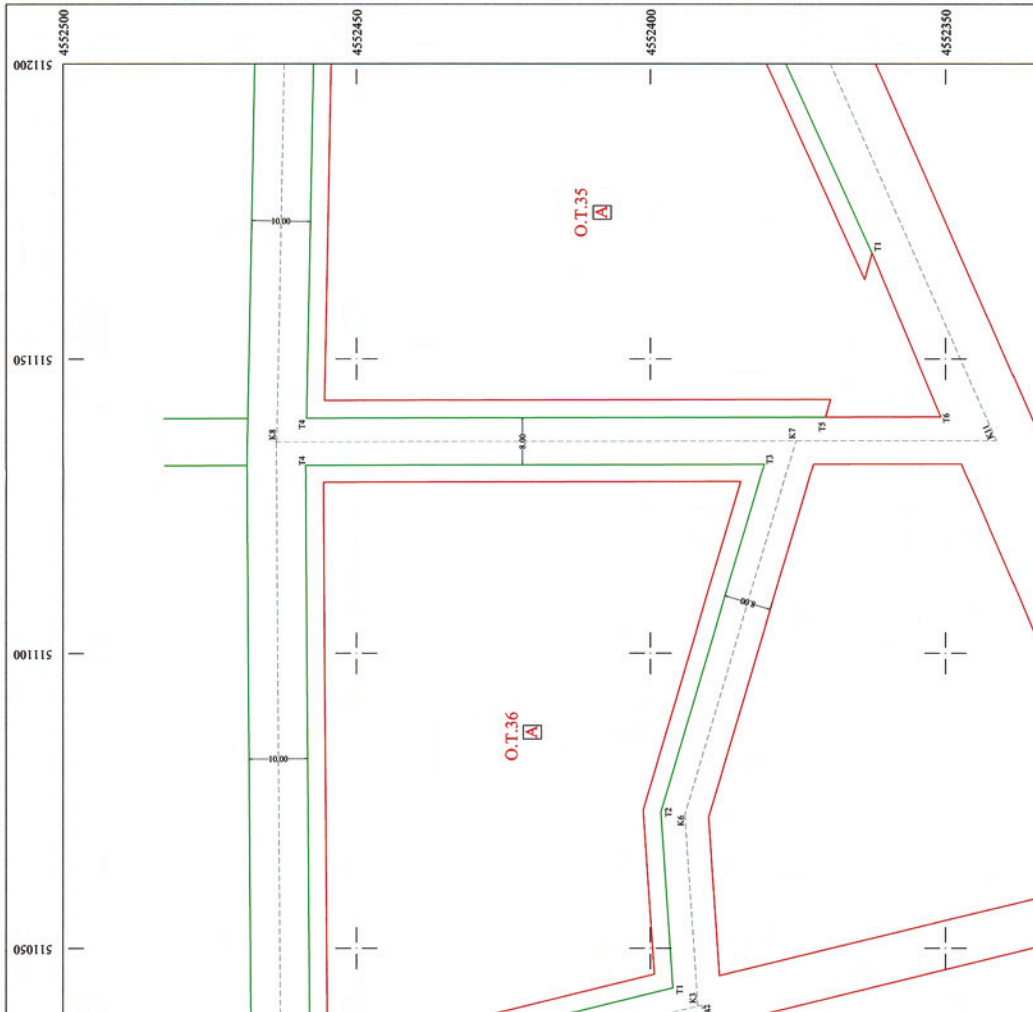

- T1 X=511167,894 Y=4552362,427
- T2 X=511167,894 Y=4552362,427
- T3 X=511206,185 Y=4552371,113
- T4 X=511206,185 Y=4552371,113
- T5 X=511379,960 Y=4552458,487
- T6 X=511440,171 Y=4552370,318
- T7 X=511440,171 Y=4552350,813

Εμβαδόν Ο.Τ.36= 6348,24 m²

- T1 X=511043,322 Y=4552396,164
- T2 X=511072,070 Y=4552398,205
- T3 X=51132,115 Y=4552380,669
- T4 X=51131,962 Y=4552458,644
- T5 X=511028,189 Y=4552457,898

Εμβαδόν Ο.Τ.37= 1873,177 m²

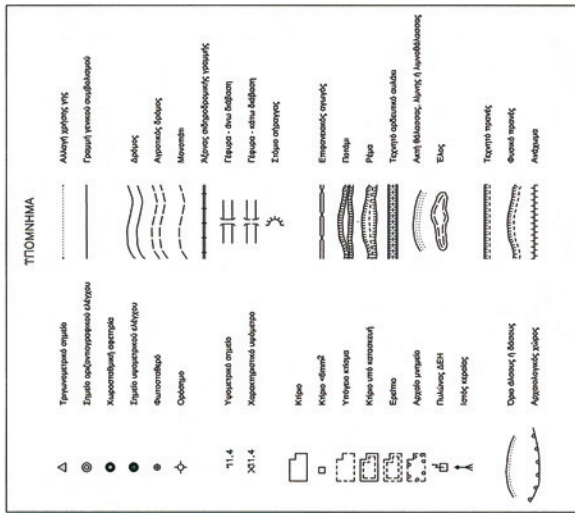
- T1 X=511035,568 Y=4552394,200
- T2 X=511019,972 Y=4552457,839
- T3 X=511028,189 Y=4552457,898
- T4 X=511092,420 Y=4552385,790



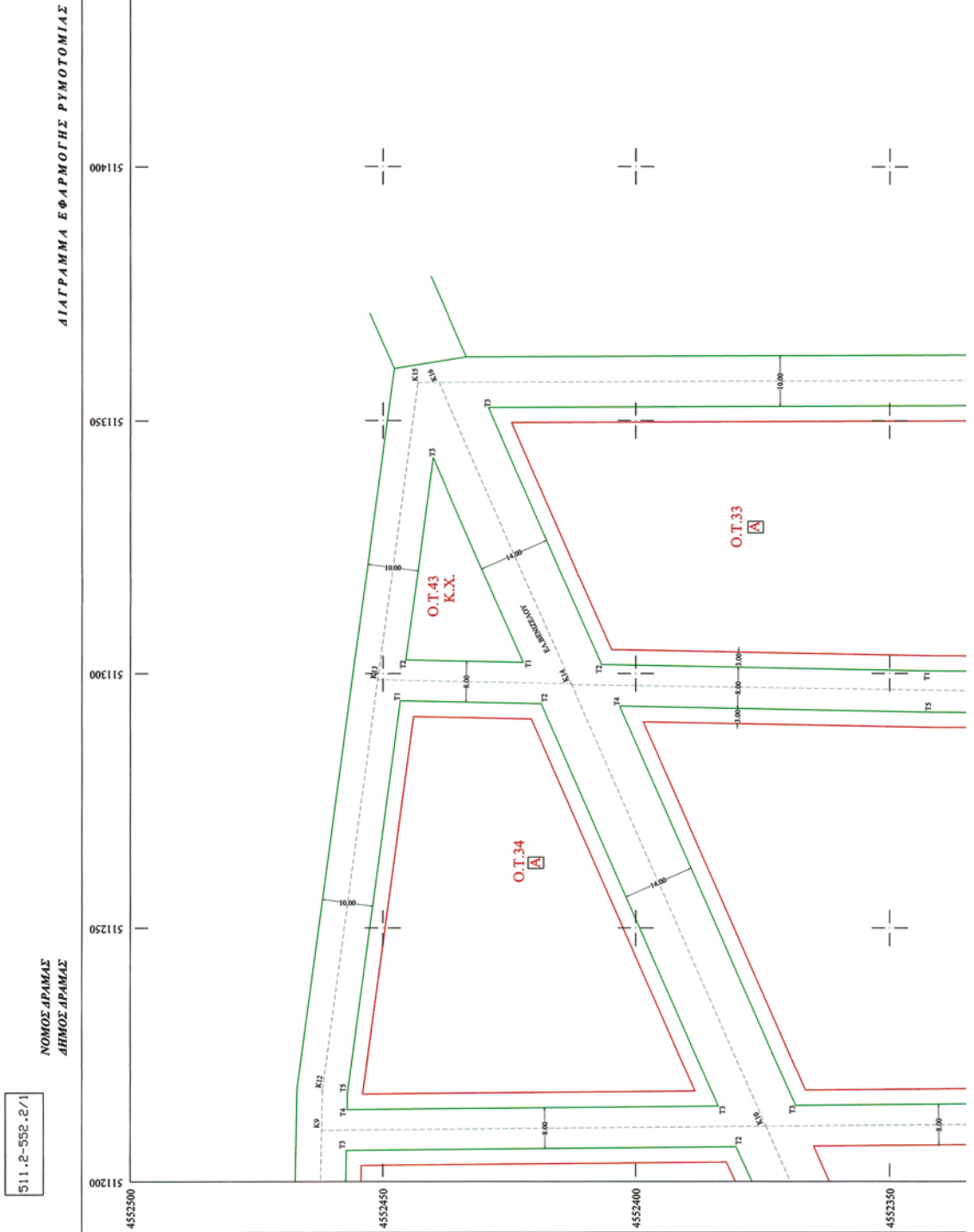
* 1 5 0 0 0 3 1 0 0 2 0 8 1 0 0 2 2 8 *

ΕΛΛΗΝΙΚΗ ΔΗΜΟΚΡΑΤΙΑ
 ΝΟΜΟΣ ΔΡΑΜΑΣ – ΔΗΜΟΣ ΔΡΑΜΑΣ
 ΔΙΕΤΥΤΗΣΗ ΤΕΧΝΙΚΩΝ ΤΠΗΡΕΣΙΩΝ

ΣΥΝΤΕΤΑΓΜΕΝΕΣ ΚΟΡΥΦΩΝ
 ΟΙΚΟΔΟΜΙΚΩΝ ΤΕΤΡΑΓΩΝΩΝ
 Εμβαδόν Ο.Τ.28 = 5089,973 m²
 Τ1 Χ=511299,6069 Υ=4552224,0238
 Τ2 Χ=511294,7327 Υ=4552157,6462
 Τ3 Χ=511216,7808 Υ=4552157,5308
 Τ4 Χ=511216,2133 Υ=4552224,1616
 Εμβαδόν Ο.Τ. 29 = 3451,411 m²
 Τ1 Χ=511353,424 Υ=4552225,461
 Τ2 Χ=511353,716 Υ=4552157,747
 Τ3 Χ=511302,731 Υ=4552157,660
 Τ4 Χ=511301,602 Υ=4552224,215



009115	4552200	4552150	4552100	4552050
511550				
511500				
511450				




ΕΘΝΙΚΟ ΤΥΠΟΓΡΑΦΕΙΟ
 Για τεχνικούς λόγους στο σχεδιάγραμμα,
 έγινε σμίκρυνση, κατά ποσοστό **39%**

ΕΛΛΗΝΙΚΗ ΔΗΜΟΚΡΑΤΙΑ
 ΝΟΜΟΣ ΔΡΑΜΑΣ – ΔΗΜΟΣ ΔΡΑΜΑΣ
 ΔΙΕΥΘΥΝΣΗ ΤΕΧΝΙΚΩΝ ΥΠΗΡΕΣΙΩΝ

ΣΥΝΤΕΤΑΓΜΕΝΕΣ ΚΟΡΥΦΕΣ

- Αριθμ. Πρωτ. 10/2014
 Εργασίδο Ο.Τ.38 = 5089.973 m²
- T1 X=511393.6069 Y=455224.0228
 T2 X=511393.6069 Y=455224.0228
 T3 X=511216.2438 Y=455222.1616
 T4 X=511216.2135 Y=455222.1616
 Εργασίδο Ο.Τ. 39 = 3451.411 m²
- T1 X=511353.424 Y=455225.461
 T2 X=511353.716 Y=455217.747
 T3 X=511301.602 Y=455224.215
 T4 X=511301.602 Y=455224.215
 Εργασίδο Ο.Τ.39= 5065.161 m²
- T1 X=511216.120 Y=455228.160
 T2 X=511299.310 Y=455299.839
 T3 X=511216.626 Y=455297.803
 T4 X=511216.626 Y=455297.803
 Εργασίδο Ο.Τ.31 = 3572.371 m²
- T1 X=511353.390 Y=455233.460
 T2 X=511353.695 Y=455230.829
 T3 X=511300.312 Y=455206.278
 T4 X=511301.467 Y=455232.212
 Εργασίδο Ο.Τ.38 = 6272.259 m²
- T1 X=511292.273 Y=455207.857
 T2 X=511292.273 Y=455207.857
 T3 X=511214.970 Y=455206.472
 T4 X=511292.698 Y=455205.161
 T5 X=511292.538 Y=455234.559
 Εργασίδο Ο.Τ.33 = 5644.04 m²
- T1 X=511300.537 Y=455245.453
 T2 X=511301.769 Y=455246.717
 T3 X=511352.547 Y=455249.094
 T4 X=511353.661 Y=455209.829
 T5 X=511300.271 Y=455208.278
 Εργασίδο Ο.Τ.34 = 4060.187 m²
- T1 X=511294.704 Y=455246.545
 T2 X=511294.120 Y=455248.658
 T3 X=511214.970 Y=455249.094
 T4 X=511214.180 Y=455247.028
 T5 X=511217.690 Y=455246.961
 Εργασίδο Ο.Τ.43 = 466.897 m²
- T1 X=511302.220 Y=455242.214
 T2 X=511302.682 Y=455245.470
 T3 X=511342.727 Y=455240.062



Αριθμ. ΚΟ/2122/29-6-2010

(3)

Βεβαίωση της αυτοδίκαιης ολικής άρσης της αναγκαστικής απαλλοτρίωσης εντός του εγκεκριμένου ρυμοτομικού σχεδίου της πόλεως Καστοριάς του Δήμου Καστοριάς, στο Ο.Τ. 258Α.

Ο ΝΟΜΑΡΧΗΣ ΚΑΣΤΟΡΙΑΣ

Έχοντας υπόψη:

1. Το Ν. 2690/1999 (ΦΕΚ 45Α') και ειδικότερα το άρθρο 21 αυτού.
2. Τις διατάξεις των παρ. 1 και 3 του άρθρου 11 του Ν. 2882/2-2-2001 (ΦΕΚ 17/Α/6-2-2001).
3. Τις διατάξεις της παρ. 1 του Ν.Δ. 797/71 (ΦΕΚ 1/Α/1-1-1971).
4. Το άρθρο 17 του Συντάγματος.
5. Το εγκεκριμένο ρυμοτομικό σχέδιο πόλεως Καστοριάς που εγκρίθηκε με το Δ. 25-8-1976 (ΦΕΚ 243/Δ/25-8-1976) όπως αυτό αναθεωρήθηκε με την ΚΟ/371/20-2004 (ΦΕΚ 357/Δ/30-4-2004) Απόφαση Νομάρχη Καστοριάς.
6. Την υπ' αριθμ. 1/2007 Πράξη Τακτοποίησης και Αναλογισμού στο Ο.Τ. 258Α.
7. Την υπ' αριθμ. ΚΟ/689/5-10-2007 κυρωτική απόφαση Νομάρχη Καστοριάς της ως άνω πράξης.
8. Την υπ' αριθμ. 126/2008 (αριθμ. Κατάθεσης 36/26-11-2007) Απόφαση του Μονομελούς Πρωτοδικείου Καστοριάς με την οποία καθορίζεται η προσωρινή

τιμή αποζημίωσης των ως άνω απαλλοτριωμένων ακινήτων.

9. Την με αριθμό ΚΟ/2122/29-06-2010 αίτηση των Κράτσιου Σπυρίδωνα, Κράτσιου Αναστασίου, Κράτσιου Γεωργίου, Κράτσιου Κωνσταντίνου.

10. Την με αριθμό 6491/16-6-2010 βεβαίωση του Δήμου Καστοριάς ότι σχετικά με την αρ. 1/2007 πράξη τακτοποίησης και αναλογισμού δεν κατεβλήθη αποζημίωση στους φαινόμενους δικαιούχους.

11. Το γεγονός ότι η απαλλοτρίωση δεν συντελέστηκε μέσα στο από νόμο οριζόμενο χρονικό διάστημα (ενάμιση έτος), βεβαιώνουμε:

Την αυτοδίκαιη άρση της απαλλοτρίωσης που κηρύχθηκε με τις (5) και (6) σχετικές, της οικοπεδικής έκτασης που περιλαμβάνεται στα όρια της 1/2007 Πράξης Τακτοποίησης και Αναλογισμού, η οποία συντάχθηκε από τον Δήμο Καστοριάς και Θεωρήθηκε από τη Δ/νση Πολεοδομίας - Χωροταξίας και Περιβάλλοντος Ν.Α. Καστοριάς και συγκεκριμένα στο Ο.Τ. 258^Α, στην πόλη της Καστοριάς Δήμου Καστοριάς, όπως αυτή φαίνεται στο κτηματολογικό διάγραμμα και αναφέρεται στο λεκτικό της πράξης.

Η απόφαση αυτή να δημοσιευθεί στην Εφημερίδα της Κυβερνήσεως.

Καστοριά, 9 Ιουλίου 2010

Ο Νομάρχης
ΚΩΝΣΤΑΝΤΙΝΟΣ ΛΙΑΝΤΣΗΣ

