



ΕΦΗΜΕΡΙΣ ΤΗΣ ΚΥΒΕΡΝΗΣΕΩΣ

ΤΗΣ ΕΛΛΗΝΙΚΗΣ ΔΗΜΟΚΡΑΤΙΑΣ

ΤΕΥΧΟΣ ΑΝΑΓΚΑΣΤΙΚΩΝ ΑΠΑΛΛΟΤΡΙΩΣΕΩΝ ΚΑΙ ΠΟΛΕΟΔΟΜΙΚΩΝ ΘΕΜΑΤΩΝ

Αρ. Φύλλου 616

31 Δεκεμβρίου 2010

ΠΕΡΙΕΧΟΜΕΝΑ

ΑΠΟΦΑΣΕΙΣ

- Απόρριψη της σημειακής τροποποίησης στο κτημ/κο τετράγωνο (05/02) του σχεδίου πόλης «Κλειτορίας» του Δήμου Κλειτορίας (Ν. Αχαΐας) με κατάργηση δρόμου και δημιουργία νέου..... 1
- Έκδοση βεβαιωτικής πράξης άρσης απαλλοτρίωσης των ρυμοτομούμενων εδαφικών τμημάτων ιδιοκτησίας Κωστόπουλου Αθανάσιου (αρ. 2), Μακρή Αικατερίνης (αρ. 4), Κωστόπουλου Δημητρίου και Κων/νου (αρ. 1) και Κωστόπουλου Δημητρίου του Αθ. στο συνοδευτικό διάγραμμα της αρ. 10/94 πράξης αναλογισμού στο Ο.Τ. 1531 της περιοχής 1η Αρκτικής φάση επέκτασης του σχεδίου πόλης Πατρών..... 2
- Τροποποίηση σχεδίου πόλης Ναυπάκτου και στα ΟΤ 263 - 264..... 3

ΑΠΟΦΑΣΕΙΣ

- Αριθμ. 18308 (1)
Απόρριψη της σημειακής τροποποίησης στο κτημ/κο τετράγωνο (05/02) του σχεδίου πόλης «Κλειτορίας» του Δήμου Κλειτορίας (Ν. Αχαΐας) με κατάργηση δρόμου και δημιουργία νέου.

Ο ΝΟΜΑΡΧΗΣ ΑΧΑΪΑΣ

Έχοντας υπόψη:

1. Τις δ/ξεις του Νομοθετικού Δ/τος της 17-7-1923, όπως μεταγενέστερα τροποποιήθηκαν - συμπληρώθηκαν και ειδικότερα τα άρθρα 1, 2, 3, 9, 11, 21, 29 και 70 αυτού.
2. Τις δ/ξεις του κεφ. ΙΙ του ΠΔ/3-4-1929 που διατηρήθηκαν σε ισχύ με το άρθ. 31, παρ. 3, του Ν. 1557/1985.
3. Την Εγκ. 43511/161/55/13-6-1988 του ΥΠΕΧΩΔΕ.
4. Τις δ/ξεις του άρθρου 10 του Ν. 3044/2002 (ΦΕΚ 197Α), περί άσκησης πολεοδομικών αρμοδιοτήτων.
5. Οι δ/ξεις της παρ. 5 του άρθ. 11 του Ν. 3212/2003 (ΦΕΚ 308 Δ/31-12-2003).
6. Η υπ' αριθμ. Χ9154/12-3-90 απόφαση Νομάρχη Αχαΐας «Έγκριση μελέτης πολεοδόμησης και επέκτασης

Κλειτορίας», που δημοσιεύτηκε στο ΦΕΚ 316Δ'/20-6-90 και αναδημοσιεύτηκε στο ΦΕΚ 368Δ'/18-4-2003.

7. Την υπ' αριθμ. 68/2009 απόφαση του Δ.Σ. Δήμου Κλειτορίας.

8. Τα αποδεικτικά επίδοσης της πρότασης στους άμεσα εμπλεκόμενους ιδιοκτήτες κατά τον πίνακα αποδεκτών (σχετ. οι αρ. 10646/10, 10647/10, 2397/10, 10664/10, 2419/10, 2395/10, 2402/10, 2420/10, 2404/10, 2390/10, 4468/10, 4469/10, 2369/10, 2368/10, 10658/10, 10659/10, 2417/10, 2418/10, 2391/10, 2403/10 εκθέσεις επίδοσης καθώς και η από 27-1-2010 βεβαίωση Δικαστικού Επιμελητή Θ. Παπαρρηγόπουλο.

9. Την υπ' αριθμ. 120/2010 απόφαση του Δ.Σ. Δήμου Κλειτορίας περί έγκρισης της υπόψη τροποποίησης.

10. Την υπ' αριθμ. 17996/2010 εισήγηση της Δ/νσης Πολ/μίας Ν.Α. Αχαΐας προς το ΣΧΟΠ Ν. Αχαΐας.

11. Το αρ. 10/10-12-2010, θέμα 3ο, πρακτικό του ΣΧΟΠ Ν. Αχαΐας, με το οποίο γνωμοδοτεί ομόφωνα κατά:

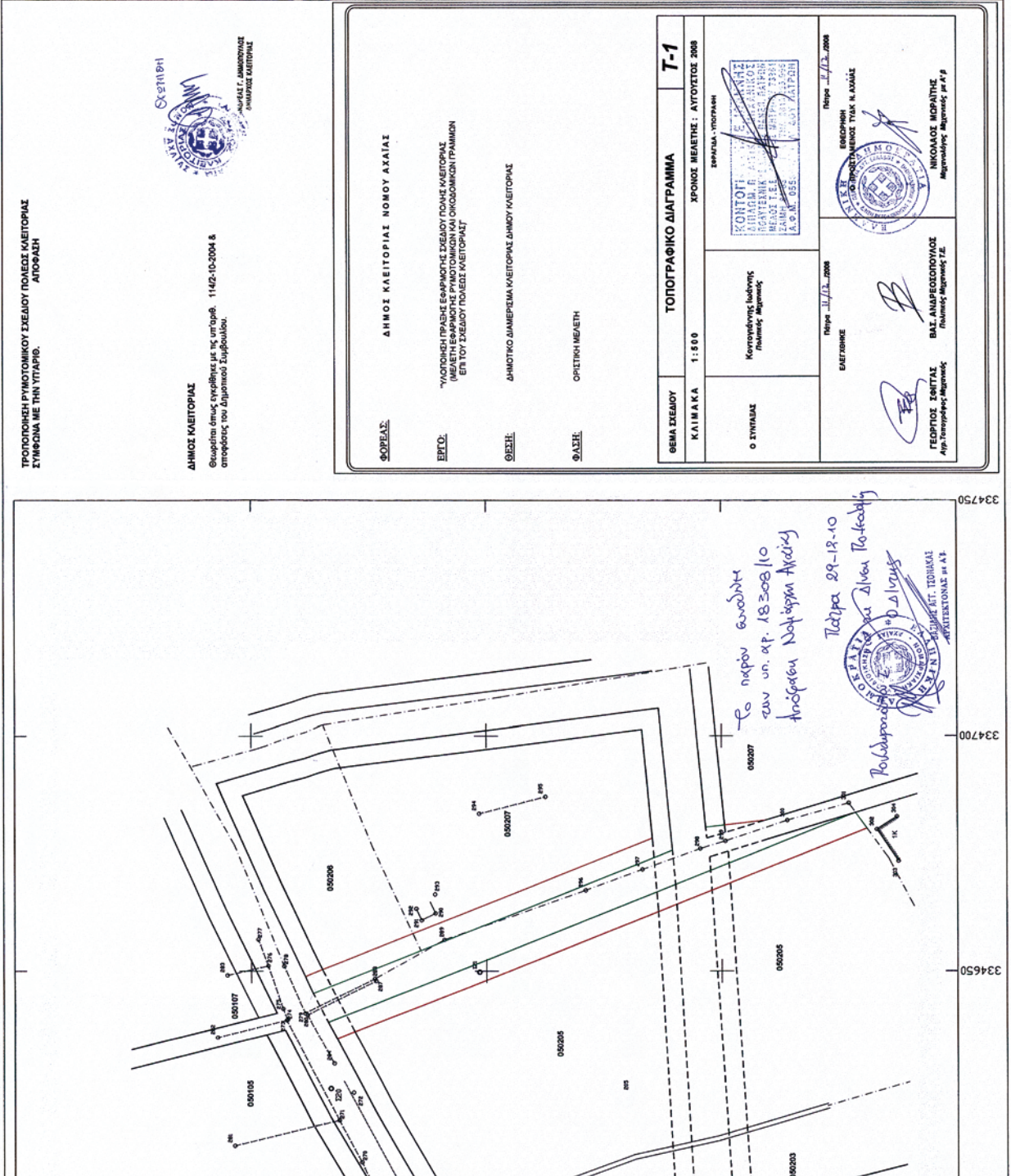
• Της σημειακής τροποποίησης του σχεδίου πόλης «Κλειτορίας» του Δήμου Κλειτορίας Ν. Αχαΐας, η οποία έγκειται στην κατάργηση δρόμου στο κτηματολογικό τετράγωνο (05/02) και την δημιουργία νέου μεταξύ των ιδιοκτησιών, με κωδικό κτηματογράφησης 05.02.05 και 05.02.07 στη θέση πλησίον πλατείας και αγοράς, για τους λόγους που αναφέρονται στην ανωτέρω (10) σχετική εισήγηση της Δ/νσης Πολεοδομίας, αποφασίζουμε:

Απορρίπτουμε την σημειακή τροποποίηση του σχεδίου πόλης «Κλειτορίας» του Δήμου Κλειτορίας Ν. Αχαΐας, η οποία έγκειται στην κατάργηση δρόμου στο κτηματολογικό τετράγωνο (05/02) και την δημιουργία νέου, μεταξύ των ιδιοκτησιών με κωδικό κτηματογράφησης 05.02.05 και 05.02.07, στη θέση πλησίον πλατείας και αγοράς, όπως αυτή απεικονίζεται στο συνημμένο τοπογραφικό διάγραμμα κλ. 1/500.

Η παρούσα με το συνοδευτικό της διάγραμμα να δημοσιευθεί στην Εφημερίδα της Κυβερνήσεως, οπότε και αρχίζει η ισχύς της.

Πάτρα, 27 Δεκεμβρίου 2010

Ο Νομάρχης
ΔΗΜΗΤΡΗΣ ΚΑΤΣΙΚΟΠΟΥΛΟΣ



ΤΡΟΠΟΠΟΙΗΝ ΡΥΘΜΟΤΟΜΙΚΟΥ ΣΧΕΔΙΟΥ ΠΟΛΕΩΣ ΚΑΙ ΤΡΑΦΕΙΑΣ
ΣΥΜΦΩΝΑ ΜΕ ΤΗΝ ΥΠΟΤΑΞΗ



ΔΗΜΟΣ ΚΑΛΙΤΕΙΑΣ

Φωτοτυπία όπως εγκρίθηκε με τη υπ. αριθ. 11422-10-2004 & απόφαση του Δημοτικού Συμβουλίου.

ΔΗΜΟΤΙΚΟ ΔΙΑΜΕΡΕΣΜΑ
ΚΑΙ ΤΡΑΦΕΙΑΣ

ΔΗΜΟΣ ΚΑΛΙΤΕΙΑΣ ΝΟΜΟΥ ΑΧΑΪΑΣ


ΥΠΟΛΟΓΗΝ ΠΡΑΞΗΣ ΕΦΑΡΜΟΓΗΣ ΣΧΕΔΙΟΥ ΠΟΛΗΣ ΚΑΙ ΤΡΑΦΕΙΑΣ
(ΜΕΛΕΤΗ ΕΦΑΡΜΟΓΗΣ ΡΥΘΜΟΤΟΜΙΚΩΝ ΚΑΙ ΟΙΚΟΔΟΜΙΚΩΝ ΓΡΑΜΜΩΝ
ΕΠΙ ΤΟΥ ΣΧΕΔΙΟΥ ΠΟΛΕΩΣ ΚΑΙ ΤΡΑΦΕΙΑΣ)

ΔΗΜΟΤΙΚΟ ΔΙΑΜΕΡΕΣΜΑ ΚΑΙ ΤΡΑΦΕΙΑΣ ΔΗΜΟΥ ΚΑΛΙΤΕΙΑΣ

ΟΡΙΣΤΙΚΗ ΜΕΛΕΤΗ

ΘΕΜΑ ΣΧΕΔΙΟΥ	ΤΟΠΟΓΡΑΦΙΚΟ ΔΙΑΓΡΑΜΜΑ	T-1
ΚΑΙΜΑΚΑ	1:500	ΧΡΟΝΟΣ ΜΕΛΕΤΗΣ: ΑΥΓΟΥΣΤΟΣ 2008
Ο ΣΥΝΤΑΞΑΣ	Κοιταχόγιαννης Ιωάννης Πολιτικός Μηχανικός	ΕΡΕΥΝΑ - ΥΠΟΓΡΑΦΗ
ΕΛΕΓΧΟΝΤΕΣ	Πηρα 29/12/2008	Πηρα 29/12/2008
ΓΕΩΡΓΙΟΣ ΣΩΓΙΑΣ Αρχ. Τοπογράφος Μηχανικός	ΒΑΣ. ΑΝΔΡΕΟΠΟΥΛΟΣ Πολιτικός Μηχανικός Τ.Ε.	ΕΥΘΕΡΗΦΗ ΣΟΦΟΚΛΕΟΥΣ ΤΥΔΑΚ Η.ΛΟΥΙΣ Αρχ. Τοπογράφος Μηχανικός
		ΝΙΚΟΛΑΟΣ ΜΟΡΑΪΤΗΣ Αρχ. Τοπογράφος Μηχανικός με Α.Π

Το παρόν ενέδωκε
των υπ. αριθ. 13308/10
Απόφαση Νομάρχη Αχαΐας
Πηρα 29-12-10
Πολιτικός Μηχανικός
Κοιταχόγιαννης Ιωάννης



334750
334700
334650

Αριθμ. 17353

(2)

Έκδοση βεβαιωτικής πράξης άρσης απαλλοτρίωσης των ρυμοτομούμενων εδαφικών τμημάτων ιδιοκτησίας Κωστόπουλου Αθανάσιου (αρ. 2), Μακρή Αικατερίνης (αρ. 4), Κωστόπουλου Δημητρίου και Κων/νου (αρ. 1) και Κωστόπουλου Δημητρίου του Αθ. στο συνοδευτικό διάγραμμα της αρ. 10/94 πράξης αναλογισμού στο Ο.Τ. 1531 της περιοχής 1η Αρκτικής φάση επέκτασης του σχεδίου πόλης Πατρών.

Ο ΝΟΜΑΡΧΗΣ ΑΧΑΪΑΣ

Έχοντας υπόψη:

1. Τις διατάξεις του άρθρου 11 του Νόμου 2882/6.2.2001 (ΦΕΚ 17Δ/2001) «Κώδικας αναγκαστικών απαλλοτριώσεων».

2. Τη δ/ξη της παρ. 1γ, του άρθρου 1 του Ν. 2985/2002.

3. Τις διατάξεις των παρ. 1β και 4 του άρθρου 10, του Ν. 3044/2002 (ΦΕΚ 197 Δ' /27-8-2002), αναφορικά με την αρμοδιότητα έγκρισης τροποποιήσεων από τους Νομάρχες.

4. Το υπ' αριθμ. 46951/961/21-2-2002 έγγραφο της Δ/νσης Ν.Ε. του ΥΠΕΧΩΔΕ.

5. Την αρ. 6/18894 /5-5-2006 εγκύκλιο του ΥΠΕΧΩΔΕ.

6. Το από 15-4-1972 (ΦΕΚ 97Δ' /3-5-1972) που καθόρισε τους όρους και περιορισμούς δόμησης στη περιοχή, όπως τροποποιήθηκε και ισχύει σήμερα.

7. Την υπ' αριθμ. 10/94 πράξη Αναλογισμού αποζημίωσης ακινήτων για τη διάνοιξη οδών του σχεδίου πόλης στα Ο.Τ. 1532 - 1538 στην περιοχή 1η Αρκτική φάση επέκτασης του Δήμου Πατρέων, η οποία κυρώθηκε με την αρ. 1508/5-9-95 απόφαση Νομάρχη Αχαΐας.

8. Την δημοσιευθείσα (την 28-6-2001) με αρ. 605/2001 απόφαση του Μονομελούς Πρωτοδικείου Πατρών και η δημοσιευθείσα (την 19-6-2003), με αρ. 750/2003 απόφαση Εφετείου Πατρών με τις οποίες καθορίστηκε προσωρινή και οριστική τιμή μονάδας αποζημίωσης των ρυμοτομούμενων εδαφικών τμημάτων της ιδιοκτησίας Κωστόπουλου Αθανάσιου (αρ. 2), Μακρή Αικατερίνη (αρ. 4), Κωστόπουλου Δημητρίου και Κων/νου (αρ. 1) & Κωστόπουλου Δημητρίου του Αθ. (1α) που απαλλοτριώθηκαν λόγω ρυμοτομίας, δυνάμει της αρ. 10/94 πράξη Αναλογισμού αποζημίωσης ακινήτων για τη διάνοιξη οδών του σχεδίου πόλης στα Ο.Τ. 1532-1538 στην περιοχή 1η Αρκτική φάση επέκτασης του Δήμου Πατρέων, η οποία κυρώθηκε με την αρ. 1508/5-9-95 απόφαση Νομάρχη Αχαΐας.

9. Τα υπ' αριθμ. 12808/Π1976/10, 10964/Π1716/10, 7828/Π1206/2010 έγγραφα Δ. Πατρέων.

10. Το υπ' αριθ. 44836/16-3-2010 έγγραφο του Ταμείου Παρακαταθηκών και Δανείων.

11. Τα υπ' αριθμ. 57400/82, 57399/1982, 57398/1982, 31882/1976, 2153/1988, 2154/1988 συμβόλαια δωρεάς.

12. Το υπ' αριθμ. 3336/10 πιστοποιητικό βαρών και μη διεκδικήσεων Υποθηκοφυλακείου Πατρών και το υπ' αριθμ. 12457/2010 πιστοποιητικό ιδιοκτησίας Κτηματολογικού Γραφείου Πατρών.

13. Τις από 27-5-2010 και 14-10-2010 αιτήσεις των ενδιαφερομένων με τα συνοδευτικά αυτής στοιχεία και τοπογραφικό διάγραμμα που συνόδευε την αρ. 10/94 πράξη αναλογισμού.

14. Την υπ' αριθμ. 15289/8-11-2010 εισήγηση της Δ/νσης Πολεοδομίας προς το ΣΧΟΠ Ν. Αχαΐας.

15. Το υπ' αριθμ. 9/19-11-2010 θέμα 6ο πρακτικό του ΣΧΟΠ της Ν.Α. Αχαΐας.

Επειδή:

● Με από 15-4-1972 (ΦΕΚ 97Δ' /3-5-1972) Π.Δ/γμα εγκρίθηκε το ρυμοτομικό σχέδιο της περιοχής 1η Αρκτικής φάση επέκτασης του σχεδίου πόλης Πατρών, περιοχή στην οποία εμπίπτει και η ιδιοκτησία των αιτούντων (μεταξύ των ΟΤ 1532-1538) ρυμοτομείται λόγω δημιουργίας κοινοχρήστων χώρων (πλατεία - δρόμοι).

● Με την σύνταξη της αρ. 10/94 πράξης αναλογισμού, προσδιορίστηκαν τα προς αποζημίωση εδαφικά τμήματα των ρυμοτομούμενων ακινήτων. Εξεδόθηκαν και δημοσιεύθηκαν οι αρ. 605/2001 απόφαση του Μονομελούς Πρωτοδικείου Πατρών και 750/2003 απόφαση Εφετείου Πατρών, με την οποία προσδιορίστηκε προσωρινή και οριστική τιμή μονάδας αποζημίωσης του ρυμοτομούμενου εδαφικού τμήματος της ιδιοκτησίας Κωστόπουλου Αθανάσιου (αρ. 2), Μακρή Αικατερίνη (αρ. 4), Κωστόπουλου Δημητρίου και Κων/νου (αρ. 1) & Κωστόπουλου Δημητρίου του Αθ. (1α).

● Δεν έχει καταβληθεί η οφειλόμενη αποζημίωση στον ιδιοκτήτη του ακινήτου (σχετ. 9), ούτε έχουν παρακατατεθεί στο Ταμείο Παρακαταθηκών και Δανείων (σχετικό 10) για την συντέλεση της παραπάνω πράξης.

● Συντρέχουν οι νόμιμες προϋποθέσεις έκδοσης της κατά νόμο προβλεπόμενης βεβαιωτικής πράξης για την αυτοδίκαια άρση απαλλοτρίωσης του πιο πάνω εδαφικού τμήματος (σχετ. 1, 2).

● Με το άνω σχετικό (14) έγγραφο της Δ/νσης Πολεοδομίας προς το ΣΧΟΠ Ν. Αχαΐας, ζητήθηκε η προβλεπόμενη, γνωμοδότηση για έκδοση - απόφασης, που να βεβαιώνει την άρση απαλλοτρίωσης στην εν λόγω ιδιοκτησία.

● Με το άνω σχετικό (15) πρακτικό του το ΣΧΟΠ της Ν. Α. Αχαΐας, γνωμοδότησε, κατά πλειοψηφία, «...υπέρ της άρσης απαλλοτρίωσης των ρυμοτομούμενων εδαφικών τμημάτων (όπως αυτά περιγράφονται στο διατακτικό της αρ. 10/94 πράξης Αναλογισμού) ιδιοκτησίας Κωστόπουλου Αθανάσιου (αρ. 2), Μακρή Αικατερίνη (αρ. 4), Κωστόπουλου Δημητρίου και Κων/νου (αρ. 1) και Κωστόπουλου Δημητρίου του Αθ. στο συνοδευτικό διάγραμμα της αρ. 10/94 πράξης αναλογισμού στο Ο.Τ. 1531 της περιοχής 1η Αρκτικής φάση επέκτασης του σχεδίου πόλης Πατρών, αποφασίζουμε:

1. Βεβαιώνεται η άρση της επιβληθείσας απαλλοτρίωσης των ρυμοτομούμενων εδαφικών τμημάτων (της αρ. 10/94 πράξης Αναλογισμού) ιδιοκτησίας Κωστόπουλου Αθανάσιου (αρ. 2), Μακρή Αικατερίνη (αρ. 4), Κωστόπουλου Δημητρίου και Κων/νου (αρ. 1) & Κωστόπουλου Δημητρίου του Αθ. (1α), που απαλλοτριώθηκαν λόγω ρυμοτομίας δυνάμει της αρ. 10/94 πράξης αναλογισμού και αποζημίωσης ιδιοκτησιών, μεταξύ των Ο.Τ. 1532-1538 της περιοχής 1η Αρκτικής φάση επέκτασης, όπως η εν λόγω θέση του σημειώνεται στο συνοδευτικό της παρούσας διάγραμμα κλ. 1/200.

2. Με την παρούσα απόφαση δεν προκαλείται δαπάνη σε βάρος του κρατικού προϋπολογισμού ούτε αυτού του αρμοδίου Ο.Τ.Α.

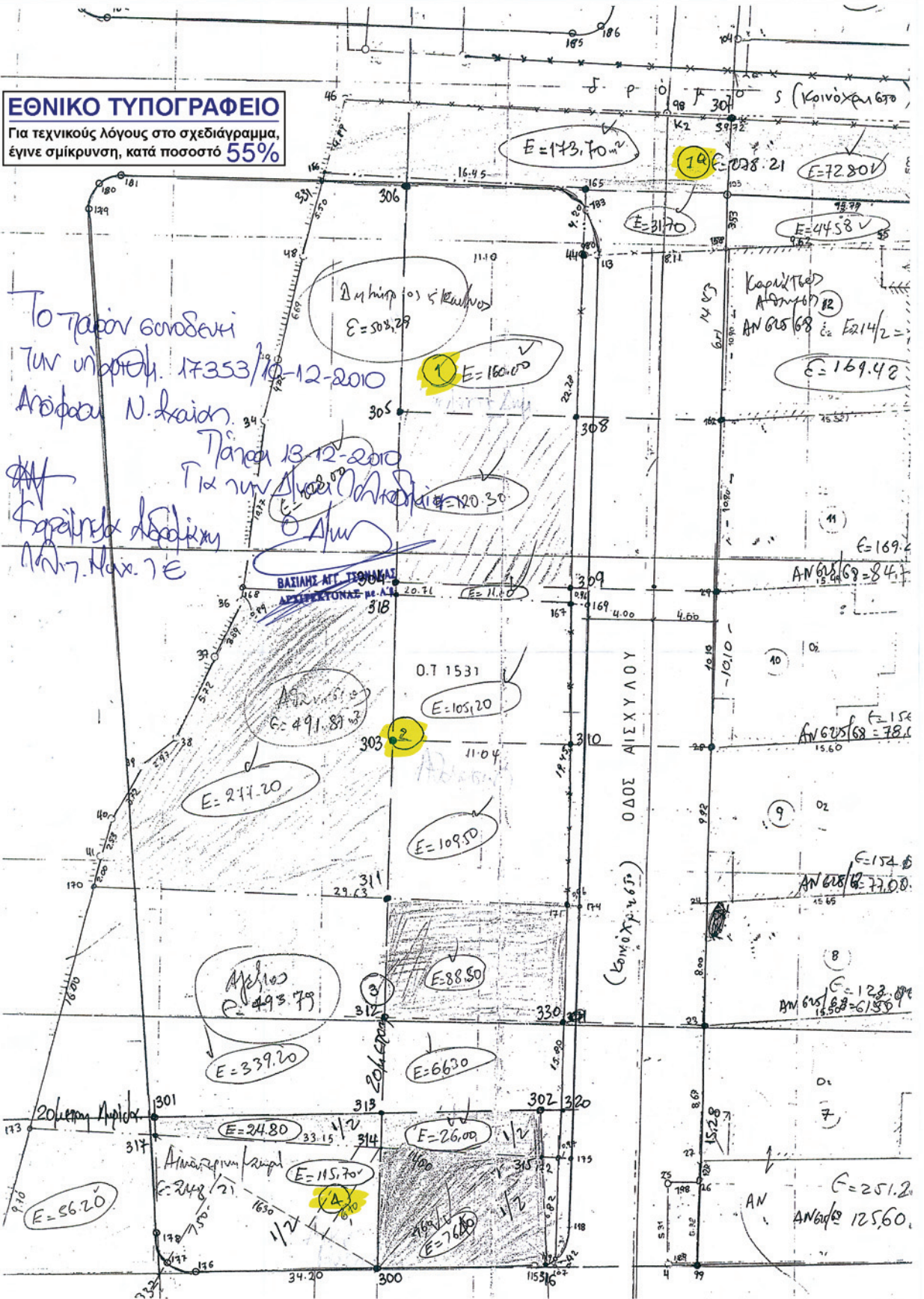
Η απόφαση αυτή να δημοσιευθεί στην Εφημερίδα της Κυβέρνησης, οπότε και άρχεται η ισχύ της

Πάτρα, 10 Δεκεμβρίου 2010

Ο Νομάρχης
ΔΗΜΗΤΡΙΟΣ ΚΑΤΣΙΚΟΠΟΥΛΟΣ

ΕΘΝΙΚΟ ΤΥΠΟΓΡΑΦΕΙΟ
 Για τεχνικούς λόγους στο σχεδιάγραμμα,
 έγινε σμίκρυνση, κατά ποσοστό **55%**

Το παρόν συνοδεύει
 των υπ' αριθμ. 17353/10-12-2010
 Απόφαση Ν. Διοίκησης
 Πάσης 13-12-2010
 Τίτλων των Διοικήσεων
 Σ. Διευτ.
 Αρ. 7. Ε



Αριθμ. 3833 (3)
Τροποποίηση σχεδίου πόλης Ναυπάκτου και στα ΟΤ
263 - 264.

Ο ΑΝΤΙΝΟΜΑΡΧΗΣ ΑΙΤΩΛΟΑΚΑΡΝΑΝΙΑΣ

Έχοντας υπόψη:

1) Τις διατάξεις του Ν.Δ. της 17-7-23 «περί σχεδίων πόλεων κτλ».

2) Το άρθρο 29 του Ν. 2831/00 (ΦΕΚ 140/Α/00) όπως τροποποιήθηκε με το άρθρο 10 του Ν. 3044/02 (ΦΕΚ 197/Α/27/8/02).

3) Την εγκ. 6/2006 του ΥΠΕΧΩΔΕ.

4) Τις διατάξεις του Ν.2218/ΦΕΚ/90/Α/94 και του Ν. 2240/ΦΕΚ/153/Α/94 «περί Νομ/κής Αυτοδ/σης».

5) Το Φ.Ε.Κ. 355/Β/4-5-95 «Δημοσίευση Οργανισμού Νομ/κής Αυτοδ/σης Αιτωλ/νίας», όπως τροποποιήθηκε και ισχύει.

6) Την με αριθμό 40/5/1/10 (ΦΕΚ41/Β/20/1/10) απόφαση Νομάρχη Αιτωλ/νίας «περί μεταβίβασης αρμοδιοτήτων στους Αντινομάρχες»

7) Την με αριθμό 127/8-1-2007 (Φ.Ε.Κ/ 39/22-1-2007) απόφαση Νομάρχη Αιτωλ/νίας «περί διορισμού Γεν. Γραμματέα».

8) Την με αριθμό 16199/2/11/10 εισήγηση του Δήμου Ναυπάκτου.

9) Την με αριθμό 254/2009 απόφαση του Δημοτικού Συμβουλίου.

10) Τις εγκυκλίους 8/75 & 1/61 «περί τροποποιήσεων»

12) Τα τοπ/κά διαγράμματα ηλεγμένα και θεωρημένα.

13) Το γεγονός ότι δεν προκαλείται δαπάνη σε βάρος του κρατικού προϋπολογισμού (άρθρο 90 του Π.Δ. 63/05 ΦΕΚ /Α/98).

14) Την σύμφωνη γνωμοδότηση του Συμβουλίου Χ.Ο.Π. του Νομού όπως διατυπώθηκε στην 14/10 πράξη θέμα 2ον αυτού.

Επειδή

Με την προτεινόμενη τροποποίηση δεν έχουμε μείωση κοινοχρήστων χώρων, αποφασίζουμε:

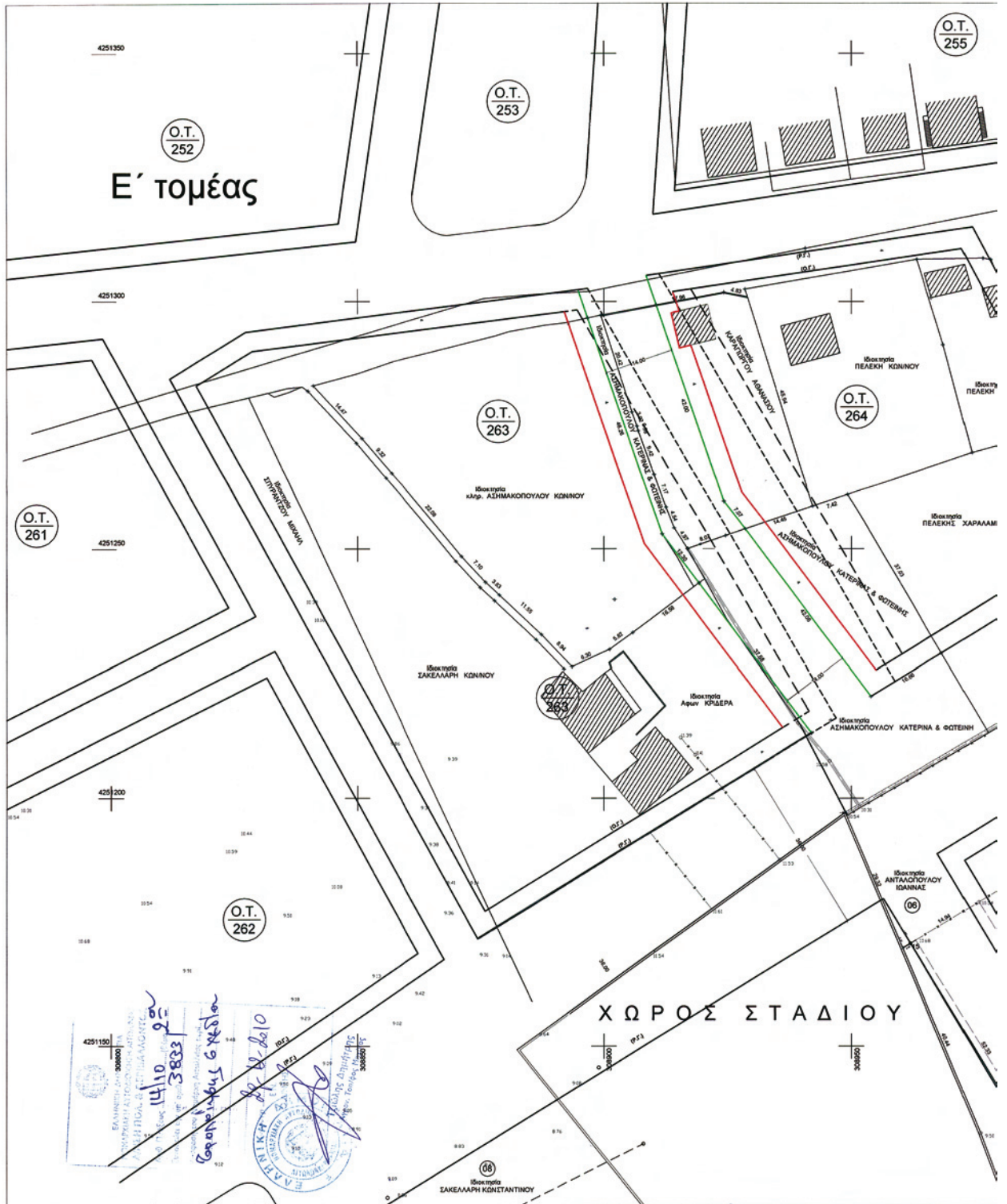
Εγκρίνεται η τροποποίηση του σχεδίου πόλης Ναυπάκτου στα Ο.Τ. 263 - 264 αυτού και συγκεκριμένα μετατοπίζεται ο ήδη υπάρχων δρόμος με το αυτό πλάτος, χωρίς μείωση κοινοχρήστου χώρου, και όπως ακριβώς απεικονίζεται στο συνημμένο τοπ/κό το οποίο αποτελεί αναπόσπαστο τμήμα αυτής της απόφασης.

Η απόφαση αυτή ισχύει από την δημοσίευσή της στην Εφημερίδα της Κυβερνήσεως.

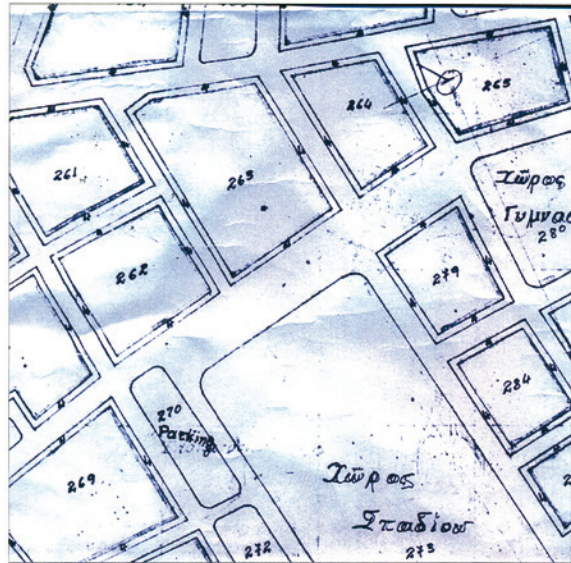
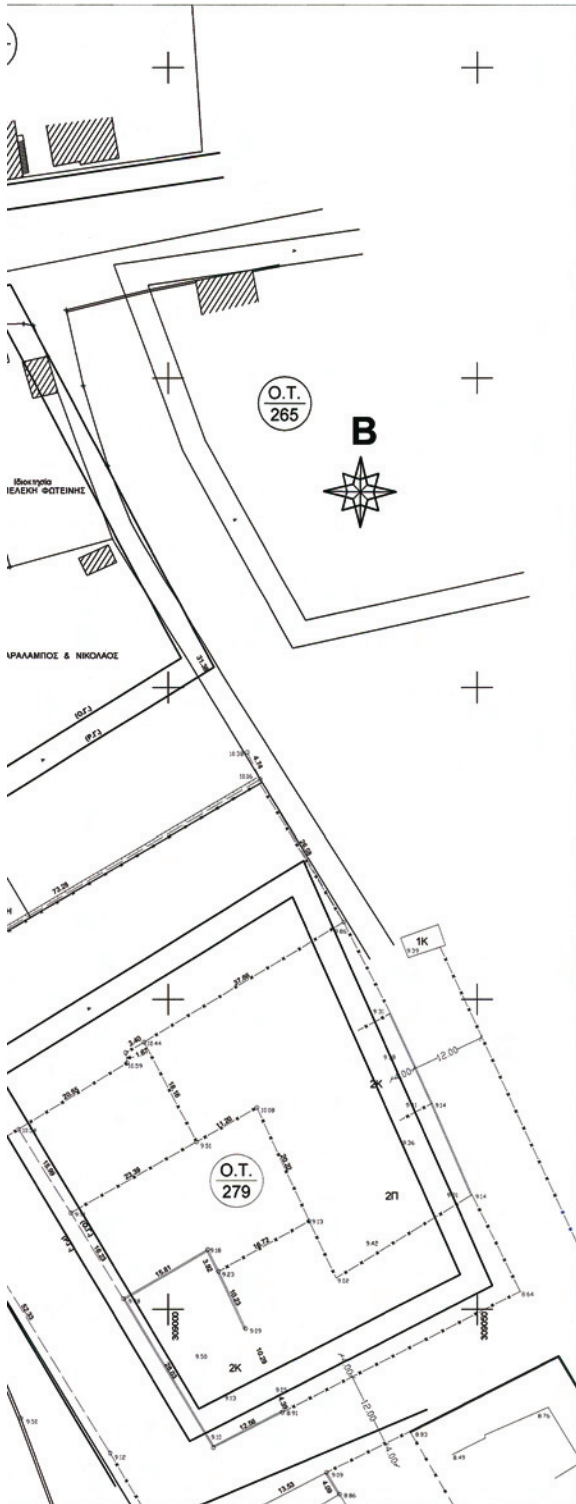
Η απόφαση αυτή να δημοσιευθεί στην Εφημερίδα της Κυβερνήσεως.

Ι. Π. Μεσολογγίου, 29 Δεκεμβρίου 2010

Ο Αντινομάρχης
ΙΩΑΝΝΗΣ ΛΥΤΡΑΣ



ΕΘΝΙΚΟ ΤΥΠΟΓΡΑΦΕΙΟ
 Για τεχνικούς λόγους στο σχεδιάγραμμα,
 έγινε σμίκρυνση, κατά ποσοστό 41%



ΑΠΟΣΠΑΣΜΑ ΣΧΕΔΙΟΥ ΠΟΛΕΩΣ - κλ. 1:2.000

ΟΡΟΙ ΔΟΜΗΣΗΣ
 Π.Δ. 28.2.1978 - 5.4.1978 (ΦΕΚ 153 Δ')

	ΤΟΜΕΑΣ Ε
Ελ. Πρόστυπο	15 μ
Ελ. Εμβαδόν	400 μ ²
Ελ. Όψος	7,5 μ
Επιτρ. όροφοι	2
Συντ. δόμησης	0,8

ΥΠΟΜΝΗΜΑ

--- ΚΑΤΑΡΓΟΥΜΕΝΗ ΡΥΜΟΤΟΜΙΚΗ	--- ΠΡΟΤΕΙΝΟΜΕΝΗ ΡΥΜΟΤΟΜΙΚΗ
- - - ΚΑΤΑΡΓΟΥΜΕΝΗ ΟΙΚΟΔΟΜΙΚΗ	— ΠΡΟΤΕΙΝΟΜΕΝΗ ΟΙΚΟΔΟΜΙΚΗ

Το παρόν συνοδεύει την υπ'αριθ. 254/2009 απόφαση του Δημοτικού Συμβουλίου Ναυπάκτου

Ο Γενικός Γραμματέας

Δημήτριος Ασημακόπουλος



Αθανάσιος Παπαθανάσης

ΙΔΙΟΚΤΗΤΕΣ:
 1.ΑΣΗΜΑΚΟΠΟΥΛΟΥ ΚΑΤΕΡΙΝΑ & ΦΩΤΕΙΝΗ
 2.ΚΑΡΑΓΩΡΓΟΣ ΑΘΑΝΑΣΙΟΣ
 3.Αφοι ΚΡΙΔΕΡΑ

**ΤΡΟΠΟΠΟΙΗΣΗ ΣΤΑ Ο.Τ 263 & 264
 ΣΧΕΔΙΟΥ ΠΟΛΕΩΣ ΝΑΥΠΑΚΤΟΥ**

ΣΧΕΔΙΟ	ΤΟΠΟΓΡΑΦΙΚΟ ΔΙΑΓΡΑΜΜΑ		κλίμαξ
	ΜΕΛΕΤΗΤΗΣ	ΜΕΛΗ Σ.Χ.Ο.Π	ΑΥΓΟΥΣΤΟΣ 2006
ΒΑΣΙΛΕΙΟΣ Α. ΠΟΛΙΤΟΠΟΥΛΟΣ ΔΙΠΛ. ΠΟΛΙΤΙΚΟΣ ΜΗΧΑΝΙΚΟΣ ΕΘΝΙΚΟΥ ΜΕΤΣΟΒΙΟΥ ΠΟΛΥΤΕΧΝΕΙΟΥ ΜΕΛΟΣ Γ.Ε.Σ. ΔΕΛΤΑ 66306 - ΑΟΜ 046132131 ΠΑΡ. ΟΤΟΝΟΥΣ - ΝΑΥΠΑΚΤΟΣ			αριθ. σχεδίου
			A1

