



ΕΦΗΜΕΡΙΣ ΤΗΣ ΚΥΒΕΡΝΗΣΕΩΣ

ΤΗΣ ΕΛΛΗΝΙΚΗΣ ΔΗΜΟΚΡΑΤΙΑΣ

ΤΕΥΧΟΣ ΤΕΤΑΡΤΟ

Αρ. Φύλλου 637

26 Νοεμβρίου 2010

ΠΕΡΙΕΧΟΜΕΝΑ

ΑΠΟΦΑΣΕΙΣ

- Επικύρωση καθορισμού οριοθέτησης τμήματος του
ρέματος «ΘΟΛΟΡΕΜΑ» στο Προάστειο Δήμου Πα-
τρέων Ν. Αχαΐας και στο ύψος της Ιδιοκτησίας Διο-
νυσοπούλου στα Ο.Τ. Γ141 και Γ126..... 1
- Καθορισμός οριογραμμών αιγιαλού - παραλίας και
παλαιού αιγιαλού στην περιοχή Δ.Δ. ΘΕΟΛΟΓΟΥ
Ν. Θάσου Ν. Καβάλας, έμπροσθεν της ιδιοκτησίας
των Lugarì Remo & Laura..... 2

ΑΠΟΦΑΣΕΙΣ

- Αριθμ. 136935/5377 (1)
Επικύρωση καθορισμού οριοθέτησης τμήματος του ρέ-
ματος «ΘΟΛΟΡΕΜΑ» στο Προάστειο Δήμου Πατρέων
Ν. Αχαΐας και στο ύψος της Ιδιοκτησίας Διονυσοπού-
λου στα Ο.Τ. Γ141 και Γ126.

Ο ΓΕΝΙΚΟΣ ΓΡΑΜΜΑΤΕΑΣ ΠΕΡΙΦΕΡΕΙΑΣ ΔΥΤΙΚΗΣ ΕΛΛΑΔΟΣ

Έχοντας υπόψη:

1. Το Ν.3200/55 περί διοικητικής αποκέντρωσης, όπως τροποποιήθηκε και συμπληρώθηκε μεταγενέστερα.
2. Τις διατάξεις του Π.Δ. 39/83 περί μεταβίβασης αρμοδιοτήτων του Υπουργού Δημ. Έργων στις Περιφερειακές Υπηρεσίες.
3. Τις διατάξεις του άρθρου 66 του Ν.1622/86 «περί Τοπικής Αυτοδιοίκησης, Περιφερειακής Ανάπτυξης και δημοκρατικού προγραμματισμού» όπως αντικαταστάθηκε με τις διατάξεις της παρ.5 του άρθρου 33 του Ν.1832/89.
4. Τις διατάξεις του Ν.2503/97 «Διοίκηση, οργάνωση, στελέχωση της Περιφέρειας, ρύθμιση θεμάτων για την Τοπική Αυτοδιοίκηση και άλλες διατάξεις».
5. Την 33/98 εγκύκλιο του ΥΠΕΧΩΔΕ «Αστυνόμευση ρεμάτων και συντήρηση αντιπλ/κών έργων».
6. Το Ν. 3010/2002 «Εναρμόνιση του Ν.1650/86 με τις οδηγίες 97/11 Ε.Ε & 96/61 Ε.Ε» και ειδικότερα τις διατάξεις του άρθρου 5 αυτού «Διαδικασία οριοθέτησης και ρυθμίσεις θεμάτων για τα υδατορέματα» καθώς και τις ισχύουσες διατάξεις της υπ' αριθμ. 3046/304/3-2-89 απόφασης του αναπληρωτή Υπουργού Υ.Π.Ε.Χ.Ω.Δ.Ε. και

ειδικότερα του άρθρου 6 αυτής σχετικά με τη δόμηση κοντά στα ρέματα.

7. Την αρ. 9622/2-9-2002 απόφαση του Γεν. Γραμματέα Περιφέρειας Δυτικής Ελλάδας «περί αναθέσεως μέρους των αρμοδιοτήτων Γεν. Γραμματέα στο Διευθυντή Δημοσίων Έργων».

8. Την αρ. 11278/2005 (Φ.Ε.Κ. 1434/18-10-2005, τ.Β') απόφαση του Γεν. Γραμματέα Περιφέρειας Δυτικής Ελλάδας «περί αναθέσεως μέρους των αρμοδιοτήτων Γεν. Γραμματέα στον Γεν. Διευθυντή ΠΔΕ».

9. Το από 26/05/2010 απόσπασμα από το πρακτικό αρ. 14/2010 της συνεδρίασης του Δημοτικού Συμβουλίου του Δήμου Πατρέων Ν. Αχαΐας (αρ. απόφασης 295/2010).

10. Το με αρ. πρωτ. Η 6907/18-10-2010 έγγραφο της Δ.Τ.Υ.Ν. Αχαΐας με το οποίο μας διαβίβασε την από Ιουνίου 2010 Τεχνική Έκθεση Υδρολογικής-Υδραυλικής μελέτης και Περιβαλλοντικών στοιχείων που συντάχθηκαν από την ΜΕΔΕ Ε.Ε. - Β. Χριστόπουλος - Α. Αλεβίζος - Η. Κέντρος - και το από Ιουνίου 2010 Τοπογραφικό Διάγραμμα στο οποίο σημειώνονται με μπλε γραμμή (γραμμή οριοθέτησης) που καθορίζεται από τους αριθμούς 1, 2, 3, ... 16, 17, 18 και κόκκινη γραμμή (γραμμή πλημμύρας) οι οριογραμμές καθορισμού της οριοθέτησης τμήματος του ρέματος «ΘΟΛΟΡΕΜΑ» στο Προάστειο Δήμου Πατρέων Ν. Αχαΐας και στο ύψος της Ιδιοκτησίας Διονυσοπούλου στα Ο.Τ. Γ141 και Γ126, όπως τα παραπάνω ελέγχθηκαν και θεωρήθηκαν από την υπόψη υπηρεσία (Δ.Τ.Υ.Ν. Αχαΐας), αποφασίζουμε:

Επικυρώνουμε τον καθορισμό των οριογραμμών τμήματος του ρέματος «ΘΟΛΟΡΕΜΑ» στο Προάστειο Δήμου Πατρέων Ν. Αχαΐας και στο ύψος της Ιδιοκτησίας Διονυσοπούλου στα Ο.Τ. Γ141 και Γ126 που φαίνονται στο Τοπογραφικό Διάγραμμα με μπλε και κόκκινη γραμμή και σημειώνονται με τους αριθμούς που αναγράφονται στην παραπάνω παρ. 10, όπως αυτές καθορίστηκαν από την Υδρολογική - Υδραυλική μελέτη που συντάχθηκε από την ΜΕΔΕ Ε.Ε. - Β. Χριστόπουλος - Α. Αλεβίζος - Η. Κέντρος, ελέγχθηκαν και θεωρήθηκαν από την Δ.Τ.Υ.Ν. Αχαΐας.

Η απόφαση αυτή να δημοσιευθεί στην Εφημερίδα της Κυβερνήσεως.

Πάτρα, 8 Νοεμβρίου 2010

Με εντολή Γενικού Γραμματέα Περιφέρειας
Ο Γενικός Διευθυντής
Δ. ΠΑΝΑΓΙΩΤΟΠΟΥΛΟΣ

ΥΠΟΜΝΗΜΑ

Το σχέδιο αποτελείται από:

- Γενική οριοθέτηση
- Γενική κλίμακα
- Γενική κλίμακα
- Γενική οριοθέτηση

Η μελέτη εκπονήθηκε σύμφωνα με τις οδηγίες του άρθρου 141 του Ν. 2201/94 (Φ.Ε.Κ. 19/11/94) και σύμφωνα με τις οδηγίες του άρθρου 141 του Ν. 2201/94 (Φ.Ε.Κ. 19/11/94) και σύμφωνα με τις οδηγίες του άρθρου 141 του Ν. 2201/94 (Φ.Ε.Κ. 19/11/94).

Υποδείξεις σχετικά με τις διαστάσεις του σχεδίου:

Επίχ. Ακτίνας (mm)	Μέγιστη ακτίνα (mm)	Ελάχιστη ακτίνα (mm)	Ελάχιστη διαστάση (mm)	Ελάχιστη διαστάση (mm)	Ελάχιστη διαστάση (mm)
200	200	100	100	100	100

Μέγιστη διαστάση: 1400

Σύμφωνα με τους ισχύοντες κανόνες της παρούσας Οριοθέτησης:

- Το υπέρβαρο τμήμα της οριοθέτησης αποτελείται από την υφιστάμενη οριοθέτηση.
- Δεν απαιτούνται επί πλέον τμήματα λόγω διαίτησης ή αντισυμβαλλόμενης τριτογενούς.

ΔΙΑΧΕΙΡΙΣΗ ΤΟΠΟΓΡΑΦΙΚΗΣ ΜΕΛΕΤΗΣ

Η μελέτη της κατασκευής αποτελείται από:

- Κατάσταση Σχεδίου Οριοθέτησης
- Κατάσταση Σχεδίου Κλίμακας

Με την παρούσα βεβαίωση η σύνταξη της κατασκευής αποτελείται από:

Πάρος Ιούλιος 2010

Ο Διαχειριστής

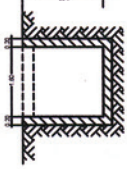
Κατάσταση	X	Y	H
ΚΑΤΑΣΤΑΣΗ ΣΧΕΔΙΟΥ ΟΡΙΟΘΕΤΗΣΗΣ	305343.23	4238870.88	140.91

ΚΟΡΥΦΕΣ ΟΡΙΟΘΕΤΗΣΗΣ

ΣΥΜΦΩΝΑ ΜΕ ΤΟ ΚΡΑΤΙΚΟ ΤΡΙΓΩΝΟΜΕΤΡΙΚΟ ΔΙΚΤΥΟ ΣΣ ΣΥΣΤΗΜΑ ΕΓΣΑ 87)

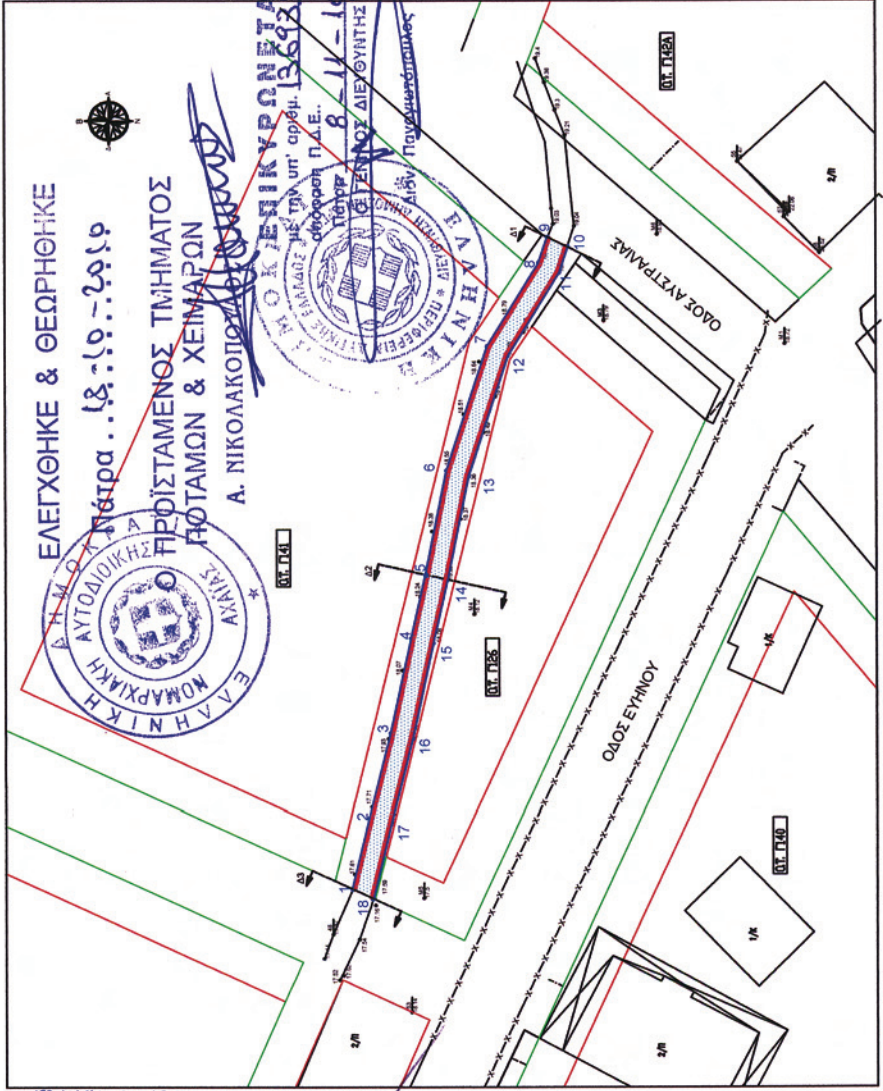
ΣΗΜΕΙΑ	X	Y	ΣΗΜΕΙΑ	X	Y
1	304248.223	4238888.230	10	304307.252	4238868.347
2	304254.759	4238886.651	11	304304.886	4238869.133
3	304262.580	4238884.675	12	304297.307	4238873.890
4	304271.297	4238882.760	13	304286.242	4238877.540
5	304277.118	4238881.438	14	304276.697	4238879.482
6	304286.767	4238879.473	15	304270.855	4238880.809
7	304298.164	4238875.713	16	304262.093	4238882.735
8	304305.765	4238870.942	17	304254.270	4238884.712
9	304308.121	4238870.166	18	304247.370	4238886.379

ΤΥΠΙΚΗ ΔΙΑΤΟΜΗ
(Προσαρμογή της κλίμακας)
ΚΛΙΜΑΚΑ 1:50



ΜΕΛΕΤΗΤΙΚΗ ΕΤΑΙΡΕΙΑ ΔΥΤΙΚΗΣ ΕΛΛΑΔΑΣ - ΜΕΛΕΤΗΤΙΚΟ ΚΕΝΤΡΟ ΕΡΕΥΝΑΣ ΚΑΙ ΕΡΕΥΝΑΣ
 Β. ΧΡΗΣΤΟΠΟΥΛΟΣ - Α. ΑΛΕΞΙΔΗΣ - Η. ΚΕΝΤΡΟΣ
 ΒΥΡΩΝΟΣ 6 - 262 24 ΠΑΡΑ - ΤΗΛ. 2610 32466, 342550
 Α.Φ.Μ. 099782854 - Α.Ο.Υ. Γ. ΠΑΤΡΟΣ

ΕΛΕΓΧΘΗΚΕ & ΘΕΩΡΗΘΗΚΕ
 ΑΥΤΟΔΙΟΙΚΗΣΗ ΕΛΛΗΝΙΚΗΣ ΔΗΜΟΚΡΑΤΙΑΣ
 ΠΡΟΣΤΑΜΕΝΟΣ ΤΜΗΜΑΤΟΣ ΦΥΤΑΜΩΝ & ΧΕΙΜΑΡΩΝ
 Α. ΝΙΚΟΛΑΚΟΠΟΥΛΟΣ
 Αθήνα 18.10.2010



ΤΜΗΜΑΤΙΚΗ ΟΡΙΟΘΕΤΗΣΗ
 ΡΕΜΑΤΟΣ "ΦΟΛΟΡΕΙΜΑ"
 ΣΤΟ ΠΡΟΣΑΞΕΙΟ (ΜΠΟΖΑΙΤΙΚΑ)
 ΤΟΥ ΔΗΜΟΥ ΠΑΤΡΕΩΝ
 ΘΕΣΗ: Ο.Τ. Γ 141 & Γ 126
 (ΔΙΑΚΤΗΛΙΑ ΔΙΟΝΥΣΙΟΥ)

ΣΧΕΔΙΟ 1: ΟΡΙΖΟΝΤΙΟΓΡΑΦΙΑ
 ΚΛΙΜΑΚΑ 1:200

ΕΛΛΗΝΙΚΗ ΔΗΜΟΚΡΑΤΙΑ
 ΥΠΟΥΡΓΕΙΟ ΠΕΡΙΒΑΛΛΟΝΤΟΣ, ΧΩΡΟΤΑΞΙΑΣ ΚΑΙ ΑΝΤΙΚΑΤΑΣΤΑΣΕΩΣ
 ΓΡΑΦΕΙΟ ΕΡΕΥΝΑΣ, ΣΧΕΔΙΑΣΜΟΥ ΚΑΙ ΕΚΤΙΜΗΣΗΣ ΕΡΓΩΝ
 ΟΜΑΔΑ ΜΕΛΕΤΗΣ

ΕΘΝΙΚΟ ΤΥΠΟΓΡΑΦΕΙΟ
 Για τεχνικούς λόγους στο σχεδιάγραμμα,
 έγινε σμίκρυνση, κατά ποσοστό **79%**

Αριθμ. Κ-2691

(2)

Καθορισμός οριογραμμών αιγιαλού - παραλίας και παλαιού αιγιαλού στην περιοχή Δ.Δ. ΘΕΟΛΟΓΟΥ Ν. Θάσου Ν. Καβάλας, εμπροσθεν της ιδιοκτησίας των Lugarì Remo & Laura.

Η ΓΕΝΙΚΗ ΓΡΑΜΜΑΤΕΑΣ ΠΕΡΙΦΕΡΕΙΑΣ
ΑΝΑΤΟΛΙΚΗΣ ΜΑΚΕΔΟΝΙΑΣ - ΘΡΑΚΗΣ

Έχοντας υπόψη:

1. Τις διατάξεις του Ν. 2971/2001 (ΦΕΚ 285/τ.Α'/19-12-2001) «Αιγιαλός, παραλία και άλλες διατάξεις».

2. Τις διατάξεις του Ν.Δ. 439/70 «περί συμπληρώσεως των διατάξεων περί αιγιαλού».

3. Τις διατάξεις του Ν. 3200/55 «Περί διοικητικής αποκέντρωσης» όπως αυτές τροποποιήθηκαν και ισχύουν σήμερα με τα Ν.Δ. 532/1970, Β.Δ. 704/1970, Β.Δ. 705/1970, Β.Δ. 192/1972, Π.Δ. 71/1984, Π.Δ. 347/1986, Ν. 2026/1982 και Π.Δ. 97/1993.

4. Τις διατάξεις του άρθρου 19 παρ. 5 Ν. 2344/1995, του άρθρου 52 παρ. 6 Ν. 2218/1994, του άρθρου 4 παρ. 7 του Ν. 2240/1994, δυνάμει των οποίων αρμοδιότητες του Υπουργείου Οικονομικών που είχαν μεταβιβασθεί στους Νομάρχες ανήκουν στον Περιφερειακό Διευθυντή σε συνδυασμό με αυτές του άρθρου 14 παρ. 2 του Ν. 2399/1996 με τις οποίες προβλέπεται κατάργηση θέσεων των περιφερειακών Διευθυντών οι αρμοδιότητες πλέον του οποίων περιήλθαν στο Γενικό Γραμματέα της Περιφέρειας και ασκούνται από τον αναπληρωτή Περιφερειακό Διευθυντή.

5. Τις διατάξεις του τέταρτου εδαφίου της παρ. 2 του άρθρου 1 και της παρ. 6 του ίδιου άρθρου του Ν. 2503/1997 «Διοίκηση, οργάνωση, στελέχωση της Περιφέρειας, ρύθμιση θεμάτων για την τοπική αυτοδιοίκηση και άλλες διατάξεις» (ΦΕΚ 107/Α) σύμφωνα με τις οποίες οι περιφερειακές υπηρεσίες του Υπουργείου Οικονομικών που συγκροτούσαν την περιφερειακή διοίκηση του Νομού ή της Νομαρχίας δεν υπήχθησαν στη ενιαία οργανική μονάδα της Περιφέρειας ούτε καταργήθηκαν αλλά αποτελούν από 1-9-1997 Υπηρεσίες του Υπουργείου Οικονομικών.

6. Το υπ' αριθ. 28979/31-7-1997 έγγραφο της Δ/σης Διοίκησης του Υπουργείου Εσωτερικών, Δημόσιας Διοίκησης και Αποκέντρωσης, σύμφωνα με το οποίο οι αρμοδιότητες του Γ. Γ. της Περιφέρειας σε θέματα υπηρεσιών του Υπουργείου Οικονομικών μεταφέρονται από 1-9-1997 στον Υπουργό Οικονομικών.

7. Την υπ' αριθ. 14650/ΔΙΟΕ85/17-3-04 (ΦΕΚ 519, τ.Β'/17-3-2004) κοινή απόφαση των Πρωθυπουργού και Υπουργού Οικονομίας και Οικονομικών περί καθορισμού αρμοδιοτήτων του Υφυπουργού Οικονομίας και Οικονομικών.

8. Τις διατάξεις του άρθρου 46 παρ. 21 του Ν. 3220/2004 (ΦΕΚ 15/τ.Α'/28-1-2004) περί μεταβίβασης αρμοδιοτήτων του Υπουργού Οικονομίας και Οικονομικών στους Γ.Γ. Περιφερειών.

9. Το υπ' αριθ. 1030067/296/Α0006/7-4-2004 έγγραφο της Δ/σης Οργάνωσης της Γενικής Δ/σης Διοικητικής Υποστήριξης του Υπουργείου Οικονομίας και Οικονομικών που προέρχονται από 10-4-2004 στους Γεν. Γραμματείς Περιφερειών».

10. Την υπ' αριθ. 786/08-04-2010 αίτηση των της Lugarì Remo & Laura με την οποία ζητούν καθορισμό οριογραμμών αιγιαλού - παραλίας στην περιοχή αυτή.

11. Την από 02-07-2010 έκθεση της αρμόδιας Επιτροπής για τον καθορισμό οριογραμμών αιγιαλού - παραλίας στην περιοχή Δ.Δ. ΘΕΟΛΟΓΟΥ, Ν. Θάσου Ν. Καβάλας και το από 2010 Τοπογραφικό και υψομετρικό διάγραμμα κλίμακα 1:500 το οποίο συντάχθηκε σε μία πινακίδα από τον Κρίκη Στυλιανό Τοπογρ. Μηχανικό Τ.Ε. που ελέγχθηκε για την ακρίβεια της αποτύπωσης από την Τοπ. Μηχ. Της Κτηματικής Υπηρεσίας Καβάλας Δρόσου Ευφροσύνη και θεωρήθηκε νομότυπα από τον Προϊστάμενο της Κτηματικής Υπηρεσίας Ν. Καβάλας Καλτσέλη Στέργιο στις 15-04-2010.

12. Το υπ' αριθ. Φ. 544.5/723/01-10- 20010 έγγραφο του Γενικού Επιτελείου Ναυτικού.

13. Το με αρ. πρωτ. 2585/18-10-2010 έγγραφο της Κτηματικής Υπηρεσίας Ν. Καβάλας, αποφασίζουμε:

Επικυρώνουμε την από 02-07-2010 έκθεση της κατά το άρθρο 3 του Ν. 2971/2001 αρμόδιας Επιτροπής για τον καθορισμό των οριογραμμών αιγιαλού παραλίας και παλαιού αιγιαλού στην περιοχή Δ.Δ. ΘΕΟΛΟΓΟΥ, Ν. Θάσου Ν. Καβάλας εμπροσθεν της ιδιοκτησίας των Lugarì Remo και Laura και το από το 2010 Τοπογραφικό και υψομετρικό διάγραμμα κλίμακα 1:500 το οποίο συντάχθηκε σε μία πινακίδα από τον Κρίκη Στυλιανό Τοπογρ. Μηχανικό Τ.Ε. που ελέγχθηκε για την ακρίβεια της αποτύπωσης και θεωρήθηκε νομότυπα από την Κτηματική Υπηρεσία Καβάλας στις 15-04-2010.

Στην παραπάνω έκθεση και στο τοπογραφικό και υψομετρικό Διάγραμμα καθορίστηκαν από την αρμόδια Επιτροπή:

α) Οριογραμμή του αιγιαλού δια ερυθράς συνεχούς πολυγωνικής γραμμής 1-2-3-4-5.....9 της οποίας οι κορυφές είναι εξαρτημένες από το Κρατικό Τριγωνομετρικό Δίκτυο και των οποίων οι συντεταγμένες αναγράφονται στο τοπογραφικό διάγραμμα.

β) Οριογραμμή της παραλίας δια κίτρινης συνεχούς πολυγωνικής γραμμής 1' - 2' - 5'9' της οποίας οι κορυφές εξασφαλίζονται από το Κρατικό Τριγωνομετρικό Δίκτυο και των οποίων οι συντεταγμένες αναγράφονται στο τοπογραφικό διάγραμμα.

γ) Ότι δεν υφίσταται παλαιός αιγιαλός.

Η απόφαση αυτή μαζί με την έκθεση της Επιτροπής και το τοπογραφικό διάγραμμα να δημοσιευθούν στην Εφημερίδα της Κυβερνήσεως.

ΕΚΘΕΣΗ

Της Επιτροπής Καθορισμού Αιγιαλού - Παραλίας
(άρθρο 3 Ν.2971/2001, Φ.Ε.Κ. 285/19-12-2001 τ.Α΄ -
Αιγιαλός, παραλία και άλλες διατάξεις)

Για τον καθορισμό για πρώτη φορά των οριογραμμών αιγιαλού, παραλίας και παλαιού αιγιαλού στην περιοχή ΘΕΟΛΟΓΟΣ Ν. Θάσου Νομού Καβάλας, έμπροσθεν της ιδιοκτησίας των Lugari Remo & Laura.

Στην Καβάλα σήμερα 02-07-2010 ημέρα Παρασκευή και ώρα 3 μ.μ. στα γραφεία της Κτηματικής Υπηρεσίας Ν.Καβάλας συνήλθε η Επιτροπή καθορισμού ορίων Αιγιαλού και Παραλίας δυνάμει του άρθρου 3 του Ν. 2971/2001 και της υπ' αρ. 3073/15-04-2009 απόφασης του Γενικού Γραμματέα της Περιφέρειας Ανατολικής Μακεδονίας και Θράκης συγκληθείσα δια του αριθ. 1634/28-6-2010 εγγράφου του Προέδρου αυτής, αποτελούμενη από τους:

1) Καλτσέλη Στέργιο, Προϊστάμενο Κτηματικής Υπηρεσίας Καβάλας ως Πρόεδρο

2) Δρόσου Ευφροσύνη, Τοπογράφο Μηχανικό, υπάλληλο Κτηματικής Υπηρεσίας Καβάλας ως μέλος

3) Κασσανδρινό Γεώργιο, Αντιπλοίαρχο Λ.Σ., Λιμενάρχη Καβάλας ως μέλος

4) Βογιατζή Αναστάσιο, Μηχ. Μηχανικό, Προϊστάμενο της Δ/σης Πολεοδομίας Ν. Καβάλας ως μέλος

(το 5^ο μέλος της Επιτροπής η Πασσοπούλου-Χατζή Αλέκα Αρχιτέκτων Μηχ. Δ/τρια Χωροταξίας και Περιβάλλοντος της Γ.Γ. Περιφέρειας Αν. Μακεδονίας-Θράκης δεν παρέστη) μετά από αυτοψία στην προαναφερθείσα περιοχή και αφού λάβαμε υπόψη:

1) Την υπ' αριθμ. 786/8-04-2010 αίτηση των Lugari Remo & Laura προς την Υπηρεσία μας με τη οποία ζητούν τον καθορισμό των οριογραμμών αιγιαλού-παραλίας στην περιοχή ΘΕΟΛΟΓΟΣ Ν. Θάσου Νομού Καβάλας, έμπροσθεν της ιδιοκτησίας τους.

2) Το από Μάρτιο 2010 Τοπογραφικό και Υψομετρικό διάγραμμα, που συντάχθηκε σε κλίμακα 1:500 σε μία (1) πινακίδα από τον Κρίκη Στυλιανό Τοπογράφο Μηχανικό Τ.Ε. το οποίο ελέγχθηκε για την ακρίβεια της αποτύπωσης από την Δρόσου Ευφροσύνη Αγρον. Τοπογρ. Μηχανικό της Κτηματικής Υπηρεσίας Ν. Καβάλας την 15-04-10 και θεωρήθηκε από τον Καλτσέλη Στέργιο Προϊστάμενο της Κτηματικής Υπηρεσίας Ν.Καβάλας την ίδια ημ/νία.

3) Τις σχετικές διατάξεις του Ν. 2971/01 (Φ.Ε.Κ. 285/τ.Α΄/19-12-2001) «Αιγιαλός, παραλία και άλλες διατάξεις».

4) Τα στοιχεία καθορισμού αιγιαλού και παραλίας που προβλέπονται από το άρθρο 9 του Ν. 2971/2001 και ειδικότερα:

α) Τη γεωμορφολογία του εδάφους για τη οποία αναλυτικά αναφέρεται ότι:

α1) Η μορφολογία της ακτής συνίσταται από βραχώδη πρηνή με μικρές κλίσεις και ύψη στέψης που κυμαίνονται από 10 έως 16 μέτρα.

α2) Της ακτής συνεχονται εκτάσεις:

(i) Λοφώδεις

(ii) Με έδαφος γαιώδες και ημιβραχώδες

(iii) Εκτός σχεδίου

(iv) Αδόμητες

(v) Με χρήση δασική.

α3) Το φυσικό όριο της βλάστησης συνίσταται από:

(i) Χαμηλή ποώδη φυσική βλάστηση

(ii) Θαμνώδη φυσική βλάστηση

(iii) Δενδρώδη φυσική βλάστηση

β) Το γεγονός ότι στην περιοχή δεν εντοπίστηκαν παράκτιοι φυσικοί πόροι.

γ) Τα μετεωρολογικά στοιχεία της περιοχής, η οποία δεν προστατεύεται από ισχυρούς Ν-ΝΑ ανέμους που πνέουν κατά καιρούς γιατί βρίσκεται σε ανοικτή θάλασσα, με αποτέλεσμα να δημιουργείται έντονος κυματισμός.

δ) Την μορφολογία του πυθμένα, με βραχώδη ανώμαλη σύσταση και μεγάλα βλαθη κοντά στην ακτή.

ε) Τον τομέα ανάπτυξης κυματισμού σε σχέση με το μέτωπο της ακτής που έχει μεγάλο ανάπτυγμα πελάγους με αποτέλεσμα να δημιουργείται έντονο κυματικό πεδίο.

στ) Την μη ύπαρξη τεχνικών έργων στην περιοχή.

ζ) Την μη ύπαρξη εγκεκριμένων χωροταξικών κατευθύνσεων και χρήσεων γης που επηρεάζουν την παράκτια ζώνη.

η) Τη μη ύπαρξη καταγεγραμμένων δημοσίων κτημάτων κάθε κατηγορίας που βρίσκονται σε άμεση γεινίαση με την παράκτια ζώνη με την επιφύλαξη παντός δικαιώματος του Ελληνικού Δημοσίου που θα προκύψει στο μέλλον.

θ) Την μη ύπαρξη Εθνικού Κτηματολογίου στην εν λόγω περιοχή.

ι) Την μη ύπαρξη ευπαθών οικοσυστημάτων και προστατευόμενων περιοχών, αποφασίζουμε:

Τον καθορισμό επί του ως άνω τοπογραφικού διαγράμματος

α) Της οριογραμμής του αιγιαλού δια ερυθράς συνεχούς πολυγωνικής γραμμής 1, 2, 3, 4, 5...9 της οποίας οι κορυφές είναι εξαρτημένες από το Κρατικό Τριγωνομετρικό Δίκτυο και των οποίων οι συντεταγμένες αναγράφονται στο τοπογραφικό διάγραμμα.

β) Της οριογραμμής της παραλίας δια κίτρινης συνεχούς πολυγωνικής γραμμής 1', 2', 3', 4', 5'...9' της οποίας οι κορυφές εξασφαλίζονται από το Κρατικό Τριγωνομετρικό Δίκτυο και των οποίων οι συντεταγμένες αναγράφονται στο τοπογραφικό διάγραμμα.

γ) Δεν υφίσταται παλαιός αιγιαλός.

Η Επιτροπή

ΣΤΕΡΓΙΟΣ ΚΑΛΤΣΕΛΗΣ

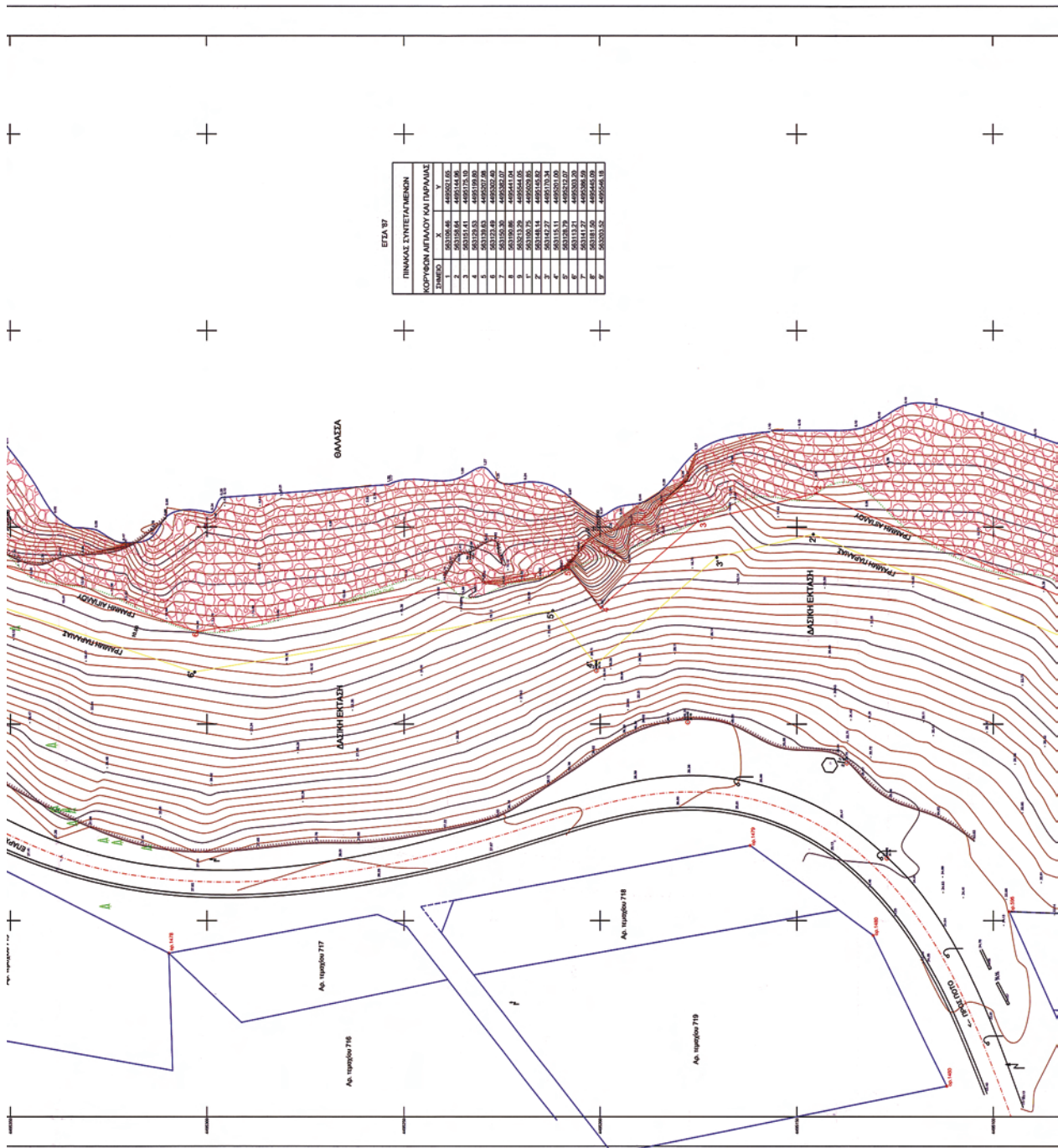
ΕΥΦΡΟΣΥΝΗ ΔΡΟΣΟΥ

ΓΕΩΡΓΙΟΣ ΚΑΣΣΑΝΔΡΙΝΟΣ

ΑΝ. ΒΟΓΙΑΤΖΗΣ

Κομοτηνή, 8 Νοεμβρίου 2010

Η Γενική Γραμματέας Περιφέρειας
ΘΕΟΔΩΡΑ ΚΟΚΛΑ



ΕΓΧΡ. 197

ΠΙΝΑΚΑΣ ΣΥΝΤΕΤΑΓΜΕΝΩΝ ΚΟΡΥΦΩΝ ΑΓΓΛΟΥ ΚΑΙ ΠΑΡΑΛΛΑΣ

ΣΗΜΕΙΟ	X	Y
1	495134.41	4495154.06
2	495134.41	4495175.10
3	495134.41	4495175.10
4	495134.41	4495175.10
5	495134.41	4495175.10
6	495134.41	4495175.10
7	495134.41	4495175.10
8	495134.41	4495175.10
9	495134.41	4495175.10
10	495134.41	4495175.10
11	495134.41	4495175.10
12	495134.41	4495175.10
13	495134.41	4495175.10
14	495134.41	4495175.10
15	495134.41	4495175.10
16	495134.41	4495175.10
17	495134.41	4495175.10
18	495134.41	4495175.10
19	495134.41	4495175.10
20	495134.41	4495175.10
21	495134.41	4495175.10
22	495134.41	4495175.10
23	495134.41	4495175.10
24	495134.41	4495175.10
25	495134.41	4495175.10
26	495134.41	4495175.10
27	495134.41	4495175.10
28	495134.41	4495175.10
29	495134.41	4495175.10
30	495134.41	4495175.10
31	495134.41	4495175.10
32	495134.41	4495175.10
33	495134.41	4495175.10
34	495134.41	4495175.10
35	495134.41	4495175.10
36	495134.41	4495175.10
37	495134.41	4495175.10
38	495134.41	4495175.10
39	495134.41	4495175.10
40	495134.41	4495175.10
41	495134.41	4495175.10
42	495134.41	4495175.10
43	495134.41	4495175.10
44	495134.41	4495175.10
45	495134.41	4495175.10
46	495134.41	4495175.10
47	495134.41	4495175.10
48	495134.41	4495175.10
49	495134.41	4495175.10
50	495134.41	4495175.10
51	495134.41	4495175.10
52	495134.41	4495175.10
53	495134.41	4495175.10
54	495134.41	4495175.10
55	495134.41	4495175.10
56	495134.41	4495175.10
57	495134.41	4495175.10
58	495134.41	4495175.10
59	495134.41	4495175.10
60	495134.41	4495175.10
61	495134.41	4495175.10
62	495134.41	4495175.10
63	495134.41	4495175.10
64	495134.41	4495175.10
65	495134.41	4495175.10
66	495134.41	4495175.10
67	495134.41	4495175.10
68	495134.41	4495175.10
69	495134.41	4495175.10
70	495134.41	4495175.10
71	495134.41	4495175.10
72	495134.41	4495175.10
73	495134.41	4495175.10
74	495134.41	4495175.10
75	495134.41	4495175.10
76	495134.41	4495175.10
77	495134.41	4495175.10
78	495134.41	4495175.10
79	495134.41	4495175.10
80	495134.41	4495175.10
81	495134.41	4495175.10
82	495134.41	4495175.10
83	495134.41	4495175.10
84	495134.41	4495175.10
85	495134.41	4495175.10
86	495134.41	4495175.10
87	495134.41	4495175.10
88	495134.41	4495175.10
89	495134.41	4495175.10
90	495134.41	4495175.10
91	495134.41	4495175.10
92	495134.41	4495175.10
93	495134.41	4495175.10
94	495134.41	4495175.10
95	495134.41	4495175.10
96	495134.41	4495175.10
97	495134.41	4495175.10
98	495134.41	4495175.10
99	495134.41	4495175.10
100	495134.41	4495175.10

ΕΘΝΙΚΟ ΤΥΠΟΓΡΑΦΕΙΟ

ΕΦΗΜΕΡΙΣ ΤΗΣ ΚΥΒΕΡΝΗΣΕΩΣ

ΠΕΡΙΦΕΡΕΙΑΚΑ ΓΡΑΦΕΙΑ ΠΩΛΗΣΗΣ Φ.Ε.Κ.

ΘΕΣΣΑΛΟΝΙΚΗ - Βασ. Όλγας 227	23104 23956	ΚΟΜΟΤΗΝΗ - Δημοκρατίας 1	25310 22858
ΠΕΙΡΑΙΑΣ - Ευρυπίδου 63	210 4135228	ΛΑΡΙΣΑ - Διοικητήριο	2413 506449
ΠΑΤΡΑ - Πανεπιστημίου 254 -Κτήριο Β	2613 613428	ΗΡΑΚΛΕΙΟ - Πεδιάδος 2	2810 300781
ΙΩΑΝΝΙΝΑ - Διοικητήριο	26510 87215	ΜΥΤΙΛΗΝΗ - Πλ. Κωνσταντινουπόλεως 1	2251 352100

ΤΙΜΗ ΠΩΛΗΣΗΣ ΦΥΛΛΩΝ ΤΗΣ ΕΦΗΜΕΡΙΔΟΣ ΤΗΣ ΚΥΒΕΡΝΗΣΕΩΣ

Σε έντυπη μορφή:

- Για τα Φ.Ε.Κ. από 1 έως 16 σελίδες σε 1 € προσαυξανόμενη κατά 0,20 € για κάθε επιπλέον οκτασέλιδο ή μέρος αυτού.
- Για τα φωτοαντίγραφα Φ.Ε.Κ. σε 0,15 € ανά σελίδα.

Σε μορφή DVD/CD:

Τεύχος	Ετήσια έκδοση	Τριμηνιαία έκδοση	Μηνιαία έκδοση	Τεύχος	Ετήσια έκδοση	Τριμηνιαία έκδοση	Μηνιαία έκδοση
Α'	150 €	40 €	15 €	Α.Α.Π.	110 €	30 €	-
Β'	300 €	80 €	30 €	Ε.Β.Ι.	100 €	-	-
Γ'	50 €	-	-	Α.Ε.Δ.	5 €	-	-
Υ.Ο.Δ.Δ.	50 €	-	-	Δ.Δ.Σ.	200 €	-	20 €
Δ'	110 €	30 €	-	Α.Ε.-Ε.Π.Ε. και Γ.Ε.Μ.Η.	-	-	100 €

- Η τιμή πώλησης μεμονωμένων Φ.Ε.Κ. σε μορφή cd-rom από εκείνα που διατίθενται σε ψηφιακή μορφή και μέχρι 100 σελίδες, σε 5 € προσαυξανόμενη κατά 1 € ανά 50 σελίδες.
- Η τιμή πώλησης σε μορφή cd-rom/dvd, δημοσιευμάτων μιας εταιρείας στο τεύχος Α.Ε.-Ε.Π.Ε. και Γ.Ε.Μ.Η. σε 5 € ανά έτος.

ΠΑΡΑΓΓΕΛΙΑ ΚΑΙ ΑΠΟΣΤΟΛΗ Φ.Ε.Κ.: Τηλεφωνικά: 210 4071010 - fax: 210 4071011 - internet: <http://www.et.gr>

ΕΤΗΣΙΕΣ ΣΥΝΔΡΟΜΕΣ Φ.Ε.Κ.

Τεύχος	Έντυπη μορφή	Τεύχος	Έντυπη μορφή
Α'	225 €	Α.Ε.Δ.	10 €
Β'	320 €	Α.Ε.-Ε.Π.Ε. και Γ.Ε.Μ.Η.	2.250 €
Γ'	65 €	Δ.Δ.Σ.	225 €
Υ.Ο.Δ.Δ.	65 €	Α.Σ.Ε.Π.	70 €
Δ'	160 €	Ε.Β.Ι.	65 €
Α.Α.Π.	160 €		

- Το τεύχος Α.Σ.Ε.Π. (έντυπη μορφή) θα αποστέλλεται σε συνδρομητές ταχυδρομικά, με την επιβάρυνση των 70 €, ποσό το οποίο αφορά τα ταχυδρομικά έξοδα..

- Η καταβολή γίνεται σε όλες τις Δημόσιες Οικονομικές Υπηρεσίες (Δ.Ο.Υ.). Το πρωτότυπο διπλότυπο (έγγραφο αριθμ. πρωτ. 9067/28.2.2005 2η Υπηρεσία Επιτρόπου Ελεγκτικού Συνεδρίου) με φροντίδα των ενδιαφερομένων, πρέπει να αποστέλλεται ή να κατατίθεται στο Εθνικό Τυπογραφείο (Καποδιστριαύ 34, Τ.Κ. 104 32 Αθήνα).

- Σημειώνεται ότι φωτοαντίγραφα διπλοτύπων, ταχυδρομικές Επιταγές για την εξόφληση της συνδρομής, δεν γίνονται δεκτά και θα επιστρέφονται.

- Οι οργανισμοί τοπικής αυτοδιοίκησης, τα νομικά πρόσωπα δημοσίου δικαίου, τα μέλη της Ένωσης Ιδιοκτητών Ημερησίου Τύπου Αθηνών και Επαρχίας, οι τηλεοπτικοί και ραδιοφωνικοί σταθμοί, η Ε.Σ.Η.Ε.Α, τα τριτοβάθμια συνδικαλιστικά Όργανα και οι τριτοβάθμιες επαγγελματικές ενώσεις δικαιούνται έκπτωσης πενήντα τοις εκατό (50%) επί της ετήσιας ταχυδρομικής συνδρομής.

- Το ποσό υπέρ Τ.Α.Π.Ε.Τ. [5% επί του ποσού συνδρομής (τρέχον έτος + παλαιότητα)], καταβάλλεται ολόκληρο (Κ.Α.Ε. 3512) και υπολογίζεται πριν την έκπτωση.

- Στην Ταχυδρομική συνδρομή του τεύχους Α.Σ.Ε.Π. δεν γίνεται έκπτωση.

Πληροφορίες για δημοσιεύματα που καταχωρούνται στα Φ.Ε.Κ. στο τηλ.: 210 5279000.

Φωτοαντίγραφα παλαιών Φ.Ε.Κ.: Μάρνη 8, τηλ.: 210 8220885, 210 8222924, 210 5279050.

Τα φύλλα όλων των τευχών της Εφημερίδας της Κυβερνήσεως διατίθενται δωρεάν σε ηλεκτρονική μορφή στην ιστοσελίδα του Εθνικού Τυπογραφείου (www.et.gr)

ΟΙ ΥΠΗΡΕΣΙΕΣ ΕΞΥΠΗΡΕΤΗΣΗΣ ΠΟΛΙΤΩΝ ΛΕΙΤΟΥΡΓΟΥΝ ΚΑΘΗΜΕΡΙΝΑ ΑΠΟ 08:00 ΜΕΧΡΙ 13:00



* 0 4 0 0 6 3 7 2 6 1 1 0 0 0 8 *

ΑΠΟ ΤΟ ΕΘΝΙΚΟ ΤΥΠΟΓΡΑΦΕΙΟ

ΚΑΠΟΔΙΣΤΡΙΑΥ 34 * ΑΘΗΝΑ 104 32 * ΤΗΛ. 210 52 79 000 * FAX 210 52 21 004
ΗΛΕΚΤΡΟΝΙΚΗ ΔΙΕΥΘΥΝΣΗ: <http://www.et.gr> - e-mail: webmaster.et@et.gr