



ΕΦΗΜΕΡΙΣ ΤΗΣ ΚΥΒΕΡΝΗΣΕΩΣ

ΤΗΣ ΕΛΛΗΝΙΚΗΣ ΔΗΜΟΚΡΑΤΙΑΣ

ΤΕΥΧΟΣ ΑΝΑΓΚΑΣΤΙΚΩΝ ΑΠΑΛΛΟΤΡΙΩΣΕΩΝ ΚΑΙ ΠΟΛΕΟΔΟΜΙΚΩΝ ΘΕΜΑΤΩΝ

Αρ. Φύλλου 132

3 Ιουνίου 2011

ΠΕΡΙΕΧΟΜΕΝΑ

ΔΙΑΤΑΓΜΑΤΑ

- Τροποποίηση του εγκεκριμένου ρυμοτομικού σχεδίου της Δημοτικής Κοινότητας Τολού της Δημοτικής Ενότητας Ασίνης του Δήμου Ναυπλιέων (Ν. Αργολίδας) με άρση απαλλοτρίωσης στο Ο.Τ. 3α 1
- Άρση χαρακτηρισμού ως Ζώνης Ενεργού Πολεοδομίας περιοχής στην πολεοδομική ενότητα 56 «Ιτιές» της Δημοτικής Ενότητας Πατρέων του δήμου Πατρέων (Ν. Αχαΐας)..... 2

ΔΙΑΤΑΓΜΑΤΑ

- Τροποποίηση του εγκεκριμένου ρυμοτομικού σχεδίου της Δημοτικής Κοινότητας Τολού της Δημοτικής Ενότητας Ασίνης του Δήμου Ναυπλιέων (Ν. Αργολίδας) με άρση απαλλοτρίωσης στο Ο.Τ. 3α. (1)

Ο ΠΡΟΕΔΡΟΣ ΤΗΣ ΕΛΛΗΝΙΚΗΣ ΔΗΜΟΚΡΑΤΙΑΣ

Έχοντας υπόψη:

1. Τις διατάξεις των άρθρων 152 (παρ. 1, 2 και 6), 154, 160, 243, 248, 249 και 250 του Κώδικα Βασικής Πολεοδομικής Νομοθεσίας (Κ.Β.Π.Ν.), που κυρώθηκε με το από 14/27.7.1999 π.δ/γμα (Δ'580), όπως τα άρθρα 243, 248, 249 και 250 τροποποιήθηκαν με τα άρθρα 4, 5, 6 και 7 του ν.2831/2000 (Α'140).
2. Τις διατάξεις του άρθρου 90 του Κώδικα Νομοθεσίας για την Κυβέρνηση και τα κυβερνητικά όργανα, που κυρώθηκε με το άρθρο πρώτο του π.δ/τος 63/2005 (Α' 98).
3. Τις διατάξεις της παρ. 2 του άρθρου 20 του ν.2508/1997 (Α'124), όπως τροποποιήθηκε και συμπληρώθηκε με την παρ. 5 του άρθρου 11 του ν.3212/2003 «Άδεια δόμησης, πολεοδομικές και άλλες διατάξεις θεμάτων αρμοδιότητας του Υπουργείου Περιβάλλοντος Χωροταξίας και Δημοσίων Έργων» (Α'308).
4. Τις διατάξεις της παρ. 4α του άρθρου 29 του ν. 2831/2000 «Τροποποίηση των διατάξεων του ν. 1577/1985 «Γενικός Οικοδομικός Κανονισμός» και άλλες πολεοδομικές διατάξεις» (Α'140), όπως αυτό αντικαταστά-

θηκε με την παρ. 1 του άρθρου 10 του ν. 3044/2002 «Μεταφορά Συντελεστή Δόμησης και ρυθμίσεις άλλων θεμάτων αρμοδιότητας Υπουργείου Περιβάλλοντος, Χωροταξίας και Δημοσίων Έργων» (Α'197).

5. Τις διατάξεις των άρθρων 1, 2, 283 και 286 του ν.3852/2010 (Α'87) «Νέα Αρχιτεκτονική της Αυτοδιοίκησης και της Αποκεντρωμένης Διοίκησης-Πρόγραμμα Καλλικράτης» (Α'87) και του άρθρου 1 της υπ' αριθμ. 45892/11.8.2010 απόφασης του Υπουργού Εσωτερικών, Αποκέντρωσης και Ηλεκτρονικής Διακυβέρνησης «Πρωτοβάθμιοι και Δευτεροβάθμιοι Οργανισμοί Τοπικής Αυτοδιοίκησης της Χώρας κ.λπ.» (Β'1292/2010, διόρθωση σφάλματος Β' 1623/2010).

6. Την υπ' αρ.2876/7.10.2009 απόφαση του Πρωθυπουργού «Αλλαγή τίτλου Υπουργείων» (Β' 2234).

7. Την υπ' αρ. Υ 273/30-9-2010 απόφαση του Πρωθυπουργού «Καθορισμός αρμοδιοτήτων του Αναπληρωτή Υπουργού Περιβάλλοντος Ενέργειας και Κλιματικής Αλλαγής Νικολάου Σηφουνάκη» (Β'1595).

8. Την υπ' αριθμ. 101/2005 απόφαση του Διοικητικού Πρωτοδικείου Ναυπλίου.

9. Την υπ' αριθμ. 118/2006 γνωμοδότηση του δημοτικού συμβουλίου Ασίνης (Ν. Αργολίδας).

10. Την υπ' αριθμ. 103/2008 γνωμοδότηση του Κεντρικού Συμβουλίου Χωροταξίας Οικισμού και Περιβάλλοντος.

11. Το υπ' αριθμ. 98/29.5.2009 υπηρεσιακό σημείωμα της Διεύθυνσης Πολεοδομικού Σχεδιασμού του ΥΠΕΧΩΔΕ - Τμήματος Β'.

12. Το γεγονός ότι από τις κανονιστικές διατάξεις του παρόντος διατάγματος δεν προκαλείται δαπάνη σε βάρος του κρατικού προϋπολογισμού και του προϋπολογισμού του οικείου Ο.Τ.Α.

13. Τις υπ' αριθμ. 204/2010 και 38/2011 γνωμοδοτήσεις του Συμβουλίου της Επικρατείας, με πρόταση του Αναπληρωτή Υπουργού Περιβάλλοντος, Ενέργειας και Κλιματικής Αλλαγής, αποφασίζουμε:

Άρθρο 1

Εγκρίνεται η τροποποίηση του εγκεκριμένου ρυμοτομικού σχεδίου της Δημοτικής Κοινότητας Τολού της Δημοτικής Ενότητας Ασίνης του Δήμου Ναυπλιέων (Ν. Αργολίδας) με άρση απαλλοτρίωσης στο Ο.Τ. 3α, στην ιδιοκτησία Χαρ. Θανάπουλου με τον καθορισμό οικοδο-

μήσιμου χώρου, όπως φαίνεται στο σχετικό πρωτότυπο διάγραμμα σε κλίμακα 1:500, που θεωρήθηκε από τον Προϊστάμενο της Δ/σης Τοπογραφικών Εφαρμογών με την 11571/2011 πράξη του και που αντίτυπό του σε φωτοσμίκρυνση δημοσιεύεται με το παρόν διάταγμα.

Άρθρο 2

Στο πρόσωπο των οικοπέδων οικοδομημένων ή μη που βρίσκονται στην περιοχή της οποίας τροποποιείται το σχέδιο επιβάλλεται προκήπιο πλάτους τεσσάρων (4) μέτρων.

Άρθρο 3

Επιβάλλεται εισφορά σε γη 77,52 τ.μ., σύμφωνα με την παρ. 5 του άρθρου 11 του ν. 3212/2003 (Α'308), όπως αυτή σημειώνεται με τα στοιχεία Τ1,Ρ3,Ρ4,Ρ5,Τ2,Τ1 στο διάγραμμα του άρθρου 1.

Άρθρο 4

Στον παραπάνω οικοδομήσιμο χώρο καθορίζονται τα ελάχιστα όρια εμβαδού και προσώπου και οι όροι και περιορισμοί δόμησης ως εξής:

α. Ελάχιστο εμβαδόν: Τετρακόσια (400,00) τετρ. μέτρα.

Ελάχιστο πρόσωπο: Δέκα πέντε (15,00) μέτρα

β. Μέγιστο ποσοστό κάλυψης: Σαράντα τοις εκατό (40%) της επιφανείας των οικοπέδων.

γ. Συντελεστής δόμησης: Έξι δέκατα (0,6)

δ. Μέγιστο επιτρεπόμενο ύψος των κτιρίων: Επτά και μισό (7,5) μέτρα

Άρθρο 5

Η ισχύς του παρόντος διατάγματος αρχίζει από τη δημοσίευσή του στην Εφημερίδα της Κυβερνήσεως.

Στην Υπουργό Περιβάλλοντος, Ενέργειας και Κλιματικής Αλλαγής, αναθέτουμε τη δημοσίευση και εκτέλεση του παρόντος διατάγματος.

Αθήνα, 20 Μαΐου 2011

Ο ΠΡΟΕΔΡΟΣ ΤΗΣ ΔΗΜΟΚΡΑΤΙΑΣ

ΚΑΡΟΛΟΣ ΓΡ. ΠΑΠΟΥΛΙΑΣ

Ο ΑΝΑΠΛΗΡΩΤΗΣ ΥΠΟΥΡΓΟΣ
ΠΕΡΙΒΑΛΛΟΝΤΟΣ, ΕΝΕΡΓΕΙΑΣ ΚΑΙ ΚΛΙΜΑΤΙΚΗΣ ΑΛΛΑΓΗΣ

ΝΙΚΟΛΑΟΣ ΣΗΦΟΥΝΑΚΗΣ

ΕΘΝΙΚΟ ΤΥΠΟΓΡΑΦΕΙΟ

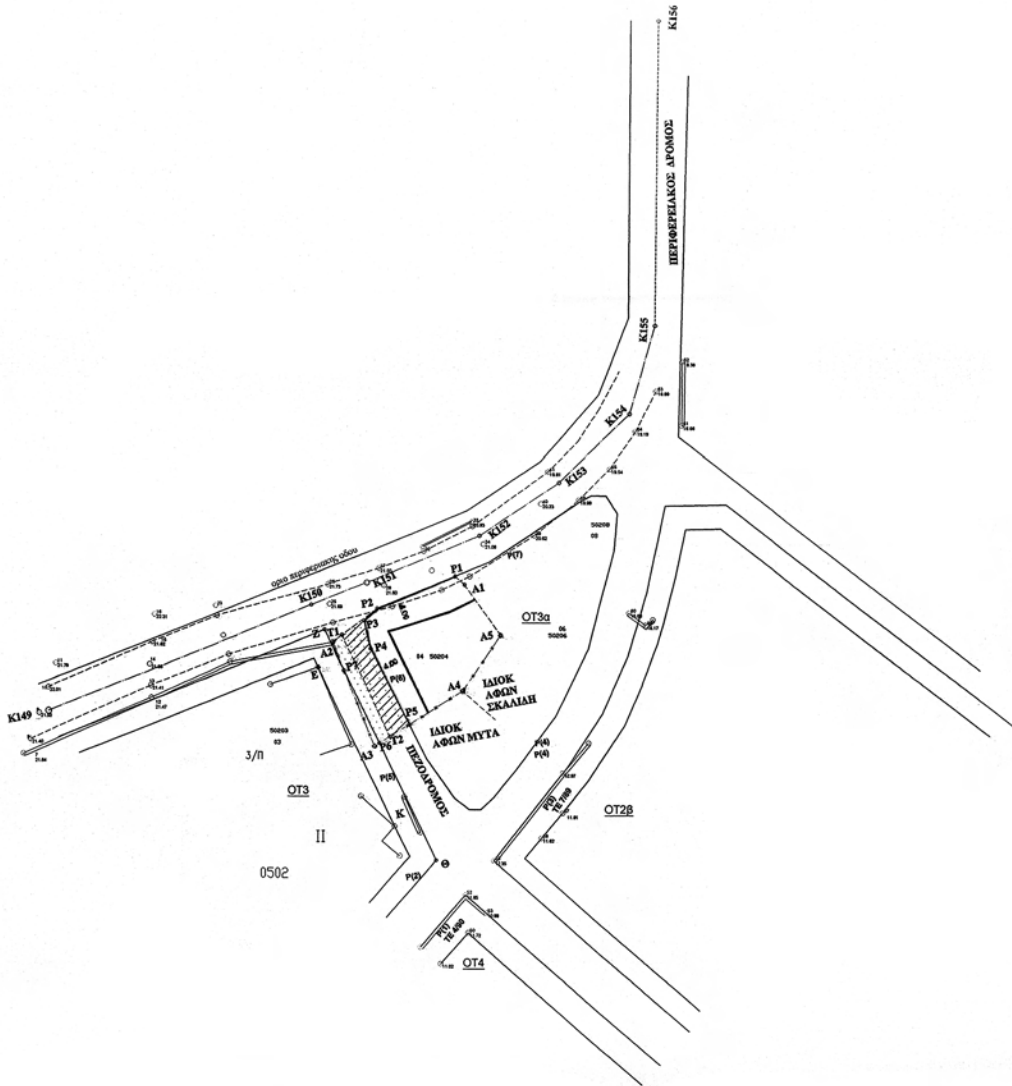
Για τεχνικούς λόγους στο σχεδιάγραμμα,
έγινε σμίκρυνση, κατά ποσοστό **37%**

ΤΟΠΟΓΡΑΦΙΚΟ ΔΙΑ

ΘΕΣΗ : Δ.Δ. ΤΟΛΟ - Δ
ΔΙΟΙΚΗΣΙΑ : ΘΑΝ
1. ΕΜΒΛΙΟΜΕΤΡΙΣΗ (Κατ

ΚΟΡ/ΣΣ	X	Y
A1	124523.21	2291502
P1	124523.51	2291503
P2	124515.51	2291497
P3	124513.22	2291486
P4	124514.44	2291450
P5	124521.22	2291477
P6	124516.04	2291474
P7	124509.77	2291488
A2	124507.79	2291487
A3	124515.147	2291472
A4	124520.862	2291462
A5	124527.801	2291462
T1	124520.440	2291462
T2	124517.910	2291447

Συβ οικόπεδου Γ
Συβ οικόπεδου Α
Συβ οικόπεδου Β



2. ΟΡΟΙ ΔΟΜΗΣΗΣ

1. Ελάχιστο πρ-
Ελάχιστο βα
Ελάχιστο εμ
2. Κατά παρεκτ-
οικοδομηθη-
τορτα II που α
δημοσίευση
εχεν.

Ελάχιστ
Ελάχιστ
Ελάχιστ
3. Μέγιστο ποοσ
4. Μέγιστος ορθ
5. Συντελεστής θ
6. Μέγιστο επιπρ

ΔΗΛΩΣΗ Ν. 651/77
Ο κάτωθι υπογεγραμμένος ΜΠΙΝΙ
υπέθνηται ότι το οικοπέδο με στοιχεία Γ
ΘΑΝΟΠΟΥΛΟΥ ΧΑΡΑΛΑΜΠΟΥ Ε
σύμφωνα με τις πληροφορίες πόλεοδομ
και οικοδομητικά βάζει ειδικής διάταξη

ΔΗΛΩΣΗ ΙΔΙΩ
Τα όρια του οικοπέδου ο δικαστή
βάζει τον ίδιο και φέρω αποκλειστικά
τα στοιχεία συμφωνούν με το παρόν Τ

(2)
Άρση χαρακτηρισμού ως Ζώνης Ενεργού Πολεοδομίας περιοχής στην πολεοδομική ενότητα 56 «Ιτιές» της Δημοτικής Ενότητας Πατρέων του δήμου Πατρέων (Ν. Αχαΐας)».

**Ο ΠΡΟΕΔΡΟΣ
ΤΗΣ ΕΛΛΗΝΙΚΗΣ ΔΗΜΟΚΡΑΤΙΑΣ**

Έχοντας υπόψη:

1. Τις διατάξεις των άρθρων 52 και 54 παρ.2 του Κώδικα Βασικής Πολεοδομικής Νομοθεσίας (ΚΒΓΠΝ) που κυρώθηκε με το άρθρο πρώτο του από 14.7.1999 π.δ/τος (Δ' 580).

2. Τις διατάξεις του άρθρου 90 του Κώδικα Νομοθεσίας για την Κυβέρνηση και τα Κυβερνητικά Όργανα που κυρώθηκε με το άρθρο πρώτο του π.δ/τος 63/2005 (Α' 98).

3. Τις διατάξεις των άρθρων 1, 2, 283 και 286 του ν. 3852/2010 «Νέα Αρχιτεκτονική της Αυτοδιοίκησης και της Αποκεντρωμένης Διοίκησης - Πρόγραμμα Καλλικράτης» (Α' 87) και του άρθρου 1ου της υπ' αριθμ. 45892/11.8.2010 απόφασης του Υπουργού Εσωτερικών, Αποκέντρωσης και Ηλεκτρονικής Διακυβέρνησης «Πρωτοβάθμιοι και Δευτεροβάθμιοι Οργανισμοί Τοπικής Αυτοδιοίκησης της Χώρας κ.λπ.» (Β' 1292/2010, διόρθωση σφάλματος Β' 1623/2010).

4. Την υπ' αρ. 2876/7.10.2009 απόφαση του Πρωθυπουργού «Αλλαγή τίτλου Υπουργείων» (Β' 2234).

5. Τις διατάξεις των άρθρων 1 (παρ.2) και 6 του π.δ/τος 189/2009 «Καθορισμός και ανακατανομή αρμοδιοτήτων των Υπουργείων» (Α' 221).

6. Την υπ' αρ. Υ 273/30-9-2010 απόφαση του Πρωθυπουργού «Καθορισμός αρμοδιοτήτων του Αναπληρωτή Υπουργού Περιβάλλοντος Ενέργειας και Κλιματικής Αλλαγής Νικολάου Σηφουνάκη» (Β'1595).

7. Τα υπ' αρ. 107/04 και 9/10 υπηρεσιακά σημειώματα της Δ/σης Πολεοδομικού Σχεδιασμού του Υπουργείου Περιβάλλοντος Χωροταξίας και Δημοσίων Έργων και το γεγονός ότι δεν έχει τεθεί σε εφαρμογή το πρόγραμμα

ενεργού πολεοδομίας με τη διευθέτηση του χώρου και την έναρξη των οικοδομικών εργασιών.

8. Το γεγονός ότι από τις κανονιστικές διατάξεις του παρόντος διατάγματος δεν προκαλείται δαπάνη σε βάρος του κρατικού προϋπολογισμού και του προϋπολογισμού του οικείου Ο.Τ.Α..

9. Τις υπ' αριθ. 195/2010 και 36/2011 γνωμοδοτήσεις του Συμβουλίου της Επικρατείας, με πρόταση του Αναπληρωτή Υπουργού Περιβάλλοντος, Ενέργειας και Κλιματικής Αλλαγής, αποφασίζουμε:

Άρθρο 1

Αίρεται ο χαρακτηρισμός ως Ζώνης Ενεργού Πολεοδομίας της περιοχής που καθορίστηκε με το άρθρο 3 του από 11.2/7.3.1995 π.δ/τος «Έγκριση πολεοδομικής μελέτης τμήματος της πολεοδομικής ενότητας 56 «Ιτιές» της Δημοτικής Ενότητας Πατρέων του δήμου Πατρέων (Ν. Αχαΐας)» (Δ' 120), όπως φαίνεται με κόκκινη διακεκομμένη διαγράμμιση και την ένδειξη «εκτός σχεδίου» στα δύο (2) σχετικά πρωτότυπα διαγράμματα σε κλίμακα 1:1000, που θεωρήθηκαν από τον Προϊστάμενο της Διεύθυνσης Τοπογραφικών Εφαρμογών με την 12416/2011 πράξη του και που αντίτυπά τους σε φωτοσμίκρυνση δημοσιεύονται με το παρόν διάταγμα.

Άρθρο 2

Η ισχύς του παρόντος διατάγματος αρχίζει την 7.3.2000, ημέρα συμπλήρωσης της πενταετίας του άρθρου 54 παρ.2 του ΚΒΓΠΝ.

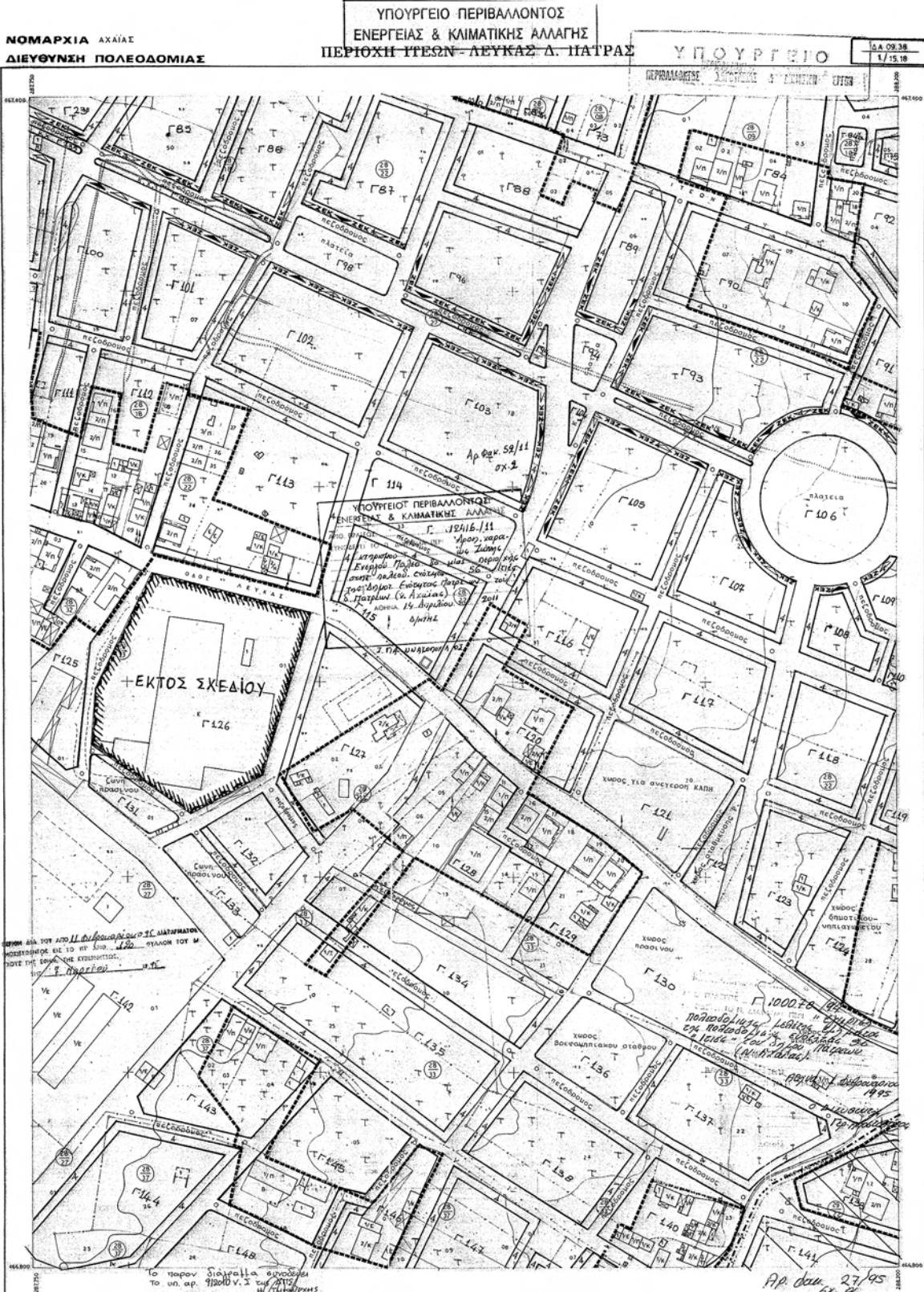
Στην Υπουργό Περιβάλλοντος, Ενέργειας και Κλιματικής Αλλαγής αναθέτουμε τη δημοσίευση και εκτέλεση του παρόντος διατάγματος

Αθήνα, 6 Μαΐου 2011

**Ο ΠΡΟΕΔΡΟΣ ΤΗΣ ΔΗΜΟΚΡΑΤΙΑΣ
ΚΑΡΟΛΟΣ ΓΡ. ΠΑΠΟΥΛΙΑΣ**

**Ο ΑΝΑΠΛΗΡΩΤΗΣ ΥΠΟΥΡΓΟΣ
ΠΕΡΙΒΑΛΛΟΝΤΟΣ, ΕΝΕΡΓΕΙΑΣ ΚΑΙ ΚΛΙΜΑΤΙΚΗΣ ΑΛΛΑΓΗΣ**

ΝΙΚΟΛΑΟΣ ΣΗΦΟΥΝΑΚΗΣ



Ελληνικό DATUM
 Έγκριση: Μερκτορική προβολή 3^ο
 Κεντρικός μετρήσιμος λ=0^ο απ' Αθήνα.
 Ο περιμετρικός τετραγωνισμός του διαγράμματος είναι της προβολής HATT του κέντρου φυλλού με φ=36^ο5' και λ=76^ο απ' Αθήνα.

ΧΑΡΤΗΣ Π-2.1 ΡΥΘΜΟΤΟΜΙΚΟ ΣΧΕΔΙΟ ΚΑΙΜΑΕ 1:1000

ΟΜΑΔΑ ΠΕΡΙΕΧΕ
 Α. ΟΡΙΟΓΡΑΦΙΑ
 Γ. ΑΝΤΙΚΑΤΑΣΤΑΣΗ
 Δ. ΣΧΕΔΙΑΣΜΟΣ
 Ε. ΤΟΠΟΓΡΑΦΙΑ
 Σ. ΠΡΟΒΛΕΨΕΙΣ

ΕΠΙΜΕΛΕΤΗΣ
 Ε. ΚΩΣΤΑΣ

----- Όσο κυκλωθούμενη περιοχή
 ----- Όσο γύρω από έδρα δήμου
 ----- Ρυμοτομική γραμμή
 ----- Ο κωδικοί του γράμμου
 P₁₁₁ PARKING

ΠΛΑΤΑ ΙΑΝΟΥΑΡΙΟΣ 1999

ΝΟΜΟΣ	36	ΑΧΑΪΑΣ
ΔΗΜΟΣ Η ΚΟΙΝ.	001	ΠΑΤΡΙΝ
Μεθόδος συντάξης	Τοπογραφικά στοιχεία	Φ/Γ
	Κριματολόγια στοιχεία	ΚΤ/ΥΠΔ
Φωτολήψια	11-2-80	Α. ΜΕΛΕΤΗΤΗΣ
Χρονός συντάξης	ΜΑΗΣ 1995	ΒΑΞ. ΣΙΑΤΤΑΚΟΠΟΥΛΟΣ

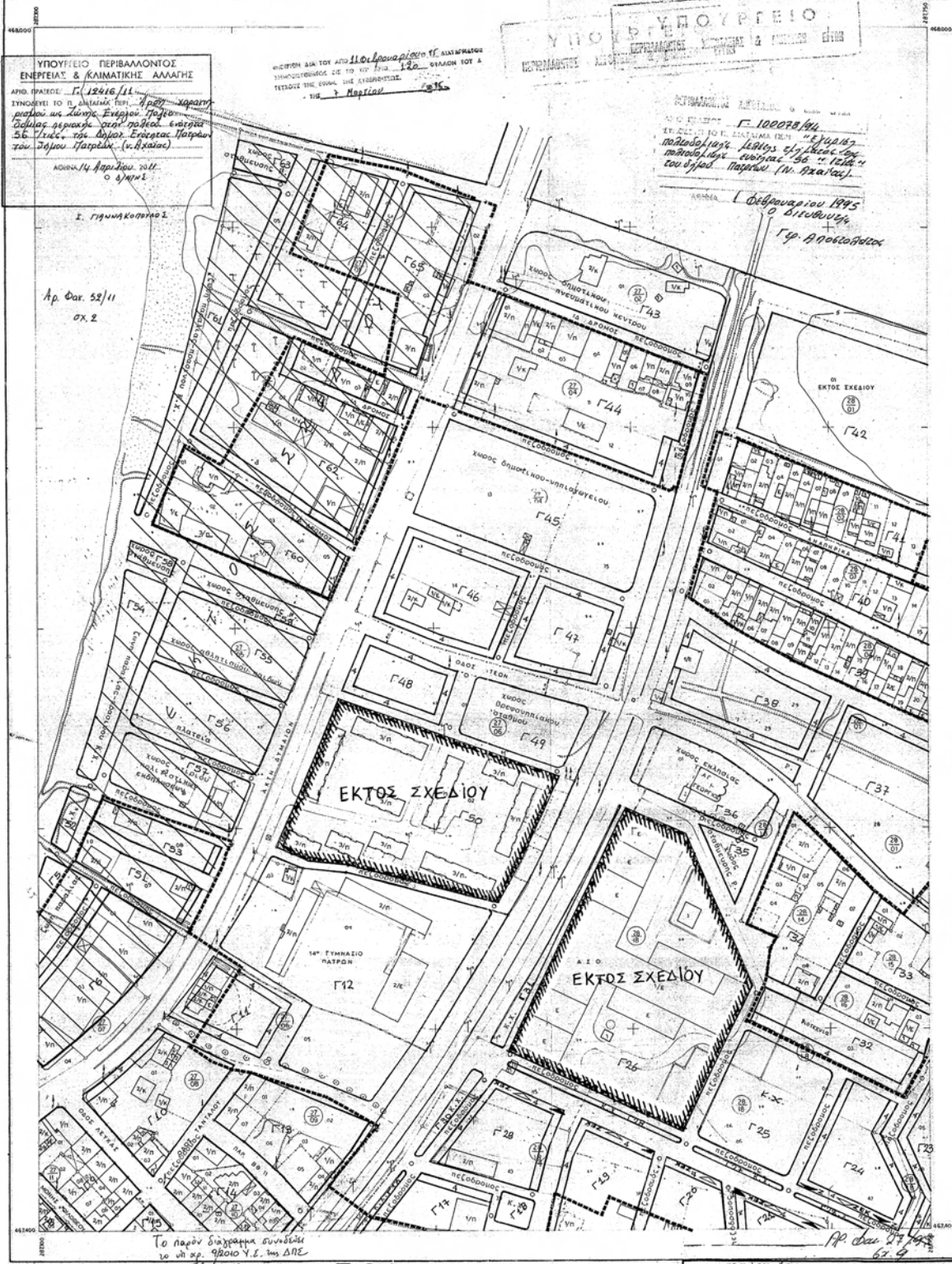
ΕΘΝΙΚΟ ΤΥΠΟΓΡΑΦΕΙΟ
 Για τεχνικούς λόγους στο σχεδιάγραμμα έγινε σμίκρυνση, κατά ποσοστό 32%

ΝΟΜΑΡΧΙΑ ΑΧΑΪΑΣ
ΔΙΕΥΘΥΝΣΗ ΠΡΟΒΛΕΨΕΩΣ

ΠΕΡΙΟΧΗ ΙΤΕΩΝ - ΛΕΥΚΑΣ Δ. ΠΑΤΡΑΣ

ΥΠΟΥΡΓΕΙΟ ΠΕΡΙΒΑΛΛΟΝΤΟΣ
ΕΝΕΡΓΕΙΑΣ & ΚΛΙΜΑΤΙΚΗΣ ΑΛΛΑΓΗΣ

ΔΑ 02/38
17/14/19



ΥΠΟΥΡΓΕΙΟ ΠΕΡΙΒΑΛΛΟΝΤΟΣ
ΕΝΕΡΓΕΙΑΣ & ΚΛΙΜΑΤΙΚΗΣ ΑΛΛΑΓΗΣ
ΑΡΧ. ΠΡΑΞΕΩΣ: Γ. 12416/11
ΣΥΝΟΨΗ ΤΩ Π. ΔΕΛΤΙΟΥ ΠΡΩΤ. ΥΠΟΥΡΓ. ΧΑΡΤΗΣ
ΜΕΤΑΦΡΑΣΗ ΚΑΙ ΔΕΚΛΑΡΩΣΗ ΕΡΓΟΥ
ΔΕΛΤΙΟ ΔΕΡΜΑΤΟΣ ΚΑΙ ΠΡΟΒΛΕΨΗ
56 ΤΕΛΟΣ ΤΩΝ ΔΕΛΤΙΩΝ ΕΡΓΟΥ
ΤΩΝ ΔΕΛΤΙΩΝ ΠΑΤΡΑΣ (Ν. Β. ΑΧΑΪΑΣ)
ΑΝΘΩΝ. 14 ΑΠΡΙΛΙΟΥ 2011
Ο Δ/ΡΟΣ

ΥΠΟΥΡΓΕΙΟ
ΕΝΕΡΓΕΙΑΣ & ΚΛΙΜΑΤΙΚΗΣ ΑΛΛΑΓΗΣ
ΥΠΟΥΡΓΟΣ
ΚΑΡΟΛΟΣ ΚΑΡΑΓΙΑΝΝΗΣ
ΥΠΟΥΡΓΟΣ
Γ. 100038/14
ΕΠΙΧΕΙΡΗΣΙΑΚΟ ΠΡΟΓΡΑΜΜΑ ΔΕΛΤΙΟ
ΠΡΟΒΛΕΨΕΩΣ ΚΑΙ ΠΡΟΒΛΕΨΗ
ΠΡΟΒΛΕΨΗ ΕΡΓΟΥ Γ. 12416/11
ΤΩΝ ΔΕΛΤΙΩΝ ΠΑΤΡΑΣ (Ν. Β. ΑΧΑΪΑΣ)
ΑΡΧΑΙΑ
1 Δεκεμβρίου 1995
Ο ΔΙΕΥΘΥΝΤΗΣ
Γ. Αποστολίδης

Αρ. Φακ. 52/11
σ.κ. 2

Ελληνικό DATUM
Επιπέδου Μεταφοράς προβολή 30
Κεντρικός μεταβιβασμός: λ. 00 απ' Αθήνα
Ο περιμετρικός τετραγωνισμός του διαγράμματος
έχει ως προβολή: ΜΑΤΤ του κέντρου φυλλοκ
με φ=30'15" και λ=4'5" απ' Αθήνα

ΧΑΡΤΗΣ Π-2.1 ΡΥΜΟΤΟΜΙΚΟ ΣΧΕΔΙΟ ΚΑΙΜΑΣ 1:1000

ΟΜΑΔΑ ΜΕΛΕΤΗΣ:	ΕΠΙΧΕΙΡΗΣΗ	ΟΡΙΟ ΣΥΜΚΑΘΟΡΙΣΜΕΝΟΣ ΠΕΡΙΟΧΗΣ
Α. ΑΡΧΙΤΕΚΤΟΝΙΚΟΣ	Σ. ΚΟΡΜΑΙ	ΟΡΙΟ ΤΟΠΩΝΩΝ ΔΡΑΣΗ ΔΟΜΗΣΗΣ
Γ. ΑΝΘΡΩΠΙΝΟ		ΡΥΜΟΤΟΜΙΚΗ ΤΡΟΦΟΔΟΤΗΣΗ
Β. ΤΕΧΝΙΚΟΣ		ΟΙΚΟΔΟΜΙΚΗ ΤΡΟΦΟΔΟΤΗΣΗ
Η. ΠΡΟΒΛΕΨΕΩΣ		P PARKING

ΝΟΜΟΣ	90	ΑΧΑΪΑΣ
ΔΗΜΟΣ	ΚΑΙΜΑΣ	ΠΑΤΡΑΣ
Μεθοδός συντάξης	Τριτογενναϊκή	Φ/Γ
Φωτοληψία	Π-2-1980	Ο ΜΕΛΕΤΗΤΗΣ
Χρονός συντάξης	ΜΑΪΟΣ 1985	ΒΑΛ. ΚΑΥΚΑΛΟΠΟΥΛΟΣ

ΕΘΝΙΚΟ ΤΥΠΟΓΡΑΦΕΙΟ
Για τεχνικούς λόγους στο σχεδιαγράμμα,
έγινε σμίκρυνση, κατά ποσοστό 32%

ΕΘΝΙΚΟ ΤΥΠΟΓΡΑΦΕΙΟ
ΕΦΗΜΕΡΙΣ ΤΗΣ ΚΥΒΕΡΝΗΣΕΩΣ

ΤΙΜΗ ΠΩΛΗΣΗΣ ΦΥΛΛΩΝ ΤΗΣ ΕΦΗΜΕΡΙΔΑΣ ΤΗΣ ΚΥΒΕΡΝΗΣΕΩΣ

Σε έντυπη μορφή:

- Για τα Φ.Ε.Κ. από 1 έως 16 σελίδες σε 1 € προσαυξανόμενη κατά 0,20 € για κάθε επιπλέον οκτασέλιδο ή μέρος αυτού.
- Για τα φωτοαντίγραφα Φ.Ε.Κ. σε 0,15 € ανά σελίδα.

Σε μορφή DVD/CD:

Τεύχος	Ετήσια έκδοση	Τριμηνιαία έκδοση	Μηνιαία έκδοση	Τεύχος	Ετήσια έκδοση	Τριμηνιαία έκδοση	Μηνιαία έκδοση
Α'	150 €	40 €	15 €	Α.Α.Π.	110 €	30 €	-
Β'	300 €	80 €	30 €	Ε.Β.Ι.	100 €	-	-
Γ'	50 €	-	-	Α.Ε.Δ.	5 €	-	-
Υ.Ο.Δ.Δ.	50 €	-	-	Δ.Δ.Σ.	200 €	-	20 €
Δ'	110 €	30 €	-	Α.Ε.-Ε.Π.Ε.	-	-	100 €

- Η τιμή πώλησης μεμονωμένων Φ.Ε.Κ. σε μορφή cd-rom από εκείνα που διατίθενται σε ψηφιακή μορφή και μέχρι 100 σελίδες, σε 5 € προσαυξανόμενη κατά 1 € ανά 50 σελίδες.

ΕΤΗΣΙΕΣ ΣΥΝΔΡΟΜΕΣ Φ.Ε.Κ.

Τεύχος	Έντυπη μορφή	Τεύχος	Έντυπη μορφή	Τεύχος	Έντυπη μορφή
Α'	225 €	Δ'	160 €	Α.Ε.-Ε.Π.Ε.	2.250 €
Β'	320 €	Α.Α.Π.	160 €	Δ.Δ.Σ.	225 €
Γ'	65 €	Ε.Β.Ι.	65 €	Α.Σ.Ε.Π.	70 €
Υ.Ο.Δ.Δ.	65 €	Α.Ε.Δ.	10 €	Ο.Π.Κ.	-

- Το τεύχος Α.Σ.Ε.Π. (έντυπη μορφή) θα αποστέλλεται σε συνδρομητές ταχυδρομικά, με την επιβάρυνση των 70 €, ποσό το οποίο αφορά τα ταχυδρομικά έξοδα.

- Η καταβολή γίνεται σε όλες τις Δημόσιες Οικονομικές Υπηρεσίες (Δ.Ο.Υ.). Το πρωτότυπο διπλότυπο (έγγραφο αριθμ. πρωτ. 9067/28.2.2005 2η Υπηρεσία Επιτρόπου Ελεγκτικού Συνεδρίου) με φροντίδα των ενδιαφερομένων, πρέπει να αποστέλλεται ή να κατατίθεται στο Εθνικό Τυπογραφείο (Καποδιστρίου 34, Τ.Κ. 104 32 Αθήνα).
- Σημειώνεται ότι φωτοαντίγραφα διπλοτύπων, ταχυδρομικές Επιταγές για την εξόφληση της συνδρομής, δεν γίνονται δεκτά και θα επιστρέφονται.
- Οι οργανισμοί τοπικής αυτοδιοίκησης, τα νομικά πρόσωπα δημοσίου δικαίου, τα μέλη της Ένωσης Ιδιοκτητών Ημερησίου Τύπου Αθηνών και Επαρχίας, οι τηλεοπτικοί και ραδιοφωνικοί σταθμοί, η Ε.Σ.Η.Ε.Α, τα τριτοβάθμια συνδικαλιστικά όργανα και οι τριτοβάθμιες επαγγελματικές ενώσεις δικαιούνται έκπτωσης πενήντα τοις εκατό (50%) επί της ετήσιας συνδρομής.
- Το ποσό υπέρ Τ.Α.Π.Ε.Τ. (5% επί του ποσού συνδρομής), καταβάλλεται ολόκληρο (Κ.Α.Ε. 3512) και υπολογίζεται πριν την έκπτωση.
- Στην Ταχυδρομική συνδρομή του τεύχους Α.Σ.Ε.Π. δεν γίνεται έκπτωση.

Πληροφορίες για δημοσιεύματα που καταχωρίζονται στα Φ.Ε.Κ. στο τηλ.: 210 5279000.

Φωτοαντίγραφα παλαιών Φ.Ε.Κ.: Μάρνη 8, τηλ.: 210 8220885, 210 8222924, 210 5279050.

Τα φύλλα όλων των τευχών της Εφημερίδας της Κυβερνήσεως διατίθενται δωρεάν σε ηλεκτρονική μορφή από την ιστοσελίδα του Εθνικού Τυπογραφείου (www.et.gr)

Ηλεκτρονική Διεύθυνση: <http://www.et.gr> - e-mail: webmaster.et@et.gr

ΟΙ ΥΠΗΡΕΣΙΕΣ ΕΞΥΠΗΡΕΤΗΣΗΣ ΠΟΛΙΤΩΝ ΛΕΙΤΟΥΡΓΟΥΝ ΚΑΘΗΜΕΡΙΝΑ ΑΠΟ 08:00 ΜΕΧΡΙ 13:00



* 1 5 0 0 1 3 2 0 3 0 6 1 1 0 0 0 8 *

ΑΠΟ ΤΟ ΕΘΝΙΚΟ ΤΥΠΟΓΡΑΦΕΙΟ

ΚΑΠΟΔΙΣΤΡΙΟΥ 34 * ΑΘΗΝΑ 104 32 * ΤΗΛ. 210 52 79 000 * FAX 210 52 21 004