



ΕΦΗΜΕΡΙΣ ΤΗΣ ΚΥΒΕΡΝΗΣΕΩΣ

ΤΗΣ ΕΛΛΗΝΙΚΗΣ ΔΗΜΟΚΡΑΤΙΑΣ

ΤΕΥΧΟΣ ΤΕΤΑΡΤΟ

Αρ. Φύλλου 110

24 Μαΐου 2011

ΠΕΡΙΕΧΟΜΕΝΑ

ΑΠΟΦΑΣΕΙΣ

- Μερική ανάκληση απόφασης κήρυξης αναδάσωσης για τμήμα κηρυχθείσης εκτάσεως ως αναδασωτέας στη θέση «Όζενα» περιοχής Δημοτικής Κοινότητας Γαργαλιάνων, Δήμου Τριφυλίας, Νομού Μεσσηνίας..... 1
- Επικύρωση καθορισμού οριοθέτησης τμήματος του χειμάρρου «ΣΕΛΕΜΝΟΥ» της Δημοτικής Ενότητας Ρίου του Δήμου Πατρέων Ν. Αχαΐας..... 2
- Κήρυξη ως αναδασωτέας δασικής έκτασης εμβαδού 5.125,036 τ.μ. και δάσους εμβαδού 1250 τ.μ. στη θέση «Λακούδια» Τοπικής Κοινότητας Ομαλών της Δημοτικής Ενότητας Αργοστολίου του Δήμου Κεφαλληνίας..... 3

ΑΠΟΦΑΣΕΙΣ

- Αριθμ. 1557 (1)
Μερική ανάκληση απόφασης κήρυξης αναδάσωσης για τμήμα κηρυχθείσης εκτάσεως ως αναδασωτέας στη θέση «Όζενα» περιοχής Δημοτικής Κοινότητας Γαργαλιάνων, Δήμου Τριφυλίας, Νομού Μεσσηνίας.

Ο ΓΕΝΙΚΟΣ ΓΡΑΜΜΑΤΕΑΣ
ΑΠΟΚΕΝΤΡΩΜΕΝΗΣ ΔΙΟΙΚΗΣΗΣ
ΠΕΛΟΠΟΝΝΗΣΟΥ, ΔΥΤΙΚΗΣ ΕΛΛΑΔΑΣ ΚΑΙ ΙΟΝΙΟΥ

Έχοντας υπόψη:

1. Τις δ/ξεις του άρθρου 90 του Π.Δ. 63/2005 «Κωδικοποίηση νομοθεσίας για την Κυβέρνηση και τα Κυβερνητικά όργανα».
2. Τις δ/ξεις των άρθρων 6 και 280 του Ν. 3852/2010 «Νέα Αρχιτεκτονική της Αυτοδιοίκησης και της Αποκεντρωμένης Διοίκησης - Πρόγραμμα Καλλικράτης».
3. Τις δ/ξεις του Π.Δ. 139/2010 «Οργανισμός της Αποκεντρωμένης Διοίκησης Πελοποννήσου, Δυτικής Ελλάδας και Ιονίου».
4. Τις δ/ξεις του Ν. 3208/03 «Προστασία των Δασικών οικοσυστημάτων κ.λπ.» (άρθρο 1 παρ. 15).
5. Τις δ/ξεις του άρθρου 36 του Ν. 3698/08 «Ρύθμιση θεμάτων κτηνοτροφίας και άλλες διατάξεις».
6. Τις δ/γές του Υπουργείου Γεωργίας με αριθμ.:
 - α) 160417/1180/8-7-1980,
 - β) 18244/3049/24-9-1980,

γ) 168692/3318/5-10-1981,

δ) 85144/1468/9-9-1992,

ε) 60284/365/26-1-1994,

στ) οικ. 105204/2793/31-7-2002,

ζ) την υπ' αριθμ. 158/1978 γνωμοδότηση του Νομικού Συμβουλίου του Κράτους.

7. Την υπ' αριθμ. 1506/5-10-1981 απόφαση του Νομάρχη Μεσσηνίας με την οποία κηρύχθηκε αναδασωτέα έκταση 58,800 στρεμμάτων στη θέση «Όζενα» του τέως Δήμου Γαργαλιάνων, Νομού Μεσσηνίας (ΦΕΚ 716/τ.Δ'/8-12-1981).

8. Την υπ' αριθμ. 38/2010 σύμφωνη απόφαση της Α' βάθμιας Επιτροπής Επιλύσεως Δασικών Αμφισβητήσεων Νομού Μεσσηνίας

9. Την υπ' αριθμ. 509/24-2-2011 αναφορά - θετική πρόταση του Δασαρχείου Κυπαρισσίας, αποφασίζουμε:

Ανακαλούμε μερικώς, σύμφωνα με τις διατάξεις του άρθρου 21 παρ. 8 και 9 του Ν. 3208/03, την υπ' αριθμ. 1506/5-10-1981 απόφαση Νομάρχη Μεσσηνίας ως προς την έκταση των επτακοσίων ενενήντα τετραγωνικών μέτρων και είκοσι επτά εκατοστών (790,27 τ.μ.), η οποία δεν είναι δάσος ή δασική έκταση και αποτελείται από τα τμήματα:

τμήμα 1 με στοιχεία (1, 2, 3, 4, 5, 6, 1) εμβαδού 710,75 τ.μ.
τμήμα 2 με στοιχεία (1', 2', 3', 4', 1') εμβαδού 79,52 τ.μ.
ήτοι συνολικού εμβαδού 790,27 τ.μ.

όπως αυτή απεικονίζεται στο τοπογραφικό διάγραμμα με κλίμακα 1:500 που συντάξε η δασοπόνος του Δασαρχείου Κυπαρισσίας Γιαννούλα Σταθοπούλου και το οποίο αποτελεί αναπόσπαστο μέρος της απόφασής μας αυτής, διότι υπάγεται στις διατάξεις του άρθρου 12 παρ. 1 του Ν. 3208/03 και δεν εμπίπτει στις διατάξεις της παρ. 3 του ίδιου άρθρου.

Κατά τμήμα έχει όρια.

ΤΜΗΜΑ 1:

Ανατολικά: Με αναδασωτέα δημόσια δασική έκταση (αριθμ. 1506/1981 απόφαση Νομάρχη Μεσσηνίας).

Δυτικά: Με δρόμο και αναδασωτέα δημόσια δασική έκταση (αριθμ. 1506/1981 απόφαση Νομάρχη Μεσσηνίας).

Βόρεια: Με αναδασωτέα δημόσια δασική έκταση (αριθμ. 1506/1981 απόφαση Νομάρχη Μεσσηνίας).

Νότια: Με δρόμο.

ΤΜΗΜΑ 2:
Ανατολικά: Με δρόμο.
Δυτικά: Με αναδασωτέα δημόσια δασική έκταση
(αριθμ. 1506/1981 απόφαση Νομάρχη Μεσσηνίας).
Βόρεια: Με δρόμο.
Νότια: Με έκταση υπαγόμενη στις διατάξεις του άρθρου 12 παρ. 1 του Ν. 3208/03 (αριθμ. 2804π.ε./18-6-2009 πράξη χαρακτηρισμού Δασάρχη Κυπαρισσίας).

Για την υπόλοιπη έκταση παραμένει σε ισχύ η υπ' αριθμ. 1506/5-10-1981 απόφαση Νομάρχη Μεσσηνίας.
Η απόφαση αυτή να δημοσιευθεί στην Εφημερίδα της Κυβερνήσεως.

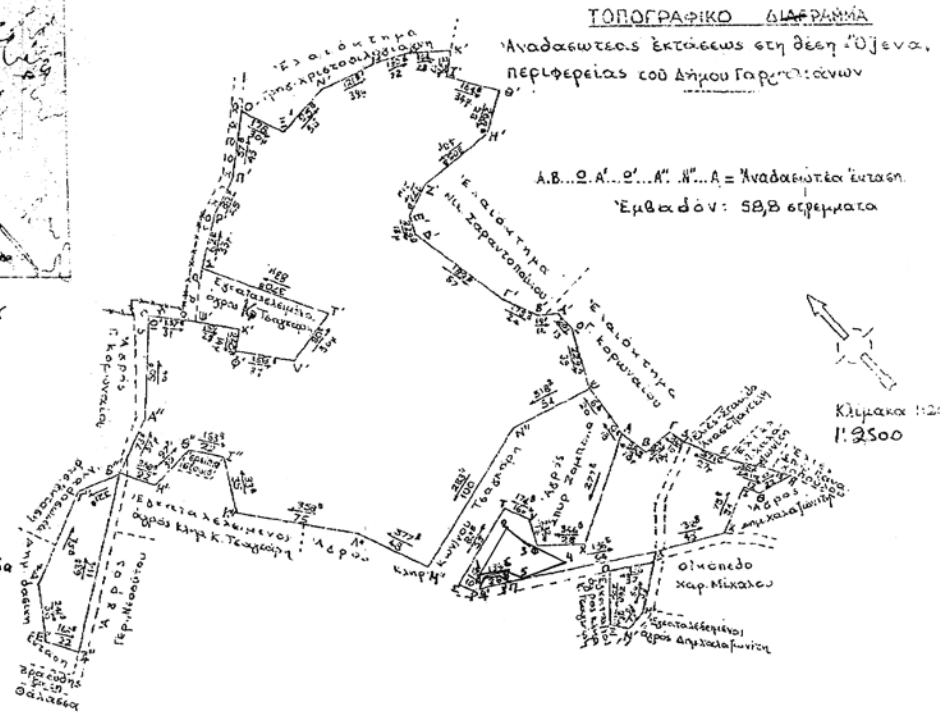
Πάτρα, 28 Απριλίου 2011

Ο Γενικός Γραμματέας
Αποκεντρωμένης Διοίκησης
ΑΝΑΣΤΑΣΙΟΣ ΑΠΟΣΤΟΛΟΠΟΥΛΟΣ



ΑΠΟΣΠΑΣΜΑ ΧΑΡΤΟΥ
ΜΕ ΚΛΙΜΑΚΑ 1:50000

ΥΠΟΜΟΝΗΜΑ
(1,2,3,4,5,6,1) Έκταση για την οποία
(1',2',3',4',1') προτείνεται η άρση
των αναδασοτήτων



ΕΘΝΙΚΟ ΤΥΠΟΓΡΑΦΕΙΟ

Για τεχνικούς λόγους στο σχεδιάγραμμα,
έγινε σμίκρυνση, κατά ποσοστό **55%**

ΣΧΕΔΙΑΓΡΑΜΜΑ

Έκτασης για την οποία προτείνεται η άρση της αναδασοτέας στη
θέση "ΟΖΕΝΑ" περιοχής Τοπικής Κοινότητας Γαργαλιάνων
Λημοτικής Ενότητας Γαργαλιάνων του Δήμου Τριφυλίας

Λήφει στην αριθ. 1559/2011 απόφαση Γενικού Γραμματέα Ανεξάρτητου Πιλοτητήσπου Δ.τ. Ε.Φ.Ε.Δ. κ. Ιονίου

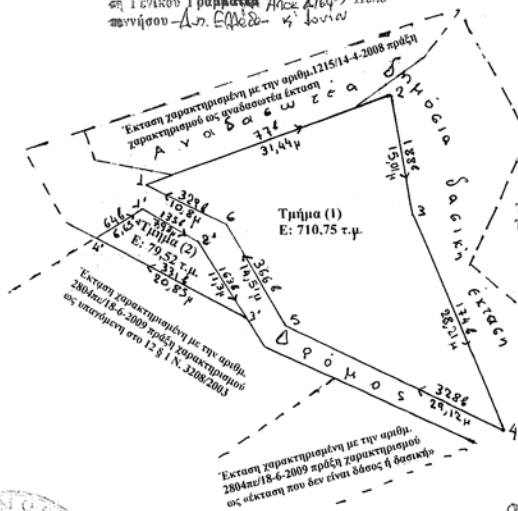
ΣΥΝΤΕΤΑΓΜΕΝΕΣ ΚΟΡΥΦΕΣ

Τμήμα (1)

1. X=287347.410 Y=4100657.720
2. X=287376.840 Y=4100668.770
3. X=287379.680 Y=4100654.030
4. X=287390.850 Y=4100628.160
5. X=287364.460 Y=4100640.430
6. X=287357.070 Y=4100652.920

Τμήμα (2)

- 1'. X=287347.060 Y=4100654.710
- 2'. X=287356.670 Y=4100650.680
- 3'. X=287359.810 Y=4100641.210
- 4'. X=287341.450 Y=4100651.130



ΥΠΟΜΟΝΗΜΑ

Τμήμα (1): (1,2,3,4,5,6,1) } Αναδασοτέα δημόσια δασική έκταση
Τμήμα (2): (1',2',3',4',1') } με την αριθμ. 1506/5-10-1981 απόφαση
Νομάρχη Μεσσηνίας, για την οποία
προτείνεται η άρση της αναδασοτέας
λόγω υπαγωγής της στο άρθρο 12 § 1
Του Ν. 3208/2003

Έμβαδόν: Τμήμα (1): 710,75 τ.μ.
Τμήμα (2): 79,52 τ.μ.
Σύνολο: 790,27 τ.μ.
Κλίμακα: 1:500

Κυαθρίσσια 7-2-2011
Η Συντάκτρια

Ειρωνούλα Σταθοπούλου
Δασοκόμος



Κυαθρίσσια 24-2-2011
Ο Δασάρχης

Γεώργιος Παλαστούλας
Δασολόγος με Βαθμό Α'

Γεώργιος Σωτηρόπουλος
Δασολόγος με Βαθμό Α'



Επίσημο 28/2/2011
Γενικός Γραμματέας
Ανεξάρτητης Διοίκησης
Περιούσης, Διγ. Ελλάδας & Ιονίου

Αναστάσιος Αποστολόπουλος

Αριθμ. 33155/1478

(2)

Επικύρωση καθορισμού οριοθέτησης τμήματος του χειμάρρου «ΣΕΛΕΜΝΟΥ» της Δημοτικής Ενότητας Ρίου του Δήμου Πατρέων Ν. Αχαΐας.

Ο ΓΕΝΙΚΟΣ ΓΡΑΜΜΑΤΕΑΣ
ΑΠΟΚΕΝΤΡΩΜΕΝΗΣ ΔΙΟΙΚΗΣΗΣ
ΠΕΛΟΠΟΝΝΗΣΟΥ, ΔΥΤΙΚΗΣ ΕΛΛΑΔΑΣ ΚΑΙ ΙΟΝΙΟΥ

Έχοντας υπόψη:

1. Τις διατάξεις του Ν. 3852/2010 (ΦΕΚ 87/Α'7-6-2010) «Νέα Αρχιτεκτονική της Αυτοδιοίκησης και της Αποκεντρωμένης Διοίκησης - Πρόγραμμα Καλλικράτης».

2. Τις διατάξεις του Π.Δ. 139/2010 (ΦΕΚ 232/Α'27-12-2010) «Οργανισμός της Αποκεντρωμένης Διοίκησης Πελοποννήσου, Δυτικής Ελλάδας και Ιονίου».

3. Την 33/98 εγκύκλιο του ΥΠΕΧΩΔΕ «Αστυνόμευση ρεμάτων και συντήρηση αντιπλ/κών έργων».

4. Το Ν. 3010/2002 «Εναρμόνιση του Ν. 1650/86 με τις οδηγίες 97/11 Ε.Ε και 96/61 Ε. Ε» και ειδικότερα τις διατάξεις του άρθρου 5 αυτού «Διαδικασία οριοθέτησης και ρυθμίσεις θεμάτων για τα υδατορέματα» καθώς και τις ισχύουσες διατάξεις της υπ' αριθμ. 3046/304/3-2-89 απόφασης του αναπληρωτή Υπουργού ΥΠΕΧΩΔΕ και ειδικότερα του άρθρου 6 αυτής σχετικά με τη δόμηση κοντά στα ρέματα.

5. Το αρ. 13234/174/21-02-11 έγγραφο του Γεν. Δ/τη Χωροταξικής και Περιβαλλοντικής Πολιτικής για τις αρμοδιότητες της ΔΔΕ-ΔΕ.

6. Το από 28-07-2010 απόσπασμα από το πρακτικό αρ. 9/2010 της συνεδρίασης του Δημοτικού Συμβουλίου του Δήμου Ρίου Ν. Αχαΐας (αρ. απόφασης 200/2010).

7. Το αριθμ. 3121/285/16-03-2011 έγγραφο της Διεύθυνσης Τεχνικών Έργων Περιφερειακής Ενότητας Αχαΐας

με το οποίο μας διαβίβασε την από το Δεκέμβριο του 2010 Τεχνική Έκθεση Υδρολογικής - Υδραυλικής μελέτης και Περιβαλλοντικών στοιχείων που συντάχθηκαν από την ΜΕΔΕ, Σ. Παπαδοπούλου - Ασπραγκάθου, Χ. Σακελαροπούλου, Α. Λυμπεράτος και τα από το Δεκέμβριο του 2010 Τοπογραφικά διαγράμματα (οριζοντιογραφίες 1.1, 1.2), στα οποία σημειώνονται με μπλε γραμμή (γραμμή οριοθέτησης) που καθορίζεται από τους αριθμούς 1, 2, 3, ... 35, 36, 37, και κόκκινη γραμμή (γραμμή πλημμύρας) οι οριογραμμές καθορισμού της οριοθέτησης τμήματος του χειμάρρου «ΣΕΛΕΜΝΟΥ» της Δημοτικής Ενότητας Ρίου του Δήμου Πατρέων Ν. Αχαΐας, όπως τα παραπάνω ελέγχθηκαν και θεωρήθηκαν από την υπόψη Υπηρεσία (Διεύθυνση Τεχνικών Έργων Περιφερειακής Ενότητας Αχαΐας), αποφασίζουμε:

Επικυρώνουμε τον καθορισμό των οριογραμμών του τμήματος του χειμάρρου «ΣΕΛΕΜΝΟΥ» της Δημοτικής Ενότητας Ρίου του Δήμου Πατρέων Ν. Αχαΐας, που φαίνονται στα Τοπογραφικά διαγράμματα (οριζοντιογραφίες 1.1, 1.2) με μπλε και κόκκινη γραμμή και σημειώνονται με τους αριθμούς που αναγράφονται στην παραπάνω παράγραφο 7, όπως αυτές καθορίστηκαν από την Υδρολογική - Υδραυλική μελέτη που συντάχθηκε από την ΜΕΔΕ, Σ. Παπαδοπούλου - Ασπραγκάθου, Χ. Σακελαροπούλου, Α. Λυμπεράτος, ελέγχθηκαν και θεωρήθηκαν από την Διεύθυνση Τεχνικών Έργων Περιφερειακής Ενότητας Αχαΐας.

Η απόφαση αυτή να δημοσιευθεί στην Εφημερίδα της Κυβερνήσεως.

Πάτρα, 20 Απριλίου 2011

Ο Γενικός Γραμματέας
Αποκεντρωμένης Διοίκησης
ΑΝ. ΑΠΟΣΤΟΛΟΠΟΥΛΟΣ

Αριθμ. 1385

(3)

Κήρυξη ως αναδασωτέας δασικής έκτασης εμβαδού 5.125,036 τ.μ. και δάσους εμβαδού 1250 τ.μ. στη θέση «Λακούδια» Ομαλών της Δημοτικής Ενότητας Αργοστολίου του Δήμου Κεφαλληνίας.

Ο ΓΕΝΙΚΟΣ ΓΡΑΜΜΑΤΕΑΣ
ΑΠΟΚΕΝΤΡΩΜΕΝΗΣ ΔΙΟΙΚΗΣΗΣ
ΠΕΛΟΠΟΝΝΗΣΟΥ, ΔΥΤΙΚΗΣ ΕΛΛΑΔΑΣ ΚΑΙ ΙΟΝΙΟΥ

Έχοντας υπόψη:

1) Τις περί Διοικητικής αποκέντρωσης διατάξεις του Ν. 3200/55, όπως τροποποιήθηκε και συμπληρώθηκε μεταγενέστερα με το Ν.Δ. 532/70.

2) Τις διατάξεις του άρθρου 117 παρ. 3 του Συντάγματος.

3) Τις διατάξεις του Ν. 998/79 «περί προστασίας δασών και δασικών εν γένει εκτάσεων της χώρας» και συγκεκριμένα:

α) Του άρθρου 38 παρ. 1

β) Του άρθρου 41 παρ. 1

4) Τις διατάξεις του Ν. 3208/2003 «Προστασία των δασικών οικοσυστημάτων, κατάρτιση δασολογίου, ρύθμιση εμπραγμάτων δικαιωμάτων επί δασών και δασικών εν γένει εκτάσεων και άλλες διατάξεις».

5) Τις διαταγές του Υπουργείου Γεωργίας αριθμ.

α) 160417/1180/8-7-1980 και

β) 182447/3049/24-9-1980.

6) Τον Ν. 2218/13-6-1994 «Περί ίδρυσης Νομαρχιακής Αυτοδιοίκησης, τροποποίησης διατάξεων για την Πρωτοβάθμια αυτοδιοίκηση και την περιφέρεια και άλλες διατάξεις» όπως τροποποιήθηκαν μεταγενέστερα με τον Ν. 2240/1-9-94.

7) Τις διατάξεις του Ν. 3852/2010 (Φ.Ε.Κ 87/Α'/7-6-2010) «Νέα Αρχιτεκτονική της Αυτοδιοίκησης και της Αποκεντρωμένης Διοίκησης - Πρόγραμμα Καλλικράτης».

8) Τις διατάξεις του Π.Δ. 139/2010 (Φ.Ε.Κ 232/Α'/27-12-2010) «Οργανισμός της Αποκεντρωμένης Διοίκησης Πελοποννήσου, Δυτικής Ελλάδας και Ιονίου».

9) Την εισήγηση της Δ/σης Δασών Κεφαλληνίας με αριθμ. 1384/16.3.2011 με την οποία προτείνεται η κήρυξη ως αναδασωτέας, της αναφερόμενης στο θέμα εκτάσεως, αποφασίζουμε:

Κηρύσσουμε ως αναδασωτέα, με σκοπό τη διατήρηση του δασικού χαρακτήρα αυτού, τον αποκλεισμό διάθεσής του για άλλη χρήση και την αποκατάσταση της καταστραφείσας δασικής βλάστησης με φυσική αναγέννηση, το δάσος και τη δασική έκταση που εκχερσώθηκε και προσδιορίζεται από τα στοιχεία Ε-Ζ-Η-Θ-Ι-Ε εμβαδού (1250 τ.μ.) και Α-Β-Γ-Δ-Ε-Ι-Α, Κ-Λ-Μ-Ν-Ξ-Κ εμβαδού (5.125,036 τ.μ.) αντίστοιχα στη θέση « Λακούδια» Ομαλών της Δημοτικής Ενότητας Αργοστολίου του Δήμου Κεφαλληνίας» όπως φαίνονται στο συνημμένο απόσπασμα χάρτη Γ.Υ.Σ κλίμακας 1:5000 το οποίο αποτελεί αναπόσπαστο μέρος της απόφασης αυτής και ορίζεται ως εξής:

Ανατολικά: με μη δασική και δασική έκταση.

Δυτικά: με δασική έκταση.

Βόρεια: με δάσος.

Νότια: με δάσος.

Η απόφαση αυτή να δημοσιευθεί στην Εφημερίδα της Κυβερνήσεως.

Πάτρα, 16 Μαρτίου 2011

Ο Γενικός Γραμματέας
Αποκεντρωμένης Διοίκησης
ΑΝΑΣΤΑΣΙΟΣ ΑΠΟΣΤΟΛΟΠΟΥΛΟΣ


ΕΛΛΗΝΙΚΗ ΔΗΜΟΚΡΑΤΙΑ
ΑΠΟΚΕΝΤΡΩΜΕΝΗ ΔΙΟΙΚΗΣΗ
ΠΕΛ/ΝΗΣΟΥ-ΔΥΤ. ΕΛΛΑΔΟΣ & ΙΟΝΙΟΥ
ΓΕΝΙΚΗ Δ/ΝΣΗ ΔΑΣΩΝ &
ΑΓΡΟΤΙΚΩΝ ΥΠΟΘΕΣΕΩΝ
Δ/ΝΣΗ ΔΑΣΩΝ Ν. ΚΕΦ/ΝΙΑΣ

Ανήκει στην αριθμ. : 1385116 - 3-2011
 Απόφαση Α.Δ.Π.Δ.ΕΛ. & Ι.
 ΑΠΟΣΠΑΣΜΑ ΧΑΡΤΗ Γ.Υ.Σ. με αριθμ. : 6121/4
 ΔΗΜΟΣ : ΚΕΦΑΛΟΝΙΑΣ
 ΘΕΣΗ : «Λακούδια» Τοπικής Κοινότητας Ομαλών,
 Δημοτικής Ενότητας Αργοστολίου, Δήμου Κεφ/νιάς

ΚΛΙΜΑΚΑ : 1: 5.000

ΑΠΟΚΕΝΤΡΩΜΕΝΗ ΔΙΟΙΚΗΣΗ
 ΠΕΛ/ΝΗΣΟΥ - ΔΥΤΙΚΗΣ ΕΛΛΑΔΑΣ & ΙΟΝΙΟΥ
 ΑΚΡΙΒΕΣ ΑΝΤΙΓΡΑΦΟ
 ΠΑΡΑ 28-4-11
 ΑΡΧΗΓΟΣ Δ/ΝΣΗΣ
 ΕΛΕΝΗ ΙΩΑΝΝΑΤΟΥ
 ΔΑΣΟΠΟΝΟΣ

ΥΠΟΜΝΗΜΑ :

 **Ε-Ζ-Η-Θ-Ι-Ε & Κ-Λ-Μ-Ν-Ξ-Κ, Α-Β-Γ-Δ-Ε-Ι-Α** Όρια εκχερσωμένου δάσους και δασικής έκτασης που κηρύσσεται αναδασωτέα εμβαδού 1.250 τ.μ & 5.125,036 τ.μ. αντίστοιχα.

<p>ΘΕΩΡΗΘΗΚΕ Πάτρα, Ο ΓΕΝΙΚΟ ΓΡΑΜΜΑΤΕΑΣ Α.Δ.Π.Δ.ΕΛ. & Ι. Ν. ΑΣΤΑΣΙΟΣ ΑΠΟΣΤΟΛΟΠΟΥΛΟΣ</p>	<p>ΘΕΩΡΗΘΗΚΕ Αργοστόλι, 16-3-2011 Με Ε.Γ.Α.Δ.Π.ΕΛ. & Ι. Η Δ/ΝΣΙΑ ΔΑΣΩΝ Άννα Λύτρα Δασολόγος</p>	<p>Αργοστόλι, 16-3-2011 - Η - ΣΥΝΤΑΚΤΡΙΑ ΕΛΕΝΗ ΙΩΑΝΝΑΤΟΥ ΔΑΣΟΠΟΝΟΣ</p>
---	--	--

ΕΘΝΙΚΟ ΤΥΠΟΓΡΑΦΕΙΟ
 Για τεχνικούς λόγους στο σχεδιάγραμμα,
 έγινε σμίκρυνση, κατά ποσοστό 79%

