



ΕΦΗΜΕΡΙΣ ΤΗΣ ΚΥΒΕΡΝΗΣΕΩΣ

ΤΗΣ ΕΛΛΗΝΙΚΗΣ ΔΗΜΟΚΡΑΤΙΑΣ

ΤΕΥΧΟΣ ΤΕΤΑΡΤΟ

Αρ. Φύλλου 15

17 Μαρτίου 2011

ΠΕΡΙΕΧΟΜΕΝΑ

ΑΠΟΦΑΣΕΙΣ

- Επικύρωση καθορισμού οριογραμμών τμήματος του χειμάρρου R2 του οικισμού Παληού, Δ. Καβάλας στην περιοχή οικοπέδου του Τρομπούκη, στο Ο.Τ. 79..... 1
- Επικύρωση καθορισμού οριοθέτησης τμήματος του ρέματος «ΑΡΓΥΡΩΝ» (Δυτικός και Ανατολικός κλάδος) της Δημοτικής Ενότητας του Δήμου Πατρέων Ρίου Ν. Αχαΐας και στην ιδιοκτησία Κωνσταντινόπουλου..... 2

ΑΠΟΦΑΣΕΙΣ

- Αριθμ. 33797/3134π.δ. (1)
Επικύρωση καθορισμού οριογραμμών τμήματος του χειμάρρου R2 του οικισμού Παληού, Δ. Καβάλας στην περιοχή οικοπέδου του Τρομπούκη, στο Ο.Τ. 79.

Ο ΓΕΝΙΚΟΣ ΓΡΑΜΜΑΤΕΑΣ ΑΠΟΚΕΝΤΡΩΜΕΝΗΣ ΔΙΟΙΚΗΣΗΣ ΜΑΚΕΔΟΝΙΑΣ-ΘΡΑΚΗΣ

Έχοντας υπόψη:

1. Τις διατάξεις του άρθρου 5 του ν. 3010/02 (ΦΕΚ 91/Α) «Εναρμόνιση του Ν. 1650/1986 με τις Οδηγίες 97/11 Ε.Ε. και 96/61 Ε.Ε., διαδικασία οριοθέτησης και ρυθμίσεις θεμάτων για τα υδατορέματα και άλλες διατάξεις».
2. Την υπ' αριθμ. 3046/304/89 (ΦΕΚ 59Δ/3.2.89) απόφαση του Αναπληρωτή Υπουργού Περιβάλλοντος Χωροταξίας και Δημοσίων Έργων, «Κτιριοδομικός Κανονισμός» και ειδικότερα τις διατάξεις του άρθρου 6 αυτού, σχετικά με τη δόμηση κοντά σε ρέματα, όπως ισχύει σήμερα.
3. Τις διατάξεις του ν. 2853/16.7.1922 (ΦΕΚ Α 116) «Περί υδραυλικών εν γένει έργων και αστυνομήσεως των Δημοσίων Υδάτων», όπως αυτές τροποποιήθηκαν με τις αντίστοιχες του ν.δ. 10/29.12.1923 και κωδικοποιήθηκαν από τις διατάξεις του π.δ. 18/21.3.1924.
4. Το Ν.3852/2010 (ΦΕΚ Α' 87/2010) «Νέα Αρχιτεκτονική της Αυτοδιοίκησης και της Αποκεντρωμένης Διοίκησης - Πρόγραμμα Καλλικράτης».
5. Το Ν.2503/1997 (ΦΕΚ Α' 107/1997) «Διοίκηση, οργάνωση, στελέχωση της Περιφέρειας, ρύθμιση θεμάτων για την Τοπική Αυτοδιοίκηση και άλλες διατάξεις».
6. Το Π.Δ. υπ' αριθμ. 142/2010 (ΦΕΚ Α' 235/2010) «Οργανισμός της Αποκεντρωμένης Διοίκησης Μακεδονίας - Θράκης».

7. Το υπ' αριθμ. 07/1463/23-04-10 (α.π. ΔΙ.ΠΕ.ΧΩ. 22774/2088/27-4-10) έγγραφο της Δ/σης Τεχνικών Υπηρεσιών του Νομαρχιακού Διαμερίσματος Καβάλας, με το οποίο κατατέθηκε στην Υπηρεσία μας η ελεγχμένη και θεωρημένη μελέτη από την Δ/ση Τεχνικών Υπηρεσιών του Νομαρχιακού Διαμερίσματος Καβάλας για την οριοθέτηση τμήματος του χειμάρρου R2 του οικισμού Παληού, Δ. Καβάλας στην περιοχή του οικοπέδου του Τρομπούκη, στο Ο.Τ. 79.

8. Το απόσπασμα από το αριθμ. 9/12-4-2010 Πρακτικό συνεδρίασης του Δημοτικού Συμβουλίου του Δήμου Καβάλας, στο οποίο περιλαμβάνεται η απόφαση αριθμ. 187/2010 με την οποία το Δ.Σ. γνωμοδοτεί θετικά σε ότι αφορά τον καθορισμό των οριογραμμών τμήματος του χειμάρρου R2 του οικισμού Παληού, Δ. Καβάλας στην περιοχή του οικοπέδου του Τρομπούκη, στο Ο.Τ. 79.

9. Τη Μελέτη για την οριοθέτηση τμήματος του χειμάρρου R2 του οικισμού Παληού, Δ. Καβάλας στην περιοχή του οικοπέδου του Τρομπούκη, στο Ο.Τ.79, καθώς και το τοπογραφικό διάγραμμα που τη συνοδεύει, όπως ελέγχθηκαν και θεωρήθηκαν από την Δ/ση Τεχνικών Υπηρεσιών του Νομαρχιακού Διαμερίσματος Καβάλας, και από τα οποία προκύπτει ότι οι προτεινόμενες οριογραμμές ανταποκρίνονται σε πλημμυρική παροχή για περίοδο επαναφοράς T=100 έτη, αποφασίζουμε:

Επικυρώνουμε τις καθορισθείσες οριογραμμές για την οριοθέτηση τμήματος του χειμάρρου R2 του οικισμού Παληού, Δ. Καβάλας στην περιοχή του οικοπέδου του Τρομπούκη, στο Ο.Τ. 79 και ο καθορισμός των οριογραμμών τους αποτυπώνεται στο τοπογραφικό διάγραμμα (Αριθμός Σχεδίου: Α.1), κλίμακας 1:500 του Τοπογράφου Μηχανικού Τ.Ε. Κρίκη Ι. Στυλιανού και σύμφωνα με τη Μελέτη Οριοθέτησης που κατατέθηκε στην Υπηρεσία μας, όπως αυτή ελέγχθηκε και θεωρήθηκε από την Δ/ση Τεχνικών Υπηρεσιών του Νομαρχιακού Διαμερίσματος Καβάλας.

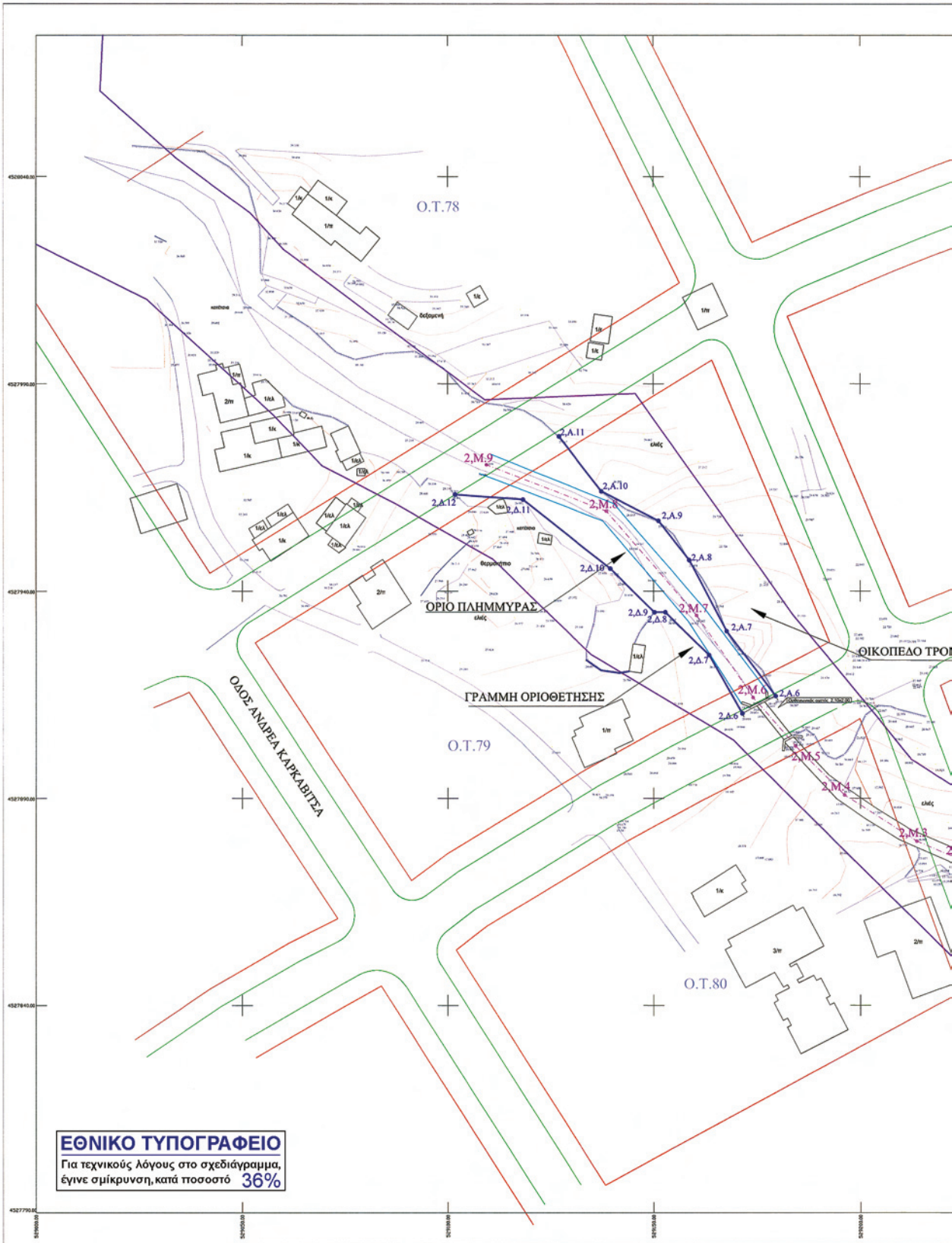
Από τις διατάξεις της παρούσας δεν προκύπτουν δαπάνες οι οποίες να βαρύνουν τον κρατικό προϋπολογισμό.

Η ισχύς της παρούσας αρχίζει από την ανωτέρω δημοσίευση.

Η απόφαση αυτή μαζί με το συνημμένο διάγραμμα να δημοσιευθεί στην Εφημερίδα της Κυβερνήσεως.

Κομοτηνή, 21 Φεβρουαρίου 2011

Ο Γενικός Γραμματέας Αποκεντρωμένης Διοίκησης
ΘΥΜΙΟΣ Ν. ΣΩΚΟΣ



Αριθμ. 12738/583

(2)

Επικύρωση καθορισμού οριοθέτησης τμήματος του ρέματος «ΑΡΓΥΡΩΝ» (Δυτικός και Ανατολικός κλάδος) της Δημοτικής Ενότητας Ρίου του Δήμου Πατρέων Ν. Αχαΐας και στην ιδιοκτησία Κωνσταντινόπουλου.

Ο ΓΕΝΙΚΟΣ ΓΡΑΜΜΑΤΕΑΣ
ΑΠΟΚΕΝΤΡΩΜΕΝΗΣ ΔΙΟΙΚΗΣΗΣ ΠΕΛΟΠΟΝΝΗΣΟΥ,
ΔΥΤΙΚΗΣ ΕΛΛΑΔΑΣ ΚΑΙ ΙΟΝΙΟΥ

Έχοντας υπόψη:

1. Τις διατάξεις του Ν. 3852/2010 (ΦΕΚ 87/Α' 7-6-2010) «Νέα Αρχιτεκτονική της Αυτοδιοίκησης και της Αποκεντρωμένης Διοίκησης - Πρόγραμμα Καλλικράτης».
2. Τις διατάξεις του Π.Δ. 139/2010 (ΦΕΚ 232/Α)/27-12-2010) «Οργανισμός της Αποκεντρωμένης Διοίκησης Πελοποννήσου, Δυτικής Ελλάδας και Ιονίου».
3. Την 33/98 εγκύκλιο του ΥΠΕΧΩΔΕ «Αστυνόμευση ρεμάτων και συντήρηση αντιπλ/κών έργων».
4. Το Ν. 3010/2002 «Εναρμόνιση του Ν.1650/86 με τις οδηγίες 97/11 Ε.Ε. & 96/61 Ε.Ε.» και ειδικότερα τις διατάξεις του άρθρου 5 αυτού «Διαδικασία οριοθέτησης και ρυθμίσεις θεμάτων για τα υδατορέματα» καθώς και τις ισχύουσες διατάξεις της υπ' αριθμ. 3046/304/3-2-89 απόφασης του αναπληρωτή Υπουργού ΥΠΕΧΩΔΕ και ειδικότερα του άρθρου 6 αυτής σχετικά με τη δόμηση κοντά στα ρέματα.
5. Το από 01-12-2010 απόσπασμα από το πρακτικό αρ. 16/2010 της συνεδρίασης του Δημοτικού Συμβουλίου του Δήμου Ρίου Ν. Αχαΐας (αρ. απόφασης 321/2010).
6. Το αριθμ. 449/14-01-2011 έγγραφο της Διεύθυνσης Τεχνικών Έργων Περιφερειακής Ενότητας Αχαΐας με το οποίο μας διαβίβασε την από το Δεκέμβριο του

2010 Τεχνική Έκθεση Υδρολογικής - Υδραυλικής μελέτης και Περιβαλλοντικών στοιχείων που συντάχθηκαν από την ΜΕΔΕ Β. Χριστόπουλος - Α. Αλεβίζος - Η. Κέντρος Ε.Ε. και τα από το Δεκέμβριο του 2010 Τοπογραφικά διαγράμματα (οριζοντιογραφίες 1.1, 1.2), στα οποία σημειώνονται με μπλε γραμμή (γραμμή οριοθέτησης) που καθορίζεται από τους αριθμούς 1,2,3,.....92,93,94 και κόκκινη γραμμή (γραμμή πλημμύρας) οι οριογραμμές καθορισμού της οριοθέτησης τμήματος του ρέματος «ΑΡΓΥΡΩΝ» (Δυτικός και Ανατολικός κλάδος) του Δήμου Ρίου Ν. Αχαΐας και στην ιδιοκτησία Κωνσταντινόπουλου, όπως τα παραπάνω ελέγχθηκαν και θεωρήθηκαν από την υπόψη Υπηρεσία (Διεύθυνση Τεχνικών Έργων Περιφερειακής Ενότητας Αχαΐας), αποφασίζουμε:

Επικυρώνουμε τον καθορισμό των οριογραμμών του τμήματος του ρέματος «ΑΡΓΥΡΩΝ» (Δυτικός και Ανατολικός κλάδος) της Δημοτικής Ενότητας Ρίου του Δήμου Πατρέων Ν. Αχαΐας και στην ιδιοκτησία Κωνσταντινόπουλου, που φαίνονται στα Τοπογραφικά διαγράμματα (οριζοντιογραφίες 1.1, 1.2) με μπλε και κόκκινη γραμμή και σημειώνονται με τους αριθμούς που αναγράφονται στην παραπάνω παράγραφο 6, όπως αυτές καθορίστηκαν από την Υδρολογική - Υδραυλική μελέτη που συντάχθηκε από την ΜΕΔΕ Β. Χριστόπουλος - Α. Αλεβίζος - Η. Κέντρος Ε.Ε., ελέγχθηκαν και θεωρήθηκαν από την Διεύθυνση Τεχνικών Έργων Περιφερειακής Ενότητας Αχαΐας.

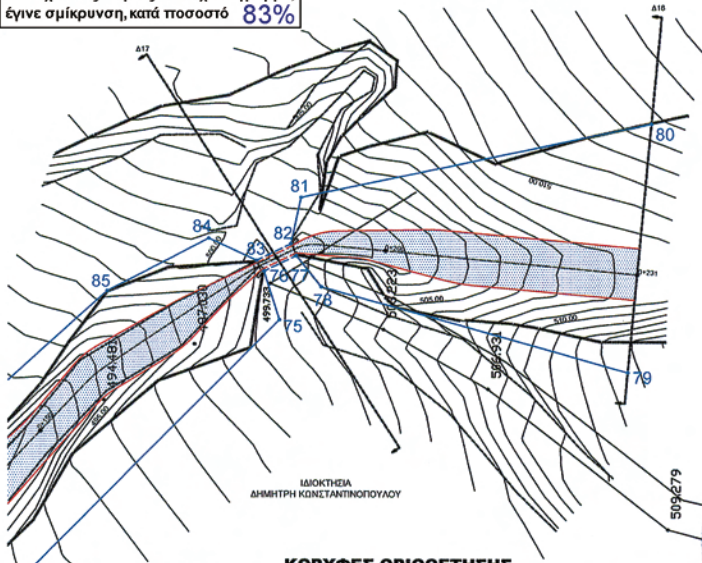
Η απόφαση αυτή να δημοσιευθεί στην Εφημερίδα της Κυβερνήσεως.

Πάτρα, 18 Φεβρουαρίου 2011

Ο Γενικός Γραμματέας Αποκεντρωμένης Διοίκησης
ΑΝ. ΑΠΟΣΤΟΛΟΠΟΥΛΟΣ

ΕΘΝΙΚΟ ΤΥΠΟΓΡΑΦΕΙΟ

Για τεχνικούς λόγους στο σχεδιάγραμμα, έγινε σμίκρυνση, κατά ποσοστό **83%**



ΚΟΡΥΦΕΣ ΟΡΙΟΘΕΤΗΣΗΣ

(ΣΥΜΦΩΝΑ ΜΕ ΤΟ ΚΡΑΤΙΚΟ ΤΡΙΓΩΝΟΜΕΤΡΙΚΟ ΔΙΚΤΥΟ ΣΕ ΣΥΣΤΗΜΑ ΕΓΣΑ 87)

ΣΗΜΕΙΑ	X	Y	ΣΗΜΕΙΑ	X	Y	ΣΗΜΕΙΑ	X	Y
12	313212.62	4239070.81	30	313240.19	4238970.60	48	313249.55	4239033.76
13	313219.04	4239065.02	31	313243.01	4238966.99	49	313244.46	4239039.16
14	313223.73	4239070.05	32	313245.11	4238968.44	50	313234.20	4239036.25
15	313226.06	4239068.49	33	313247.12	4238962.92	51	313233.13	4239039.25
16	313223.60	4239062.74	34	313240.70	4238960.07	52	313241.26	4239044.36
17	313227.25	4239055.77	35	313245.77	4238939.99	53	313239.93	4239047.39
18	313226.82	4239037.92	36	313259.04	4238945.52	54	313244.98	4239067.45
19	313231.63	4239038.70	37	313255.91	4238966.22	55	313351.63	4239039.10
20	313232.78	4239036.01	38	313248.62	4238963.47	56	313357.66	4239041.02
21	313229.37	4239033.46	39	313246.49	4238969.30	57	313359.59	4239037.05
22	313246.97	4239012.92	40	313257.50	4238973.83	58	313355.73	4239033.98
23	313253.22	4239012.86	41	313260.40	4238979.30	59	313345.18	4238996.42
24	313253.65	4239010.09	42	313264.19	4238983.14	60	313375.73	4238993.52
25	313248.56	4239008.18	43	313269.05	4239011.22	61	313366.75	4239036.45
26	313249.49	4239004.90	44	313255.24	4239010.29	62	313361.05	4239037.71
27	313248.20	4238991.90	45	313254.79	4239013.14	63	313359.01	4239041.90
28	313247.38	4238986.97	46	313269.19	4239018.44	64	313361.73	4239047.80
29	313241.52	4238979.42	47	313269.34	4239026.37	65	313355.18	4239060.26

ΥΠΟΜΝΗΜΑ

Γραμμή οριοθέτησης
Γραμμή πλημμύρας

Γραμμή πλημμύρας
Γραμμή οριοθέτησης

Η παρούσα τεχνική Οριοθέτηση του ρέματος Αργυρών στον Δήμο Ρίου (ανατολικός & δυτικός κλάδος) στην θέση της Γραμμής Κωνσταντινούπολου, γίνεται σύμφωνα με τα εξής υδρολογικά στοιχεία:

Υδρολογικά στοιχεία λεκάνης ρέματος:

Επιβ. Αεθμός (km ²)	Μέγιστο υψόμετρο (m)	Χρόνος συσσώρευσης (h)	Έκταση βροχής (mm/h)	T (έτη)
Δυτικός Κλάδος	0.25	1.45	0.15	6.01
Ανατολικός Κλάδος	0.30	1.85	0.19	6.02
Διαφορά ΔΤ	0.05	1.85	0.19	13.04

Δυτικός Κλάδος	Ανατολικός Κλάδος	Διαφορά ΔΤ	Μέγιστο Συντελεστής C	max Q (m ³ /sec)
0.50	0.50	0.50	8.01	8.01
0.30	0.30	0.50	6.02	6.02
0.50	0.50	0.50	13.04	13.04

Σύμφωνα με τους υδρολογικούς αλλαγές της παρούσης Οριοθέτησης:

- Η υφιστάμενη διατομή παραμένει ως έχει.
- Οι υφιστάμενες διατομές είναι υδρολογικά επαρκείς.
- Η υφιστάμενη ορθοπέδη θεωρείται ελαφρώς ανεπαρκής ως έχει.

Οι κλίσεις γαβιολισμών είναι αντιστοικιστικά σύμφωνα με την επισυνεπιλεγμένη τεχνική διατομή (1:00 μ. x 1:50 μ.).

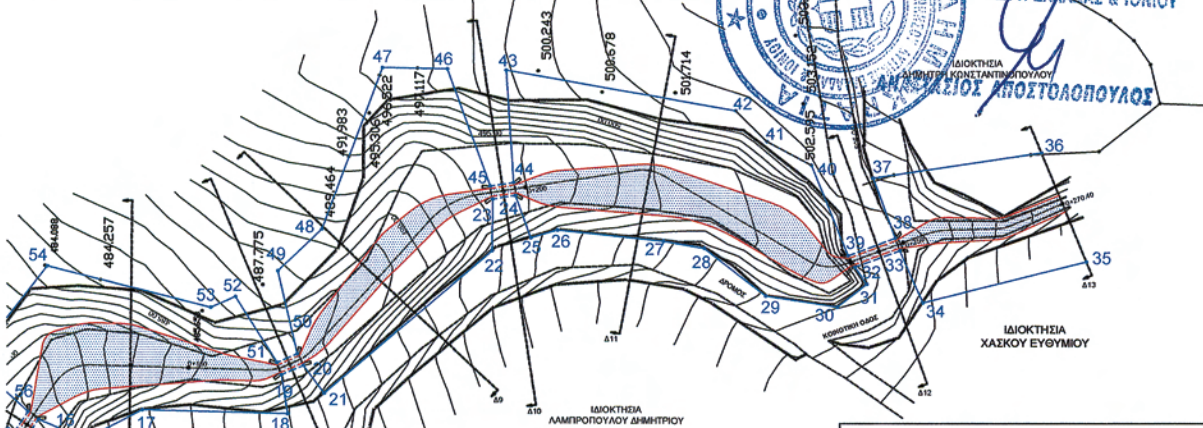
Στον Δυτικό Κλάδο προβλέπεται η κατασκευή γεφυρών ορθοπέδων διατομής 1:00 μ. x 1:50 μ. (επισυνεπιλεγμένη τεχνική διατομή), για την εξασφάλιση προστασίας στα ανώτερα διαστήματα β. Κωνσταντινούπολου.

Η όλη μελέτη της γραμμής πλημμύρας ή όχθης και της γραμμής οριοθέτησης, αποτελεί αντιστοικιστικό σχέδιο των μετρήσεων και οριστικών γεωμετρικών στοιχείων και αντιστοιχεί.

Εξεδόθη στην Πάτρα 14-1-2011
Μηχανικός Δ.Τ.Υ.
ποταμών & χειμάρρων
Α. Νικολακόπουλος



ΠΡΟΫΠΟΛΟΓΙΣΜΟΣ
Με την υπ' αριθμ. 12738/583
απόφαση
Πάτρα 10-2-11
ΑΝΤΙΣΤΡΑΤΗΓΟΣ ΓΡΑΜΜΑΤΕΑΣ
ΚΕΝΤΡΟ ΓΕΩΜΕΤΡΙΚΗΣ ΔΙΟΙΚΗΣΗΣ
ΥΠΟΥΡΧΕΙΟΥ ΔΥΤ. ΕΛΛΑΔΟΣ & ΙΟΝΙΟΥ



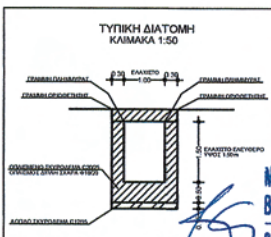
ΔΙΑΔΕΙΧΗ ΤΟΠΟΓΡΑΦΙΚΗΣ ΜΕΛΕΤΗΣ

Η εδάρηση της τοπογραφικής αποδότησης έγινε από το Ελληνικό Γεωδαιτικό Σύστημα Αναφοράς 1987 (ΕΓΣΑ 87)

Τριγωνομετρικά Σημεία Εδάρτησης

ΟΜΟΜΟΡΦΙΑ	X	Y	H
ΑΡΓΥΡΑ	313227.015	4240209.441	237.441
ΛΕΤΟΒΟΥΝΑ	311811.525	4239949.229	564.200

Βεβαιώνεται η ακρίβεια της παρούσης τοπογραφικής εργασίας.
Πάτρα Δεκεμβρίου 2010
Ο Συντάκτης Μετρήσεων
Γραφείο Βασίλης Βλάχου



ΥΔΡΑΥΛΙΚΗ ΜΕΛΕΤΗ ΤΜΗΜΑΤΙΚΗΣ ΟΡΙΟΘΕΤΗΣΗΣ ΡΕΜΑΤΟΣ ΑΡΓΥΡΩΝ ΤΟΥ ΔΗΜΟΥ ΡΙΟΥ (ΔΥΤΙΚΟΣ & ΑΝΑΤΟΛΙΚΟΣ ΚΛΑΔΟΣ) (ΘΕΣΗ : ΙΔΙΟΚΤΗΣΙΑ ΚΩΝΣΤΑΝΤΙΝΟΠΟΥΛΟΥ)

ΣΧΕΔΙΟ 1:2: ΟΡΙΖΟΝΤΙΟΓΡΑΦΙΑ ΚΛΙΜΑΚΑ 1:250

ΠΑΤΡΑ ΔΕΚΕΜΒΡΙΟΣ 2010

ΜΕΛΕΤΗΤΙΚΗ ΕΤΑΙΡΕΙΑ-ΕΠΙΧΕΙΡΗΣΗ-ΕΜΒΕΛΕΣΤΕΣ
Β. ΧΡΙΣΤΟΠΟΥΛΟΣ - Α. ΑΛΕΒΙΖΟΣ - Η. ΚΕΝΤΡΟΣ Ε.Ε.
ΒΥΡΩΝΟΣ 6 - 262 24 ΠΑΤΡΑ - ΤΗΛ. 2610 323466, 342550
Α.Φ.Μ. 099782854 - Δ.Ο.Υ. Γ' ΠΑΤΡΩΝ

ΕΘΝΙΚΟ ΤΥΠΟΓΡΑΦΕΙΟ

ΕΦΗΜΕΡΙΣ ΤΗΣ ΚΥΒΕΡΝΗΣΕΩΣ

ΠΕΡΙΦΕΡΕΙΑΚΑ ΓΡΑΦΕΙΑ ΠΩΛΗΣΗΣ Φ.Ε.Κ.

ΘΕΣΣΑΛΟΝΙΚΗ - Βασ. Όλγας 227	23104 23956	ΚΟΜΟΤΗΝΗ - Δημοκρατίας 1	25310 22858
ΠΕΙΡΑΙΑΣ - Ευρυπίδου 63	210 4135228	ΛΑΡΙΣΑ - Διοικητήριο	2410 597449
ΠΑΤΡΑ - Κορίνθου 327	2610 638109	ΗΡΑΚΛΕΙΟ - Πεδιάδος 2	2810 300781
ΙΩΑΝΝΙΝΑ - Διοικητήριο	26510 87215	ΜΥΤΙΛΗΝΗ - Πλ. Κωνσταντινουπόλεως 1	22510 46654

ΤΙΜΗ ΠΩΛΗΣΗΣ ΦΥΛΛΩΝ ΤΗΣ ΕΦΗΜΕΡΙΔΟΣ ΤΗΣ ΚΥΒΕΡΝΗΣΕΩΣ

Σε έντυπη μορφή:

- Για τα Φ.Ε.Κ. από 1 έως 16 σελίδες σε 1 € προσαυξανόμενη κατά 0,20 € για κάθε επιπλέον οκτασέλιδο ή μέρος αυτού.
- Για τα φωτοαντίγραφα Φ.Ε.Κ. σε 0,15 € ανά σελίδα.

Σε μορφή DVD/CD:

Τεύχος	Ετήσια έκδοση	Τριμηνιαία έκδοση	Μηνιαία έκδοση	Τεύχος	Ετήσια έκδοση	Τριμηνιαία έκδοση	Μηνιαία έκδοση
Α΄	150 €	40 €	15 €	Α.Α.Π.	110 €	30 €	-
Β΄	300 €	80 €	30 €	Ε.Β.Ι.	100 €	-	-
Γ΄	50 €	-	-	Α.Ε.Δ.	5 €	-	-
Υ.Ο.Δ.Δ.	50 €	-	-	Δ.Δ.Σ.	200 €	-	20 €
Δ΄	110 €	30 €	-	Α.Ε.-Ε.Π.Ε.	-	-	100 €

- Η τιμή πώλησης μεμονωμένων Φ.Ε.Κ. σε μορφή cd-rom από εκείνα που διατίθενται σε ψηφιακή μορφή και μέχρι 100 σελίδες, σε 5 € προσαυξανόμενη κατά 1 € ανά 50 σελίδες.
- Η τιμή πώλησης σε μορφή cd-rom/dvd, δημοσιευμάτων μιας εταιρείας στο τεύχος Α.Ε.-Ε.Π.Ε. σε 5 € ανά έτος.

ΕΤΗΣΙΕΣ ΣΥΝΔΡΟΜΕΣ Φ.Ε.Κ.

Τεύχος	Έντυπη μορφή	Τεύχος	Έντυπη μορφή	Τεύχος	Έντυπη μορφή
Α΄	225 €	Δ΄	160 €	Α.Ε.-Ε.Π.Ε. .	2250 €
Β΄	320 €	Α.Α.Π.	160 €	Δ.Δ.Σ.	225 €
Γ΄	65 €	Ε.Β.Ι.	65 €	Α.Σ.Ε.Π.	70 €
Υ.Ο.Δ.Δ.	65 €	Α.Ε.Δ.	10 €	Ο.Π.Κ.	-

- Το τεύχος Α.Σ.Ε.Π. (έντυπη μορφή) θα αποστέλλεται σε συνδρομητές ταχυδρομικά, με την επιβάρυνση των 70 €, ποσό το οποίο αφορά τα ταχυδρομικά έξοδα.

- Η καταβολή γίνεται σε όλες τις Δημόσιες Οικονομικές Υπηρεσίες (Δ.Ο.Υ.). Το πρωτότυπο διπλότυπο (έγγραφο αριθμ. πρωτ. 9067/28.2.2005 2η Υπηρεσία Επιτρόπου Ελεγκτικού Συνεδρίου) με φροντίδα των ενδιαφερομένων, πρέπει να αποστέλλεται ή να κατατίθεται στο Εθνικό Τυπογραφείο (Καποδιστρίου 34, Τ.Κ. 104 32 Αθήνα).
- Σημειώνεται ότι φωτοαντίγραφα διπλοτύπων, ταχυδρομικές Επιταγές για την εξόφληση της συνδρομής, δεν γίνονται δεκτά και θα επιστρέφονται.
- Οι οργανισμοί τοπικής αυτοδιοίκησης, τα νομικά πρόσωπα δημοσίου δικαίου, τα μέλη της Ένωσης Ιδιοκτητών Ημερησίου Τύπου Αθηνών και Επαρχίας, οι τηλεοπτικοί και ραδιοφωνικοί σταθμοί, η Ε.Σ.Η.Ε.Α, τα τριτοβάθμια συνδικαλιστικά Όργανα και οι τριτοβάθμιες επαγγελματικές ενώσεις δικαιούνται έκπτωσης πενήντα τοις εκατό (50%) επί της ετήσιας συνδρομής.
- Το ποσό υπέρ Τ.Α.Π.Ε.Τ. (5% επί του ποσού συνδρομής), καταβάλλεται ολόκληρο (Κ.Α.Ε. 3512) και υπολογίζεται πριν την έκπτωση.
- Στην Ταχυδρομική συνδρομή του τεύχους Α.Σ.Ε.Π. δεν γίνεται έκπτωση.

Πληροφορίες για δημοσιεύματα που καταχωρίζονται στα Φ.Ε.Κ. στο τηλ.: 210 5279000.

Φωτοαντίγραφα παλαιών Φ.Ε.Κ.: Μάρνη 8, τηλ.: 210 8220885, 210 8222924, 210 5279050.

Τα φύλλα όλων των τευχών της Εφημερίδας της Κυβερνήσεως διατίθενται δωρεάν σε ηλεκτρονική μορφή στην ιστοσελίδα του Εθνικού Τυπογραφείου (www.et.gr)

ΟΙ ΥΠΗΡΕΣΙΕΣ ΕΞΥΠΗΡΕΤΗΣΗΣ ΠΟΛΙΤΩΝ ΛΕΙΤΟΥΡΓΟΥΝ ΚΑΘΗΜΕΡΙΝΑ ΑΠΟ 08:00 ΜΕΧΡΙ 13:00



* 0 4 0 0 0 1 5 1 7 0 3 1 1 0 0 0 8 *

ΑΠΟ ΤΟ ΕΘΝΙΚΟ ΤΥΠΟΓΡΑΦΕΙΟ

ΚΑΠΟΔΙΣΤΡΙΟΥ 34 * ΑΘΗΝΑ 104 32 * ΤΗΛ. 210 52 79 000 * FAX 210 52 21 004
ΗΛΕΚΤΡΟΝΙΚΗ ΔΙΕΥΘΥΝΣΗ: <http://www.et.gr> – e-mail: webmaster.et@et.gr