



ΕΦΗΜΕΡΙΣ ΤΗΣ ΚΥΒΕΡΝΗΣΕΩΣ

ΤΗΣ ΕΛΛΗΝΙΚΗΣ ΔΗΜΟΚΡΑΤΙΑΣ

ΤΕΥΧΟΣ ΑΝΑΓΚΑΣΤΙΚΩΝ ΑΠΑΛΛΟΤΡΙΩΣΕΩΝ ΚΑΙ ΠΟΛΕΟΔΟΜΙΚΩΝ ΘΕΜΑΤΩΝ

Αρ. Φύλλου 92

27 Μαρτίου 2012

ΠΕΡΙΕΧΟΜΕΝΑ

ΑΠΟΦΑΣΕΙΣ

- Κήρυξη συμπληρωματικής αναγκαστικής απαλλοτρίωσης ακινήτων για την κατασκευή του αυτοκινητοδρόμου Πάτρα-Πύργος-Τσακώνα στο τμήμα Πάτρα-Πύργος-Αλφειός, υπότμημα Δήμων Παραλίας και Βραχνείων χ.θ. 0+288,58 - χ.θ. 9+977 στο Ν. Αχαΐας..... 1
- Κήρυξη συμπληρωματικής αναγκαστικής απαλλοτρίωσης ακινήτων για την κατασκευή του αυτοκινητοδρόμου Πάτρα-Πύργος-Τσακώνα στο τμήμα Πάτρα-Πύργος-Αλφειός, υπότμημα Δήμου Δύμης χ.θ. 9+977-χ.θ. 18+270 στο Ν. Αχαΐας..... 2
- Έγκριση κήρυξης και οριοθέτησης ως αρχαιολογικού χώρου, τμήματος της πόλης του Ηρακλείου, Περιφερειακής Ενότητας Ηρακλείου, Περιφέρειας Κρήτης..... 3

ΑΠΟΦΑΣΕΙΣ

- Αριθμ. 1018659/476/0010 (1)
Κήρυξη συμπληρωματικής αναγκαστικής απαλλοτρίωσης ακινήτων για την κατασκευή του αυτοκινητοδρόμου Πάτρα-Πύργος-Τσακώνα στο τμήμα Πάτρα-Πύργος-Αλφειός, υπότμημα Δήμων Παραλίας και Βραχνείων χ.θ. 0+288,58 - χ.θ. 9+977 στο Ν. Αχαΐας.

ΟΙ ΥΦΥΠΟΥΡΓΟΙ ΟΙΚΟΝΟΜΙΚΩΝ - ΥΠΟΔΟΜΩΝ, ΜΕΤΑΦΟΡΩΝ ΚΑΙ ΔΙΚΤΥΩΝ

Έχοντας υπόψη:

1. Τις διατάξεις του άρθρου 1 του ν.2882/2001 (ΦΕΚ 17/2001 Α') «Κώδικας Αναγκαστικών Απαλλοτριώσεων Ακινήτων» όπως ισχύουν.
2. Τις διατάξεις του ν.3555/2007 (ΦΕΚ 81/2007Α') «Κύρωση Σύμβασης παραχώρησης του Έργου της Μελέτης, κατασκευής, Χρηματοδότησης, Λειτουργίας, Συντήρησης και Εκμετάλλευσης του Αυτοκινητόδρομου Ιονία οδός από Αντίρριο μέχρι Ιωάννινα, ΠΑΘΕ Αθήνα (Α/Κ Μεταμόρφωσης) - Μαλιακός (Σκάρφεια) και Συνδετήριου Κλάδου του ΠΑΘΕ Σχηματάρι - Χαλκίδα και λοιπές διατάξεις».

3. Τις διατάξεις του ν.3621/2007 (ΦΕΚ 279/07.Α') «Κύρωση Σύμβασης παραχώρησης του Έργου της Μελέτης, Κατασκευής, Χρηματοδότησης, Λειτουργίας, Συντήρησης και Εκμετάλλευσης του Αυτοκινητόδρομου Ελευσίνα-Κόρινθος - Πάτρα - Πύργος - Τσακώνα και άλλες διατάξεις».

4. Τις διατάξεις του άρθρου 23 του από 25 Νοεμβρίου 1929 διατάγματος «περί κωδικοποίησης των περί κατασκευής και συντηρήσεως οδών κειμένων διατάξεων».

5. Τις διατάξεις του άρθρου 1 του ν.653/1977 «περί υποχρέωσης των παρόδων ιδιοκτητών δια την διάνοιξη Εθνικών οδών κ.λπ.», όπως συμπληρώθηκαν με τις παρ. 9 και 10 του άρθρου 62 του ν.947/1979 και την παρ. 4 του άρθρου 9 του ν.960/1979, για την εκτέλεση των οποίων εκδόθηκε το π.δ. 929/1979 καθώς και τις διατάξεις της παρ. 20α του άρθρου 6 του κεφ.Β' του ν.2052/1992.

6. Την αριθμ. 102696/30-5-06 κοινή υπουργική απόφαση έγκρισης των περιβαλλοντικών όρων.

7. Την Δ12α/Φ8ΑΧΑΙΑ2/0/1616/28-2-2011 βεβαίωση κάλυψης δαπάνης.

8. Το Δ12α/Φ8ΑΧΑΙΑ2/0/1617/28-2-2011 έγγραφο του Υπουργείου Υποδομών, Μεταφορών και Δικτύων μετά των συνημμένων του από το οποίο προκύπτει ότι έχουν τηρηθεί οι προϋποθέσεις του άρθρου 3 του ν.2882/2001 σε συνδυασμό με τις προϋποθέσεις του άρθρου τέταρτου του ν.3555/2007.

9. Το π.δ. 185/2009 (ΦΕΚ 213/09 Α') περί ανασύστασης του Υπουργείου Οικονομικών.

10. Το π.δ. 110/2011 (ΦΕΚ 243/2011 Α') περί διορισμού Αντιπροέδρων της Κυβέρνησης, Υπουργών, Αναπληρωτών Υπουργών και Υφυπουργών.

11. Την Δ6Α 1104503ΕΞ2011/21-7-2011 (ΦΕΚ1670/2011 Β') απόφαση των Υπουργών Διοικητικής Μεταρρύθμισης και Ηλεκτρονικής Διακυβέρνησης και Οικονομικών για την έναρξη λειτουργίας της Γενικής Γραμματείας Δημόσιας Περιουσίας.

12. Την 011115/6-12-2011 (ΦΕΚ 2792/2011 Β') κοινή απόφαση του Πρωθυπουργού και του Υπουργού Οικονομικών, σχετικά με καθορισμό αρμοδιοτήτων στον Υφυπουργό Οικονομικών Ιωάννη Μουρούρα.

13. Την 8172/6-12-2011 (ΦΕΚ 2795/2011 Β') απόφαση του Πρωθυπουργού και του Υπουργού Υποδομών, Μεταφορών και Δικτύων σχετικά με ανάθεση αρμοδιοτήτων στον Υφυπουργό Υποδομών, Μεταφορών και Δικτύων Ιωάννη Μαγκριώτη, αποφασίζουμε:

1. Κηρύσσουμε συμπληρωματική αναγκαστική απαλλοτριώση, για λόγους δημόσιας ωφέλειας και ειδικότερα για την κατασκευή του αυτοκινητοδρόμου Πάτρα-Πύργος-Τσακώνα στο τμήμα Πάτρα-Πύργος-Αλφειός, υπό-τμημα Δήμων Παραλίας και Βραχνείων χ.θ. 0+288,58-χ.θ. 9+977, έκτασης συνολικού εμβαδού 177.794 τ.μ. που βρίσκεται στο Νομό Αχαΐας και εικονίζεται με κλίμακα 1:1000 στα ακριβή αντίγραφα των από Απριλίου 2010 και με αριθ. σχεδίων (01,02,03..... και 09) συμπληρωματικών κτηματολογικών διαγραμμάτων και του αντίστοιχου συμπληρωματικού κτηματολογικού πίνακα με αριθ. τεύχους Τ-2 της Ειδικής Υπηρεσίας Δημ. Έργων Μελετών - Κατασκευών Έργων Παραχώρησης Πελοποννήσου, του Υπουργείου Υποδ. Μεταφ. και Δικτ. τα οποία έχουν συντάξει οι Γ. Δημητρίου, Γ. Γεωργακόπουλος και Μ. Χάνος και έχει θεωρήσει ο Διευθυντής της Δ12 Δ/σης του Υπουργείου Υποδομών, Μεταφορών και Δικτύων Ι. Σαραντινός στις 26-11-2010.

Η προβολή δικαιωμάτων κυριότητας επί της έκτασης που απαλλοτριώνεται περιγράφεται στον ανωτέρω κτηματολογικό πίνακα.

Στην έκταση που απαλλοτριώνεται δεν περιλαμβάνονται οι εκτάσεις εκείνες οι οποίες στα κτηματολογικά στοιχεία φέρονται ότι ανήκουν στο Δημόσιο.

Η απαλλοτριώση κηρύσσεται υπέρ και με δαπάνη του Δημοσίου και θα αντιμετωπισθεί με δαπάνες του προγράμματος Δημοσίων Επενδύσεων για έργα αρμοδιότητας Γενικής Γραμματείας Δημοσίων Έργων (αριθμός έργου 2009ΣΕ07180009), (ΣΑΕ 071/8) σε συνδυασμό με τις διατάξεις του ν.653/77 όπως ισχύουν.

2. Η απόφαση ισχύει από τη δημοσίευσή της στην Εφημερίδα της Κυβερνήσεως.

Η απόφαση αυτή να δημοσιευθεί στην Εφημερίδα της Κυβερνήσεως.

Αθήνα, 14 Μαρτίου 2012

ΟΙ ΥΦΥΠΟΥΡΓΟΙ

ΟΙΚΟΝΟΜΙΚΩΝ

ΥΠΟΔΟΜΩΝ ΜΕΤΑΦΟΡΩΝ ΚΑΙ ΔΙΚΤΥΩΝ

ΙΩΑΝΝΗΣ ΜΟΥΡΜΟΥΡΑΣ

ΙΩΑΝΝΗΣ ΜΑΓΚΡΙΩΤΗΣ

Αριθμ. 1018656/477/0010 (2)
Κήρυξη συμπληρωματικής αναγκαστικής απαλλοτριώ-
σης ακινήτων για την κατασκευή του αυτοκινητοδρό-
μου Πάτρα-Πύργος-Τσακώνα στο τμήμα Πάτρα-Πύρ-
γος-Αλφειός, υπότμημα Δήμου Δύμης χ.θ. 9+977-χ.θ.
18+270 στο Ν. Αχαΐας.

**ΟΙ ΥΦΥΠΟΥΡΓΟΙ ΟΙΚΟΝΟΜΙΚΩΝ -
ΥΠΟΔΟΜΩΝ, ΜΕΤΑΦΟΡΩΝ ΚΑΙ ΔΙΚΤΥΩΝ**

Έχοντας υπόψη:

1. Τις διατάξεις του άρθρου 1 του ν.2882/2001 (ΦΕΚ 17/2001 Α') «Κώδικας Αναγκαστικών Απαλλοτριώσεων Ακινήτων» όπως ισχύουν.

2. Τις διατάξεις του ν.3555/2007 (ΦΕΚ 81/2007Α') «Κύρωση Σύμβασης παραχώρησης του Έργου της Μελέτης, κατασκευής, Χρηματοδότησης, Λειτουργίας, Συντήρησης και Εκμετάλλευσης του Αυτοκινητόδρομου Ιονία οδός από Αντίρριο μέχρι Ιωάννινα, ΠΑΘΕ Αθήνα (Α/Κ Μεταμόρφωσης) - Μαλιακός (Σκάρφεια) και Συνδετήριου Κλάδου του ΠΑΘΕ Σχηματάρι - Χαλκίδα και λοιπές διατάξεις».

3. Τις διατάξεις του ν.3621/2007(ΦΕΚ 279/07.Α') «Κύρωση Σύμβασης παραχώρησης του Έργου της Μελέτης, Κατασκευής, Χρηματοδότησης, Λειτουργίας, Συντήρησης και Εκμετάλλευσης του Αυτοκινητόδρομου Ελευσίνα-Κόρινθος - Πάτρα - Πύργος -Τσακώνα και άλλες διατάξεις».

4. Τις διατάξεις του άρθρου 23 του από 25 Νοεμβρίου 1929 διατάγματος «περί κωδικοποίησης των περί κατασκευής και συντηρήσεως οδών κειμένων διατάξεων».

5. Τις διατάξεις του άρθρου 1 του ν.653/1977 «περί υποχρέωσης των παρόδων ιδιοκτητών δια την διάνοιξη Εθνικών οδών κ.λπ.», όπως συμπληρώθηκαν με τις παρ. 9 και 10 του άρθρου 62 του ν.947/1979 και την παρ. 4 του άρθρου 9 του ν.960/1979, για την εκτέλεση των οποίων εκδόθηκε το π.δ.929/1979 καθώς και τις διατάξεις της παρ. 20α του άρθρου 6 του κεφ. Β' του ν.2052/1992.

6. Την αριθμ. 102696/30-5-06 κοινή υπουργική απόφαση έγκρισης των περιβαλλοντικών όρων.

7. Την Δ12α/Φ9ΑΧΑΙΑ2/0/1621/28-2-2011 βεβαίωση κάλυψης δαπάνης.

8. Το Δ12α/Φ9ΑΧΑΙΑ2/0/1621/28-2-2011 έγγραφο του Υπουργείου Υποδομών, Μεταφορών και Δικτύων μετά των συνημμένων του από το οποίο προκύπτει ότι έχουν τηρηθεί οι προϋποθέσεις του άρθρου 3 του ν.2882/2001 σε συνδυασμό με τις προϋποθέσεις του άρθρου τέταρτου του ν.3555/2007.

9. Το π.δ. 185/2009 (ΦΕΚ 213/09 Α') περί ανασύστασης του Υπουργείου Οικονομικών.

10. Το π.δ. 110/2011 (ΦΕΚ 243/2011 Α') περί διορισμού Αντιπροέδρων της Κυβέρνησης, Υπουργών, Αναπληρωτών Υπουργών και Υφυπουργών.

11. Την Δ6Α 1104503ΕΞ2011/21-7-2011 (ΦΕΚ1670/2011 Β') απόφαση των Υπουργών Διοικητικής Μεταρρύθμισης και Ηλεκτρονικής Διακυβέρνησης και Οικονομικών για την έναρξη λειτουργίας της Γενικής Γραμματείας Δημόσιας Περιουσίας.

12. Την 011115/6-12-2011 (ΦΕΚ 2792/2011 Β') κοινή απόφαση του Πρωθυπουργού και του Υπουργού Οικονομικών, σχετικά με καθορισμό αρμοδιοτήτων στον Υφυπουργό Οικονομικών Ιωάννη Μουρμούρα.

13. Την 8172/6-12-2011 (ΦΕΚ 2795/2011 Β') απόφαση του Πρωθυπουργού και του Υπουργού Υποδομών, Μεταφορών και Δικτύων σχετικά με ανάθεση αρμοδιοτήτων στον Υφυπουργό Υποδομών, Μεταφορών και Δικτύων Ιωάννη Μαγκριώτη, αποφασίζουμε:

1. Κηρύσσουμε συμπληρωματική αναγκαστική απαλλοτριώση, για λόγους δημόσιας ωφέλειας και ειδικότερα για την κατασκευή του αυτοκινητοδρόμου Πάτρα-Πύργος-Τσακώνα στο τμήμα Πάτρα-Πύργος-Αλφειός, υπό-τμημα Δήμου Δύμης χ.θ. 9+977 - χ.θ. 18+270, έκτασης συνολικού εμβαδού 94.096τ.μ που βρίσκεται στο Νομό Αχαΐας και εικονίζεται με κλίμακα 1:1000 στα ακριβή αντίγραφα των από Απριλίου 2010 και με αριθμ. σχεδίων (9,10,11,13,14,15,16,17,18 και 19) συμπληρωματικών κτηματολογικών διαγραμμάτων και του αντίστοιχου συμπληρωματικού κτηματολογικού πίνακα με αριθ. τεύχους Τ-2 της Ειδικής Υπηρεσίας Δημ. Έργων Μελετών - Κατασκευών Έργων Παραχώρησης Πελοποννήσου, του Υπουργείου Υποδ. Μεταφ. και Δικτ. τα οποία έχουν συντάξει οι Γ. Δημητρίου, Γ. Γεωργακόπουλος και Μ. Χάνος και έχει θεωρήσει ο Διευθυντής της Δ12 Δ/σης του Υπουργείου Υποδομών, Μεταφορών και Δικτύων Ι. Σαραντινός στις 26-11-2010.

Η προβολή δικαιωμάτων κυριότητας επί της έκτασης που απαλλοτριώνεται περιγράφεται στον ανωτέρω κτηματολογικό πίνακα.

Στην έκταση που απαλλοτριώνεται δεν περιλαμβάνονται οι εκτάσεις εκείνες οι οποίες στα κτηματολογικά στοιχεία φέρονται ότι ανήκουν στο Δημόσιο.

Η απαλλοτρίωση κηρύσσεται υπέρ και με δαπάνη του Δημοσίου και θα αντιμετωπισθεί με δαπάνες του προγράμματος Δημοσίων Επενδύσεων για έργα αρμοδιότητας Γενικής Γραμματείας Δημοσίων Έργων (αριθμός έργου 2009ΣΕ07180009), (ΣΑΕ 071/8) σε συνδυασμό με τις διατάξεις του ν.653/77 όπως ισχύουν.

2. Η απόφαση ισχύει από τη δημοσίευσή της στην Εφημερίδα της Κυβ. Κυβερνήσεως.

Η απόφαση αυτή να δημοσιευθεί στην Εφημερίδα της Κυβερνήσεως.

Αθήνα, 12 Μαρτίου 2012

ΟΙ ΥΦΥΠΟΥΡΓΟΙ

ΟΙΚΟΝΟΜΙΚΩΝ ΥΠΟΔΟΜΩΝ ΜΕΤΑΦΟΡΩΝ ΚΑΙ ΔΙΚΤΥΩΝ

ΙΩΑΝΝΗΣ ΜΟΥΡΜΟΥΡΑΣ ΙΩΑΝΝΗΣ ΜΑΓΚΡΙΩΤΗΣ

Αριθμ. ΥΠΠΟΤ/ΓΔΑΠΚ/ΑΡΧ/Β1/Φ38/22270/651 (3)

Έγκριση κήρυξης και οριοθέτησης ως αρχαιολογικού χώρου, τμήματος της πόλης του Ηρακλείου, Περιφερειακής Ενότητας Ηρακλείου, Περιφέρειας Κρήτης.

**Ο ΥΦΥΠΟΥΡΓΟΣ
ΠΟΛΙΤΙΣΜΟΥ ΚΑΙ ΤΟΥΡΙΣΜΟΥ**

Έχοντας υπόψη:

1. Τις διατάξεις του Π.Δ. 63/2005 (ΦΕΚ 98/Α'/22-4-2005) «Κωδικοποίηση της νομοθεσίας για την Κυβέρνηση και τα Κυβερνητικά Όργανα».

2. Τις διατάξεις του Π.Δ. 186/2009 (ΦΕΚ 213/Α'/7.10.2009) «Συγχώνευση των Υπουργείων Πολιτισμού και Τουριστικής Ανάπτυξης».

3. Τις διατάξεις του Π.Δ. 110/2011 (ΦΕΚ 243/Α'/11-11-2011) «Διορισμός Αντιπροέδρων Κυβέρνησης, Υπουργών, Αναπληρωτών Υπουργών και Υφυπουργών».

4. Την απόφαση 121482/14-12-2011 (ΦΕΚ 2820/Β'/14.12.2011) «Ανάθεση αρμοδιοτήτων στον Υφυπουργό Πολιτισμού και Τουρισμού Πέτρο Αλιβιζάτο».

5. Τις διατάξεις του Ν 3028/2002 (ΦΕΚ 153/Α'/28.6.2002) «Για την προστασία των Αρχαιοτήτων και εν γένει της Πολιτιστικής Κληρονομιάς» και ιδίως του άρθρου 12 παρ. 1.

6. Τις διατάξεις του Π.Δ. 191/2003 (ΦΕΚ 146/Α'/13.6.2003) «Οργανισμός Υπουργείου Πολιτισμού».

7. Το με αριθμ. 2896/23-5-2011 έγγραφο της 13ης Εφορείας Βυζαντινών Αρχαιοτήτων, με το οποίο διαβιβάστηκε το θέμα στη ΔΒΜΑ

8. Το με αριθμ. ΥΠΠΟΤ/ΓΔΑΠΚ/ΑΡΧ/Β1/Φ38/52042/1611/27-5-2011 έγγραφο της ΔΒΜΑ, με το οποίο διαβιβάστηκε το θέμα στη Γραμματεία του Κεντρικού Αρχαιολογικού Συμβουλίου.

9. Την ομόφωνη γνωμοδότηση του Κεντρικού Αρχαιολογικού Συμβουλίου, όπως διατυπώθηκε στην με αριθμό 19η/31.5.2011 Συνεδρία του.

10. Το με αριθμ. ΥΠΠΟΤ/ΔΤΦΚ/78767/399/14-10-2011 έγγραφο της Δ/σης Τοπογραφίσεων, Φωτογραμμετρίας και Κτηματολογίου, αποφασίζουμε:

Εγκρίνουμε, από την άποψη της αρχαιολογικής νομοθεσίας, την κήρυξη και οριοθέτηση ως αρχαιολογικού

χώρου, τμήματος της πόλης του Ηρακλείου, Περιφερειακής Ενότητας Ηρακλείου, Περιφέρειας Κρήτης, όπως δηλώνεται στο συνημμένο τοπογραφικό διάγραμμα κλίμακας 1/2.000 και περιλαμβάνει την εντός των τειχών πόλη, τα ιστάμενα μνημεία και την ενετική οχύρωση, συμπεριλαμβανομένης της τάφρου και της ζώνης των εξωτερικών προμαχώνων.

Ο αρχαιολογικός χώρος οριοθετείται από την πολυγωνική γραμμή που ορίζεται από τις κορυφές: 1, 2, 3, 4, 5, ..., 48, 49, 50, 51, 52 και 1, όπως αυτές σημειώνονται στο τοπογραφικό διάγραμμα κλίμακας 1:2000 που συνοδεύει την παρούσα απόφαση, στις οποίες αντιστοιχούν τα ζεύγη συντεταγμένων του κάτωθι πίνακα:

ΠΙΝΑΚΑΣ ΣΥΝΤΕΤΑΓΜΕΝΩΝ		
ΣΗΜΕΙΟ	X	Y
1	601633.80	3911198.66
2	601655.78	3911117.41
3	601680.56	3911026.77
4	601684.40	3910985.35
5	601803.33	3910909.07
6	601773.92	3910843.78
7	601767.43	3910793.92
8	601837.73	3910751.88
9	601871.59	3910547.91
10	601954.86	3910561.46
11	601955.93	3910573.66
12	601998.06	3910569.78
13	602007.44	3910478.40
14	602066.98	3910468.70
15	602059.59	3910421.55
16	602135.81	3910423.52
17	602130.22	3910301.90
18	602202.82	3910302.70
19	602203.66	3910287.18
20	602236.02	3010251.05
21	602387.66	3010108.89
22	602414.87	3910062.85
23	602435.81	3909952.27
24	602446.67	3909932.78
25	602520.99	3909875.94
26	602567.60	3909883.49
27	602629.22	3909940.98
28	602711.92	3909957.95
29	602729.29	3909935.87

30	602822.92	3910004.04
31	602767.15	3910054.71
32	602837.11	3910129.19
33	602896.75	3910120.43
34	602930.71	3910135.27
35	603022.80	3910163.14
36	602994.34	3910209.53
37	603084.79	3910267.01
38	603313.42	3910333.56
39	603324.54	3910446.57
40	603401.86	3910436.82
41	603426.11	3910486.14
42	603456.13	3910455.28
43	603529.89	3910402.14
44	603559.26	3910393.14
45	603583.21	3910435.89

46	603596.20	3910472.77
47	603614.79	3910589.53
48	503613.22	3910665.51
49	603617.40	3910789.23
50	603633.48	3910969.20
51	603633.18	3911167.89
52	603674.37	3911338.13

Εντός των ορίων του αρχαιολογικού χώρου θα ασκείται αρχαιολογικός-ανασκαφικός έλεγχος, στο πλαίσιο της διαδικασίας χορήγησης εγκρίσεων για την έκδοση οικοδομικών αδειών για πάσης φύσεως δημόσια, ιδιωτικά και εκκλησιαστικά έργα.

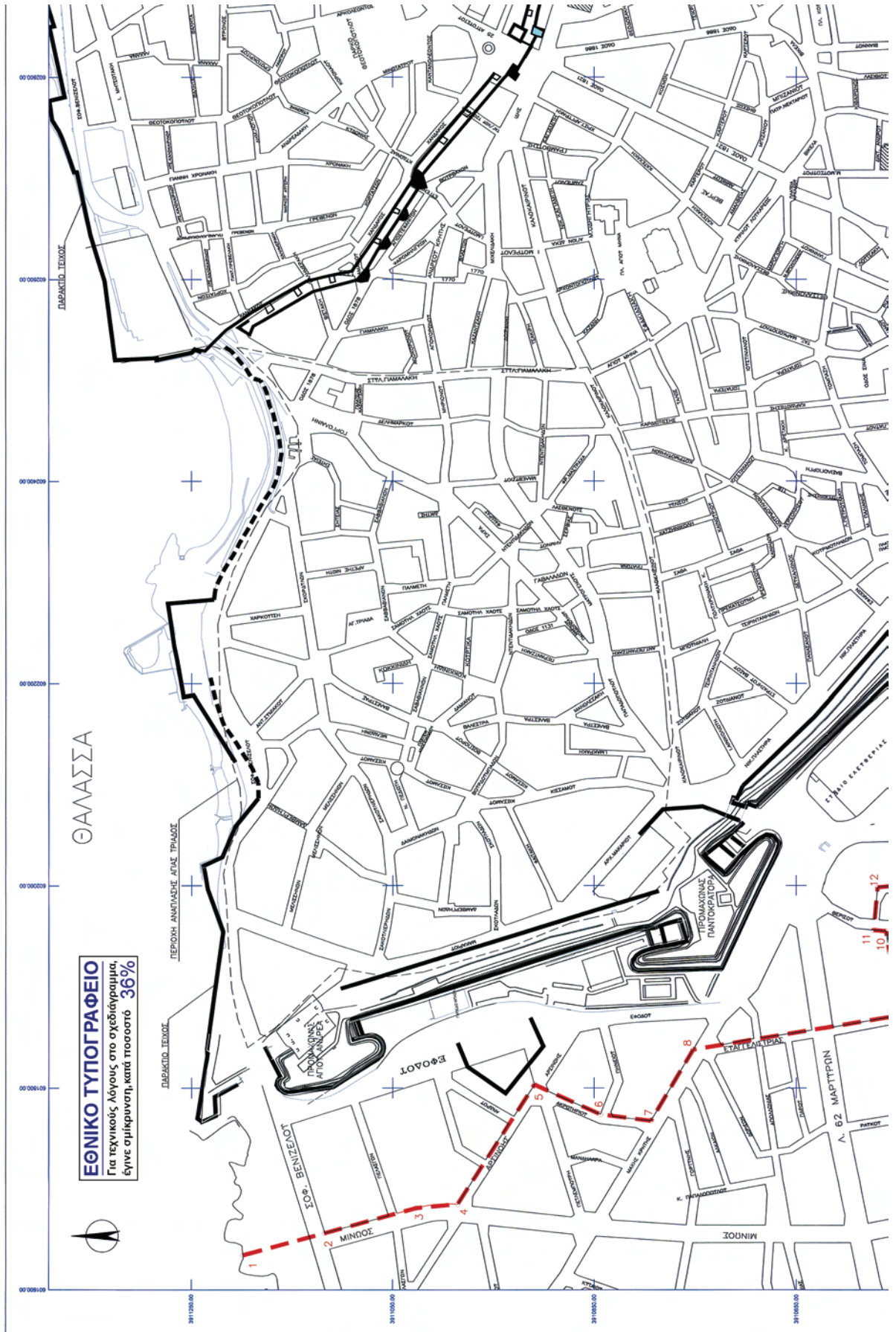
Από τις διατάξεις της παρούσας απόφασης δεν προκαλείται δαπάνη σε βάρος του κρατικού προϋπολογισμού.

Η απόφαση αυτή να δημοσιευθεί στην Εφημερίδα της Κυβερνήσεως.

Αθήνα, 2 Μαρτίου 2012

Ο ΥΦΥΠΟΥΡΓΟΣ

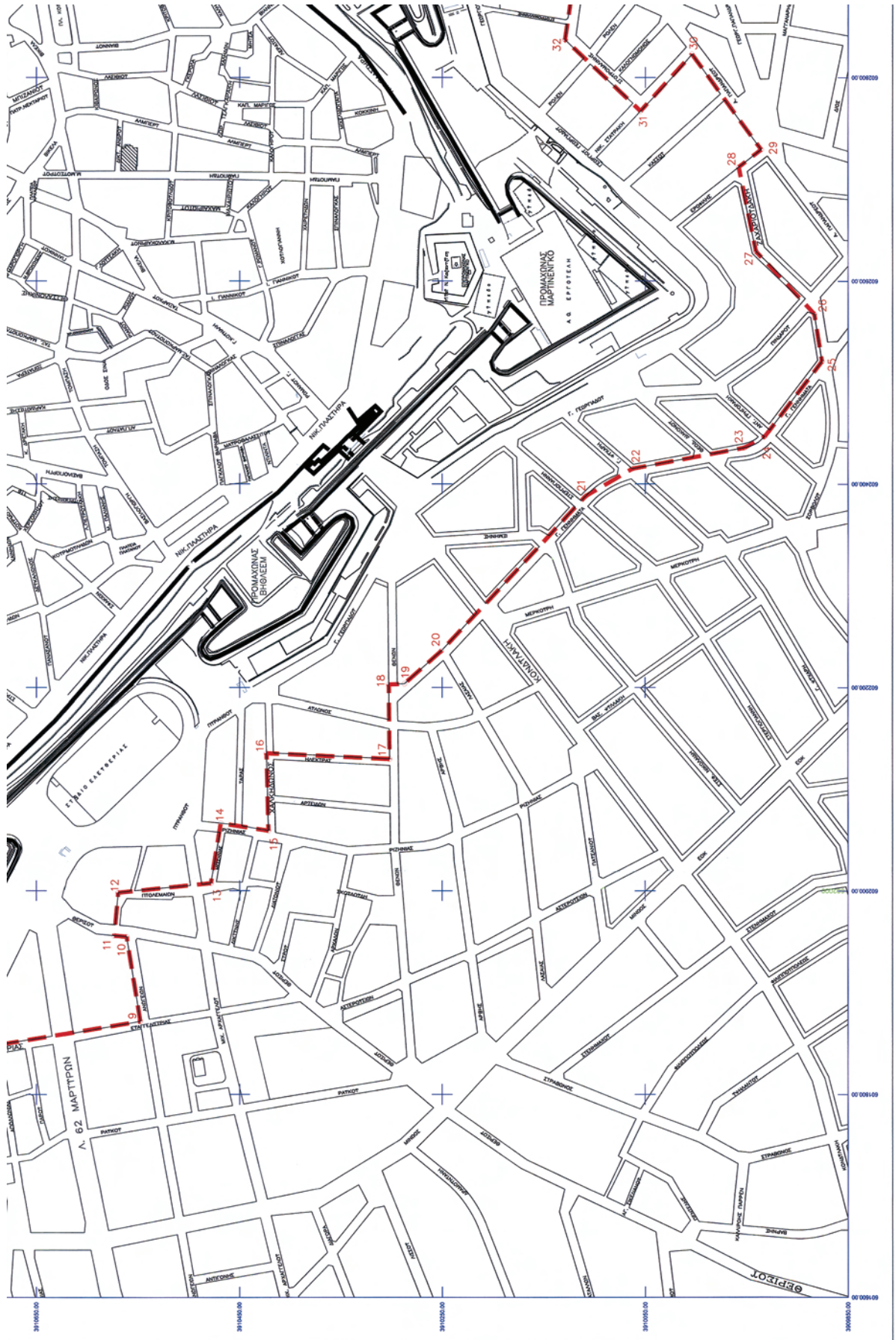
ΠΕΤΡΟΣ - ΠΑΥΛΟΣ ΑΛΙΒΙΖΑΤΟΣ



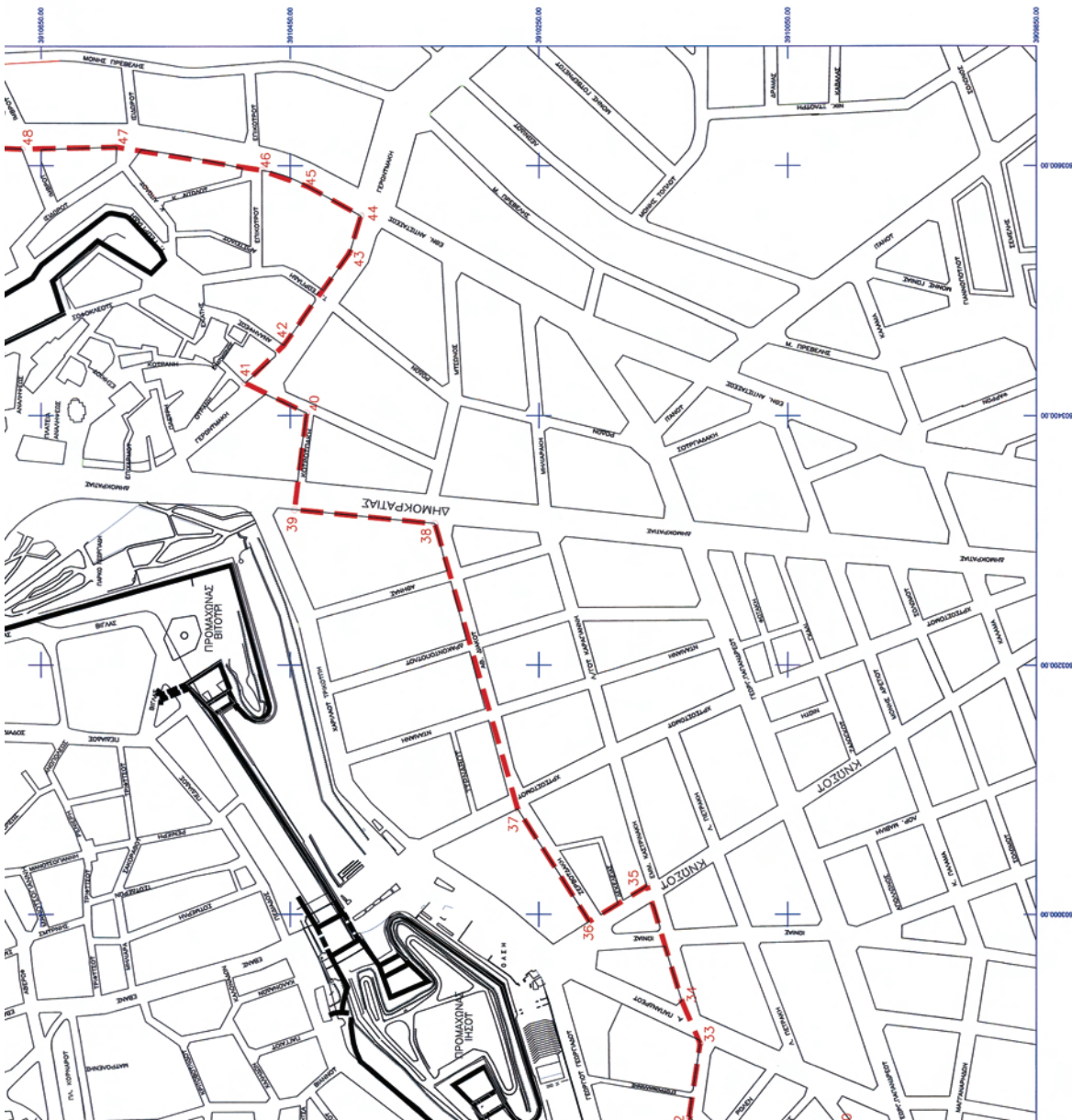
ΠΙΝΑΚΑΣ ΣΥΝΤΕΤΑΓΜΕΝΩΝ

ΣΗΜΕΙΟ	X	Y
1	601633.80	3911198.86
2	601655.78	3911117.41
3	601680.56	3911026.77
4	601684.40	3910985.35
5	601803.33	3910909.07
6	601773.92	3910843.78
7	601767.43	3910793.92
8	601837.73	3910751.88
9	601871.59	3910547.91
10	601954.86	3910561.46
11	601955.93	3910573.66
12	601988.06	3910569.78
13	602007.44	3910478.40
14	602066.98	3910468.70
15	602059.59	3910491.55
16	602135.81	3910421.52
17	602130.22	3910361.90
18	602202.82	3910302.70
19	602202.82	3910287.18
20	602233.09	3910287.18
21	602233.09	3910181.89
22	602414.89	3910087.85
23	602435.81	3909952.27
24	602446.67	3909932.48
25	602520.99	3909875.94
26	602587.60	3909883.49
27	602629.22	3909940.98
28	602711.92	3909957.95
29	602729.29	3909935.87
30	602822.92	3910004.04
31	602767.15	3910094.71
32	602837.11	3910129.19
33	602896.75	3910120.43
34	602930.71	3910135.27
35	603022.80	3910163.14
36	602994.34	3910209.53
37	603064.79	3910267.01
38	603313.42	3910333.56
39	603324.54	3910446.57
40	603401.86	3910436.82
41	603426.11	3910486.14
42	603456.13	3910455.28
43	603529.89	3910402.14
44	603559.26	3910393.14
45	603583.21	3910435.89
46	603596.20	3910472.77
47	603614.79	3910589.53
48	603613.22	3910665.51
49	603617.40	3910789.23
50	603633.48	3910969.20
51	603633.18	3911167.89
52	603674.37	3911338.13





ΥΠΟΥΡΓΕΙΟ ΠΟΛΙΤΙΣΜΟΥ & ΤΟΥΡΙΣΜΟΥ 13 ^η ΕΦΟΡΕΙΑ ΒΥΖΑΝΤΙΝΩΝ ΑΡΧΑΙΟΤΗΤΩΝ ΔΙΕΥΘΥΝΣΗ ΤΟΠΟΓΡΑΦΗΣΕΩΝ, ΦΩΤΟΓΡΑΜΜΕΤΡΙΑΣ & ΚΤΗΜΑΤΟΛΟΓΙΟΥ	
ΕΡΓΟ:	ΟΡΙΟΘΕΤΗΣΗ ΑΡΧΑΙΟΛΟΓΙΚΟΥ ΧΩΡΟΥ ΗΡΑΚΛΕΙΟΥ
ΘΕΣΗ:	ΗΡΑΚΛΕΙΟ, ΔΗΜΟΣ ΗΡΑΚΛΕΙΟΥ
ΘΕΜΑ ΣΧΕΔΙΟΥ:	ΑΡΙΘΜΟΣ ΣΧΕΔΙΟΥ:
ΠΡΟΤΕΙΝΟΜΕΝΟΣ ΑΡΧΑΙΟΛΟΓΙΚΟΣ ΧΩΡΟΣ	1
ΚΛΙΜΑΚΑ:	1:2000
ΧΡΟΝΟΣ ΜΕΛΕΤΗΣ:	ΜΑΪΟΣ 2011
ΟΜΑΔΑ ΜΕΛΕΤΗΣ:	ΚΑΝΑΛΗΣ ΣΤΑΥΡΟΣ, ΣΧΕΔΙΑΣΤΗΣ ΚΑΡΑΚΑΣΙΩΤΗ ΣΟΦΙΑ
ΕΛΕΓΧΘΗΚΕ:	ΤΟΠΟΓΡΑΦΟΣ ΜΗΧΑΝΙΚΟΣ ΤΕ ΓΕΩΡΓΗΝΗ ΠΡΟΣΤΑΜΕΝΟΥ
ΥΠΟΜΟΝΗΜΑ ΟΡΘΟ ΑΡΧΑΙΟΛΟΓΙΚΟΥ ΧΩΡΟΥ	
Ελληνικό Γραβείο Σχεδίων Αεροφωτ. 1897 (Ε.Γ.Α. 97) Ελευθερίου αρ. 68 & 6 + 378 137 & 14 + 268.232.22191 Πρωσία Επικοινωνία: Πρωσία Κτηματική Μεταβίβαση: 1ο & 2ο όφ. μ.κ.α. + 6.99950 Τηλεφωνία Κτηματικής Μεταβίβασης: +30 210 000 80 9 Γεννησιγενής Πύλη: Αεροφωτ. 1897 (Ε.Γ.Α. 97)	



ΑΠΟ ΤΟ ΕΘΝΙΚΟ ΤΥΠΟΓΡΑΦΕΙΟ

ΚΑΠΟΔΙΣΤΡΙΟΥ 34 * ΑΘΗΝΑ 104 32 * ΤΗΛ. 210 52 79 000 * FAX 210 52 21 004