



# ΕΦΗΜΕΡΙΣ ΤΗΣ ΚΥΒΕΡΝΗΣΕΩΣ

## ΤΗΣ ΕΛΛΗΝΙΚΗΣ ΔΗΜΟΚΡΑΤΙΑΣ

ΤΕΥΧΟΣ ΤΕΤΑΡΤΟ

Αρ. Φύλλου 579

11 Οκτωβρίου 2012

### ΠΕΡΙΕΧΟΜΕΝΑ

#### ΑΠΟΦΑΣΕΙΣ

- Κήρυξη ως αναδασωτέας δασικής έκτασης εμβαδού 0,428 στρ., ιδιοκτησίας Επιτροπής Εγχωρίου Περιουσίας Κυθήρων - Αντικυθήρων, στη δασική θέση «Κεφάλα» Στραποδίου περιφέρειας του Δήμου Κυθήρων της Περιφερειακής Ενότητας Νήσων Περιφέρειας Αττικής..... 1
- Επικύρωση καθορισμού οριοθέτησης τμήματος του ποταμού «Βουραϊκού» κατάντι της ΝΕΟ Πατρών - Κορίνθου μέχρι την εκβολή σε μήκος 2060 μ. Δημοτικής Ενότητας Διακοπτού του Δ. Αιγιαλείας.. 2
- Επικύρωση καθορισμού οριοθέτησης τμήματος του υδατορέματος «Θολόρεμα» στο ύψος του Ο.Τ. 1786 μεταξύ των οδών Αρριανού, Μαλακάση, Καλλιस्थένους και Φαναριωτών ανάντι της οδού Πανεπιστημίου στο Προάστειο (Μποζαϊτικά) στα όρια του Δήμου Πατρέων..... 3
- Επικύρωση καθορισμού οριοθέτησης τμήματος του ποταμού «Πείρου» στη θέση βορειοδυτικά της ΒΙ.ΠΕ. παραπλεύρως μισθωμένης ιδιοκτησίας από Θανόπουλος Α.Ε. .... 4

#### ΑΠΟΦΑΣΕΙΣ

- Αριθμ. 2741 (1)  
Κήρυξη ως αναδασωτέας δασικής έκτασης εμβαδού 0,428 στρ., ιδιοκτησίας Επιτροπής Εγχωρίου Περιουσίας Κυθήρων - Αντικυθήρων, στη δασική θέση «Κεφάλα» Στραποδίου περιφέρειας του Δήμου Κυθήρων της Περιφερειακής Ενότητας Νήσων Περιφέρειας Αττικής.

Ο ΓΕΝΙΚΟΣ ΓΡΑΜΜΑΤΕΑΣ  
ΑΠΟΚΕΝΤΡΩΜΕΝΗΣ ΔΙΟΙΚΗΣΗΣ ΑΤΤΙΚΗΣ

- Έχοντας υπόψη  
1. - Τις διατάξεις:  
α) των άρθρων 24 παρ. 1 και 117 παρ. 3 του Συντάγματος της Χώρας.  
β) των άρθρων 200, 201 και 205 του ν.δ. 86/1969 (ΦΕΚ 7Α/ 8-1-1969) «περί Δασικού Κώδικα».  
γ) των άρθρων 37, 38 παρ. 1, 39, 40, 41, 42, παρ. 1 και 3, 43, 44 και 79 του ν.998/79 (ΦΕΚ 289 τ. Α'/29-12-1979)

«περί προστασίας των δασών και των δασικών εν γένει εκτάσεων της Χώρας», καθώς και του άρθρου 70 παρ. 3, όπως συμπληρώθηκε με το άρθρο 12 παρ. 2 του ν.2040/92 (ΦΕΚ 70 τ.Α/23-4-92) «περί ρύθμισης Θεμάτων Υπουργείου Γεωργίας κ.λπ.»

δ) του άρθρου 5 του ν. 3200/1955 «περί διοικητικής αποκεντρώσεως» σε συνδυασμό με τις διατάξεις του ν.δ. 532/1970 (ΦΕΚ 103 τ.Α'/1970) «περί συμπληρώσεως των διατάξεων διοικητικής αποκεντρώσεως» σε συνδυασμό με τις διατάξεις του β.δ. 709/5-11-1970 (ΦΕΚ 235 τ.Α/1970) «περί καθορισμού των διατηρουμένων αρμοδιοτήτων κ.λπ.»

ε) των άρθρων 4 παρ. 6 και 6 παρ. 7 του ν. 2240/94 (ΦΕΚ 153 τ.Α'/1994) και των άρθρων 14 παρ. 1, 2 και 15 του ν. 2399/96 (ΦΕΚ 90 τ. Α'/1996).

στ) του άρθρου 7 του ν. 2503/97 (ΦΕΚ 107 τ.Α'/30-5-97) «περί Διοίκησης, οργάνωσης, στελέχωσης της Περιφέρειας κ.λπ.»

ζ) των άρθρων 1 παρ. 2, 2 παρ. 7 και 3 παρ. 4 του ν. 2647/98 (ΦΕΚ 237 τ.Α'/22-10-98) «περί μεταβίβασης αρμοδιοτήτων στις Περιφέρειες».

η) του άρθρου 120 του ν. 1892/1990 «Για τον εκσυγχρονισμό και την ανάπτυξη και άλλες διατάξεις»

θ) του Ν. 3818/2010 (ΦΕΚ 17/Α/16-2-2010) «περί προστασίας δασών και δασικών εκτάσεων κ.λπ.»

2.- Τις εξής διαταγές του Υπουργείου Γεωργίας:

α) 160417/1180/9-7-80,

β) 182447/3049/24-9-80 και

γ) 141823/24-2-83.

3.- Την αριθμ. 5468/2527/23-2-2011 (ΦΕΚ 362 τ.Β'/8-3-2011) απόφαση Γενικού Γραμματέα Περιφέρειας Αττικής «περί μεταβίβασης αρμοδιοτήτων και εξουσία υπογραφής», σύμφωνα με την οποία δεν μεταβιβάζεται η εξουσία υπογραφής για αποφάσεις κήρυξης εκτάσεων ως αναδασωτέων.

4.- Τα αρθρ. 6 και 280 του Ν.3852/2010 (ΦΕΚ87/Α/ 7-6-2010) «Νέα Αρχιτεκτονική της Αυτοδιοίκησης και της Αποκεντρωμένης Διοίκησης - Πρόγραμμα Καλλικράτης».

5.- Το Π.Δ. 135/23-12-2010 (ΦΕΚ 228/Α/2010) περί Οργανισμού της Αποκεντρωμένης Διοίκησης Αττικής.

6.- Την 3430/24-8-2012 πρόταση του αρμοδίου Δασαρχείου Πειραιά σχετικά με την κήρυξη ως αναδασωτέας της κατωτέρω δασικής έκτασης εμβαδού 0,428 στρ., ιδιοκτησίας Επιτροπής Εγχωρίου Περιουσίας Κυθήρων - Αντικυθή-

ρων, στη δασική θέση «Κεφάλαια» Στραποδίου περιφέρειας του Δήμου Κυθήρων που καταστράφηκε από παράνομη εκχέρσωση, από τον Αντώνιο Δαπόντε και η οποία διαπιστώθηκε κατόπιν αυτοψίας, την 10η Απριλίου 2011.

7.- Την εκ του Συντάγματος υποχρέωση για την επανεγκατάσταση της δασικής βλάστησης που καταστράφηκε από εκχέρσωση και η οποία θα αποκατασταθεί με φυσική αναγέννηση ή με πρόγραμμα τεχνητής αναδάσωσης, σύμφωνα με τις εκάστοτε ισχύουσες διατάξεις, αποφασίζουμε:

Κηρύσσουμε ως αναδασωτέα, με σκοπό την προστασία για την επανεγκατάσταση της δασικής βλάστησης, που καταστράφηκε από παράνομη εκχέρσωση, δασική έκταση εμβαδού 0,428 στρ. (τετρακοσίων είκοσι οκτώ χιλιοστών του στρέμματος)

Η έκταση αυτή, ιδιοκτησίας Επιτροπής Εγχωρίου Περιουσίας Κυθήρων - Αντικυθήρων, που βρίσκεται στην θέση «Κεφάλαια» Στραποδίου, περιφέρειας του Δήμου Κυθήρων της Περιφερειακής Ενότητας Νήσων της Περιφέρειας Αττικής, καλυπτόταν από δασική βλάστηση που αποτελούνταν από σχίνα, πουνάρια και άρκευθους,

με ποσοστό κάλυψης μεγαλύτερο του 25%. Αποτελεί δε, συνέχεια ευρύτερης έκτασης με μορφή δάσους. Στο από 24-8-2012 διάγραμμα με κλίμακα 1:1.100 το οποίο συνοδεύει αναπόσπαστα την απόφαση αυτή, η εν λόγω έκταση εμβαδού 0,428 στρ. απεικονίζεται με στοιχεία περιμέτρου: Α, Β, Γ, Δ, Ε, Ζ, Η, Α', Β', Γ', Δ', Ε', Α - μαύρη συνεχή γραμμή και μαύρη διαγράμμιση (στο ενσωματωμένο σε αυτό απόσπασμα φύλλου χάρτη Γ.Υ.Σ αρ. 8337/4 κλίμακας 1:5000 η εν λόγω έκταση φαίνεται με μαύρη συνεχή γραμμή, μαύρη διαγράμμιση και τα ίδια στοιχεία) και με όρια:

Ανατολικά: Με μη δασική έκταση

Δυτικά: Με μη δασική έκταση

Βόρεια: Με δασικής μορφής εκτάσεις

Νότια: Με μη δασική έκταση.

Η απόφαση αυτή να δημοσιευθεί στην Εφημερίδα της Κυβερνήσεως.

Αθήνα, 25 Σεπτεμβρίου 2012

Ο Γενικός Γραμματέας Αποκεντρωμένης Διοίκησης  
ΔΗΜΗΤΡΙΟΣ ΚΑΛΟΓΕΡΟΠΟΥΛΟΣ

ΤΟΠΟΓΡΑΦΙΚΟ ΔΙΑΓΡΑΜΜΑ

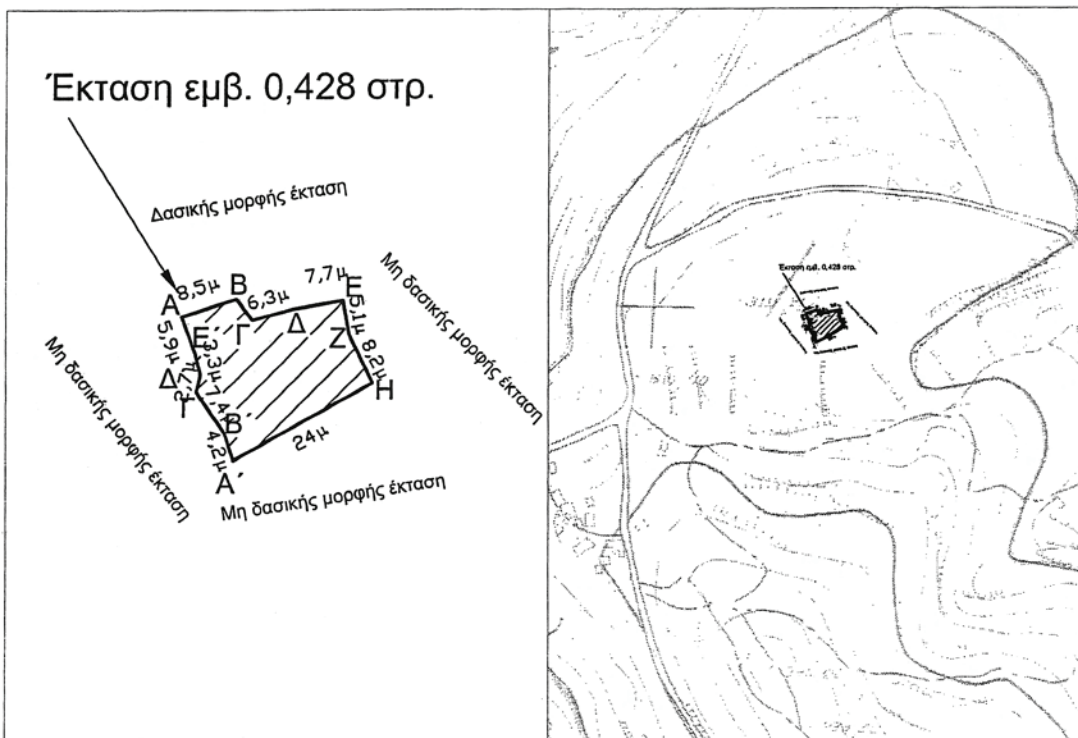
Δασική έκταση εμβαδού  $E=0,428$  στρ. με στοιχεία κορυφών περιμέτρου Α,Β,Γ,Δ,Ε,Ζ,Η,Α',Β',Γ',Δ',Ε', που καταστράφηκε από εκχέρσωση στη θέση "Κεφάλια" Στραποδίου της περιφέρειας Δήμου Κυθήρων Ν. Κυθήρων και κηρύσσεται αναδασωτέα.



\_\_\_\_\_ Περίμετρος αναδασωτέας έκτασης

Τοπογραφικό υπόβαθρο  
Απόσπασμα Φ.Χ. Γ.Υ.Σ. 8337/4  
κλιμ. 1:5000 στην οποία απεικονίζεται η  
θέση της έκτασης

Τοπογραφικό διάγραμμα κλίμακας 1:1.100 στο  
οποίο απεικονίζεται η θέση της έκτασης



ΠΙΝΑΚΑΣ ΣΥΝΤΕΤΑΓΜΕΝΩΝ ΕΓΣΑ '87

Α	401011,55	4003152,92	Η	409130,21	4003142,91
Β	409109,09	4003155,49	Α'	409109,22	4003131,34
Γ	409112,09	4003152,38	Β'	409107,91	4003135,38
Δ	409118,18	4003154,02	Γ'	409103,75	4003141,55
Ε	409125,78	4003155,30	Δ'	409104,33	4003144,19
Ζ	409126,67	4003150,26	Ε'	409103,55	4003147,40

Πειραιάς 24-08-2012  
Ο Συντάκτης  
*Γεώργιος Μαχαίρας*  
Γεώργιος Μαχαίρας  
Δασολόγος

Αθήνα 25-9-2012

Ο Γενικός Γραμματέας Αποκεντρωμένης  
Διοίκησης Αττικής

ΔΗΜΗΤΡΙΟΣ ΚΑΛΟΓΕΡΟΠΟΥΛΟΣ



Πειραιάς 5/9/2012  
Ε. Παναγιώτου  
Δασολόγος



Πειραιάς 24-08-2012  
Ο Δασάρχης

Πέτρος Σακκάς  
Δασολόγος

**ΕΘΝΙΚΟ ΤΥΠΟΓΡΑΦΕΙΟ**  
Για τεχνικούς λόγους στο σχεδιάγραμμα,  
έγινε σμίκρυνση, κατά ποσοστό 87%

Αριθμ. 3368/78305

(2)

Επικύρωση καθορισμού οριοθέτησης τμήματος του ποταμού «Βουραϊκού» κατάντι της ΝΕΟ Πατρών - Κορίνθου μέχρι την εκβολή σε μήκος 2060 μ. Δημοτικής Ενότητας Διακοπτού του Δ. Αιγιαλείας.

Ο ΓΕΝΙΚΟΣ ΓΡΑΜΜΑΤΕΑΣ  
ΤΗΣ ΑΠΟΚΕΝΤΡΩΜΕΝΗΣ ΔΙΟΙΚΗΣΗΣ  
ΠΕΛΟΠΟΝΝΗΣΟΥ, ΔΥΤΙΚΗΣ ΕΛΛΑΔΑΣ ΚΑΙ ΙΟΝΙΟΥ

Έχοντας υπόψη:

1. Τις διατάξεις του Ν. 3852/2010 (ΦΕΚ 87/Α΄/7-6-2010) «Νέα Αρχιτεκτονική της Αυτοδιοίκησης και της Αποκεντρωμένης Διοίκησης - Πρόγραμμα Καλλικράτης».

2. Τις διατάξεις του Π.Δ. 139/2010 (ΦΕΚ 232/Α΄/27-12-2010) «Οργανισμός της Αποκεντρωμένης Διοίκησης Πελοποννήσου, Δυτικής Ελλάδας και Ιονίου».

3. Την 33/98 εγκύκλιο του ΥΠΕΧΩΔΕ «Αστυνόμευση ρεμάτων και συντήρηση αντιπλ/κών έργων».

4. Το Ν.3010/2002 «Εναρμόνιση του Ν.1650/86 με τις οδηγίες 97/11 Ε.Ε και 96/61 Ε.Ε» και ειδικότερα τις διατάξεις του άρθρου 5 αυτού «Διαδικασία οριοθέτησης και ρυθμίσεις θεμάτων για τα υδατορέματα» καθώς και τις ισχύουσες διατάξεις της υπ' αριθμ. 3046/304/3-2-89 απόφασης του αναπληρωτή Υπουργού ΥΠΕΧΩΔΕ και ειδικότερα του άρθρου 6 αυτής σχετικά με τη δόμηση κοντά στα ρέματα.

5. Την με αριθ. ΓΓ 15649/1522/1-3-2011 (ΦΕΚ 491/Β΄/31-3-2011), απόφαση του Γ.Γ. Αποκεντρωμένης Διοίκησης «Μεταβίβαση δικαιώματος υπογραφής «Με εντολή Γενικού Γραμματέα» στον προϊστάμενο της Γενικής Διεύθυνσης και στους προϊστάμενους των Υπηρεσιών της Γενικής Διεύθυνσης Χωροταξικής και Περιβαλλοντικής Πολιτικής της Αποκεντρωμένης Διοίκησης Πελοποννήσου - Δυτικής Ελλάδας και Ιονίου».

6. Η από 29-7-2011 αρ. απόφ. 404/2011 της Τακτικής συνεδρίασης του Δημοτικού Συμβουλίου του Δήμου Αιγιαλείας.

7. Το με αρ. πρωτ. 176970/2865/25-11-2011 (αρ. πρωτ. 5864/111205/15-12-11 της Υπηρεσίας μας) έγγραφο της Διεύθυνσης Τεχνικών Έργων, Περιφερειακής Ενότητας Αχαΐας, με το οποίο μας διαβιβάστηκε η από τον Σεπτέμ-

βριο του 2011 Τεχνική Έκθεση Υδρολογικής - Υδραυλικής μελέτης που συντάχθηκε από την Μελετητική Εταιρεία Δυτικής Ελλάδας (ΜΕΔΕ) Ε.Ε. Β. Χριστόπουλος, Α. Αλεβίζος και Σία, Χ. Σταματελάτος και Κ. Κατσαούνης και τις από τον Σεπτέμβριο του 2011 Οριζοντιογραφίες της ίδιας μελετητικής ομάδας, (Αρ. Σχ. 1.1, 1.2 και 1.3 Οριζοντιογραφίες) στις οποίες σημειώνονται με μπλε γραμμή (γραμμή οριοθέτησης) που καθορίζεται από τους αριθμούς 1, 2, 3, ..... 85, 86, 87 και κόκκινη γραμμή (γραμμή πλημμύρας) οι οριογραμμές καθορισμού της οριοθέτησης τμήματος του ποταμού «Βουραϊκού» κατάντι της ΝΕΟ Πατρών - Κορίνθου μέχρι την εκβολή σε μήκος 2060 μ. Δημοτικής Ενότητας Διακοπτού του Δ. Αιγιαλείας, όπως τα παραπάνω ελέγχθηκαν και θεωρήθηκαν από την υπόψη Υπηρεσία (Διεύθυνση Τεχνικών Έργων, Περιφερειακής Ενότητας Αχαΐας), αποφασίζουμε:

Επικυρώνουμε τις οριογραμμές τμήματος του ποταμού «Βουραϊκού» κατάντι της ΝΕΟ Πατρών - Κορίνθου μέχρι την εκβολή σε μήκος 2060 μ. Δημοτικής Ενότητας Διακοπτού του Δ. Αιγιαλείας, που φαίνονται στις Οριζοντιογραφίες με μπλε και κόκκινη γραμμή και σημειώνονται με τους αριθμούς που αναγράφονται στην παραπάνω παράγραφο 7, όπως αυτές καθορίστηκαν από την Υδρολογική - Υδραυλική μελέτη που συντάχθηκε από την Μελετητική Εταιρεία Δυτικής Ελλάδας (ΜΕΔΕ) Ε.Ε. Β. Χριστόπουλος, Α. Αλεβίζος και Σία, Χ. Σταματελάτος και Κ. Κατσαούνης, και ελέγχθηκαν και θεωρήθηκαν από τη Διεύθυνση Τεχνικών Έργων, Περιφερειακής Ενότητας Αχαΐας.

Η απόφαση αυτή να δημοσιευθεί στην Εφημερίδα της Κυβερνήσεως με τα συνημμένα τοπογραφικά διαγράμματα.

Πάτρα, 7 Σεπτεμβρίου 2012

Με εντολή Γενικού Γραμματέα

Αποκεντρωμένης Διοίκησης

Ο Γενικός Διευθυντής

Χωροταξικής και Περιβαλλοντικής Πολιτικής

της Αποκεντρωμένης Διοίκησης

Πελοποννήσου, Δυτικής Ελλάδας και Ιονίου

ΔΙΟΝ. ΠΑΝΑΓΙΩΤΟΠΟΥΛΟΣ

ΠΕΡΙΦΕΡΕΙΑ ΕΝΩΤΗΤΑΧΑΛΙΑΣ  
ΔΙΕΥΘΥΝΣΗ ΤΕΧΝΙΚΩΝ ΕΡΓΩΝ

ΜΕΛΕΤΗ ΟΡΙΟΘΕΤΗΣΕΩΝ ΧΕΙΜΑΡΡΩΝ  
ΚΑΙ ΑΝΤΙΠΛΗΜΜΥΡΙΚΩΝ ΕΡΓΩΝ Ν. ΑΧΑΪΑΣ

**ΟΡΙΣΤΙΚΗ ΜΕΛΕΤΗ  
ΟΡΙΟΘΕΤΗΣΗΣ ΤΜΗΜΑΤΟΣ  
ΠΟΤΑΜΟΥ ΒΟΥΡΑΪΚΟΥ  
ΣΤΟ ΔΗΜΟ ΑΙΓΑΛΕΙΑΣ  
Δ. Ε. ΔΙΑΚΟΠΤΟΥ**

ΘΕΣΗ : ΚΑΤΑΝΤΗΝ Ε. Ο. ΠΑΤΡΩΝ-ΚΟΡΙΝΘΟΥ  
ΜΕΧΡΙ ΤΗΣ ΕΚΒΟΗΣ  
ΣΕ ΜΗΚΟΣ 2.080 Μ.

ΣΧΕΔΙΟ 1.1: ΟΡΙΖΟΝΤΙΟΓΡΑΦΙΑ  
ΚΩΔΙΚΑΚΑ 1:1.000

ΟΜΑΔΑ ΜΕΛΕΤΗΣ  
Ε. ΚΑΡΑΜΑΝΩΛΑΚΗΣ  
Α. ΜΑΥΡΟΠΟΥΛΟΣ  
Α. ΜΑΥΡΟΠΟΥΛΟΣ

Ο ΜΕΛΕΤΗΤΗΣ  
Ε. ΚΑΡΑΜΑΝΩΛΑΚΗΣ

ΠΡΩΤΟ ΤΥΠΟΓΡΑΦΕΙΟ  
Ε. ΚΑΡΑΜΑΝΩΛΑΚΗΣ

ΜΕΛΕΤΗΤΙΚΗ ΕΤΑΙΡΕΙΑ ΔΥΤΙΚΗΣ ΕΛΛΑΔΑΣ (ΜΕΔΕ)  
Β. ΧΡΗΣΤΟΠΟΥΛΟΣ - Α. ΑΛΕΒΙΖΟΣ & ΣΙΑ Ε.Ε.  
ΒΥΡΩΝΟΣ 6 - 262 24 ΠΑΤΡΑ - ΤΗΛ. 2610 323466, 342990  
Α.Φ.Μ. 099782954 - Δ.Ο.Υ. Γ' ΠΑΤΡΩΝ

**Υ.Π.Ο.Μ.Η.Μ.Α.**

Γενική κατάσταση  
Γενική κατάσταση  
Γενική κατάσταση

Γενική κατάσταση  
Γενική κατάσταση  
Γενική κατάσταση

Η παρούσα τεχνική Οριόθεση του Ποταμού Βουραϊκού στην θέση οριόθεσης, σύμφωνα με το άρθρο 107 του Ν. 2291/1994, έχει συντάξει ο Γ.Ε.Α.Χ.Α.Ι.Α.Σ. σύμφωνα με το άρθρο 107 του Ν. 2291/1994.

Υπογραφή αρχιτέκτονα μελέτης: Ε. ΚΑΡΑΜΑΝΩΛΑΚΗΣ

Εξ. Α.Α.Α.Α.Α.	Μηνός	Ημέρες	Επισημ. Βασίλειος (μετρί)
2010	12	25	25
2011	01	05	05
2011	02	05	05
2011	03	05	05
2011	04	05	05
2011	05	05	05
2011	06	05	05
2011	07	05	05
2011	08	05	05
2011	09	05	05
2011	10	05	05
2011	11	05	05
2011	12	05	05
2012	01	05	05
2012	02	05	05
2012	03	05	05
2012	04	05	05
2012	05	05	05
2012	06	05	05
2012	07	05	05
2012	08	05	05
2012	09	05	05
2012	10	05	05
2012	11	05	05
2012	12	05	05
2013	01	05	05
2013	02	05	05
2013	03	05	05
2013	04	05	05
2013	05	05	05
2013	06	05	05
2013	07	05	05
2013	08	05	05
2013	09	05	05
2013	10	05	05
2013	11	05	05
2013	12	05	05
2014	01	05	05
2014	02	05	05
2014	03	05	05
2014	04	05	05
2014	05	05	05
2014	06	05	05
2014	07	05	05
2014	08	05	05
2014	09	05	05
2014	10	05	05
2014	11	05	05
2014	12	05	05
2015	01	05	05
2015	02	05	05
2015	03	05	05
2015	04	05	05
2015	05	05	05
2015	06	05	05
2015	07	05	05
2015	08	05	05
2015	09	05	05
2015	10	05	05
2015	11	05	05
2015	12	05	05
2016	01	05	05
2016	02	05	05
2016	03	05	05
2016	04	05	05
2016	05	05	05
2016	06	05	05
2016	07	05	05
2016	08	05	05
2016	09	05	05
2016	10	05	05
2016	11	05	05
2016	12	05	05
2017	01	05	05
2017	02	05	05
2017	03	05	05
2017	04	05	05
2017	05	05	05
2017	06	05	05
2017	07	05	05
2017	08	05	05
2017	09	05	05
2017	10	05	05
2017	11	05	05
2017	12	05	05
2018	01	05	05
2018	02	05	05
2018	03	05	05
2018	04	05	05
2018	05	05	05
2018	06	05	05
2018	07	05	05
2018	08	05	05
2018	09	05	05
2018	10	05	05
2018	11	05	05
2018	12	05	05
2019	01	05	05
2019	02	05	05
2019	03	05	05
2019	04	05	05
2019	05	05	05
2019	06	05	05
2019	07	05	05
2019	08	05	05
2019	09	05	05
2019	10	05	05
2019	11	05	05
2019	12	05	05
2020	01	05	05
2020	02	05	05
2020	03	05	05
2020	04	05	05
2020	05	05	05
2020	06	05	05
2020	07	05	05
2020	08	05	05
2020	09	05	05
2020	10	05	05
2020	11	05	05
2020	12	05	05
2021	01	05	05
2021	02	05	05
2021	03	05	05
2021	04	05	05
2021	05	05	05
2021	06	05	05
2021	07	05	05
2021	08	05	05
2021	09	05	05
2021	10	05	05
2021	11	05	05
2021	12	05	05
2022	01	05	05
2022	02	05	05
2022	03	05	05
2022	04	05	05
2022	05	05	05
2022	06	05	05
2022	07	05	05
2022	08	05	05
2022	09	05	05
2022	10	05	05
2022	11	05	05
2022	12	05	05
2023	01	05	05
2023	02	05	05
2023	03	05	05
2023	04	05	05
2023	05	05	05
2023	06	05	05
2023	07	05	05
2023	08	05	05
2023	09	05	05
2023	10	05	05
2023	11	05	05
2023	12	05	05
2024	01	05	05
2024	02	05	05
2024	03	05	05
2024	04	05	05
2024	05	05	05
2024	06	05	05
2024	07	05	05
2024	08	05	05
2024	09	05	05
2024	10	05	05
2024	11	05	05
2024	12	05	05
2025	01	05	05
2025	02	05	05
2025	03	05	05
2025	04	05	05
2025	05	05	05
2025	06	05	05
2025	07	05	05
2025	08	05	05
2025	09	05	05
2025	10	05	05
2025	11	05	05
2025	12	05	05
2026	01	05	05
2026	02	05	05
2026	03	05	05
2026	04	05	05
2026	05	05	05
2026	06	05	05
2026	07	05	05
2026	08	05	05
2026	09	05	05
2026	10	05	05
2026	11	05	05
2026	12	05	05
2027	01	05	05
2027	02	05	05
2027	03	05	05
2027	04	05	05
2027	05	05	05
2027	06	05	05
2027	07	05	05
2027	08	05	05
2027	09	05	05
2027	10	05	05
2027	11	05	05
2027	12	05	05
2028	01	05	05
2028	02	05	05
2028	03	05	05
2028	04	05	05
2028	05	05	05
2028	06	05	05
2028	07	05	05
2028	08	05	05
2028	09	05	05
2028	10	05	05
2028	11	05	05
2028	12	05	05
2029	01	05	05
2029	02	05	05
2029	03	05	05
2029	04	05	05
2029	05	05	05
2029	06	05	05
2029	07	05	05
2029	08	05	05
2029	09	05	05
2029	10	05	05
2029	11	05	05
2029	12	05	05
2030	01	05	05
2030	02	05	05
2030	03	05	05
2030	04	05	05
2030	05	05	05
2030	06	05	05
2030	07	05	05
2030	08	05	05
2030	09	05	05
2030	10	05	05
2030	11	05	05
2030	12	05	05
2031	01	05	05
2031	02	05	05
2031	03	05	05
2031	04	05	05
2031	05	05	05
2031	06	05	05
2031	07	05	05
2031	08	05	05
2031	09	05	05
2031	10	05	05
2031	11	05	05
2031	12	05	05
2032	01	05	05
2032	02	05	05
2032	03	05	05
2032	04	05	05
2032	05	05	05
2032	06	05	05
2032	07	05	05
2032	08	05	05
2032	09	05	05
2032	10	05	05
2032	11	05	05
2032	12	05	05
2033	01	05	05
2033	02	05	05
2033	03	05	05
2033	04	05	05
2033	05	05	05
2033	06	05	05
2033	07	05	05
2033	08	05	05
2033	09	05	05
2033	10	05	05
2033	11	05	05
2033	12	05	05



**ΥΠΟΜΝΗΜΑ**

Ρεαλιστική μελέτη  
Ρεαλιστική μελέτη  
Ρεαλιστική μελέτη

Ρεαλιστική μελέτη  
Ρεαλιστική μελέτη  
Ρεαλιστική μελέτη

Η παρούσα μελέτη αποτελείται από τμήματα που έχουν καταρτιστεί σύμφωνα με το Ν.Ε.Ο. μέχρι την εκδοχή της 1ης Δεκεμβρίου 1977 (ΕΓΣΑ 87) και σύμφωνα με το Ν.Ε.Ο. μέχρι την εκδοχή της 1ης Δεκεμβρίου 1977 (ΕΓΣΑ 87) και σύμφωνα με το Ν.Ε.Ο. μέχρι την εκδοχή της 1ης Δεκεμβρίου 1977 (ΕΓΣΑ 87).

Επιφάνεια	Μήκος	Πλάτος	Εμβαδόν	Υψόμετρο
300	0,00	30,00	4,79	0,00
300	0,00	30,00	25,47	100
Μήκος Συνολικό Σ.Σ.				25,47
Μήκος Συνολικό Σ.Σ.				25,47

Η μελέτη αυτή ελήφθη να βιβλίο οδών με σκοπό να αποδοθεί με τον καλύτερο τρόπο την ουσία της μελέτης, σύμφωνα με το Ν.Ε.Ο. μέχρι την εκδοχή της 1ης Δεκεμβρίου 1977 (ΕΓΣΑ 87) και σύμφωνα με το Ν.Ε.Ο. μέχρι την εκδοχή της 1ης Δεκεμβρίου 1977 (ΕΓΣΑ 87).

**ΔΗΛΩΣΗ ΤΟΠΟΓΡΑΦΙΚΗΣ ΜΕΛΕΤΗΣ**

Η έκδοση της παρούσας μελέτης έγινε από το Εθνικό Γεωδαιτικό Σύστημα Αναφοράς 1987 (ΕΓΣΑ 87).

Επικύρωση	Χ	Υ	Η
Δ.Σ. ΠΟΤΑΜΟΥ	3368	78305	1,38

Βασίλειος η ανώτατος της παρούσας καταγραφικής μελέτης

Πάτρα 21/10/2011

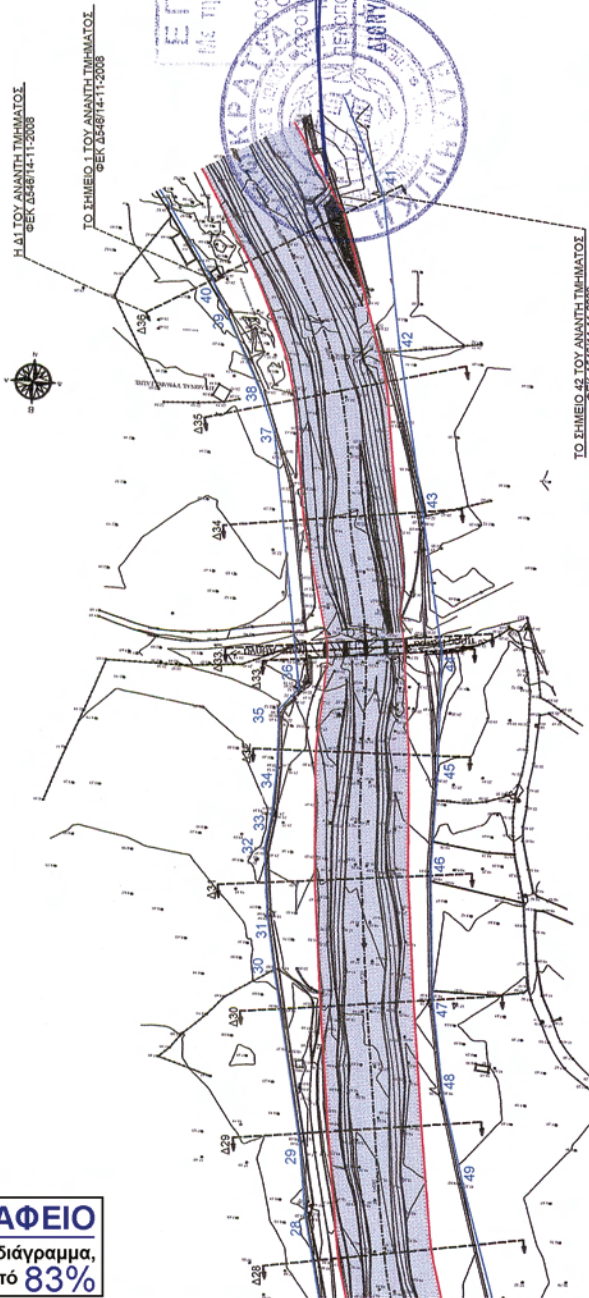
Ο Σχεδιαστής

Χαράλαμπος Σπυριδίου

**ΚΟΥΦΕΣ ΟΡΙΣΤΕΣ ΙΣΩΣ**  
(ΣΥΜΦΩΝΑ ΜΕ ΤΟ ΚΡΑΤΙΚΟ ΤΡΙΓΩΝΟΜΕΤΡΙΚΟ ΔΙΚΤΥΟ ΣΕ ΣΥΣΤΗΜΑ ΕΓΣΑ 87)

ΣΗΜ.	X	Y	ΣΗΜ.	X	Y
28	341380,46	4228149,34	39	341449,75	4227722,30
29	341395,65	4228114,66	40	341457,67	4227705,59
30	341403,85	4228033,38	41	341379,13	4227655,70
31	341409,03	4228007,70	42	341365,97	4227732,70
32	341412,68	4227976,27	43	341346,85	4227812,07
33	341410,48	4227959,75	44	341334,67	4227877,47
34	341409,59	4227937,14	45	341332,77	4227937,61
35	341410,75	4227909,20	46	341332,56	4227981,40
36	341402,00	4227898,63	47	341327,23	4228041,46
37	341422,70	4227777,82	48	341319,09	4228085,48
38	341430,51	4227759,43	49	341308,18	4228129,32

**ΕΘΝΙΚΟ ΤΥΠΟΓΡΑΦΕΙΟ**  
Για τεχνικούς λόγους στο σχεδιάγραμμα, έγινε σμίκρυνση, κατά ποσοστό **83%**



Πάτρα 24-10-11

ΕΛΕΓΧΘΗΚΕ

Οι επιβλέποντες

Δ)Σ. Κορδά

2) Φ. Τασιονίου

**ΕΠΙΚΥΡΩΣΕΙΣ**

ΜΕΛΕΤΗ ΟΡΙΟΘΕΤΗΣΕΩΝ ΧΕΙΜΑΡΡΩΝ ΚΑΙ ΑΝΤΙΠΛΗΜΜΥΡΙΚΩΝ ΕΡΓΩΝ Ν. ΑΧΑΪΑΣ

**ΟΡΙΣΤΙΚΗ ΜΕΛΕΤΗ ΟΡΙΟΘΕΤΗΣΗΣ ΤΗΜΑΤΟΣ ΠΟΤΑΜΟΥ ΒΟΥΡΑΙΩΝ ΣΤΟ ΔΗΜΟ ΑΙΤΩΛΕΙΑΣ Δ. Ε. ΔΙΑΚΟΠΤΟΥ**

ΘΕΣΗ : ΚΑΤΑΝΤΗ Ν.Ε.Ο. ΠΑΤΡΩΝ-ΚΟΡΙΝΘΟΥ ΜΕΧΡΙ ΤΗΝ ΕΚΒΟΛΗ ΣΕ ΜΗΚΟΣ 2.080 Μ.

ΣΧΕΔΙΟ 1.3: ΟΡΙΖΟΝΤΙΟΓΡΑΦΙΑ ΚΛΙΜΑΚΑ 1:1.000

ΕΠΙΧΕΙΡΗΣΙΑΚΟ ΣΧΕΔΙΟ

ΕΛΛΗΝΙΚΗ ΔΗΜΟΚΡΑΤΙΑ  
ΥΠΟΥΡΓΕΙΟ ΠΑΙΔΕΙΑΣ, ΕΡΕΥΝΑΣ ΚΑΙ ΘΡΗΣΚΕΥΜΑΤΩΝ  
ΙΝΣΤΙΤΟΥΤΟ ΤΕΧΝΟΛΟΓΙΑΣ ΥΠΟΛΟΓΙΣΤΩΝ ΚΑΙ ΕΚΔΟΣΕΩΝ ΔΙΔΑΚΤΙΚΩΝ ΒΙΒΛΙΩΝ (ΙΤΥΣΙΟ)

ΜΕΛΕΤΗΤΙΚΗ ΕΤΑΙΡΕΙΑ ΑΥΤΙΚΗΣ ΕΛΛΑΔΑΣ (ΜΕΔΕ)  
Β. ΧΡΗΣΤΟΠΟΥΛΟΣ - Α. ΑΛΕΒΙΖΟΣ & ΣΙΑ Ε.Ε.  
ΒΥΡΩΝΙΣ 6 - 262 24 ΠΑΤΡΑ - ΤΗΛ. 2610 323466. 342550  
Α.Φ.Μ. 099782854 - Δ.Ο.Υ. Γ. ΠΑΤΡΩΝ

Αριθμ. 3364/78294

(3)

Επικύρωση καθορισμού οριοθέτησης τμήματος του υδατορέματος «Θολόρεμα» στο ύψος του Ο.Τ. 1786 μεταξύ των οδών Αρριανού, Μαλακάση, Καλλισθένους και Φαναριωτών ανάντι της οδού Πανεπιστημίου στο Προάστειο (Μποζαϊτικά) στα όρια του Δήμου Πατρέων.

Ο ΓΕΝΙΚΟΣ ΓΡΑΜΜΑΤΕΑΣ  
ΤΗΣ ΑΠΟΚΕΝΤΡΩΜΕΝΗΣ ΔΙΟΙΚΗΣΗΣ  
ΠΕΛΟΠΟΝΝΗΣΟΥ, ΔΥΤΙΚΗΣ ΕΛΛΑΔΑΣ ΚΑΙ ΙΟΝΙΟΥ

Έχοντας υπόψη:

1. Τις διατάξεις του Ν. 3852/2010 (ΦΕΚ 87/Α'/7-6-2010) «Νέα Αρχιτεκτονική της Αυτοδιοίκησης και της Αποκεντρωμένης Διοίκησης - Πρόγραμμα Καλλικράτης»

2. Τις διατάξεις του Π.Δ. 139/2010 (ΦΕΚ 232/Α'/27-12-2010) «Οργανισμός της Αποκεντρωμένης Διοίκησης Πελοποννήσου, Δυτικής Ελλάδας και Ιονίου»

3. Την 33/98 εγκύκλιο του ΥΠΕΧΩΔΕ «Αστυνόμευση ρεμάτων και συντήρηση αντιπλ/κών έργων»

4. Το Ν.3010/2002 «Εναρμόνιση του Ν.1650/86 με τις οδηγίες 97/11 Ε.Ε και 96/61 Ε.Ε» και ειδικότερα τις διατάξεις του άρθρου 5 αυτού «Διαδικασία οριοθέτησης και ρυθμίσεις θεμάτων για τα υδατορέματα» καθώς και τις ισχύουσες διατάξεις της υπ' αριθμ. 3046/304/3-2-89 απόφασης του αναπληρωτή Υπουργού ΥΠΕΧΩΔΕ και ειδικότερα του άρθρου 6 αυτής σχετικά με τη δόμηση κοντά στα ρέματα.

5. Την με αριθ. ΓΓ 15649/1522/1-3-2011 (ΦΕΚ 491/Β'/31-3-2011), απόφαση του ΓΓ Αποκεντρωμένης Διοίκησης "Μεταβίβαση δικαιώματος υπογραφής «Με εντολή Γενικού Γραμματέα» στον προϊστάμενο της Γενικής Διεύθυνσης και στους προϊσταμένους των Υπηρεσιών της Γενικής Διεύθυνσης Χωροταξικής και Περιβαλλοντικής Πολιτικής της Αποκεντρωμένης Διοίκησης Πελοποννήσου - Δυτικής Ελλάδας και Ιονίου".

6. Η από 6-4-2011 αρ. απόφ. 235/2011 της 10ης Συνεδρίασης του Δημοτικού Συμβουλίου του Δήμου Πατρέων.

7. Το με αρ.πρωτ. 170627/2727/24-11-2011 (αρ. πρωτ. 5881/111401/16-12-11 της Υπηρεσίας μας) έγγραφο της Διεύθυνσης Τεχνικών Έργων, Περιφερειακής Ενότητας Αχαΐας, με το οποίο μας διαβιβάστηκε η από τον Ιού-

λιο του 2011 Τεχνική Έκθεση Υδρολογικής - Υδραυλικής μελέτης που συντάχθηκε από την Μελετητική Εταιρεία Δυτικής Ελλάδας (ΜΕΔΕ) Ε.Ε. Β. Χριστόπουλος, Α. Αλεβίζος και Σία, και την από τον Ιούλιο του 2011 Οριζοντιογραφία της ίδιας μελετητικής εταιρείας, (Αρ. Σχ. 1, Οριζοντιογραφία) στην οποία σημειώνονται με μπλε γραμμή (γραμμή οριοθέτησης) που καθορίζεται από τους αριθμούς 1, 2, 3, ..... 27, 28, 29 και κόκκινη γραμμή (γραμμή πλημμύρας) οι οριογραμμές καθορισμού της οριοθέτησης τμήματος του υδατορέματος «Θολόρεμα» στο ύψος του Ο.Τ. 1786 μεταξύ των οδών Αρριανού, Μαλακάση, Καλλισθένους και Φαναριωτών ανάντι της οδού Πανεπιστημίου στο Προάστειο (Μποζαϊτικά) στα όρια του Δήμου Πατρέων, όπως τα παραπάνω ελέγχθηκαν και θεωρήθηκαν από την υπόψη Υπηρεσία (Διεύθυνση Τεχνικών Έργων, Περιφερειακής Ενότητας Αχαΐας), αποφασίζουμε:

Επικυρώνουμε τις οριογραμμές τμήματος του υδατορέματος «Θολόρεμα» στο ύψος του Ο.Τ. 1786 μεταξύ των οδών Αρριανού, Μαλακάση, Καλλισθένους και Φαναριωτών ανάντι της οδού Πανεπιστημίου στο Προάστειο (Μποζαϊτικά) στα όρια του Δήμου Πατρέων, που φαίνονται στην Οριζοντιογραφία με μπλε και κόκκινη γραμμή και σημειώνονται με τους αριθμούς που αναγράφονται στην παραπάνω παράγραφο 7, όπως αυτές καθορίστηκαν από την Υδρολογική - Υδραυλική μελέτη που συντάχθηκε από την Μελετητική Εταιρεία Δυτικής Ελλάδας (ΜΕΔΕ) Β. Χριστόπουλος, Α. Αλεβίζος και Σία Ε.Ε., και ελέγχθηκαν και θεωρήθηκαν από τη Διεύθυνση Τεχνικών Έργων, Περιφερειακής Ενότητας Αχαΐας.

Η απόφαση αυτή να δημοσιευθεί στην Εφημερίδα της Κυβερνήσεως με το συνημμένο διάγραμμα.

Πάτρα, 7 Σεπτεμβρίου 2012

Με εντολή Γενικού Γραμματέα

Αποκεντρωμένης Διοίκησης

Ο Γενικός Διευθυντής

Χωροταξικής και Περιβαλλοντικής Πολιτικής

της Αποκεντρωμένης Διοίκησης

Πελοποννήσου, Δυτικής Ελλάδας και Ιονίου

ΔΙΟΝ. ΠΑΝΑΓΙΩΤΟΠΟΥΛΟΣ

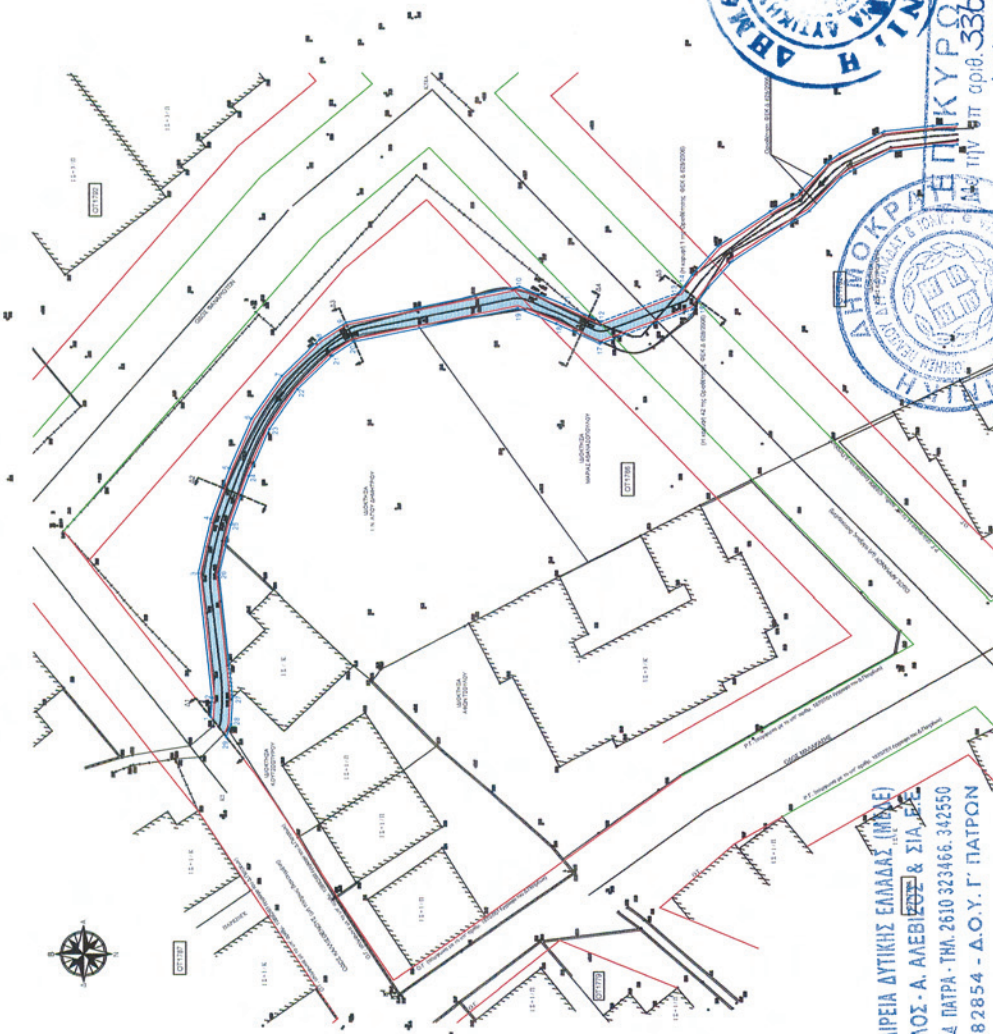
ΣΤΑΥΡΑ 10-10-11  
ΕΛΕΓΧΟΝΤΑ

ΟΙ ΕΠΙΒΕΒΛΗΤΕΣ:

1) Π. Κορδάς  
2) Φ. Τασιοπούλου

ΚΟΡΥΦΕΣ ΟΡΙΘΜΗΤΗΣ  
ΟΙ ΜΕΤΡΟΙ ΔΑΠΤΟ ΕΣΤΙΜΑ (ΕΣΤ.Ε)

ΣΗΜΕΙΑ	X	Y
1	304520.91	4238723.07
2	304523.21	4238722.93
3	304537.86	4238724.50
4	304544.29	4238722.99
5	304550.24	4238720.81
6	304556.03	4238719.24
7	304561.09	4238714.86
8	304565.37	4238710.21
9	304567.36	4238707.15
10	304571.51	4238685.75
11	304569.39	4238681.48
12	304567.40	4238677.18
13	304570.84	4238667.67
14	304563.24	4238666.67
15	304569.84	4238666.36
16	304569.84	4238666.36
17	304564.80	4238677.29
18	304567.19	4238682.43
19	304569.02	4238686.97
20	304565.10	4238706.72
21	304563.48	4238708.72
22	304559.52	4238712.63
23	304554.83	4238716.14
24	304549.34	4238718.59
25	304543.60	4238720.69
26	304537.72	4238722.07
27	304523.27	4238720.53
28	304520.07	4238720.72
29	304518.63	4238721.28



**ΥΠΟΜΗΝΑ**

Πολεοδομική μελέτη για την κατασκευή οριζοντιογράφου και κλίμακας 1:200 στο οικόπεδο που ανήκει στην οικογένεια ΚΟΡΔΑΪΣ, μετρημένο μετρητήρα μετρήσεων, σύμφωνα με τον Ν. 1337/85 (Φ.Ε.Κ. 10/10/85) και τον Ν. 1337/85 (Φ.Ε.Κ. 10/10/85).

ΑΝΤΙΚΕΙΜΕΝΟ	ΠΡΟΣΤΑΣΙΑ	ΜΕΤΡΗΣΗ	ΜΕΤΡΗΣΗ	ΜΕΤΡΗΣΗ
ΕΠΙΠΕΔΟ	1:200	1:200	1:200	1:200
ΚΑΤΑΣΤΑΣΗ	1:200	1:200	1:200	1:200
ΕΠΙΣΤΑΣΗ	1:200	1:200	1:200	1:200

Με την παρούσα μελέτη ορίζεται η οριζοντιογραφία και η κλίμακα 1:200 του οικόπεδου που ανήκει στην οικογένεια ΚΟΡΔΑΪΣ, μετρημένο μετρητήρα μετρήσεων, σύμφωνα με τον Ν. 1337/85 (Φ.Ε.Κ. 10/10/85) και τον Ν. 1337/85 (Φ.Ε.Κ. 10/10/85).

**ΔΙΜΕΡΗ ΤΟΠΟΓΡΑΦΙΚΗ ΜΕΛΕΤΗ**

Η μελέτη εκπονήθηκε σύμφωνα με τον Ν. 1337/85 (Φ.Ε.Κ. 10/10/85) και τον Ν. 1337/85 (Φ.Ε.Κ. 10/10/85).

ΕΠΙΣΤΑΣΗ: 1:200

ΚΛΙΜΑΚΑ: 1:200

**ΥΔΡΑΥΛΙΚΗ ΜΕΛΕΤΗ**  
ΤΜΗΜΑΤΙΚΗΣ ΟΡΙΘΜΗΤΗΣ  
ΣΤΟ ΟΙΚΟΠΕΔΟ ΚΟΡΔΑΪΣ  
ΤΟΥ ΔΗΜΟΥ ΠΑΤΡΕΩΝ

ΣΧΕΔΙΟ 1: ΟΡΙΖΟΝΤΙΟΓΡΑΦΙΑ  
ΚΛΙΜΑΚΑ 1:200

ΜΕΛΕΤΗΤΙΚΗ ΕΤΑΙΡΕΙΑ ΔΥΤΙΚΗΣ ΕΛΛΑΔΑΣ (Μ.Ε.Ε.)  
Β. ΧΡΗΣΤΟΠΟΥΛΟΣ - Α. ΑΛΕΒΙΖΟΣ & ΣΙΑ. Ε.Π.Ε.  
ΚΥΡΡΟΝΙΣ 6 - 262 24 ΠΑΤΡΑ - ΤΗΛ. 2610 323466. 342550  
Α.Φ.Μ. 059782854 - Δ.Ο.Υ. Γ. ΠΑΤΡΩΝ

Θ Ε Ο Ρ Η Γ Η Κ Ε  
ΔΗΜΟΚΡΑΤΙΑ ΤΕΧΝΙΚΩΝ ΕΡΓΩΝ  
Π.Ε. ΑΧΑΪΑΣ

ΕΠΙΧΕΙΡΗΣΙΑΚΗ ΔΙΕΥΘΥΝΣΗ  
ΥΠΟΥΡΓΕΙΟ ΠΕΡΙΒΑΛΛΟΝΤΟΣ ΚΑΙ ΧΡΗΣΗΣ ΓΕΩΓΡΑΦΙΚΩΝ ΠΟΡΩΝ

ΑΠΟΦΑΣΗ  
07-9-2012

Ο ΓΕΝ. ΔΙΕΥΘΥΝΤΗΣ  
ΤΗΣ ΑΡΧΗΣ ΤΕΧΝΙΚΩΝ ΕΡΓΩΝ  
Π.Ε. ΑΧΑΪΑΣ

ΠΡΟΣΤΑΣΙΑ ΤΕΧΝΙΚΗΣ ΕΠΙΧΕΙΡΗΣΙΑΚΗΣ ΔΙΕΥΘΥΝΣΗΣ

**ΕΘΝΙΚΟ ΤΥΠΟΓΡΑΦΕΙΟ**  
Για τεχνικούς λόγους στο σχεδιάγραμμα,  
έγινε σμίκρυνση, κατά ποσοστό 79%

Αριθμ. 2786/60141

(4)

Επικύρωση καθορισμού οριοθέτησης τμήματος του ποταμού «Πείρου» στη θέση βορειοδυτικά της ΒΙ.ΠΕ. παραπλεύρως μισθωμένης ιδιοκτησίας από Θανόπουλος Α.Ε.

Ο ΓΕΝΙΚΟΣ ΓΡΑΜΜΑΤΕΑΣ  
ΤΗΣ ΑΠΟΚΕΝΤΡΩΜΕΝΗΣ ΔΙΟΙΚΗΣΗΣ  
ΠΕΛΟΠΟΝΝΗΣΟΥ, ΔΥΤΙΚΗΣ ΕΛΛΑΔΑΣ ΚΑΙ ΙΟΝΙΟΥ

Έχοντας υπόψη:

1. Τις διατάξεις του Ν. 3852/2010 (ΦΕΚ 87/Α'7-6-2010) «Νέα Αρχιτεκτονική της Αυτοδιοίκησης και της Αποκεντρωμένης Διοίκησης - Πρόγραμμα Καλλικράτης»

2. Τις διατάξεις του Π.Δ. 139/2010 (ΦΕΚ 232/Α'27-12-2010) «Οργανισμός της Αποκεντρωμένης Διοίκησης Πελοποννήσου, Δυτικής Ελλάδας και Ιονίου»

3. Την 33/98 εγκύκλιο του ΥΠΕΧΩΔΕ «Αστυνόμευση ρεμάτων και συντήρηση αντιπλ/κών έργων»

4. Το Ν.3010/2002 «Εναρμόνιση του Ν.1650/86 με τις οδηγίες 97/11 Ε.Ε και 96/61 Ε.Ε» και ειδικότερα τις διατάξεις του άρθρου 5 αυτού «Διαδικασία οριοθέτησης και ρυθμίσεις θεμάτων για τα υδατορέματα» καθώς και τις ισχύουσες διατάξεις της υπ' αριθμ. 3046/304/3-2-89 απόφασης του αναπληρωτή Υπουργού ΥΠΕΧΩΔΕ και ειδικότερα του άρθρου 6 αυτής σχετικά με τη δόμηση κοντά στα ρέματα.

5. Την με αριθ. ΓΓ 15649/1522/1-3-2011 (ΦΕΚ 491/Β'31-3-2011), απόφαση του ΓΓ Αποκεντρωμένης Διοίκησης "Μεταβίβαση δικαιώματος υπογραφής «Με εντολή Γενικού Γραμματέα» στον προϊστάμενο της Γενικής Διεύθυνσης και στους προϊσταμένους των Υπηρεσιών της Γενικής Διεύθυνσης Χωροταξικής και Περιβαλλοντικής Πολιτικής της Αποκεντρωμένης Διοίκησης Πελοποννήσου - Δυτικής Ελλάδας και Ιονίου".

6. Η από 25-5-2012 αρ. απόφ. 41/2012 της 24ης συνεδρίασης του Δημοτικού Συμβουλίου του Δήμου Πατρέων.

7. Το με αρ. πρωτ. 154617/3032/09-7-2012 (αρ. πρωτ. 2786/60141/09-7-12 της Υπηρεσίας μας) έγγραφο της Διεύθυνσης Τεχνικών Έργων, Περιφερειακής Ενότητας Αχαΐας, με το οποίο μας διαβιβάστηκε η από τον Μάρτιο του 2011 Τεχνική Έκθεση Υδρολογικής - Υδραυλικής

μελέτης που συντάχθηκε από τους Χρήστο Σταυρόπουλο πολ. Μηχ. Ε.Μ.Π., Αντιγόνη Μπαράκου Μηχ. Εργων Υποδομής Τ.Ε., Δημήτριο Πυργάκη Γεωλ. Μ.Σ.σ. και Νίκο Καρούσο Γεωλ. Γεωφ. Μηχαν. και το από τον Μάρτιο του 2011 Τοπογραφικό διάγραμμα της Αντιγόνης Μπαράκου, (Αρ. Σχ. 1, Οριζοντιογραφία) στο οποίο σημειώνονται με μπλε γραμμή (γραμμή οριοθέτησης) που καθορίζεται από τους αριθμούς ΑΟ1, ΑΟ2,....., ΑΟ12, και ΔΟ1, ΔΟ2,..... ΔΟ23 και κόκκινη γραμμή (γραμμή πλημμύρας) οι οριογραμμές καθορισμού της οριοθέτησης τμήματος του ποταμού «Πείρου» στη θέση βορειοδυτικά της ΒΙ.ΠΕ. παραπλεύρως μισθωμένης ιδιοκτησίας από Θανόπουλος Α.Ε., όπως τα παραπάνω ελέγχθηκαν και θεωρήθηκαν από την υπόψη Υπηρεσία (Διεύθυνση Τεχνικών Έργων, Περιφερειακής Ενότητας Αχαΐας), αποφασίζουμε:

Επικυρώνουμε τις οριογραμμές τμήματος του ποταμού Πείρου στη θέση βορειοδυτικά της ΒΙ.ΠΕ. παραπλεύρως μισθωμένης ιδιοκτησίας από Θανόπουλος Α.Ε., που φαίνονται στο Τοπογραφικό διάγραμμα με μπλε και κόκκινη γραμμή και σημειώνονται με τους αριθμούς που αναγράφονται στην παραπάνω παράγραφο 7, όπως αυτές καθορίστηκαν από την Υδρολογική - Υδραυλική μελέτη που συντάχθηκε από τους Χρήστο Σταυρόπουλο πολ. Μηχ. Ε.Μ.Π., Αντιγόνη Μπαράκου Μηχ. Εργων Υποδομής Τ.Ε., Δημήτριο Πυργάκη Γεωλ.Μ.Σ.σ. και Νίκο Καρούσο Γεωλ. Γεωφ. Μηχαν., και ελέγχθηκαν και θεωρήθηκαν από τη Διεύθυνση Τεχνικών Έργων, Περιφερειακής Ενότητας Αχαΐας.

Η απόφαση αυτή να δημοσιευθεί στην Εφημερίδα της Κυβερνήσεως με το συνημμένο διάγραμμα.

Πάτρα, 2 Αυγούστου 2012

Με εντολή Γενικού Γραμματέα

Αποκεντρωμένης Διοίκησης

Ο Γενικός Διευθυντής

Χωροταξικής και Περιβαλλοντικής Πολιτικής

της Αποκεντρωμένης Διοίκησης

Πελοποννήσου, Δυτικής Ελλάδας και Ιονίου

ΔΙΟΝ. ΠΑΝΑΓΙΩΤΟΠΟΥΛΟΣ



**ΕΘΝΙΚΟ ΤΥΠΟΓΡΑΦΕΙΟ**  
ΕΦΗΜΕΡΙΣ ΤΗΣ ΚΥΒΕΡΝΗΣΕΩΣ

**ΤΙΜΗ ΠΩΛΗΣΗΣ ΦΥΛΛΩΝ ΤΗΣ ΕΦΗΜΕΡΙΔΑΣ ΤΗΣ ΚΥΒΕΡΝΗΣΕΩΣ**

**Σε έντυπη μορφή:**

- Για τα Φ.Ε.Κ. από 1 έως 16 σελίδες σε 1 € προσαυξανόμενη κατά 0,20 € για κάθε επιπλέον οκτασέλιδο ή μέρος αυτού.
- Για τα φωτοαντίγραφα Φ.Ε.Κ. σε 0,15 € ανά σελίδα.

**Σε μορφή DVD/CD:**

Τεύχος	Ετήσια έκδοση	Τριμηνιαία έκδοση	Μηνιαία έκδοση	Τεύχος	Ετήσια έκδοση	Τριμηνιαία έκδοση	Μηνιαία έκδοση
<b>Α΄</b>	150 €	40 €	15 €	<b>Α.Α.Π.</b>	110 €	30 €	-
<b>Β΄</b>	300 €	80 €	30 €	<b>Ε.Β.Ι.</b>	100 €	-	-
<b>Γ΄</b>	50 €	-	-	<b>Α.Ε.Δ.</b>	5 €	-	-
<b>Υ.Ο.Δ.Δ.</b>	50 €	-	-	<b>Δ.Δ.Σ.</b>	200 €	-	20 €
<b>Δ΄</b>	110 €	30 €	-	<b>Α.Ε.-Ε.Π.Ε.</b>	-	-	100 €

- Η τιμή πώλησης μεμονωμένων Φ.Ε.Κ. σε μορφή cd-rom από εκείνα που διατίθενται σε ψηφιακή μορφή και μέχρι 100 σελίδες, σε 5 € προσαυξανόμενη κατά 1 € ανά 50 σελίδες.

**ΕΤΗΣΙΕΣ ΣΥΝΔΡΟΜΕΣ Φ.Ε.Κ.**

Τεύχος	Έντυπη μορφή	Τεύχος	Έντυπη μορφή	Τεύχος	Έντυπη μορφή
<b>Α΄</b>	225 €	<b>Δ΄</b>	160 €	<b>Α.Ε.-Ε.Π.Ε.</b>	2.250 €
<b>Β΄</b>	320 €	<b>Α.Α.Π.</b>	160 €	<b>Δ.Δ.Σ.</b>	225 €
<b>Γ΄</b>	65 €	<b>Ε.Β.Ι.</b>	65 €	<b>Α.Σ.Ε.Π.</b>	70 €
<b>Υ.Ο.Δ.Δ.</b>	65 €	<b>Α.Ε.Δ.</b>	10 €	<b>Ο.Π.Κ.</b>	-

- Το τεύχος Α.Σ.Ε.Π. (έντυπη μορφή) θα αποστέλλεται σε συνδρομητές ταχυδρομικά, με την επιβάρυνση των 70 €, ποσό το οποίο αφορά τα ταχυδρομικά έξοδα.

- Η καταβολή γίνεται σε όλες τις Δημόσιες Οικονομικές Υπηρεσίες (Δ.Ο.Υ.). Το πρωτότυπο διπλότυπο (έγγραφο αριθμ. πρωτ. 9067/28.2.2005 2η Υπηρεσία Επιτρόπου Ελεγκτικού Συνεδρίου) με φροντίδα των ενδιαφερομένων, πρέπει να αποστέλλεται ή να κατατίθεται στο Εθνικό Τυπογραφείο (Καποδιστρίου 34, Τ.Κ. 104 32 Αθήνα).
- Σημειώνεται ότι φωτοαντίγραφα διπλοτύπων, ταχυδρομικές Επιταγές για την εξόφληση της συνδρομής, δεν γίνονται δεκτά και θα επιστρέφονται.
- Οι οργανισμοί τοπικής αυτοδιοίκησης, τα νομικά πρόσωπα δημοσίου δικαίου, τα μέλη της Ένωσης Ιδιοκτητών Ημερησίου Τύπου Αθηνών και Επαρχίας, οι τηλεοπτικοί και ραδιοφωνικοί σταθμοί, η Ε.Σ.Η.Ε.Α, τα τριτοβάθμια συνδικαλιστικά όργανα και οι τριτοβάθμιες επαγγελματικές ενώσεις δικαιούνται έκπτωσης πενήντα τοις εκατό (50%) επί της ετήσιας συνδρομής.
- Το ποσό υπέρ Τ.Α.Π.Ε.Τ. (5% επί του ποσού συνδρομής), καταβάλλεται ολόκληρο (Κ.Α.Ε. 3512) και υπολογίζεται πριν την έκπτωση.
- Στην Ταχυδρομική συνδρομή του τεύχους Α.Σ.Ε.Π. δεν γίνεται έκπτωση.

Πληροφορίες για δημοσιεύματα που καταχωρίζονται στα Φ.Ε.Κ. στο τηλ.: 210 5279000.

Φωτοαντίγραφα παλαιών Φ.Ε.Κ.: τηλ.: 210 8220885.

Τα φύλλα όλων των τευχών της Εφημερίδας της Κυβερνήσεως διατίθενται δωρεάν σε ηλεκτρονική μορφή από την ιστοσελίδα του Εθνικού Τυπογραφείου ([www.et.gr](http://www.et.gr))

Ηλεκτρονική Διεύθυνση: <http://www.et.gr> - e-mail: [webmaster.et@et.gr](mailto:webmaster.et@et.gr)

**ΟΙ ΥΠΗΡΕΣΙΕΣ ΕΞΥΠΗΡΕΤΗΣΗΣ ΠΟΛΙΤΩΝ ΛΕΙΤΟΥΡΓΟΥΝ ΚΑΘΗΜΕΡΙΝΑ ΑΠΟ 08:00 ΜΕΧΡΙ 13:30**



\* 0 4 0 0 5 7 9 1 1 1 0 1 2 0 0 1 2 \*

**ΑΠΟ ΤΟ ΕΘΝΙΚΟ ΤΥΠΟΓΡΑΦΕΙΟ**

ΚΑΠΟΔΙΣΤΡΙΟΥ 34 \* ΑΘΗΝΑ 104 32 \* ΤΗΛ. 210 52 79 000 \* FAX 210 52 21 004