



ΕΦΗΜΕΡΙΣ ΤΗΣ ΚΥΒΕΡΝΗΣΕΩΣ

ΤΗΣ ΕΛΛΗΝΙΚΗΣ ΔΗΜΟΚΡΑΤΙΑΣ

ΤΕΥΧΟΣ ΑΝΑΓΚΑΣΤΙΚΩΝ ΑΠΑΛΛΟΤΡΙΩΣΕΩΝ ΚΑΙ ΠΟΛΕΟΔΟΜΙΚΩΝ ΘΕΜΑΤΩΝ

Αρ. Φύλλου 439

5 Δεκεμβρίου 2013

ΠΕΡΙΕΧΟΜΕΝΑ

ΔΙΑΤΑΓΜΑΤΑ

Τροποποίηση του από 25-8-1993 π.δ/τος «Έγκριση πολεοδομικής μελέτης της πολεοδομικής ενότητας 4 (Άγιος Παντελεήμων) και τμημάτων των πολεοδομικών ενότητων 3α και 3β (Παραλία Προαστείου) και 5 (Κέντρο αρκτικού τομέα από Έλος Αγυιάς) του δήμου Πατρέων (Ν. Αχαΐας)» (Δ' 1181)..... 1

ΑΠΟΦΑΣΕΙΣ

Χαρακτηρισμός ως μνημείων δύο κτηρίων του Γερμανικού Ναυτικού Παρατηρητηρίου που βρίσκεται πλησίον του οικισμού Βελανίδια Βοιών του Δήμου Μονεμβασίας, Περιφερειακής Ενότητας Λακωνίας, Περιφέρειας Πελοποννήσου, ιδιοκτησίας Δήμου Μονεμβασίας, 2

ΔΙΑΤΑΓΜΑΤΑ

(1)
Τροποποίηση του από 25-8-1993 π.δ/τος «Έγκριση πολεοδομικής μελέτης της πολεοδομικής ενότητας 4 (Άγιος Παντελεήμων) και τμημάτων των πολεοδομικών ενότητων 3α και 3β (Παραλία Προαστείου) και 5 (Κέντρο αρκτικού τομέα από Έλος Αγυιάς) του δήμου Πατρέων (Ν. Αχαΐας)» (Δ' 1181).

Ο ΠΡΟΕΔΡΟΣ ΤΗΣ ΕΛΛΗΝΙΚΗΣ ΔΗΜΟΚΡΑΤΙΑΣ

Έχοντας υπόψη:

1. Τις διατάξεις των άρθρων 43 (παρ. 1, 4, και 5), 44 (παρ. 1, 2 και 4), 154, 160 (παρ. 1 και 2) και 161 του Κώδικα Βασικής Πολεοδομικής Νομοθεσίας (Κ.Β.Π.Ν.) που κυρώθηκε με το άρθρο μόνο του από 14-7-1999 π.δ/τος (Δ' 580), καθώς και τις διατάξεις των άρθρων 7, 11, 12, 13, 14, 15 και 19 του Ν. 4067/2012 «Νέος Οικοδομικός Κανονισμός» (Α' 79).

2. Τις διατάξεις του άρθρου, 90 του Κώδικα Νομοθεσίας για την Κυβέρνηση και τα Κυβερνητικά Όργανα που κυρώθηκε με το άρθρο πρώτο του π.δ/τος 63/2005 (Α' 98).

3. Τις διατάξεις των άρθρων 1, 2, 283 και 286 του Ν. 3852/2010 «Νέα Αρχιτεκτονική της Αυτοδιοίκησης και της Αποκεντρωμένης Διοίκησης - Πρόγραμμα Καλλικράτης» (Α' 87) και του άρθρου 1ου της υπ' αριθμ. 45892/11.8.2010 απόφασης του Υπουργού Εσωτερικών, Αποκέντρωσης και Ηλεκτρονικής Διακυβέρνησης «Πρωτοβάθμιοι και Δευτεροβάθμιοι Οργανισμοί Τοπικής Αυτοδιοίκησης της Χώρας κ.λπ.» (Β' 1292/2010, διόρθωση σφάλματος Β' 1623/2010).

4. Την υπ' αριθμ. Υ46/6-7-2012 απόφαση του Πρωθυπουργού «Καθορισμός αρμοδιοτήτων του Αναπληρωτή Υπουργού Περιβάλλοντος, Ενέργειας και Κλιματικής Αλλαγής Σταύρου Καλαφάτη» (Β' 2101), όπως τροποποιήθηκε με τις υπ' αριθμ. Υ157/9-8-2012 (Β' 2312) και Υ331/11-7-2013 (Β' 1717) όμοιες αποφάσεις και ισχύει.

5. Την υπ' αριθμ. 59433/2550/28-8-1986 απόφαση του Υπουργού Περιβάλλοντος, Χωροταξίας και Δημοσίων Έργων «Έγκριση Γενικού Πολεοδομικού Σχεδίου (Γ.Π.Σ.) Πατρών (δήμου Πατρέων), Αγίου Γεωργίου Ρίου (κοινότητα Αγίου Γεωργίου), Παραλίας (κοινότητα Παραλίας), Δεμενίκων (κοινότητα Σαραβαλίων) Ν. Αχαΐας» (Δ' 1061), όπως τροποποιήθηκε με τις υπ' αριθμ. 23146/5040/20-8-1998 (Δ' 711) και 33704/9-8-2005 (Δ' 922) αποφάσεις του Υπουργού και του Υφυπουργού Περιβάλλοντος, Χωροταξίας και Δημοσίων Έργων αντίστοιχα.

6. Την υπ' αριθμ. 75126/4244/21-6-1993 απόφαση του Υφυπουργού Περιβάλλοντος, Χωροταξίας και Δημοσίων Έργων «Χαρακτηρισμός ως πυκνοδομημένων τμημάτων των πολεοδομικών ενότητων 4 (Άγιος Παντελεήμων) και των πολεοδομικών ενότητων 3α και 3β (Παραλία Προαστείου) και 5 (Κέντρο αρκτικού τομέα από Έλος Αγυιάς) του δήμου Πατρέων (Ν. Αχαΐας), όπως τροποποιήθηκε με την 7493/6-2-2012 απόφαση του Αναπληρωτή Υπουργού Περιβάλλοντος, Ενέργειας και Κλιματικής Αλλαγής.

7. Τις υπ' αριθμ. 980/2006 και 101/2009 γνωμοδοτήσεις του δημοτικού συμβουλίου του δήμου Πατρέων.

8. Τις υπ' αριθμ. 31/2008, 92/2010, 144/2010 και 142/2011 γνωμοδοτήσεις του Κεντρικού Συμβουλίου Χωροταξίας Οικισμού και Περιβάλλοντος.

9. Το γεγονός ότι από τις κανονιστικές διατάξεις του παρόντος διατάγματος δεν προκαλείται δαπάνη σε βάρος του κρατικού προϋπολογισμού και του προϋπολογισμού του οικείου ΟΤΑ.

10. Την υπ' αριθμ. 294/2013 γνωμοδότηση του Συμβουλίου της Επικρατείας με πρόταση του Αναπληρω-

τή Υπουργού Περιβάλλοντος, Ενέργειας και Κλιματικής Αλλαγής, αποφασίζουμε:

Άρθρο 1

Το άρθρο 1 του από 25-8-1993 π.δ/τος «Έγκριση πολεοδομικής μελέτης της πολεοδομικής ενότητας 4 (Άγιος Παντελεήμων) και τμημάτων των πολεοδομικών ενότητων 3α και 3β (Παραλία Προαστείου) και 5 (Κέντρο αρκτικού τομέα από Έλος Αγυιάς) του δήμου Πατρέων (Ν. Αχαΐας)» (Δ' 1181) αντικαθίσταται ως εξής:

«Εγκρίνεται το πολεοδομικό σχέδιο της πολεοδομικής ενότητας 4 (Άγιος Παντελεήμων) και τμημάτων των πολεοδομικών ενότητων 3α και 3β (Παραλία Προαστείου) και 5 (Κέντρο αρκτικού τομέα από Έλος Αγυιάς) του δήμου Πατρέων (Ν. Αχαΐας), ως εξής:

I. Των τμημάτων των πολεοδομικών ενότητων 4, 3α, 3β και 5 που είναι οικισμοί προϋφιστάμενοι του έτους 1923 και έχουν χαρακτηριστεί ως πυκνοδομημένα με την υπ' αριθμ. 75126/4244/1993 απόφαση του Υφυπουργού Περιβάλλοντος, Χωροταξίας και Δημοσίων Έργων, όπως τροποποιήθηκε με την υπ' αριθμ. 7493/6-2-2012 απόφαση του Αναπληρωτή Υπουργού Περιβάλλοντος, Ενέργειας και Κλιματικής Αλλαγής σύμφωνα με τις διατάξεις των άρθρων 1 και 2 του π.δ/τος της 17-7-1923.

II. Των τμημάτων των πολεοδομικών ενότητων 4, 3α, 3β και 5 εκτός σχεδίου και εκτός ορίων οικισμού προ του έτους 1923 αραιοδομημένων και αδομήτων με τις διατάξεις του Ν. 1337/1983.

III. Καθορίζονται οικοδομήσιμοι χώροι, οδοί πεζόδρομοι - ποδηλατοδρόμοι, κοινόχρηστοι χώροι, χώροι βρεφονηπιακού σταθμού, δημοτικού - νηπιαγωγείου, πλατείας, στάθμευσης αυτοκινήτων, χώρου γυμνασίου - λυκείου, εκκλησίας, όπως οι ρυθμίσεις αυτές φαίνονται στα σχετικά δώδεκα (12) χρωματισμένα πρωτότυπα διαγράμματα σε κλίμακα 1:1000 που θεωρήθηκαν από τον Προϊστάμενο της Διεύθυνσης Τοπογραφικών Εφαρμογών με την 59290/2013 πράξη του και που αντίτυπά τους σε φωτοσμίκρυνση δημοσιεύονται με το παρόν διάταγμα.»

Άρθρο 2

Η ισχύς του παρόντος διατάγματος αρχίζει από τη δημοσίευσή του στην Εφημερίδα της Κυβερνήσεως.

Στον Υπουργό Περιβάλλοντος, Ενέργειας και Κλιματικής Αλλαγής αναθέτουμε τη δημοσίευση και εκτέλεση του παρόντος διατάγματος.

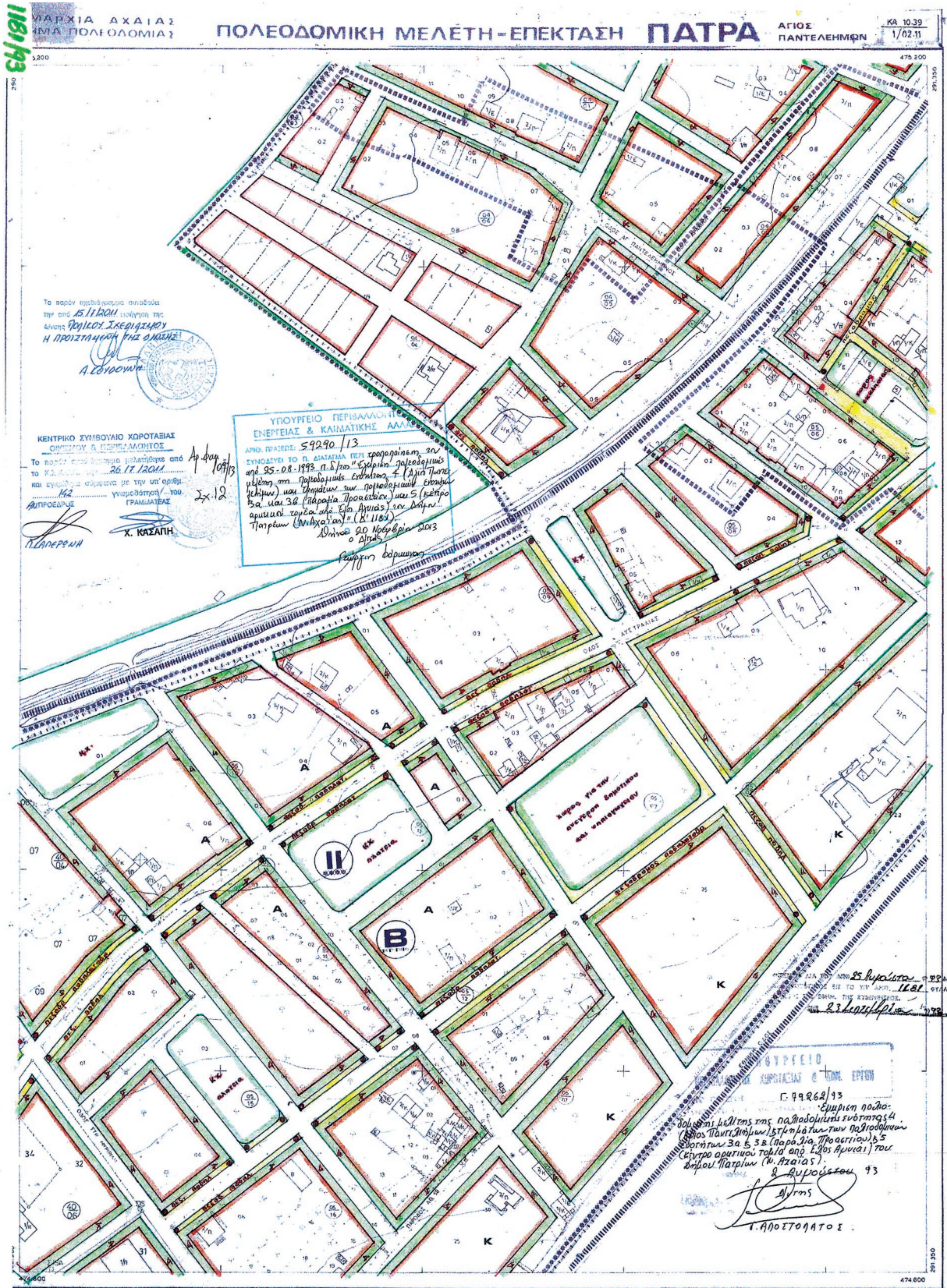
Αθήνα, 26 Νοεμβρίου 2013

Ο ΠΡΟΕΔΡΟΣ ΤΗΣ ΔΗΜΟΚΡΑΤΙΑΣ

ΚΑΡΟΛΟΣ ΓΡ. ΠΑΠΟΥΛΙΑΣ

Ο ΑΝΑΠΛΗΡΩΤΗΣ ΥΠΟΥΡΓΟΣ ΠΕΡΙΒΑΛΛΟΝΤΟΣ,
ΕΝΕΡΓΕΙΑΣ ΚΑΙ ΚΛΙΜΑΤΙΚΗΣ ΑΛΛΑΓΗΣ

ΣΤΑΥΡΟΣ ΚΑΛΑΦΑΤΗΣ



ΜΑΡΧΙΑ ΑΧΑΪΑΣ
ΓΙΑ ΠΟΛΕΟΔΟΜΙΑ

ΠΟΛΕΟΔΟΜΙΚΗ ΜΕΛΕΤΗ-ΕΠΕΚΤΑΣΗ **ΠΑΤΡΑ**

ΑΓΙΟΣ ΠΑΝΤΕΛΗΜΩΝ
ΚΑ 10-39
1/02-11

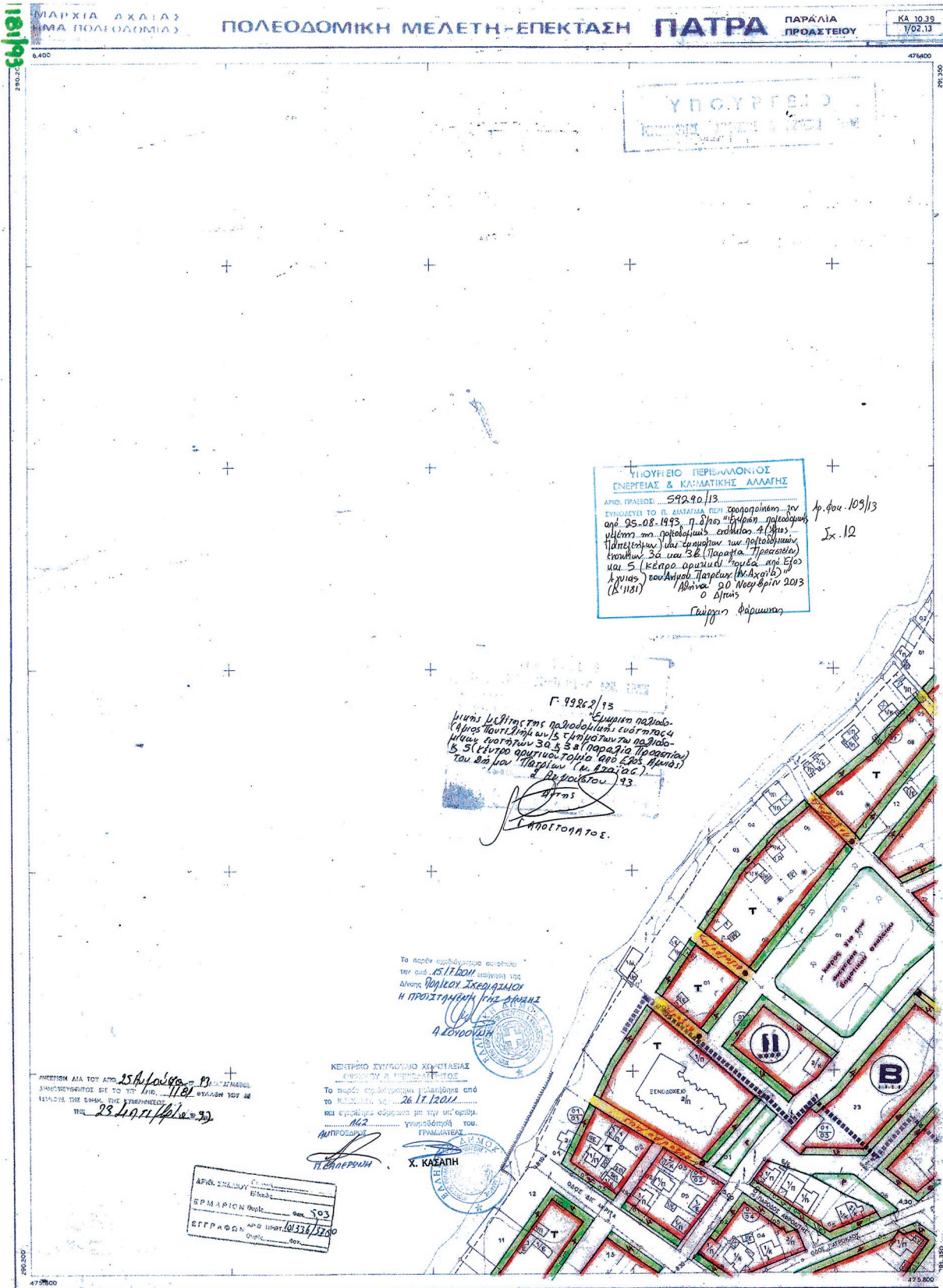
Το παρόν πολεοδομικό σχέδιο είναι έργο της **ΕΠΙΤΡΟΠΗΣ ΠΟΛΕΟΔΟΜΙΑΣ ΚΑΙ ΠΡΟΣΤΑΣΙΑΣ ΤΗΣ ΟΜΑΔΗΣ**
Α. ΓΕΩΡΓΙΑΝΝΙΔΗΣ

ΚΕΝΤΡΙΚΟ ΣΥΜΒΟΥΛΙΟ ΚΟΡΥΘΑΙΑΣ ΣΥΝΤΑΞΗΣ & ΠΕΡΙΦΑΛΟΓΗΣ
Το παρόν πολεοδομικό σχέδιο ελήφθη από το Κ.Σ. σύμφωνα με το άρθρο 26.17.12Α.μ. και εγκρίθηκε σύμφωνα με την υπ' αριθμ. 162/1993 απόφαση του ΥΠΟΥΡΓΕΙΟΥ ΤΟΥ ΓΡΑΜΜΑΤΕΙΟΥ
Χ. ΚΑΖΑΠΗ

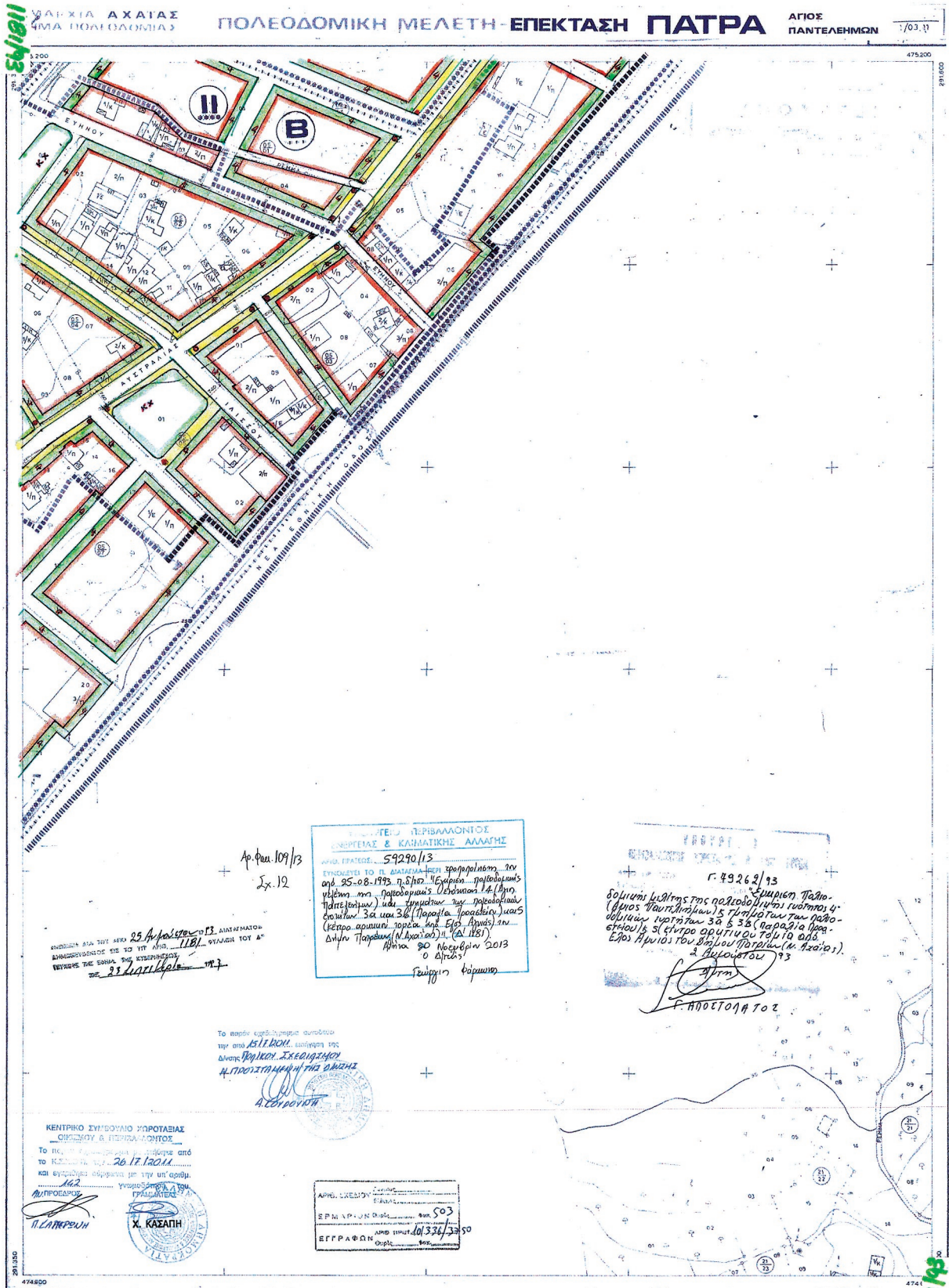
ΥΠΟΥΡΓΕΙΟ ΠΕΡΙΒΑΛΛΟΝΤΟΣ, ΕΝΕΡΓΕΙΑΣ & ΚΛΙΜΑΤΙΚΗΣ ΔΙΑΣΤΑΣΗΣ
ΑΡΧ. ΠΡΑΞΕΩΣ 59290/13
ΕΝΩΣΙΣ ΤΟ Π. ΔΙΑΤΑΞΑΙ ΠΕΡΙ ΣΥΝΤΑΞΗΣ ΚΑΙ ΕΚΔΟΣΗΣ ΤΩΝ Π. ΔΙΑΤΑΞΕΩΝ ΑΡΧ. ΠΡΑΞΕΩΣ 95-08-1993 Π. Δ. ΠΡΟΤ. 2 (Διοίκηση Πόλεως) και ΠΡΟΒΛΕΨΕΙΣ ΣΥΝΤΑΞΗΣ 2 (Διοίκηση Πόλεως) και ΠΡΟΒΛΕΨΕΙΣ ΣΥΝΤΑΞΗΣ 5 (Σύστημα Αρμολογίας) της ΕΠ. Αρμολογίας, υπ' αριθμ. 5/1184/Π. Δ. ΠΡΟΤ. 2 (Δ. 1184) Π. Δ. ΠΡΟΤ. 2 (Δ. 1184) 20 Νοεμβρίου 2013

ΥΠΟΥΡΓΕΙΟ ΚΥΒΕΡΝΗΣΕΩΣ & ΤΟΠΙΚΗΣ ΕΡΓΑΣΙΑΣ
Γ. 99862/93
Έγκριση πολεοδομικού σχεδίου της παλιόδομίας επέκτασης (Παλιό Πατρίων) στην περιοχή των Παλιόδομων (Παλιό Πατρίων 3α, 5, 3β (Παράλια Προαίτια), 3, 5) (Σύστημα Αρμολογίας) της ΕΠ. Αρμολογίας, υπ' αριθμ. 8/93/1993 93
Ι. ΑΠΟΣΤΟΛΑΤΟΣ

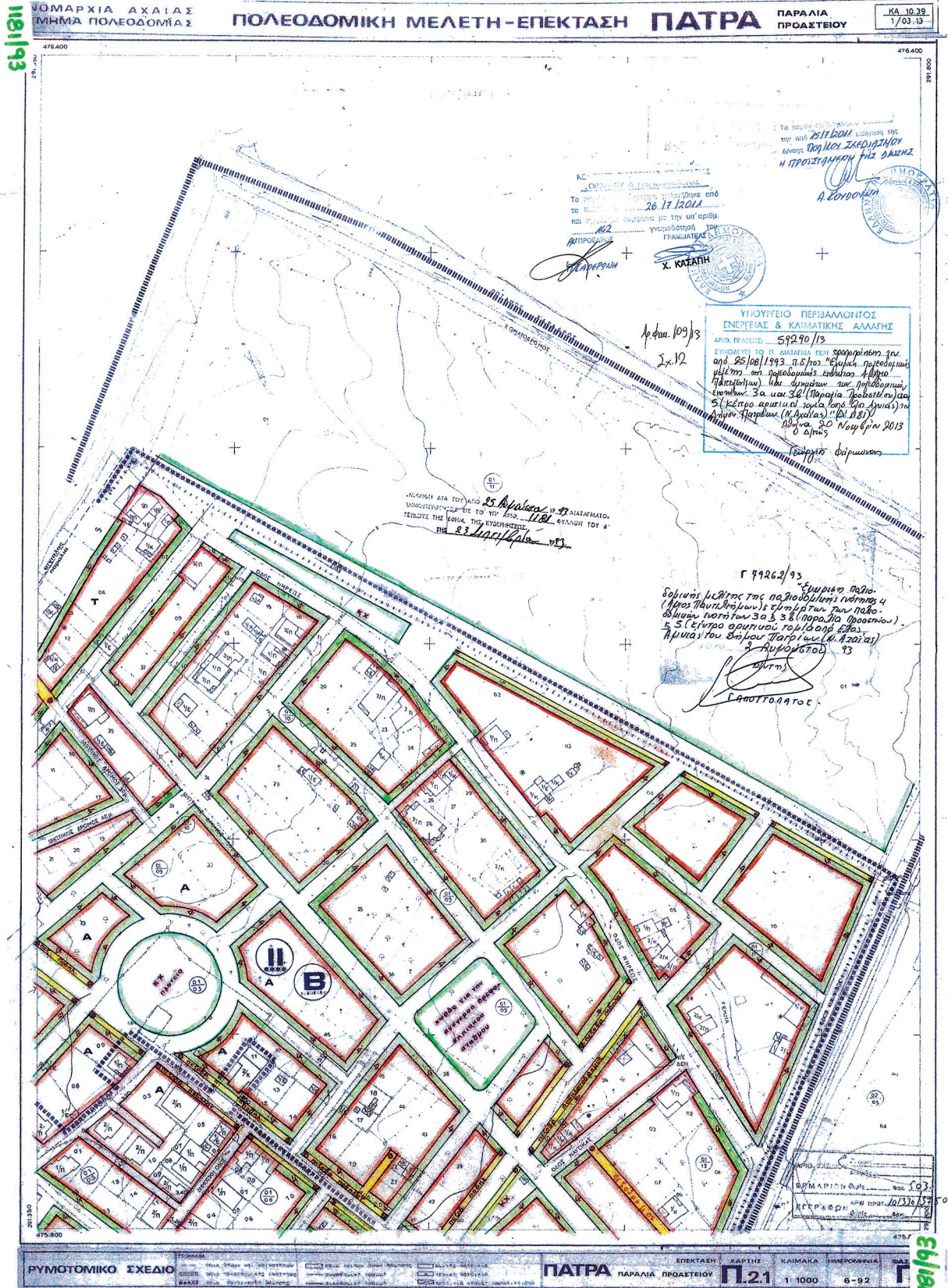
ΕΘΝΙΚΟ ΤΥΠΟΓΡΑΦΕΙΟ
Για τεχνικούς λόγους στο σχεδιάγραμμα, έγινε σμίκρυνση, κατά ποσοστό **34%**



ΕΘΝΙΚΟ ΤΥΠΟΓΡΑΦΕΙΟ
Για τεχνικούς λόγους στο σχεδιάγραμμα,
έγινε σμίκρυνση, κατά ποσοστό **34%**

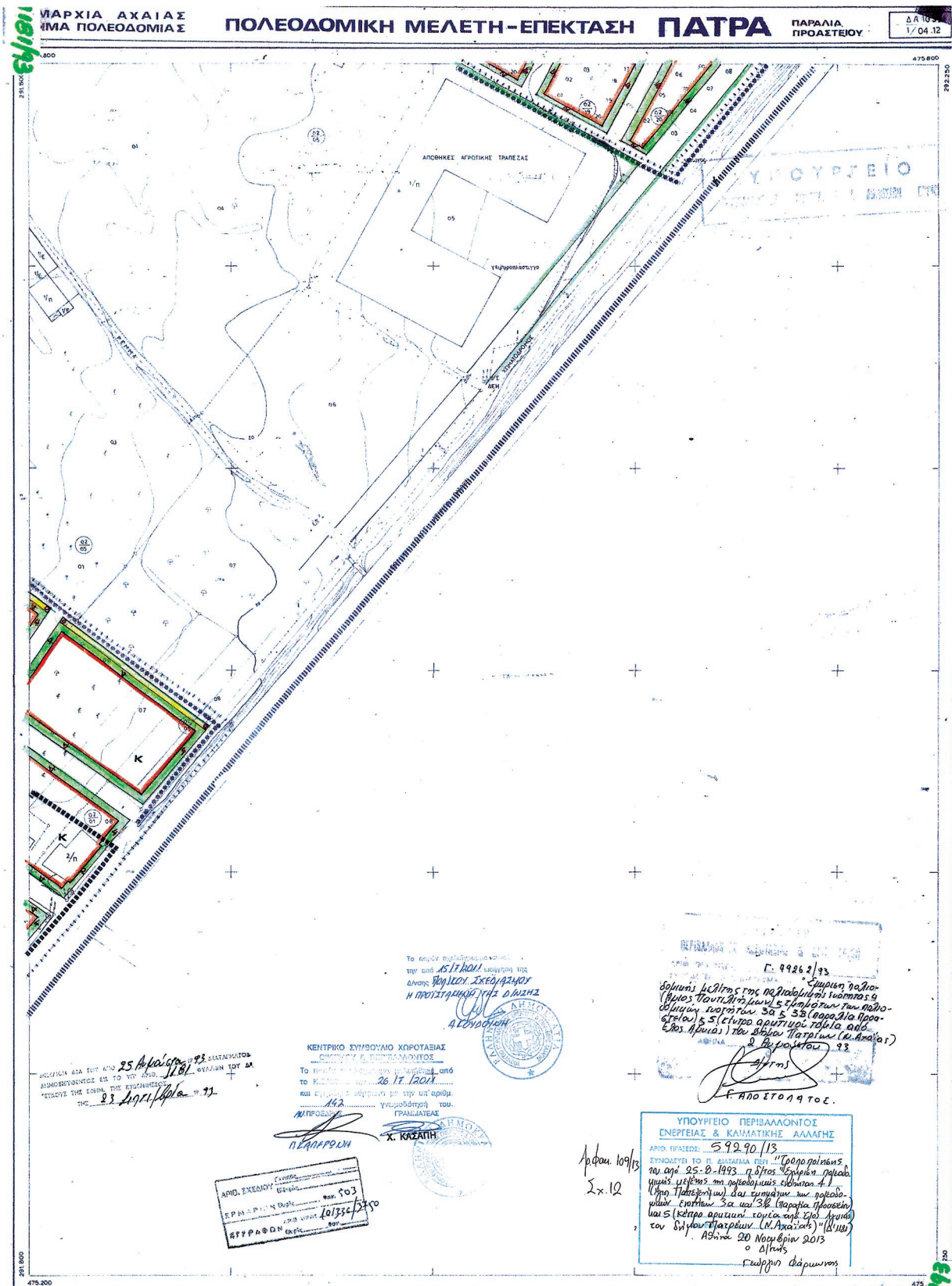


ΕΘΝΙΚΟ ΤΥΠΟΓΡΑΦΕΙΟ
 Για τεχνικούς λόγους στο σχεδιάγραμμα,
 έγινε σμίκρυνση, κατά ποσοστό **34%**



ΕΘΝΙΚΟ ΤΥΠΟΓΡΑΦΕΙΟ

Για τεχνικούς λόγους στο σχεδιάγραμμα, έγινε σμίκρυνση, κατά ποσοστό **33%**



ΜΑΡΧΙΑ ΔΧΑΙΑΣ
ΠΡΩΤΗ ΠΟΛΕΟΔΟΜΙΑΣ

ΠΟΛΕΟΔΟΜΙΚΗ ΜΕΛΕΤΗ-ΕΠΕΚΤΑΣΗ **ΠΑΤΡΑ**

ΠΑΡΑΛΙΑ ΠΡΟΑΣΤΕΙΟΥ
Α.Α. 1034
1/04.12



Το παρόν σχέδιο εκπονήθηκε
την 15/12/2011 σύμφωνα με
την απόφαση της
Ανώτερης Αρχής Σχεδιασμού
ή Προστασίας της Ομορφιάς
Α. Κουρδογιάννη

ΚΕΝΤΡΙΚΟ ΣΥΜΒΟΥΛΙΟ ΧΩΡΟΤΑΞΙΑΣ
ΕΠΙΧΕΙΡΗΣΗΣ & ΕΠΕΞΕΛΙΞΗΣ
Το παρόν σχέδιο εκπονήθηκε από
το Κ.Σ.Χ.Ε.Ε. με απόφαση της 26.17.12011
και εγκρίθηκε σύμφωνα με την υπ' αριθμό
142/2011 απόφαση του
Υπουργού Περιβάλλοντος
Γραμματέας
Π. ΣΑΡΑΝΤΩΝΗ
Χ. ΚΑΖΑΠΗ

Ε. 9926/13
Συμπλήρωση σχεδίου
Πλάτος Προαστιακού Σιδηροδρόμου
ΣΑ 5 33 (παράρτημα
ΣΑ 5 (Σύστημα οδικών, ποταμικών
και αεροπορικών μεταφορών)
Αθήνα 20 Νοεμβρίου 2013
Γ. ΑΠΟΣΤΟΛΑΤΟΣ

ΥΠΟΥΡΓΕΙΟ ΠΕΡΙΒΑΛΛΟΝΤΟΣ
ΕΝΕΡΓΕΙΑΣ & ΚΛΙΜΑΤΙΚΗΣ ΑΛΛΑΓΗΣ
ΑΠΟΦΑΣΙΣ: 59290/13
ΣΧΕΔΙΑΣΜΟΣ ΕΠΕΚΤΑΣΗΣ ΤΗΣ
ΠΑΡΑΛΙΑΣ ΠΡΟΑΣΤΕΙΟΥ ΤΗΣ ΠΑΤΡΑΣ
ΣΤΟ ΠΛΑΤΟΣ ΤΗΣ ΟΔΟΥ ΣΑ 5 33
(Παράρτημα ΣΑ 5 (Σύστημα οδικών,
ποταμικών και αεροπορικών μεταφορών))
και Σ (Κέντρο αρχαιολογικών, ιστορικών,
επιστημονικών, πολιτιστικών, αρχαιολογικών
και ιστορικών μνημείων)
Αθήνα 20 Νοεμβρίου 2013
Γεώργιος Δαρμάνος

25 Απριλίου 2013
23 Απριλίου 2013
23 Απριλίου 2013

ΑΡΧ. ΣΧΕΔΙΟΥ
Σ. ΠΑΝΑΓΙΩΤΑΚΗΣ
ΑΡΧ. ΣΧΕΔΙΟΥ
ΑΡΧ. ΣΧΕΔΙΟΥ
ΑΡΧ. ΣΧΕΔΙΟΥ

10/11/13
ΣΧ 12

ΡΥΘΟΤΟΜΙΚΟ ΣΧΕΔΙΟ

ΠΑΤΡΑ ΕΠΕΚΤΑΣΗ ΧΑΡ 1112 ΚΑΙΜΑΚΑ ΕΜΕΙΣΜΕΝΙΚΗ Π.21 1 1000 6-92

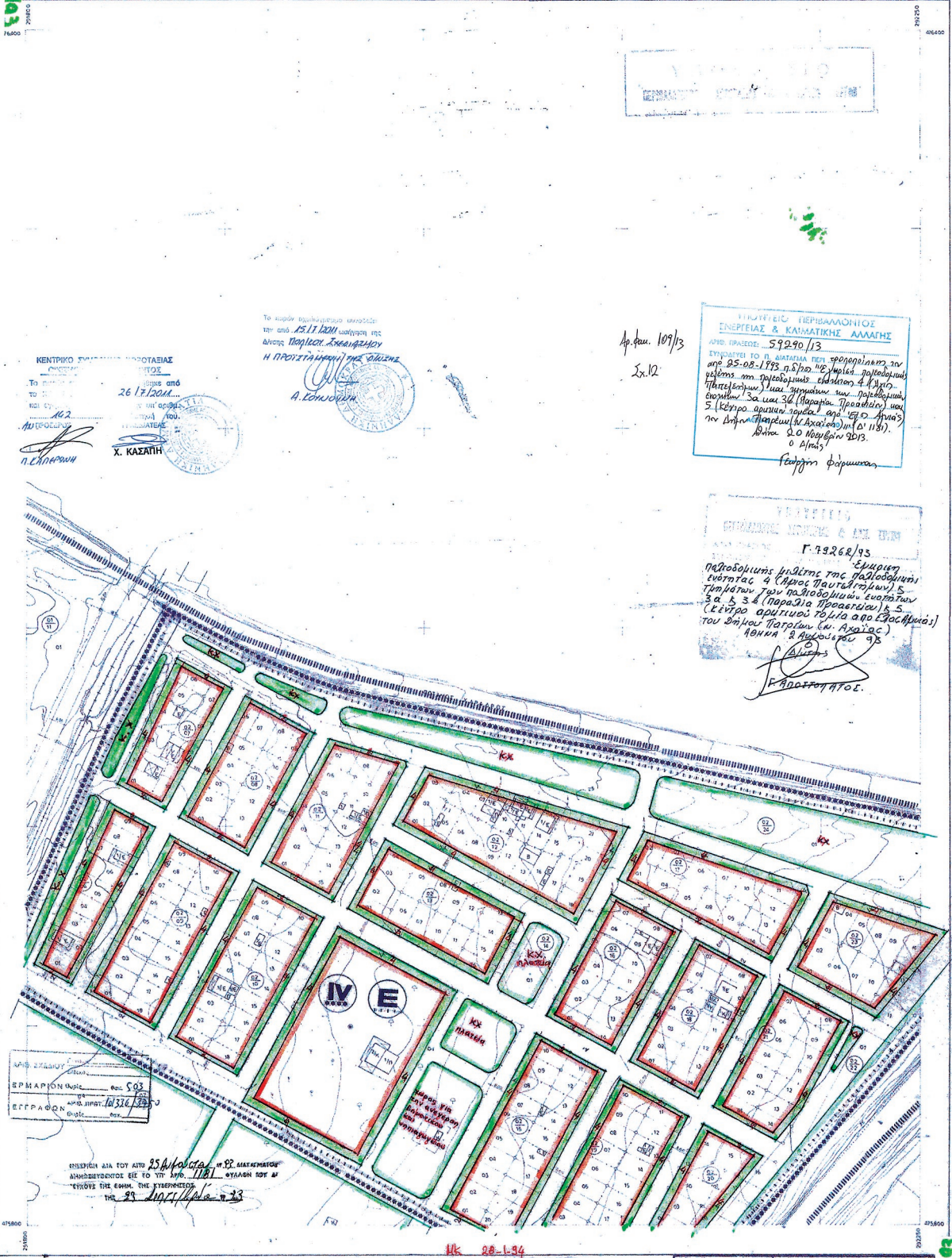
ΕΘΝΙΚΟ ΤΥΠΟΓΡΑΦΕΙΟ
Για τεχνικούς λόγους στο σχεδιάγραμμα,
έγινε σμίκρυνση, κατά ποσοστό **34%**

ΔΗΜΟΤΕΛΕΙΑ ΔΑΧΙΑΣ
ΥΠΗΡΕΣΙΑ ΠΟΛΕΟΔΟΜΙΑΣ

ΠΟΛΕΟΔΟΜΙΚΗ ΜΕΛΕΤΗ-ΕΠΕΚΤΑΣΗ ΠΑΤΡΑ

ΠΑΡΑΛΙΑ ΠΡΟΣΑΞΕΙΟΥ

ΚΑ 10.39
1/04.13



ΚΕΝΤΡΙΚΟ ΣΥΜΒΟΥΛΙΟ ΠΟΛΕΟΔΟΜΙΑΣ
Το παρόν σχέδιο υποβάλλεται
στις 26/12/2011 σύμφωνα με
το άρθρο 142 του Ν. 3862/2010
και σύμφωνα με το άρθρο 142
του Ν. 3862/2010.
ΑΥΤΟΡΕΥΣΗ
Χ. ΚΑΣΑΠΗ

Το παρόν πολεοδομικό σχέδιο
έχει από 25.11.2011 υιοθετηθεί από
την Κοινότητα Πατρίδας Σχεδιαστικού
ή ΠΡΟΤΥΠΗΜΕΝΟ ΤΗΣ ΟΙΚΟΝΗΣ
Α. ΕΠΙΣΤΡΟΦΗ

Αρ. Φω. 109/13
Σχ. 12

ΥΠΟΥΡΓΕΙΟ ΠΕΡΙΒΑΛΛΟΝΤΟΣ
ΕΝΕΡΓΕΙΑΣ & ΚΑΙΜΑΤΙΚΗΣ ΑΛΛΑΓΗΣ
ΑΦΙΣΤΕΥΣΗ 59290/13
ΣΥΜΦΩΝΑ ΜΕ ΤΗ ΔΙΑΤΑΞΗ ΠΕΡ 59290/13
ΑΡΧ. 25-08-1975 Π. 8/800 12 άρθρο 4 (1) (2) (3)
Παρεχόμενη για διαγραφή των πολεοδομικών
ενοτήτων 3α και 3β (Παράλια Προαξείας) και
5 (Κέντρο αρχαιολογίας από 1970 Αρχαία)
των δήμων Πατρίδας (π. Αρχαία) (01181)
Αριθμ. 2.0 Νοεμβρίου 2013.
ο Αρμής
Γεώργιος Φορμικιώτης

ΥΠΟΥΡΓΕΙΟ ΠΕΡΙΒΑΛΛΟΝΤΟΣ
ΕΝΕΡΓΕΙΑΣ & ΚΑΙΜΑΤΙΚΗΣ ΑΛΛΑΓΗΣ
ΑΦΙΣΤΕΥΣΗ 79262/13
Επιμελητή
Παρεχόμενη μελέτη της πολεοδομικής
ενοτήτας 4 (Άρμος Πατρίδας) 5
Τμήματα των πολεοδομικών ενοτήτων
3α & 3β (Παράλια Προαξείας) 5
(Κέντρο αρχαιολογίας από 1970 Αρχαία)
του δήμου Πατρίδας (π. Αρχαία)
Αριθμ. 2.0 Νοεμβρίου 13
ο Αρμής
Γεώργιος Φορμικιώτης

ΕΡΜΑΡΙΟΝ Αριθμ. 503
ΕΓΓΡΑΦΟΝ Αριθμ. 336/2013

ΕΠΙΣΤΡΟΦΗ ΔΙΑ ΤΟΥ ΑΥΤΟ 25/11/2011 με 22.11.2011
ΑΝΑΦΕΡΟΜΕΝΟΣ ΕΙΣ ΤΟ ΥΠ. ΑΥΤΟ 1181
ΕΤΕΡΩΣ ΤΗΣ ΕΦΗΜ. ΤΗΣ ΕΠΙΣΤΡΟΦΗΣ
ΤΗΣ 23/11/2011 με 23

ΚΚ 28-1-94

ΕΘΝΙΚΟ ΤΥΠΟΓΡΑΦΕΙΟ
Για τεχνικούς λόγους στο σχεδιάγραμμα,
έγινε σμίκρυνση, κατά ποσοστό 33%

ΑΠΟΦΑΣΕΙΣ

Αριθμ. ΥΠ.ΠΟ.Α./Γ.ΔΑΜΤΕ/ΔΝΣΑΚ/118803/17269/1111 (2)
Χαρακτηρισμός ως μνημείων δύο κτηρίων του Γερμανικού Ναυτικού Παρατηρητηρίου που βρίσκεται πλησίον του οικισμού Βελανίδια Βοιών του Δήμου Μονεμβασίας, Περιφερειακής Ενότητας Λακωνίας, Περιφέρειας Πελοποννήσου, ιδιοκτησίας Δήμου Μονεμβασίας.

**Ο ΥΠΟΥΡΓΟΣ
ΠΟΛΙΤΙΣΜΟΥ ΚΑΙ ΑΘΛΗΤΙΣΜΟΥ**

Έχοντας υπόψη:

1. Τις διατάξεις

α) Του άρθρου 90 του Π.Δ. 63/2005 (Φ.Ε.Κ. 98/Α'/22-04-2005) «Κωδικοποίηση της Νομοθεσίας για την Κυβέρνηση και τα Κυβερνητικά Όργανα» καθώς και ότι από την εφαρμογή των κανονιστικών αυτών διατάξεων δεν προκαλείται δαπάνη σε βάρος του Κρατικού προϋπολογισμού.

β) Του άρθρου 2 του Π.Δ. 118/2013 (Φ.Ε.Κ. 152/Α'/25-6-2013) «Τροποποίηση του Π.Δ. 85/2012 (Α' 141) -Ίδρυση Υπουργείου Υποδομών, Μεταφορών και Δικτύων και Υπουργείου Πολιτισμού και Αθλητισμού ...».

γ) Του Π.Δ. 119/2013 (Φ.Ε.Κ. 153/Α'/25-6-2013) «Διορισμός Αντιπροέδρου της Κυβέρνησης Υπουργών, Αναπληρωτών Υπουργών και Υφυπουργών».

δ) Του Ν. 3028/02 (Φ.Ε.Κ. 153/Α'/28-6-2002) «Για την προστασία των Αρχαιοτήτων και εν γένει της Πολιτιστικής Κληρονομιάς» και ιδιαιτέρως του άρθρου 6 παρ. 1γ του Νόμου αυτού.

ε) Του Ν. 2039/92 (Φ.Ε.Κ. 61/Α'/13-4-92) «Περί Κύρωσης της Σύμβασης για την προστασία της Αρχιτεκτονικής Κληρονομιάς της Ευρώπης».

στ) του Π.Δ. 191/2003 (Φ.Ε.Κ. 146/Α'/13-6-2003) «Περί Οργανισμού του Υπουργείου Πολιτισμού».

2. Την υπ' αριθμ ΥΠΠΟ/ΔΟΕΠΥ/ΤΠΟΝΥΣ/15/3696/ 20-1-2004 υπουργική απόφαση «Μεταβίβαση αρμοδιοτήτων του Υπουργού Πολιτισμού στις Περιφερειακές...» (Φ.Ε.Κ.

70/Β'/20-1-2004) καθώς και την υπ' αριθμ. ΥΠΠΟ/ΔΟΕΠΥ/ΤΠΟΝΥΣ/14/3698/20-1-2004 υπουργική απόφαση «Οργάνωση και λειτουργία των Συμβουλίων του Ν. 3028/2002» (Φ.Ε.Κ. 70/Β'/20-1-2004)

3. Την από 18/6/2013 εισήγηση της Διεύθυνσης Νεώτερης και Σύγχρονης Αρχιτεκτονικής Κληρονομιάς, και τα λοιπά στοιχεία του φακέλου.

4. Την κατά πλειοψηφία γνωμοδότηση Κεντρικού Συμβουλίου Νεωτέρων Μνημείων με αριθμό πρακτικού 16/20-6-2013 (αρ. θέματος 3), αποφασίζουμε:

Χαρακτηρίζουμε ως μνημεία, σύμφωνα με το άρθρο 6 παρ. 1γ του Ν. 3028/2002, τα δύο κτήρια Α και Β, όπως αυτά σημειώνονται στο συνημμένο τοπογραφικό σκαρίφημα, του συγκροτήματος του Γερμανικού Ναυτικού Παρατηρητηρίου που βρίσκεται πλησίον του οικισμού Βελανίδια του Δήμου Μονεμβασίας, Περιφερειακής Ενότητας Λακωνίας, Περιφέρειας Πελοποννήσου, ιδιοκτησίας Δήμου Μονεμβασίας, διότι αποτελούν αξιόλογες αρχιτεκτονικά κατασκευές με ειδική χρήση, που ανεγέρθηκαν το 1942 από τους Γερμανούς, προκειμένου να χρησιμοποιηθούν ως ναυτικό παρατηρητήριο.

Τα δύο κτήρια του Παρατηρητηρίου, λόγω της θέσης τους, αποτελούν σημείο αναφοράς για τους κατοίκους της περιοχής και είναι αναπόσπαστα συνδεδεμένα με την ιστορική μνήμη των κατοίκων την περίοδο της Γερμανικής κατοχής.

Παράλληλα, το συγκρότημα του Γερμανικού Ναυτικού Παρατηρητηρίου αποτελεί μοναδικό για την ευρύτερη περιοχή δείγμα στρατιωτικών έργων που κατασκευάστηκαν από τους Γερμανούς, προκειμένου να καταστεί δυνατός ο έλεγχος της ναυσιπλοΐας στην ευαίσθητη αυτή περιοχή της Μεσογείου κατά το Β' Παγκόσμιο Πόλεμο.


Η απόφαση αυτή να δημοσιευθεί στην Εφημερίδα της Κυβερνήσεως

Αθήνα, 22 Νοεμβρίου 2013

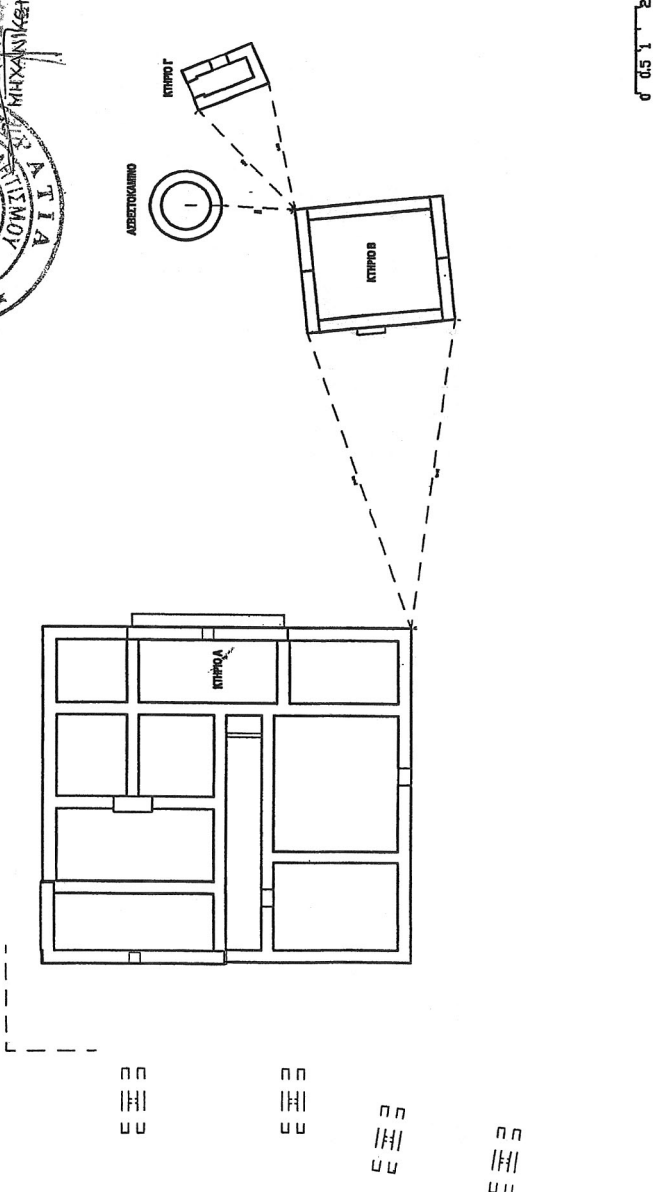
Ο ΥΠΟΥΡΓΟΣ

ΠΑΝΟΣ ΠΑΝΑΓΙΩΤΟΠΟΥΛΟΣ

ΥΠΟΥΡΓΕΙΟ ΠΟΛΙΤΙΣΜΟΥ & ΑΘΛΗΤΙΣΜΟΥ/Δ.Ν.Σ.Α.Κ.
 Το παρόν σχέδιο συνοδεύει την: **Αποφάση**
 418/2013/111/22-11-13
 της Αρχής Αρχιτεκτονικής & Σύγχρονης Αρχιτεκτονικής
 Υπουργείου Πολιτισμού και Αθλητισμού,
 της 11/11/2013.



ΕΘΝΙΚΟ ΤΥΠΟΓΡΑΦΕΙΟ
 Για τεχνικούς λόγους στο σχεδιάγραμμα,
 έγινε σμίκρυνση, κατά ποσοστό **81%**



1) ΚΤΗΡΙΟ Α
 υπόγειο 68,30 τ.μ.
 ισόγειο 256,40 τ.μ.

2) ΚΤΗΡΙΟ Β
 ισόγειο 37,90 τ.μ.

3) ΚΤΗΡΙΟ Γ
 WC 6,80 τ.μ.

4) Αρβαστοκάμινο 2,00 τ.μ.

5) Κατασκευές (4) χωρίς τεκμηριωμένη χρήση (ενδεικτική απεικόνιση) 3,00 τ.μ. έκαστη

Σημείωση:
 Στην ευρύτερη περιοχή (δυτικά του κτηρίου Α) εντοπίζεται ανοικτή δεξαμενή νερού. Στον περιβάλλοντα χώρο, πλήρως του κτηρίου Α εντοπίζονται τουλάχιστον δύο πρόχειρες κατασκευές από ξυροί πιθανόν θέσεις πολυβολείων.

ΣΦΡΑΓΙΔΑ:

ΥΠΟΓΡΑΦΗ:	ΘΕΣΗ: ΒΕΛΑΝΙΔΑ, ΔΗΜΟΣ ΒΟΙΩΝ, ΝΟΜΟΣ ΛΑΚΩΝΙΑΣ	ΜΕΛΕΤΗΤΗΣ: ΣΤΕΦΑΝΟΥ ΙΩΑΝΝΗΣ (τα σχέδια συνοδεύουν την αίτηση για ΔΑΣ/ΑΚ για το χαρακτηρισμό του Ναυτικού Παρατηρητηρίου ως μνημείου σύμφωνα με το άρθρο 6, παρ. 1γ του Ν. 3028/02)	
	ΘΕΜΑ: ΝΑΥΤΙΚΟ ΠΑΡΑΤΗΡΗΤΗΡΙΟ		
	ΤΟΠΟΓΡΑΦΙΚΟ ΣΧΗΜΑΤΙΣΜΑ		ΧΡΟΝΟΣ ΜΕΛΕΤΗΣ:
	1		
	ΚΛΙΜΑΚΑ: 1:200		
		ΥΠΟΥΡΓΕΙΟ ΠΟΛΙΤΙΣΜΟΥ Γ.Δ.Α.Μ.Τ.Σ. ΔΙΕΥΘΥΝΣΗ ΝΕΟΤΕΡΗΣ ΚΑΙ ΣΥΓΧΡΟΝΗΣ ΑΡΧΙΤΕΚΤΟΝΙΚΗΣ ΚΑΙ ΧΡΟΝΟΜΙΑΣ	ΕΡΓΟ: ΑΠΟΤΡΙΨΗ ΝΑΥΤΙΚΟΥ ΠΑΡΑΤΗΡΗΤΗΡΙΟΥ (ΙΤΑΛΟΓΕΡΜΑΝΙΚΟ ΠΑΡΑΤΗΡΗΤΗΡΙΟ)

