



# ΕΦΗΜΕΡΙΣ ΤΗΣ ΚΥΒΕΡΝΗΣΕΩΣ

## ΤΗΣ ΕΛΛΗΝΙΚΗΣ ΔΗΜΟΚΡΑΤΙΑΣ

ΤΕΥΧΟΣ ΑΝΑΓΚΑΣΤΙΚΩΝ ΑΠΑΛΛΟΤΡΙΩΣΕΩΝ ΚΑΙ ΠΟΛΕΟΔΟΜΙΚΩΝ ΘΕΜΑΤΩΝ

Αρ. Φύλλου 253

12 Αυγούστου 2014

### ΠΕΡΙΕΧΟΜΕΝΑ

#### ΔΙΑΤΑΓΜΑΤΑ

- Τροποποίηση του εγκεκριμένου ρυμοτομικού σχεδίου της Τοπικής Κοινότητας Κραθίου της Δημοτικής Ενότητας Ακρατος του Δήμου Αιγιαλείας (ν. Αχαΐας), καθορισμός χώρου Σιδηροδρομικού Σταθμού και καθορισμός ειδικών όρων, περιορισμών και χρήσεων αυτού..... 1
- Αναθεώρηση του εγκεκριμένου ρυμοτομικού σχεδίου της Τοπικής Κοινότητας Παραλίας Πλατάνου της Δημοτικής Ενότητας Ακράτας του Δήμου Αιγιαλείας (ν. Αχαΐας) κατάργηση και επιβολή προκηπίου..... 2

#### ΔΙΑΤΑΓΜΑΤΑ

- (1)  
Τροποποίηση του εγκεκριμένου ρυμοτομικού σχεδίου της Τοπικής Κοινότητας Κραθίου της Δημοτικής Ενότητας Ακρατος του Δήμου Αιγιαλείας (ν. Αχαΐας), καθορισμός χώρου Σιδηροδρομικού Σταθμού και καθορισμός ειδικών όρων, περιορισμών και χρήσεων αυτού.

#### Ο ΠΡΟΕΔΡΟΣ ΤΗΣ ΕΛΛΗΝΙΚΗΣ ΔΗΜΟΚΡΑΤΙΑΣ

Έχοντας υπόψη:

1. Τις διατάξεις των άρθρων 152 (παρ. 1, 2, 6, 10), 154, 160 και 161 του Κώδικα Βασικής Πολεοδομικής Νομοθεσίας (Κ.Β.Π.Ν.) που κυρώθηκε με το άρθρο μόνο του από 14/27.7.1999 π.δ/τος (Δ' 580).
2. Τις διατάξεις του άρθρου 90 του Κώδικα Νομοθεσίας για την Κυβέρνηση και τα κυβερνητικά όργανα που κυρώθηκε με το άρθρο πρώτο του π.δ/τος 63/2005 (Α' 98).
3. Τις διατάξεις των άρθρων 1, 2, 283 και 286 του ν. 3852/2010 «Νέα Αρχιτεκτονική της Αυτοδιοίκησης και της Αποκεντρωμένης Διοίκησης - Πρόγραμμα Καλλικράτης» (Α' 87) και του άρθρου 1ου της υπ' αριθμ. 45892/11.8.2010 απόφασης του Υπουργού Εσωτερικών, Αποκέντρωσης και Ηλεκτρονικής Διακυβέρνησης «Πρωτοβάθμιοι και Δευτεροβάθμιοι Οργανισμοί Τοπικής Αυ-

τοδιοίκησης της Χώρας κ.λπ.» (Β' 1292/2010, διόρθωση σφάλματος Β' 1623/2010).

4. Την υπ' αριθμ. Υ436/3.4.2014 απόφαση του Πρωθυπουργού «Καθορισμός αρμοδιοτήτων του Αναπληρωτού Υπουργού Περιβάλλοντος, Ενέργειας και Κλιματικής Αλλαγής Νικόλαου Ταγαρά» (Β' 831), όπως τροποποιήθηκε με την Υ447/22-4-2014 όμοια απόφαση (Β' 1015).

5. Την 108589/4-7-2000 κοινή απόφαση των Υπουργών Π.Ε.Χ.Ω.Δ.Ε., Γεωργίας, Πολιτισμού, Μεταφορών και Επικοινωνιών «Έγκριση περιβαλλοντικών όρων για το έργο «Νέα διπλή σιδηροδρομική γραμμή κανονικού πλάτους και υψηλών ταχυτήτων μεταξύ Κορίνθου -Πάτρας (από ΧΘ 58+500 έως 79+800 και από 98+500 έως 115+400) που βρίσκεται στο νομό Αχαΐας» καθώς και την 197812/1-4-2011 κοινή απόφαση των Υπουργών Περιβάλλοντος Ενέργειας και Κλιματικής Αλλαγής, Υποδομών Μεταφορών και Δικτύων, Αγροτικής Ανάπτυξης και Τροφίμων και Πολιτισμού και Τουρισμού με την οποία ανανεώθηκε (παράταση της χρονικής διάρκειας ισχύος) η υπ' αριθμ. 108589/4-7-2000 ΚΥΑ.

6. Τις 234/2005 και 49/2006 γνωμοδοτήσεις του Δημοτικού Συμβουλίου Ακράτας και την 424/2011 γνωμοδότηση του Δημοτικού Συμβουλίου Αιγιαλείας.

7. Το πρακτικό 10/θέμα 4/21-7-2006 του Συμβουλίου Χωροταξίας Οικισμού και Περιβάλλοντος Ν.Α. Αχαΐας.

8. Την 145/2009 γνωμοδότηση του Κεντρικού Συμβουλίου Χωροταξίας Οικισμού και Περιβάλλοντος.

9. Το γεγονός ότι από τις κανονιστικές διατάξεις αυτού του διατάγματος δεν προκαλείται δαπάνη σε βάρος του κρατικού προϋπολογισμού και του προϋπολογισμού του οικείου ΟΤΑ.

10. Τις υπ' αριθμ. 145/2010, 211/2013, 50/2014 και 131/2014 γνωμοδοτήσεις του Συμβουλίου της Επικρατείας, με πρόταση του Αναπληρωτή Υπουργού Περιβάλλοντος, Ενέργειας και Κλιματικής Αλλαγής, αποφασίζουμε:

#### Άρθρο 1

Εγκρίνεται η τροποποίηση του εγκεκριμένου ρυμοτομικού σχεδίου της Τοπικής Κοινότητας Κραθίου της Δημοτικής Ενότητας Ακράτας του Δήμου Αιγιαλείας (ν. Αχαΐας) και ειδικότερα στα οικοδομικά τετράγωνα (Ο.Τ.) 21, 5, 9, 27, 112, 16α, 120, 151 και 149 με τη μετατόπιση ρυμοτομικών και οικοδομικών γραμμών, την έγκριση οδών, πεζοδρόμων, τον καθορισμό κοινοχρήστων χώρων

και κοινοχρήστων χώρων πρασίνου και τον καθορισμό χώρου για την ανέγερση του νέου σιδηροδρομικού σταθμού Ακράτας, όπως οι ρυθμίσεις αυτές φαίνονται στο σχετικό πρωτότυπο διάγραμμα σε κλίμακα 1:1000 που θεωρήθηκε από τον Προϊστάμενο της Διεύθυνσης Τοπογραφικών Εφαρμογών με την 31553/2014 πράξη του και που αντίτυπο του σε φωτοσμίκρυνση δημοσιεύεται με το παρόν διάταγμα.

#### Άρθρο 2

Στο κτίριο του νέου σιδηροδρομικού σταθμού Ακράτας, επιτρέπονται οι χρήσεις που είναι απαραίτητες για την λειτουργία του, όπως αποβάθρες και τα απαραίτητα στέγαστρα αυτών, εκδοτήρια εισιτηρίων, χώροι εξυπηρέτησης κοινού, γραφεία προσωπικού, ανελκυστήρες, αποθήκες, W.C., χώροι μηχανολογικών εγκαταστάσεων καθώς και άλλοι αναγκαίοι χώροι για τη λειτουργία του.

#### Άρθρο 3

Στο πρόσωπο των οικοπέδων οικοδομημένων ή μη στην περιοχή της οποίας τροποποιείται το σχέδιο, τροποποιείται το προβλεπόμενο από το εγκεκριμένο σχέδιο προκήπιο το πλάτος του οποίου παραμένει το ίδιο, όπως φαίνεται στο διάγραμμα του άρθρου 1.

#### Άρθρο 4

1. Καθορίζεται περίγραμμα για την ανέγερση του κτιρίου του νέου σιδηροδρομικού σταθμού Ακράτας, όπως φαίνεται με κόκκινη γραμμή στο διάγραμμα του άρθρου 1 του παρόντος.

2. Επιτρέπεται η κατασκευή πεζογέφυρας.

3. Οι όροι και περιορισμοί δόμησης των παραπάνω εγκαταστάσεων καθορίζονται ως εξής:

- Μέγιστη δομήσιμη επιφάνεια κτιρίου σταθμού: 600 τ.μ.
- Αριθμός ορόφων: δύο (2)

- Μέγιστο επιτρεπόμενο ύψος: του κτιρίου του σταθμού: 8.00 μ.

των στεγάστρων για τις αποβάθρες: 7.00 μ.

της απόληξης ανελκυστήρων: 12.50 μ.

της πεζογέφυρας: 11.50 μ.

Αφετηρία μέτρησης του ύψους του κτιρίου του σταθμού και των λοιπών εγκαταστάσεων ορίζεται η άνω στάθμη των σιδηροτροχών.

4. Εκτός του καθοριζομένου κόκκινου περιγράμματος του κτιρίου του σταθμού και της πεζογέφυρας επιτρέπεται να αναδιαμορφωθούν χώροι στάθμευσης αυτοκινήτων, κλιμακοστασίων, ανελκυστήρων (άνω διάβασης πεζών), κεκλιμένων επιπέδων («ράμπες»), πρόσβασης ΑΜΕΑ, στεγάστρων για τις αποβάθρες, ελεύθερων χώρων πρασίνου καθώς και άλλων εγκαταστάσεων απαραίτητων για την καλύτερη λειτουργία του σταθμού, όπως εκδοτήρια εισιτηρίων, χώροι εξυπηρέτησης κοινού, γραφεία προσωπικού, ανελκυστήρες, αποθήκες, W.C., χώροι μηχανολογικών εγκαταστάσεων.

#### Άρθρο 5

Η ισχύς του παρόντος διατάγματος αρχίζει από τη δημοσίευσή του στην Εφημερίδα της Κυβερνήσεως.

Στον Υπουργό Περιβάλλοντος, Ενέργειας και Κλιματικής Αλλαγής αναθέτουμε τη δημοσίευση και εκτέλεση του παρόντος διατάγματος.

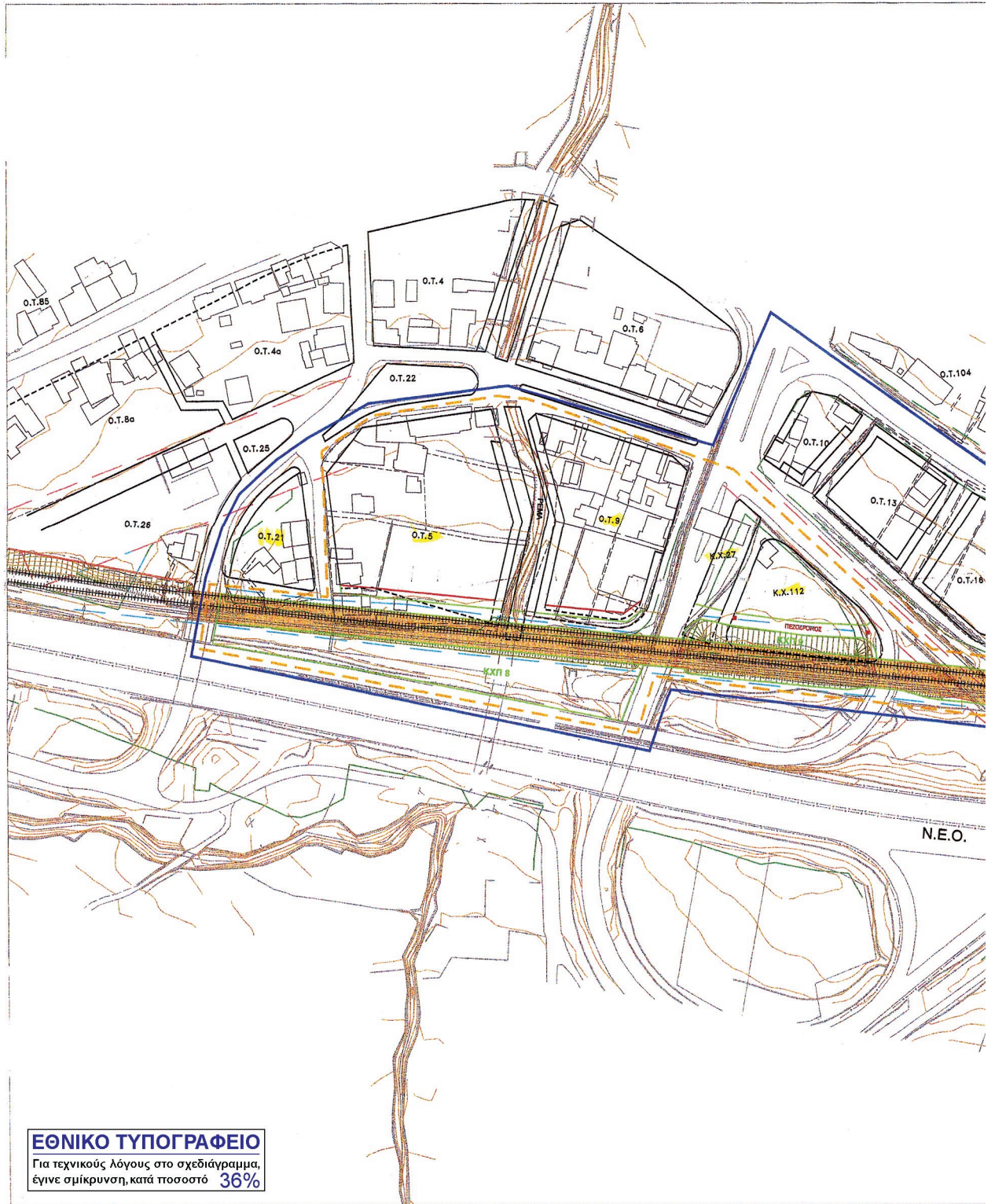
Αθήνα, 23 Ιουλίου 2014

Ο ΠΡΟΕΔΡΟΣ ΤΗΣ ΔΗΜΟΚΡΑΤΙΑΣ

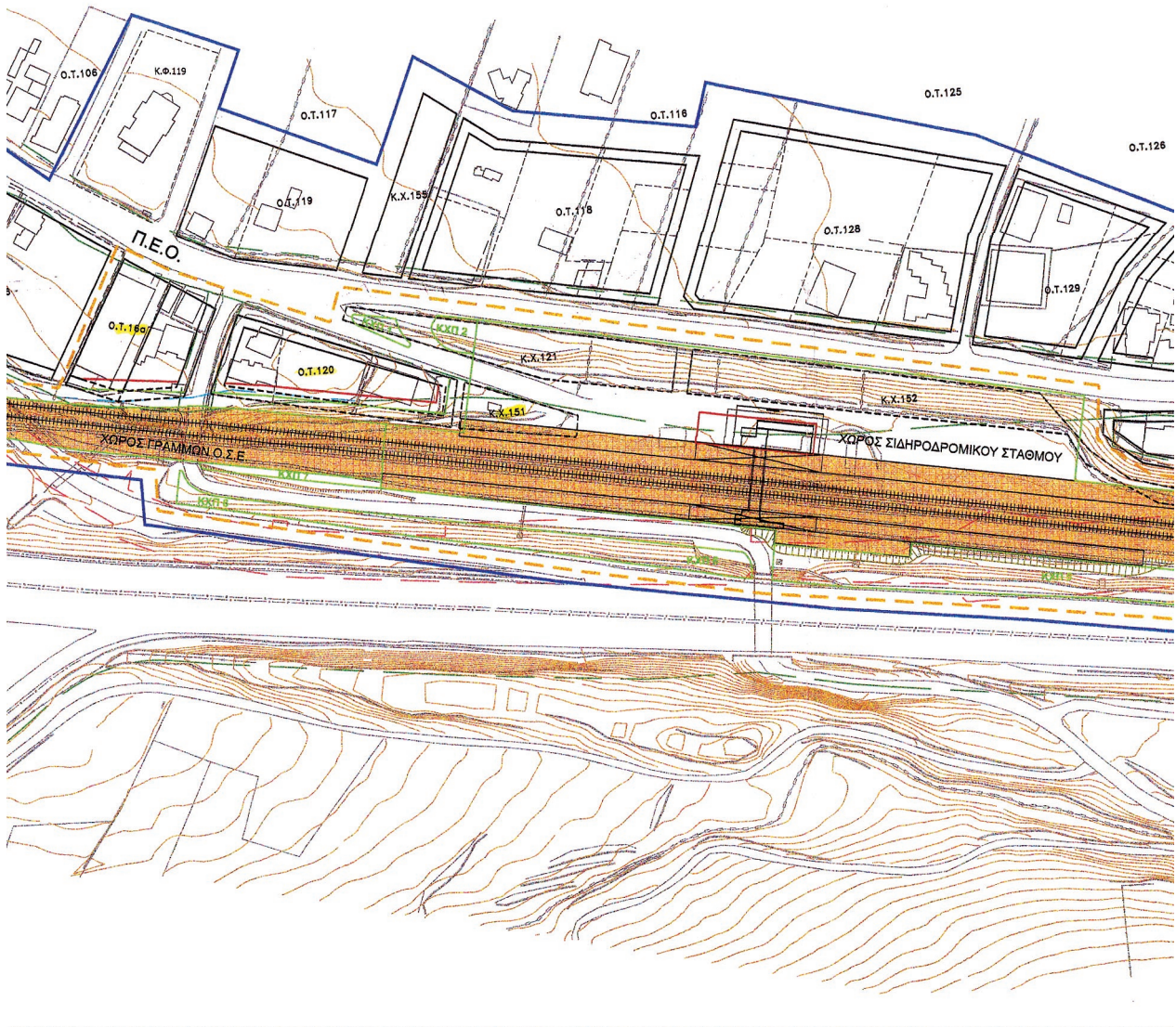
**ΚΑΡΟΛΟΣ ΓΡ. ΠΑΠΟΥΛΙΑΣ**

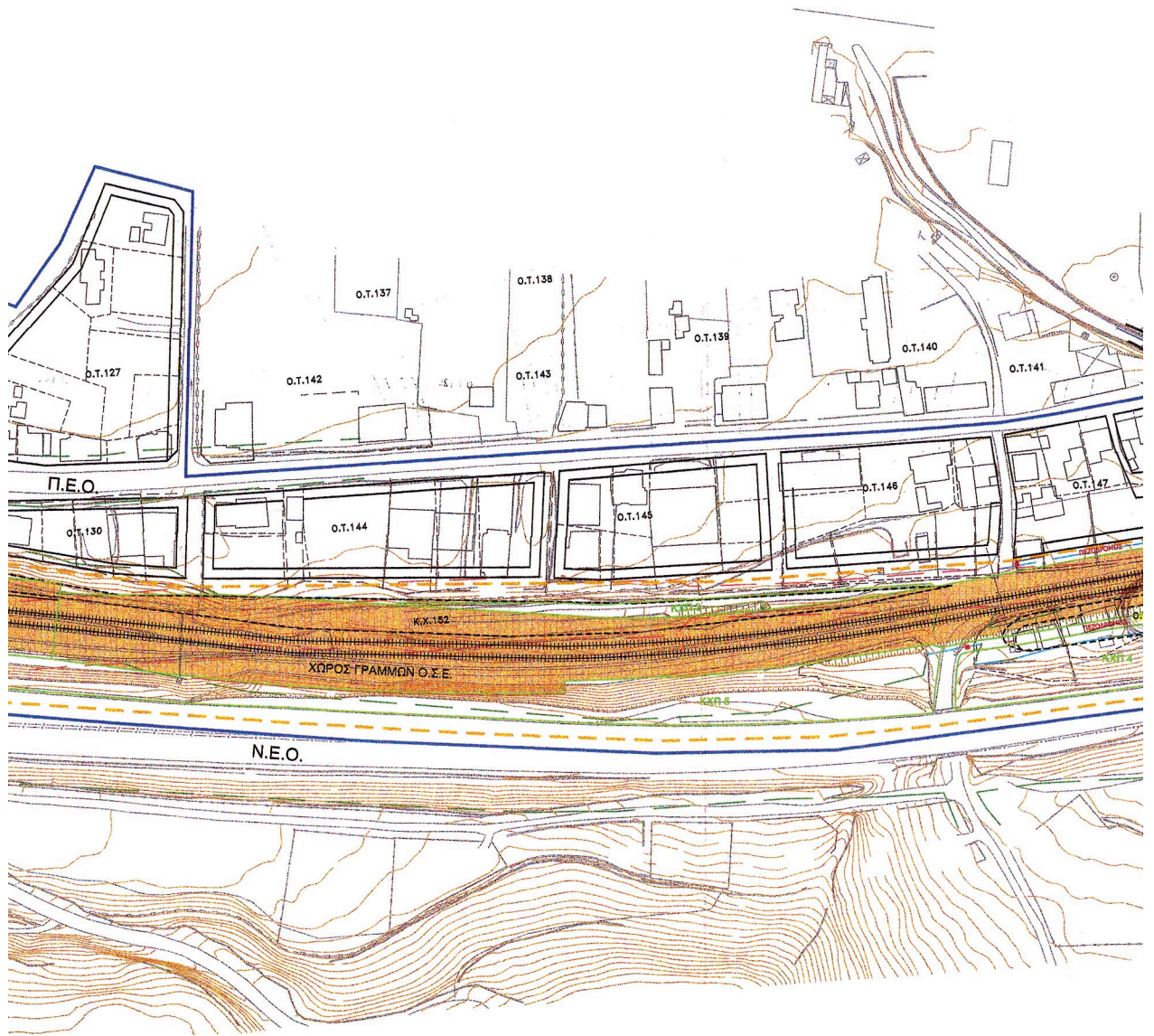
Ο ΑΝΑΠΛΗΡΩΤΗΣ ΥΠΟΥΡΓΟΣ  
ΠΕΡΙΒΑΛΛΟΝΤΟΣ, ΕΝΕΡΓΕΙΑΣ ΚΑΙ ΚΛΙΜΑΤΙΚΗΣ ΑΛΛΑΓΗΣ

**ΝΙΚΟΛΑΟΣ ΤΑΓΑΡΑΣ**



**ΕΘΝΙΚΟ ΤΥΠΟΓΡΑΦΕΙΟ**  
Για τεχνικούς λόγους στο σχεδιάγραμμα,  
έγινε σμίκρυνση, κατά ποσοστό **36%**







(2)  
Αναθεώρηση του εγκεκριμένου ρυμοτομικού σχεδίου της Τοπικής Κοινότητας Παραλίας Πλατάνου της Δημοτικής Ενότητας Ακράτας του Δήμου Αιγιαλείας (ν. Αχαΐας) κατάργηση και επιβολή προκηπίου.

**Ο ΠΡΟΕΔΡΟΣ  
ΤΗΣ ΕΛΛΗΝΙΚΗΣ ΔΗΜΟΚΡΑΤΙΑΣ**

Έχοντας υπόψη:

1. Τις διατάξεις των άρθρων 152 (παρ. 1, 2 και 6), 154 και 160 του Κώδικα Βασικής Πολεοδομικής Νομοθεσίας (Κ.Β.Π.Ν.), που κυρώθηκε με το άρθρο μόνο του από 14-7-1999 π.δ/τος (Δ' 580), όπως το άρθρο 154 συμπληρώθηκε με το άρθρο 13 (παρ. 3) του ν. 3212/2003 (Α' 308).
2. Τις διατάξεις του άρθρου 31 (παρ. 1) του ν. 4067/2012 «Νέος Οικοδομικός Κανονισμός» (Α' 79).
3. Τις διατάξεις του άρθρου 90 του Κώδικα Νομοθεσίας για την Κυβέρνηση και τα κυβερνητικά όργανα, που κυρώθηκε με το άρθρο πρώτο του π.δ/τος 63/2005 (Α' 98).
4. Τις διατάξεις των άρθρων 1, 2, 283 και 286 του ν. 3852/2010 «Νέα Αρχιτεκτονική της Αυτοδιοίκησης και της Αποκεντρωμένης Διοίκησης - Πρόγραμμα Καλλικράτης» (Α' 87) και του άρθρου 1ου της υπ' αριθμ. 45892/11.8.2010 απόφασης του Υπουργού Εσωτερικών, Αποκέντρωσης και Ηλεκτρονικής Διακυβέρνησης «Πρωτοβάθμιοι και Δευτεροβάθμιοι Οργανισμοί Τοπικής Αυτοδιοίκησης της Χώρας κ.λπ.» (Β' 1292/2010, διόρθωση σφάλματος Β' 1623/2010).
5. Την υπ' αριθμ. Υ436/3.4.2014 απόφαση του Πρωθυπουργού «Καθορισμός αρμοδιοτήτων του Αναπληρωτού Υπουργού Περιβάλλοντος, Ενέργειας και Κλιματικής Αλλαγής Νικόλαου Ταγαρά» (Β' 831), όπως τροποποιήθηκε με την Υ 447/22-3-2014 όμοια απόφαση (Β' 1015).
6. Τις διατάξεις των άρθρων 35 και 36 του ν. 4030/2011 (Α' 249).
7. Την 108589/4-7-2000 κοινή απόφαση των Υπουργών Περιβάλλοντος, Χωροταξίας και Δημοσίων Έργων, Γεωργίας, Πολιτισμού, Μεταφορών και Επικοινωνιών «Έγκριση περιβαλλοντικών όρων για το έργο «Νέα διπλή σιδηροδρομική γραμμή κανονικού πλάτους και υψηλών ταχυτήτων μεταξύ Κορίνθου -Πάτρας, (από Χ.Θ. 58+500 έως Χ.Θ. 79+800 και από 98+500 έως 115+400) που βρίσκεται στο Ν. Αχαΐας», όπως τροποποιήθηκε με τις 102802/9-11-2006 και 140200/27-5-2009 όμοιες αποφάσεις καθώς και με την 197813/1-4-2011 κοινή απόφαση των Υπουργών Περιβάλλοντος, Ενέργειας και Κλιματικής Αλλαγής, Υποδομών, Μεταφορών και Δικτύων, Αγροτικής Ανάπτυξης και Τροφίμων και Πολιτισμού και Τουρισμού.
8. Τις 70/2007 και 234/2005 γνωμοδοτήσεις του Δημοτικού Συμβουλίου Δήμου Ακράτας.
9. Την 18/2008 γνωμοδότηση του Περιφερειακού Συμβουλίου Χωροταξίας, Οικισμού και Περιβάλλοντος Περιφέρειας Δυτικής Ελλάδος.
10. Την 50/2012 γνωμοδότηση του Κεντρικού Συμβουλίου Πολεοδομικών Θεμάτων και Αμφισβητήσεων.

11. Το 7605/5-2-2013 έγγραφο της Διεύθυνσης Πολεοδομικού Σχεδιασμού προς το δήμο Αιγιαλείας και το γεγονός ότι παρήλθε άπρακτη η προθεσμία που προβλέπεται από τις διατάξεις του άρθρου 3 παρ. 4 του ν.δ. της 17-7-1923 (Α' 228), όπως η παράγραφος αυτή προστέθηκε με το άρθρο 13 παρ. 3 του ν. 3212/2003 (Α' 308).

12. Το γεγονός ότι από τις κανονιστικές διατάξεις του παρόντος π.δ/τος δεν προκαλείται δαπάνη σε βάρος του κρατικού προϋπολογισμού και του προϋπολογισμού του οικείου ΟΤΑ.

13. Τις υπ' αρ. 215/2013, 40/2014 και 132/2014 γνωμοδοτήσεις του Συμβουλίου της Επικρατείας, με πρόταση του Αναπληρωτή Υπουργού Περιβάλλοντος, Ενέργειας και Κλιματικής Αλλαγής, αποφασίζουμε:

**Άρθρο 1**

Εγκρίνεται η αναθεώρηση του εγκεκριμένου ρυμοτομικού σχεδίου της Τοπικής Κοινότητας Παραλίας Πλατάνου της Δημοτικής Ενότητας Ακράτας του Δήμου Αιγιαλείας (ν. Αχαΐας), για τον καθορισμό χώρου σιδηροδρομικής γραμμής Κορίνθου - Πατρών με τη μετατόπιση των ρυμοτομικών και οικοδομικών γραμμών, την έγκριση οδών και πεζοδρόμων, τον καθορισμό κοινοχρήστων χώρων και κοινοχρήστων χώρων πρασίνου, όπως οι ρυθμίσεις αυτές φαίνονται στο σχετικό πρωτότυπο διάγραμμα σε κλίμακα 1:1000, που θεωρήθηκε από τον Προϊστάμενο της Διεύθυνσης Τοπογραφικών Εφαρμογών με την υπ' αρ. 31789/2014 πράξη του και που αντίτυπο του σε φωτομίκρυνση δημοσιεύεται με το παρόν διάταγμα.

**Άρθρο 2**

Στο πρόσωπο των οικοπέδων οικοδομημένων ή μη που βρίσκονται στην περιοχή της οποίας αναθεωρείται το σχέδιο με το άρθρο 1 του παρόντος καταργείται και τροποποιείται το προβλεπόμενο από το εγκεκριμένο σχέδιο προκήπιο και επιβάλλεται νέο πλάτους τριών (3), τεσσάρων (4) μέτρων, έξι (6) και εννέα (9) μέτρων όπως φαίνεται στο διάγραμμα του ίδιου ως άνω άρθρου.

**Άρθρο 3**

Η ισχύς του παρόντος διατάγματος αρχίζει από τη δημοσίευσή του στην Εφημερίδα της Κυβερνήσεως.

Στον Υπουργό Περιβάλλοντος, Ενέργειας και Κλιματικής Αλλαγής αναθέτουμε τη δημοσίευση και εκτέλεση του παρόντος διατάγματος.

Αθήνα, 23 Ιουλίου 2014

Ο ΠΡΟΕΔΡΟΣ ΤΗΣ ΔΗΜΟΚΡΑΤΙΑΣ  
**ΚΑΡΟΛΟΣ ΓΡ. ΠΑΠΟΥΛΙΑΣ**

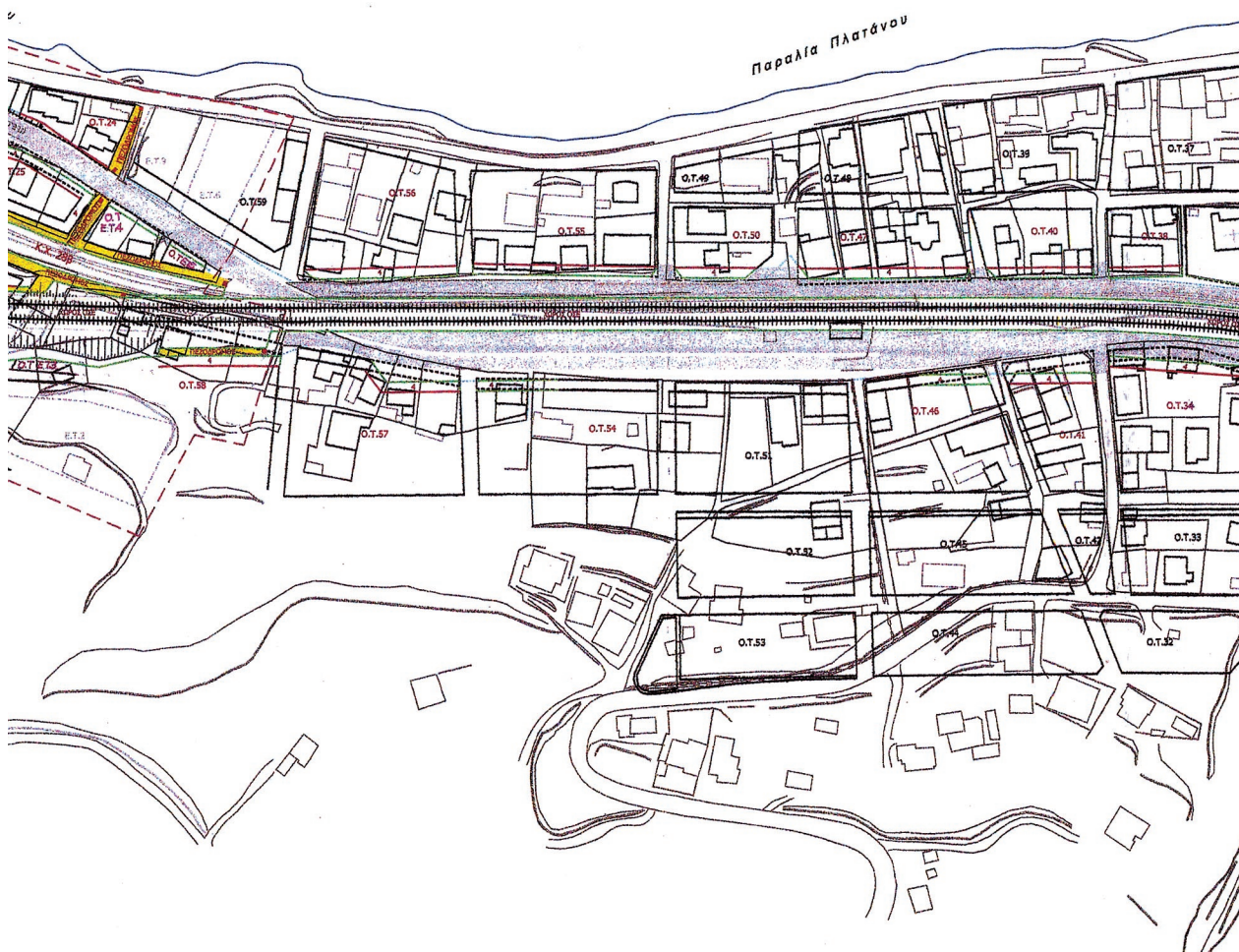
Ο ΑΝΑΠΛΗΡΩΤΗΣ ΥΠΟΥΡΓΟΣ  
ΠΕΡΙΒΑΛΛΟΝΤΟΣ, ΕΝΕΡΓΕΙΑΣ ΚΑΙ ΚΛΙΜΑΤΙΚΗΣ ΑΛΛΑΓΗΣ  
**ΝΙΚΟΛΑΟΣ ΤΑΓΑΡΑΣ**




**ΕΘΝΙΚΟ ΤΥΠΟΓΡΑΦΕΙΟ**  
 Για τεχνικούς λόγους στο σχεδιάγραμμα,  
 έγινε σμίκρυνση, κατά ποσοστό **39%**

DK 1099A της 28.08.1928

ΚΟΡΙΝΘΙΑΚΟΣ ΚΟΛΠΟΣ







### ΥΠΟΜΝΗΜΑ

● ΟΡΙΑ ΕΝΟΤΗΤΩΝ - ZONE LIMITS  
Κεντρικό Τμήμα Οικιστού (Αποφ. Νομόκλη Αριθμός της 18.12.77)  
----- Όριο Αποεπιβίβασης οχημάτων

● ΧΑΡΑΚΤΗΡΙΣΜΟΙ ΟΔΙΚΟΥ ΔΙΚΤΥΟΥ - ΧΩΡΟΣ ΣΤΑΘΜΕΥΣΗΣ  
Πεζοδρόμιος Pedestrian way Πεδυδροδρόμιος Bicycle way Χ.Σταθμικός Χώρος Σταθμεύσης Parking Area

● ΡΥΘΜΟΤΟΜΙΑ - BUILDING & STREET LINES  
Ρυθμιστική γραμμή Street Line Υποχρεωτικός Αεθάλακτος χώρος σε κοινή χρήση Γ.Κ.Α. από 12 τορ.δ. Υπερτ. Πυρ. ή Ομοδ. Γραμμή Existing Street Line  
Οικοδομική Γραμμή Building Line Αεθάλακτος ιδιωτικού χώρου Private Open Space Καταρροδενή Πυρ. ή Ομοδ. Γραμμή Abalised Street Line  
Αεθάλακτος Χώρος Κονδυλαρίου Public Open space Πλατεία Square Υπερτ. Πυρ. ή Ομοδ. Γραμμή Existing Street Line  
Χώρος Προσώπου Open Area Παιδική Χώρα Playground Πάρκο Park Χώρος Σταθμεύσης Parking Area

● ΚΟΙΝΩΝΙΚΟΙ ΧΩΡΟΙ - OPEN PUBLIC SPACES  
Κ.Χ. Ελεύθερος Χώρος Κονδυλαρίου Public Open space Πλατεία Square Χώρος Σταθμεύσης Parking Area  
Κ.Χ.Π. Χώρος Προσώπου Open Area Παιδική Χώρα Playground Πάρκο Park

ΚΕΝΤΡΙΚΟ ΣΥΜΠΛΗΡΩΜΑ ΠΟΛΕΟΔΟΜΙΚΩΝ ΘΕΜΑΤΩΝ Σ. ΑΝΑΘΕΩΡΗΣΕΩΝ  
Το παρόν συμπληρωματικό σχέδιο καταρτίστηκε από το ΚΕ.Υ.Γ.Ο.Σ.Α. την 14.12.2012 και κεντρικός οφεισμένος με την υπ' αριθμ. 572/2012 εγκριθείσα του ΓΡΑΜΜΑΤΕΙΑΣ Δ.Ε.  
Το παρόν συμπληρωματικό σχέδιο την 20.12.2012, σύμφωνα της Δίνας Υποπεριφερειακή Στερεοτυπική ή ΠΡΟΣΤΑΣΙΑΚΗ ΓΙΑ ΔΙΩΜΕΣ

Χ. ΚΑΣΑΠΗΣ  
Α. Ε. ΣΥΝΤΑΚΤΗΣ

ΕΥΡΩΠΑΪΚΗ ΕΝΩΣΗ		ΕΡΓΕΤΕΣ		ΕΛΛΗΝΙΚΗ ΔΗΜΟΚΡΑΤΙΑ	
ΣΥΜΠΛΗΡΩΜΑΤΙΚΕΣ ΠΕΡΙΒΑΛΛΟΝΤΙΚΕΣ, ΠΟΛΕΟΔΟΜΙΚΕΣ, ΤΟΠΟΓΡΑΦΙΚΕΣ ΚΑΙ ΓΕΩΛΟΓΙΚΕΣ ΜΕΛΕΤΕΣ ΓΙΑ ΤΗΝ ΝΕΑ ΣΙΑΦΡΟΔΟΜΙΚΗ ΓΡΑΜΜΗ ΚΟΡΙΝΘΟΣ - ΠΑΤΡΑ					
ΑΡΙΘΜΟΣ ΣΥΜΒΑΣΗΣ	ΚΩΔΙΚΟΣ ΕΡΓΟΥ	ΚΩΔΙΚΟΣ ΤΟΠΟΘΕΣΙΑΣ	ΕΙΔΟΣ ΦΥΣΙΚΟΥ ΑΝΤΙΚΕΙΜΕΝΟΥ	ΦΑΣΗ ΜΕΛΕΤΗΣ	ΣΥΓΚΡΗΜΑΤΟΔΟΤΗΣΗ
A.Δ.381/22.10.2003	260	A2.03	ΠΟΛΕΟΔΟΜΙΚΑ		ΒΡΤΑΜΕΙΟ ΣΥΝΟΧΗΣ ΔΙΟΧ. 4329
ΠΟΛΕΟΔΟΜΙΚΗ ΜΕΛΕΤΗ ΣΤΗΝ ΠΕΡΙΟΧΗ ΠΑΡΑΛΙΑΣ ΠΛΑΤΑΝΟΥ					
ΑΠΟ Χ.Θ. 66+800 ΕΩΣ 67+900					
ΠΡΟΤΑΣΗ ΡΥΘΜΟΤΟΜΙΚΟΥ ΣΧΕΔΙΟΥ					
ΚΑΙΜΑΚΑ :	1: 1000	ΑΡ. ΣΧΕΔΙΟΥ	Π1		
ΑΝΑΔΟΧΟΙ ΜΕΛΗΤΗΤΕΣ :					
ΣΥΜΠΡΑΤΤΟΝΤΑ ΓΡΑΦΕΙΑ ΜΕΛΕΤΩΝ					
ΙΜΙ ΘΡΑ - ΒΡΕΥΛΗΣ - ΜΕΛΕΤΕΣ ΠΕΡΙΒΑΛΛΟΝΤΟΣ & ΧΩΡΟΤΑΞΙΑΣ ΒΓΕ					
ΠΤΟΛΟΓΟΥΣΑΕ ΒΑΘΥΠΡΟΣ					
ΙΣΑΝΗΣ ΒΑΡΒΑΚΗΣ - ΑΥΤΟΝΟΜΟ ΦΡΑΝΤΕΣΙΩΝΙΚΕΣ ΚΑΙ ΤΥΠΤΕΣ ΜΕΛΕΤΕΣ ΥΠΟΔΟΜΩΝ ΚΑΙ ΑΝΑΤΥΞΙΑΚΟΥ ΣΧΕΔΙΑΣΜΟΥ PLUS BTE					
ΑΝΗΓΙΣΤΕΠΟΥΣΑΝΕ ΚΑΙ ΕΛ Β.Β. - ΑΙΜΑ ΣΥΜΒΟΥΛΟΙ ΜΗΧΑΝΙΚΟΙ Ε.Ε. ΚΑΡΥΤΣΑΣ ΜΗΧΑΝΙΚΕΣ					
ΕΠΙΧΕΙΡΗΣΕΙΣ : Δ.Η.Μ. ΠΑΤΙΣΙΑΝΟΥ Διοικήσει 13-15, Καραϊσκάκη 18121, Τηλ:2107230503, 7235643, Fax: 210-7230022					
ΑΝΑΘΕΩΡΗΣΕΙΣ					
Α/Α	ΗΜΕΡΗΝΑ	ΑΙΤΙΑ Η ΛΟΓΟΣ ΑΝΑΘΕΩΡΗΣΕΩΣ			
A					
B					
Γ					
ΕΓΚΡΙΣΗ ΥΠΗΡΕΣΙΑΣ					
ΕΛΕΓΧΟΣ ΑΠΟ ΤΗΝ ΔΙΟΧΕΙΑ ΑΠΟ ΤΗΝ ΕΠΙΧΕΙΡΗΣΗ ΜΕ ΤΗ ΔΙΟΧΕΙΑΣ ΠΑΡΑΤΗΡΗΣΕΙΣ:					
1. Η ΕΠΙΧΕΙΡΗΣΗ ΣΥΜΜΟΡΦΩΝΕΙ ΤΗ ΜΕΛΕΤΗ ΣΕ ΑΝΑΛΩΣΕΙΣ ΤΟΥ ΑΝΑΔΟΧΟΥ ΚΑΙ ΤΗΝ ΕΠΙΧΕΙΡΗΣΗ ΤΟΥ ΠΡΟΤΥΠΟΥ ΑΠΟ ΤΗ ΔΙΟΧΕΙΑ.					
2. Η ΕΠΙΧΕΙΡΗΣΗ ΤΗΣ ΕΠΙΧΕΙΡΗΣΗΣ ΕΧΕΙ ΠΛΗΡΩΣ ΑΝΤΙΣΤΟΙΧΙΣΤΗ ΤΟΝ ΑΝΑΔΟΧΟ.					
3. _____					
4. _____					
ΕΛΕΓΧΤΗΣ ΜΗΘΟΔΟΣ ΑΡΧΙΤΕΚΤΟΝΙΚΗΣ ΔΙΕΥΣΗΣ ΜΕΛΕΤΩΝ Η ΕΞΕΤΗΤΙΚΟΣ	ΗΜΕΡΗΝΑ	ΟΝΟΜΑΤΕΠΩΝΥΜΟ	ΥΠΟΓΡΑΦΗ		
ΕΛΕΓΧΤΗΣ ΜΗΘΟΔΟΣ ΣΥΝΑΡΜΟΛΟΓΙΚΗΣ ΔΙΕΥΣΗΣ ΜΕΛΕΤΩΝ Η ΕΞΕΤΗΤΙΚΟΣ					
ΕΠΙΒΕΒΩΣΗ / ΕΠΙΒΕΒΩΣΗ ΜΕΛΕΤΗΣ		Μ. ΜΑΡΑΒΕΡΑ			
ΔΙΕΥΣΗΣ ΑΡΧΙΤΕΚΤΟΝΙΚΗΣ ΔΙΕΥΣΗΣ ΜΕΛΕΤΩΝ		Β. ΣΥΤΡΑΚΟΣ			
ΔΙΕΥΣΗΣ ΣΥΝΑΡΜΟΛΟΓΙΚΗΣ ΔΙΕΥΣΗΣ ΜΕΛΕΤΩΝ					
ΠΡΟΣΤΑΣΙΑΚΟΙ ΔΙΟΧΕΙΑΣ ΥΠΗΡΕΣΙΑΣ ΜΕΛΕΤΩΝ		Α. ΤΡΙΑΝΤΑΡΩΠΟΥ			
ΔΙΑΤΑΞΗ ΣΧΕΔΙΟΥ :	ΑΡ. Κ.Χ. ΕΡΓΟΥΣ :				

**ΕΘΝΙΚΟ ΤΥΠΟΓΡΑΦΕΙΟ****ΕΦΗΜΕΡΙΣ ΤΗΣ ΚΥΒΕΡΝΗΣΕΩΣ****ΤΙΜΗ ΠΩΛΗΣΗΣ ΦΥΛΛΩΝ ΤΗΣ ΕΦΗΜΕΡΙΔΑΣ ΤΗΣ ΚΥΒΕΡΝΗΣΕΩΣ****Σε έντυπη μορφή:**

- Για τα Φ.Ε.Κ. από 1 έως 16 σελίδες σε 1 € προσαυξανόμενη κατά 0,20 € για κάθε επιπλέον οκτασέλιδο ή μέρος αυτού.
- Για τα φωτοαντίγραφα Φ.Ε.Κ. σε 0,15 € ανά σελίδα.

**Σε μορφή DVD/CD:**

Τεύχος	Ετήσια έκδοση	Τριμηνιαία έκδοση	Μηνιαία έκδοση	Τεύχος	Ετήσια έκδοση	Τριμηνιαία έκδοση	Μηνιαία έκδοση
<b>Α'</b>	150 €	40 €	15 €	<b>Α.Α.Π.</b>	110 €	30 €	-
<b>Β'</b>	300 €	80 €	30 €	<b>Ε.Β.Ι.</b>	100 €	-	-
<b>Γ'</b>	50 €	-	-	<b>Α.Ε.Δ.</b>	5 €	-	-
<b>Υ.Ο.Δ.Δ.</b>	50 €	-	-	<b>Δ.Δ.Σ.</b>	200 €	-	20 €
<b>Δ'</b>	110 €	30 €	-	<b>Α.Ε.-Ε.Π.Ε.</b>	-	-	100 €

- Η τιμή πώλησης μεμονωμένων Φ.Ε.Κ. σε μορφή cd-rom από εκείνα που διατίθενται σε ψηφιακή μορφή και μέχρι 100 σελίδες, σε 5 € προσαυξανόμενη κατά 1 € ανά 50 σελίδες.

**ΕΤΗΣΙΕΣ ΣΥΝΔΡΟΜΕΣ Φ.Ε.Κ.**

Τεύχος	Έντυπη μορφή	Τεύχος	Έντυπη μορφή	Τεύχος	Έντυπη μορφή
<b>Α'</b>	225 €	<b>Δ'</b>	160 €	<b>Α.Ε.-Ε.Π.Ε.</b>	2.250 €
<b>Β'</b>	320 €	<b>Α.Α.Π.</b>	160 €	<b>Δ.Δ.Σ.</b>	225 €
<b>Γ'</b>	65 €	<b>Ε.Β.Ι.</b>	65 €	<b>Α.Σ.Ε.Π.</b>	70 €
<b>Υ.Ο.Δ.Δ.</b>	65 €	<b>Α.Ε.Δ.</b>	10 €	<b>Ο.Π.Κ.</b>	-

- Το τεύχος Α.Σ.Ε.Π. (έντυπη μορφή) θα αποστέλλεται σε συνδρομητές ταχυδρομικά, με την επιβάρυνση των 70 €, ποσό το οποίο αφορά τα ταχυδρομικά έξοδα.

- Η καταβολή γίνεται σε όλες τις Δημόσιες Οικονομικές Υπηρεσίες (Δ.Ο.Υ.). Το πρωτότυπο διπλότυπο (έγγραφο αριθμ. πρωτ. 9067/28.2.2005 2η Υπηρεσία Επιτρόπου Ελεγκτικού Συνεδρίου) με φροντίδα των ενδιαφερομένων, πρέπει να αποστέλλεται ή να κατατίθεται στο Εθνικό Τυπογραφείο (Καποδιστρίου 34, Τ.Κ. 104 32 Αθήνα).
- Σημειώνεται ότι φωτοαντίγραφα διπλοτύπων, ταχυδρομικές Επιταγές για την εξόφληση της συνδρομής, δεν γίνονται δεκτά και θα επιστρέφονται.
- Οι οργανισμοί τοπικής αυτοδιοίκησης, τα νομικά πρόσωπα δημοσίου δικαίου, τα μέλη της Ένωσης Ιδιοκτητών Ημερησίου Τύπου Αθηνών και Επαρχίας, οι τηλεοπτικοί και ραδιοφωνικοί σταθμοί, η Ε.Σ.Η.Ε.Α, τα τριτοβάθμια συνδικαλιστικά όργανα και οι τριτοβάθμιες επαγγελματικές ενώσεις δικαιούνται έκπτωσης πενήντα τοις εκατό (50%) επί της ετήσιας συνδρομής.
- Το ποσό υπέρ Τ.Α.Π.Ε.Τ. (5% επί του ποσού συνδρομής), καταβάλλεται ολόκληρο (Κ.Α.Ε. 3512) και υπολογίζεται πριν την έκπτωση.
- Στην Ταχυδρομική συνδρομή του τεύχους Α.Σ.Ε.Π. δεν γίνεται έκπτωση.

Πληροφορίες για δημοσιεύματα που καταχωρίζονται στα Φ.Ε.Κ. στο τηλ.: 210 5279000.

Φωτοαντίγραφα παλαιών Φ.Ε.Κ.: τηλ.: 210 8220885.

Τα φύλλα όλων των τευχών της Εφημερίδας της Κυβερνήσεως διατίθενται δωρεάν σε ηλεκτρονική μορφή από την ιστοσελίδα του Εθνικού Τυπογραφείου ([www.et.gr](http://www.et.gr))

Ηλεκτρονική Διεύθυνση: <http://www.et.gr> - e-mail: [webmaster.et@et.gr](mailto:webmaster.et@et.gr)

ΟΙ ΥΠΗΡΕΣΙΕΣ ΕΞΥΠΗΡΕΤΗΣΗΣ ΠΟΛΙΤΩΝ ΛΕΙΤΟΥΡΓΟΥΝ ΚΑΘΗΜΕΡΙΝΑ ΑΠΟ 08:00 ΜΕΧΡΙ 13:30



\* 1 5 0 0 2 5 3 1 2 0 8 1 4 0 0 1 2 \*

ΑΠΟ ΤΟ ΕΘΝΙΚΟ ΤΥΠΟΓΡΑΦΕΙΟ

ΚΑΠΟΔΙΣΤΡΙΟΥ 34 \* ΑΘΗΝΑ 104 32 \* ΤΗΛ. 210 52 79 000 \* FAX 210 52 21 004