



ΕΦΗΜΕΡΙΣ ΤΗΣ ΚΥΒΕΡΝΗΣΕΩΣ

ΤΗΣ ΕΛΛΗΝΙΚΗΣ ΔΗΜΟΚΡΑΤΙΑΣ

ΤΕΥΧΟΣ ΤΕΤΑΡΤΟ

Αρ. Φύλλου 442

30 Δεκεμβρίου 2015

ΠΕΡΙΕΧΟΜΕΝΑ

ΑΠΟΦΑΣΕΙΣ

- Κήρυξη δάσους ως αναδασωτέου, εμβαδού 0,422 στρ. στη δασική θέση «Αγία Μαρίνα» Περιφέρειας Δήμου Αίγινας της Περιφερειακής Ενότητας Νήσων της Περιφέρειας Αττικής..... 1
- Κήρυξη δάσους ως αναδασωτέου, εμβαδού 0,275 στρ. στη δασική θέση «Μπαχατούρι» Περιφέρειας Δήμου Αίγινας της Περιφερειακής Ενότητας Νήσων της Περιφέρειας Αττικής..... 2
- Κήρυξη ως αναδασωτέας, έκτασης εμβαδού Ε= 172,2507 τ.μ. στη δασική θέση «Βασιλάκιο», περιφέρειας Τ.Κ. Βασιλακίου, Δ.Ε. Κροκεών, του Δήμου Ευρώτα, της Περιφερειακής Ενότητας Λακωνίας..... 3

ΔΙΟΡΘΩΣΕΙΣ ΣΦΑΛΜΑΤΩΝ

- Διόρθωση σφάλματος στην υπ' αριθ. Χ10801/27.9.1989 απόφαση του Νομάρχη Αχαΐας, που δημοσιεύθηκε στο ΦΕΚ 734/Δ'/19.12.1989 και στο ΦΕΚ 648/Δ'/10.10.1989..... 4

ΑΠΟΦΑΣΕΙΣ

- Αριθμ. 85241/2868 (1)
Κήρυξη δάσους ως αναδασωτέου, εμβαδού 0,422 στρ. στη δασική θέση «Αγία Μαρίνα» Περιφέρειας Δήμου Αίγινας της Περιφερειακής Ενότητας Νήσων της Περιφέρειας Αττικής.

Η ΑΣΚΟΥΣΑ ΚΑΘΗΚΟΝΤΑ ΓΕΝΙΚΟΥ ΓΡΑΜΜΑΤΕΑ
ΑΠΟΚΕΝΤΡΩΜΕΝΗΣ ΔΙΟΙΚΗΣΗΣ ΑΤΤΙΚΗΣ

Έχοντας υπόψη:

1. Τις διατάξεις:
α) των άρθρων 24 παρ.1 και 117 παρ. 3 του Συντάγματος της Χώρας,
β) των άρθρων 200, 201 και 205 του Ν.δ. 86/1969 (ΦΕΚ 7Α/18-1-1969) «περί Δασικού Κώδικα»,
γ) του Ν. 4280/2014 (ΦΕΚ 159/Α'/8-8-2014) και του Ν.998/1979 (ΦΕΚ 289 τ.Α'/29-12-1979) «περί προστασίας των δασών και των δασικών εν γένει εκτάσεων της Χώρας» και ειδικότερα των άρθρων 41 και 38 - παρ. 1, όπως αντικαθίσταται με την παρ. 1, άρθρου 35, Ν. 4280/2014 -

και παρ. 3, καθώς και του άρθρου 70, παρ. 3, όπως συμπληρώθηκε με το άρθρο 12, παρ. 2, του Ν. 2040/1992 (ΦΕΚ 70/Α'/23-4-1992) «περί ρύθμισης Θεμάτων Υπουργείου Γεωργίας κ.λπ.,

δ) του άρθρου 5 του Ν. 3200/1955 «περί διοικητικής αποκεντρώσεως» σε συνδυασμό με τις διατάξεις του Ν.δ. 532/1970 (ΦΕΚ 103 τ.Α'/1970) «περί συμπληρώσεως των διατάξεων διοικητικής αποκεντρώσεως» σε συνδυασμό με τις διατάξεις του Β.δ. 709/5-11-1970 (ΦΕΚ 235 τ.Α'/1970) «περί καθορισμού των διατηρουμένων αρμοδιοτήτων κ.λπ.,

ε) των άρθρων 4 παρ.6 και 6 παρ.7 του Ν 2240/1994 (ΦΕΚ 153 τ.Α'/1994) και των άρθρων 14 παρ.1,2 και 15 του Ν. 2399/1996 (ΦΕΚ 90 τ.Α'/1996).

στ) του άρθρου 7 του Ν. 2503/1997 (ΦΕΚ 107 τ.Α'/30-5-97) «περί Διοίκησης, οργάνωσης, στελέχωσης της Περιφέρειας κ.λπ.,

ζ) των άρθρων 1 παρ.2,2 παρ.7 και 3 παρ.4 του Ν. 2647/1998 (ΦΕΚ 237 τ.Α'/22-10-98) «περί μεταβίβασης αρμοδιοτήτων στις Περιφέρειες»,

η) του άρθρου 120 του Ν 1892/1990 «Για τον εκσυγχρονισμό και την ανάπτυξη και άλλες διατάξεις»,

θ) του Ν. 3208/2003 (ΦΕΚ Α'/303/24-12-2003) όπως ισχύει σήμερα.

2. Τις εξής διαταγές του Υπουργείου Γεωργίας:

- α) 160417/1180/9-7-80,
β) 182447/3049/24-9-80 και
γ) 141823/24-2-83.

3. Την αριθμ. Οικ. 2944/2764/16-1-2013 (ΦΕΚ 172 τ.Β'/31-1-2013) απόφαση Γενικού Γραμματέα Αποκεντρωμένης Διοίκησης Αττικής «περί μεταβίβασης αρμοδιοτήτων και εξουσία υπογραφής» σύμφωνα με την οποία δεν μεταβιβάζεται η εξουσία υπογραφής για αποφάσεις κήρυξης εκτάσεων ως αναδασωτέων.

4. Τα αρθρ. 6 και 280 του Ν. 3852/2010 (ΦΕΚ 87/Α'/7-6-2010) «Νέα Αρχιτεκτονική της Αυτοδιοίκησης και της Αποκεντρωμένης Διοίκησης - Πρόγραμμα Καλλικράτης».

5. Το Π.δ. 135/2010 (ΦΕΚ 228/Α'/2010) περί «Οργανισμού της Αποκεντρωμένης Διοίκησης Αττικής».

6. Το υπ' αριθμ. 115421/245/7-2-2011 έγγραφο Υπουργείου Περιβάλλοντος Ενέργειας και Κλιματικής Αλλαγής «Διευκρινήσεις αναφορικά με τις αρμοδιότητες των δασικών υπηρεσιών σύμφωνα με τους νέους οργανισμούς των Αποκεντρωμένων Διοικήσεων».

7. Την υπ' αριθμ. 4 πράξη του Υπουργικού Συμβουλίου της 6ης Φεβρουαρίου 2015 (ΦΕΚ 24/Α'/6-2-2015) «Παραίτηση Γενικών Γραμματέων Α.Δ. της χώρας» και του άρθρου 56 του Νόμου 4257/2014 (ΦΕΚ 93/Α'/14-4-2014).

8. Την υπ' αριθμ. 84683/4357/13-11-2015 πρόταση του αρμοδίου Δασαρχείου Πειραιά, σχετικά με την κήρυξη ως αναδασωτέας της κατωτέρω δασικής έκτασης εμβαδού 0,422 στρ., στη δασική θέση «Αγία Μαρίνα» Περιφέρειας Δήμου Αίγινας που καταστράφηκε από πυρκαγιά η οποία εκδηλώθηκε την 14η Σεπτεμβρίου 2015.

9. Την εκ του Συντάγματος υποχρέωση για την επανεγκατάσταση της δασικής βλάστησης που καταστράφηκε από πυρκαγιά και η οποία θα αποκατασταθεί με φυσική αναγέννηση ή με πρόγραμμα τεχνητής αναδάσωσης, σύμφωνα με τις εκάστοτε ισχύουσες διατάξεις, αποφασίζουμε:

Κηρύσσουμε ως αναδασωτέο, με σκοπό την προστασία για την επανεγκατάσταση της δασικής βλάστησης, που καταστράφηκε από πυρκαγιά και την διατήρηση του χαρακτήρα της ως δάσους, προς αποφυγήν αλλαγής προορισμού χρήσης αυτής καθώς και την εξασφάλιση της ισορροπίας του φυσικού περιβάλλοντος, δάσος εμβαδού 0,422 στρ. (τετρακοσίων είκοσι δυο χιλιοστών του στρέμματος).

Η έκταση αυτή, που βρίσκεται στην θέση «Αγία Μαρίνα» Περιφέρειας Δήμου Αίγινας της Περιφερειακής Ενότητας Νήσων της Περιφέρειας Αττικής, καλυπτόταν από δασική βλάστηση αποτελούμενη από πεύκα, και υπόροφο αείφυλλων πλατύφυλλων πυκνότητας 50%.

Στο από 5-10-2015 διάγραμμα με κλίμακα 1:1000, το οποίο, θεωρημένο από τον Δασάρχη Πειραιά με ημερομηνία 4-11-2015, συνοδεύει αναπόσπαστα την απόφαση αυτή, η εν λόγω έκταση εμφανίζεται με στοιχεία Α, Β, Γ, Δ, Α, μαύρο περίγραμμα (και στο ενσωματωμένο απόσπασμα φύλλου χάρτη Γ.Υ.Σ αριθμ. 6473/5 κλίμακας 1:5000 με μαύρο περίγραμμα και τα ίδια στοιχεία) και με όρια:

Βόρεια: Με δρόμο Αγίας Μαρίας - Μεσαγρού

Ανατολικά: Με δάσος πεύκης

Νότια: Με δάσος πεύκης

Δυτικά: Με δάσος πεύκης

Οι συντεταγμένες των κορυφών της έκτασης κατά ΕΓΣΑ΄ 87 αποτυπώνονται στον παρακάτω πίνακα ως εξής:

ΣΗΜΕΙΟ	Χ	Ψ
Α	459413	4177681
Β	459432	4177680
Γ	459447	4177696
Δ	459446	4177711

Η απόφαση αυτή να δημοσιευθεί στην εφημερίδα της Κυβέρνησης

Αθήνα, 11 Δεκεμβρίου 2015

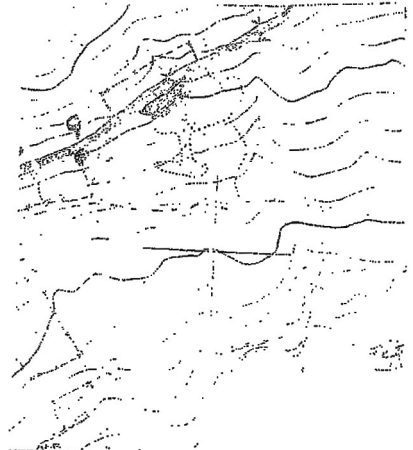
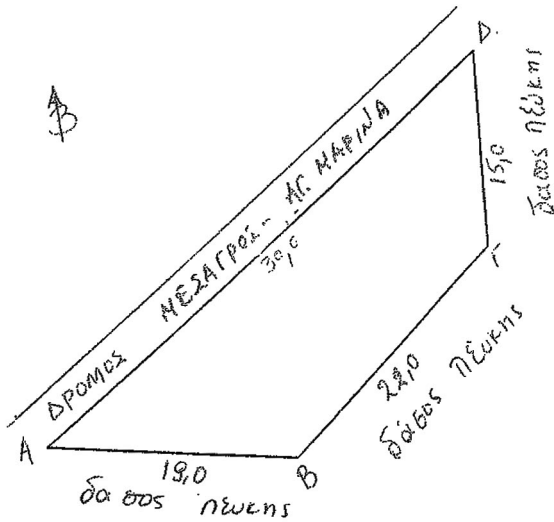
Η Ασκούσα καθήκοντα Γενικού Γραμματέα
Αποκεντρωμένης Διοίκησης
ΚΑΛΛΙΟΠΗ ΚΑΡΔΑΜΙΤΣΗ

ΤΟΠΟΓΡΑΦΙΚΟ ΔΙΑΓΡΑΜΜΑ

δάσους που υαήκε στις 14-9-2015 στη θέση «Αγ. Μαρίνα» ν. Αίγινας
 Εμβαδόν 0,422 στρ και προτείνεται να υφρυχθεί αναδασωτά έκταση

Κλίμ. 1: 500

Αριθμ. φ. χ της ΓΥΣ 647315



☐: Έκταση που υαήκε και προτείνεται να υφρυχθεί αναδασωτά

ΑΒΓΔΑ: Έκταση Εμβαδόν 0,422 στρ που υαήκε

Χ	Ψ
459413	4177681
459432	4177680
459447	4177696
459446	4177711

ΕΘΝΙΚΟ ΤΥΠΟΓΡΑΦΕΙΟ
 Για τεχνικούς λόγους στο σχεδιάγραμμα, από το ηλεκτρονικό αρχείο, έγινε σμίκρυνση κατά ποσοστό **86%**

Το παρόν θεωρείται και επισημαίνεται στην υπ' αριθμ. 13/11/2015 πρότασή μας

ΑΙΓΙΝΑ 8-10-2015
 Η ΣΥΝΤΑΞΑΣΑ
 ΑΙΚ. ΠΑΠΑΜΙΧΑΗΛ
 ΔΑΣΟΠΟΝΟΣ



Ανήκει αναπόσπαστα στην υπ' αριθμ. 25241/2015/11-12-2015 απόφαση Γ.Γ.Α.Δ.Α ΑΘΗΝΑ 11-12-2015
 Η ΔΙΟΙΚΟΥΣΑ ΚΑΘΗΚΟΝΤΑ ΓΕΝΙΚΟΥ ΓΡΑΜΜΑΤΕΑ ΑΠΟΚΕΝΤΡΩΜΕΝΗΣ ΔΙΟΙΚΗΣΗΣ ΑΤΤΙΚΗΣ
 ΚΑΘΙΟΥΝΗ ΚΑΡΔΑΜΙΤΣΗ

Αριθμ. 82386/2768

(2)

Κήρυξη δάσους ως αναδασωτέου, εμβαδού 0,275 στρ. στη δασική θέση «Μπαχατούρι» Περιφέρειας Δήμου Αίγινας της Περιφερειακής Ενότητας Νήσων της Περιφέρειας Αττικής.

Η ΑΣΚΟΥΣΑ ΚΑΘΗΚΟΝΤΑ ΓΕΝΙΚΟΥ ΓΡΑΜΜΑΤΕΑ
ΑΠΟΚΕΝΤΡΩΜΕΝΗΣ ΔΙΟΙΚΗΣΗΣ ΑΤΤΙΚΗΣ

Έχοντας υπόψη

1. Τις διατάξεις:

α) των άρθρων 24 παρ.1 και 117 παρ. 3 του Συντάγματος της Χώρας,

β) των άρθρων 200, 201 και 205 του Ν.δ. 86/1969 (ΦΕΚ 7Α'/18-1-1969) «περί Δασικού Κώδικα».

γ) του Ν. 4280/2014 (ΦΕΚ 159/Α'/8-8-2014) και του Ν.998/1979 (ΦΕΚ 289 τ.Α'/29-12-1979) «περί προστασίας των δασών και των δασικών εν γένει εκτάσεων της Χώρας» και ειδικότερα των άρθρων 41 και 38 - παρ. 1, όπως αντικαθίσταται με την παρ. 1, άρθρου 35, Ν. 4280/2014 - και παρ. 3, καθώς και του άρθρου 70, παρ. 3, όπως συμπληρώθηκε με το άρθρο 12, παρ. 2, του Ν. 2040/1992 (ΦΕΚ 70/Α'/23-4-1992) «περί ρύθμισης Θεμάτων Υπουργείου Γεωργίας κ.λπ.,

δ) του άρθρου 5 του Ν. 3200/1955 «περί διοικητικής αποκεντρώσεως» σε συνδυασμό με τις διατάξεις του Ν.δ. 532/1970 (ΦΕΚ 103 τ.Α'/1970) «περί συμπληρώσεως των διατάξεων διοικητικής αποκεντρώσεως» σε συνδυασμό με τις διατάξεις του Β.δ. 709/5-11-1970 (ΦΕΚ 235 τ.Α'/1970) «περί καθορισμού των διατηρουμένων αρμοδιοτήτων κ.λπ.,

ε) των άρθρων 4 παρ.6 και 6 παρ.7 του Ν 2240/1994 (ΦΕΚ 153 τ.Α'/1994) και των άρθρων 14 παρ.1,2 και 15 του Ν. 2399/1996 (ΦΕΚ 90 τ.Α'/1996),

στ) του άρθρου 7 του Ν 2503/97 (ΦΕΚ 107 τ.Α'/30-5-97) «περί Διοίκησης, οργάνωσης, στελέχωσης της Περιφέρειας κ.λπ.,

ζ) των άρθρων 1 παρ.2,2 παρ.7 και 3 παρ.4 του Ν. 2647/1998 (ΦΕΚ 237 τ.Α'/22-10-98) «περί μεταβίβασης αρμοδιοτήτων στις Περιφέρειες»,

η) του άρθρου 120 του Ν 1892/1990 «Για τον εκσυγχρονισμό και την ανάπτυξη και άλλες διατάξεις»,

θ) του Ν. 3208/2003 (ΦΕΚ Α'/303/24-12-2003) όπως ισχύει σήμερα.

2. Τις εξής διαταγές του Υπουργείου Γεωργίας:

α) 160417/1180/9-7-80,

β) 182447/3049/24-9-80 και

γ) 141823/24-2-83.

3. Την αριθμ. Οικ. 2944/2764/16-1-2013 (ΦΕΚ 172 τ.Β'/31-1-2013) απόφαση Γενικού Γραμματέα Αποκεντρωμένης Διοίκησης Αττικής «περί μεταβίβασης αρμοδιοτήτων και εξουσία υπογραφής» σύμφωνα με την οποία δεν μεταβιβάζεται η εξουσία υπογραφής για αποφάσεις κήρυξης εκτάσεων ως αναδασωτέων.

4. Τα αρθρ. 6 και 280 του Ν.3852/2010 (ΦΕΚ 87/Α'/7-6-2010) «Νέα Αρχιτεκτονική της Αυτοδιοίκησης και της Αποκεντρωμένης Διοίκησης - Πρόγραμμα Καλλικράτης».

5. Το Π.δ. 135/2010 (ΦΕΚ 228/Α'/2010) περί «Οργανισμού της Αποκεντρωμένης Διοίκησης Αττικής».

6. Το υπ' αριθμ. 115421/245/7-2-2011 έγγραφο Υπουργείου Περιβάλλοντος Ενέργειας και Κλιματικής Αλλαγής

«Διευκρινίσεις αναφορικά με τις αρμοδιότητες των δασικών υπηρεσιών σύμφωνα με τους νέους οργανισμούς των Αποκεντρωμένων Διοικήσεων».

7. Την υπ' αριθμ. 4 πράξη του Υπουργικού Συμβουλίου της 6ης Φεβρουαρίου 2015 (ΦΕΚ 24/Α'/6-2-2015) «Παράιτηση Γενικών Γραμματέων Α.Δ. της χώρας» και του άρθρου 56 του Νόμου 4257/2014 (ΦΕΚ 93/Α'/14-4-2014).

8. Την υπ' αριθμ. 81435/4184/4-11-2015 πρόταση του αρμοδίου Δασαρχείου Πειραιά, σχετικά με την κήρυξη ως αναδασωτέας της κατωτέρω δασικής έκτασης εμβαδού 0,275 στρ., στη δασική θέση «Μπαχατούρι» Περιφέρειας Δήμου Αίγινας που καταστράφηκε από πυρκαγιά η οποία εκδηλώθηκε την 10η Σεπτεμβρίου 2015.

9. Την εκ του Συντάγματος υποχρέωση για την επανεγκατάσταση της δασικής βλάστησης που καταστράφηκε από πυρκαγιά και η οποία θα αποκατασταθεί με φυσική αναγέννηση ή με πρόγραμμα τεχνητής αναδάσωσης, σύμφωνα με τις εκάστοτε ισχύουσες διατάξεις, αποφασίζουμε:

Κηρύσσουμε ως αναδασωτέο, με σκοπό την προστασία για την επανεγκατάσταση της δασικής βλάστησης, που καταστράφηκε από πυρκαγιά και την διατήρηση του χαρακτήρα της ως δάσους, προς αποφυγήν αλλαγής προορισμού χρήσης αυτής καθώς και την εξασφάλιση της ισορροπίας του φυσικού περιβάλλοντος, δάσος εμβαδού 0,275 στρ. (διακοσίων εβδομήντα πέντε χιλιοστών του στρέμματος).

Η έκταση αυτή, που βρίσκεται στην θέση «Μπαχατούρι» Περιφέρειας Δήμου Αίγινας της Περιφερειακής Ενότητας Νήσων της Περιφέρειας Αττικής, καλυπτόταν από δασική βλάστηση αποτελούμενη από πεύκα, και υπόροφο αειφύλλων πλατύφυλλων πυκνότητας 50%.

Στο από 5-10-2015 διάγραμμα με κλίμακα 1:1000, το οποίο, θεωρημένο από τον Δασάρχη Πειραιά με ημερομηνία 4-11-2015, συνοδεύει αναπόσπαστα την απόφαση αυτή, η εν λόγω έκταση εμφανίζεται με στοιχεία Α, Β, Γ, Δ, Α, μαύρο περίγραμμα (και στο ενσωματωμένο απόσπασμα φύλλου χάρτη Γ.Υ.Σ αριθμ. 6472/6 κλίμακας 1:5000 με μαύρο περίγραμμα και τα ίδια στοιχεία) και με όρια:

Βόρεια: Με δάσος πεύκης

Ανατολικά: Με δάσος πεύκης

Νότια: Με δάσος πεύκης

Δυτικά: Με δάσος πεύκης

Οι συντεταγμένες των κορυφών της έκτασης κατά ΕΓΣΑ' 87 αποτυπώνονται στον παρακάτω πίνακα ως εξής:

ΣΗΜΕΙΟ	Χ	Ψ
Α	456145	4177275
Β	456152	4177278
Γ	456151	4177281
Δ	456144	4177280

Η απόφαση αυτή να δημοσιευθεί στην εφημερίδα της Κυβέρνησης

Αθήνα, 11 Δεκεμβρίου 2015

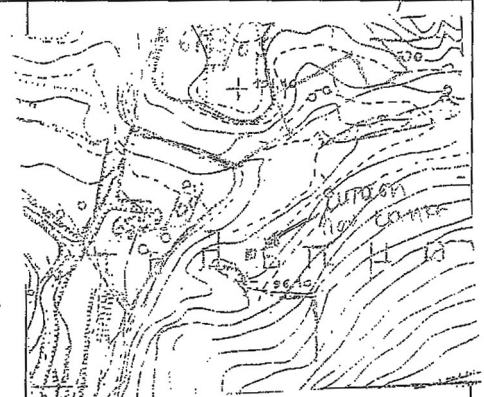
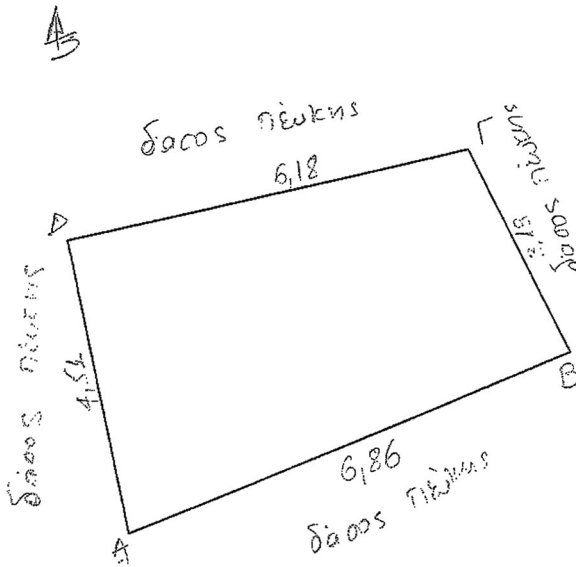
Η Ασκούσα καθήκοντα Γενικού Γραμματέα
Αποκεντρωμένης Διοίκησης
ΚΑΛΛΙΟΠΗ ΚΑΡΔΑΜΙΤΣΗ

ΤΟΠΟΓΡΑΦΙΚΟ ΔΙΑΓΡΑΜΜΑ

Έκτασης που κήκε στις 9-9-2015 στη θέση «Μπαχατζήρι» - Μεσαχρού ν. Αγίας Εμμανουήλ 27,5 στρ που προτείνεται να κηρυχθεί αναδασωτέα έκταση.

Κλίμ. 1: 100

Αριθμ. φ. χ της ΓΥΣ 6472/6



■ : Έκταση που κήκε

- Α: 456145, 4177275
- Β: 456152, 4177278
- Γ: 456151, 4177281
- Δ: 456144, 4177280.

ΑΒΓΔΑ: Έκταση έκτασης 27,5 στρ που κήκε να προτείνεται να κηρυχθεί αναδασωτέα έκταση

ΕΘΝΙΚΟ ΤΥΠΟΓΡΑΦΕΙΟ
 Για τεχνικούς λόγους στο σχεδιάγραμμα, από το ηλεκτρονικό αρχείο, έγινε σμίκρυνση κατά ποσοστό **86%**

Το παρόν θεωρείται και επισυνάπτεται στην υπ' αριθμ. ~~81435/4184~~ πρότασή μας

ΑΙΓΙΝΑ 5-10-2015
 Η ΣΥΝΤΑΞΑΣΑ

ΑΙΚ. ΠΑΠΑΜΙΧΑΗΛ
 ΔΑΣΟΠΟΝΟΣ



ΠΕΙΡΑΙΑΣ 4-11-2015
 Ο ΔΑΣΑΡΧΗΣ

ΠΕΤΡΟΣ ΣΑΡΗΣ
 ΔΑΣΟΛΟΓΟΣ



ΠΕΙΡΑΙΑΣ 12-2015

ΜΥΤΕΛΕΤΣΗ
 ΔΑΣΟΛΟΓΟΣ

Ανήκει αναπόσπαστα στην υπ' αριθμ. 82386/9768/11-12-2015 απόφαση Γ.Γ.Α.Δ.Α.

Η ΑΣΚΟΥΣΑ ΚΑΘΗΚΟΝΤΑ
 ΓΕΝΙΚΟΥ ΓΡΑΜΜΑΤΕΑ
 ΑΠΟΚΕΝΤΡΩΜΕΝΗΣ ΔΙΟΙΚΗΣΗΣ
 ΑΤΤΙΚΗΣ

ΚΑΛΛΙΟΗ ΚΑΡΔΑΜΙΤΣΗ

Αριθμ. 98758/3067

(3)

Κήρυξη ως αναδασωτέας, έκτασης εμβαδού Ε= 172,2507 τ.μ. στη δασική θέση «Βασιλάκιο», περιφέρειας Τ.Κ. Βασιλακίου, Δ.Ε. Κροκεών, του Δήμου Ευρώτα, της Περιφερειακής Ενότητας Λακωνίας.

Ο ΑΣΚΩΝ ΚΑΘΗΚΟΝΤΑ ΓΕΝΙΚΟΥ ΓΡΑΜΜΑΤΕΑ
ΑΠΟΚΕΝΤΡΩΜΕΝΗΣ ΔΙΟΙΚΗΣΗΣ ΠΕΛΟΠΟΝΝΗΣΟΥ,
ΔΥΤΙΚΗΣ ΕΛΛΑΔΑΣ ΚΑΙ ΙΟΝΙΟΥ

Έχοντας υπόψη:

1. Τις διατάξεις των άρθρων 24 παρ. 1 και 117 παρ. 3 του Συντάγματος.

2. Τις διατάξεις των άρθρων 34, 38 και 41 του Ν.998/1979 (ΦΕΚ 289Α'/1979) «Περί προστασίας των δασών και των δασικών εν γένει εκτάσεων της Χώρας».

3. Τις διατάξεις του άρθρου 1 § 15 του Ν. 3208/2003 (ΦΕΚ 303Α'/2003) «Προστασία των δασικών οικοσυστημάτων, κατάρτιση δασολογίου, ρύθμιση εμπραγμάτων δικαιωμάτων επί δασών και δασικών εν γένει εκτάσεων και άλλες διατάξεις».

4. Τις με αριθμ. 160417/1180/8.7.80 και 182447/3049/24.9.80 εγκύκλιες διαταγές του Υπουργείου Γεωργίας, που αναφέρονται στο εν λόγω θέμα.

5. Τις διατάξεις του Ν. 3852/2010 (ΦΕΚ 87Α'/2010) «Νέα Αρχιτεκτονική της Αυτοδιοίκησης και της Αποκεντρωμένης Διοίκησης-Πρόγραμμα Καλλικράτης», όπως ισχύει.

6. Το Π.δ. 139/2010 (ΦΕΚ 232Α'/2010) «Οργανισμός της Αποκεντρωμένης Διοίκησης Πελοποννήσου, Δυτικής Ελλάδας και Ιονίου».

7. Την πράξη 40/29-12-2010 του Υπουργικού Συμβουλίου (ΦΕΚ 247Α'/2010) «Διαπίστωση της παύσης εκ του Νόμου των Γενικών Γραμματέων των Περιφερειών και διορισμός Γενικών Γραμματέων στις Αποκεντρωμένες Διοικήσεις του Κράτους».

8. Την πράξη 4/6-2-2015 του Υπουργικού Συμβουλίου «Αποδοχή παραιτήσεων των Γενικών Γραμματέων των Αποκεντρωμένων Διοικήσεων της Χώρας του Κράτους» (ΦΕΚ 24Α'/6-2-2015).

9. Το άρθρο 28 Ν.4325/2015 (ΦΕΚ 47Α'/11-5-2015).

10. Το άρθρο 56 του Ν.4257/2014 «Επείγουσες ρυθμίσεις αρμοδιότητας Υπουργείου Εσωτερικών» (ΦΕΚ 93 Α'/14-4-2014).

11. Την υπ' αριθμ. 98262/6578/11-11-2015 πρόταση του Δασαρχείου Σπάρτης, για κήρυξη της ανωτέρω έκτασης ως αναδασωτέας λόγω πυρκαγιάς.

12. Το υπ' αριθμ. 221525/4195/21-9-2011 έγγραφο του ΥΠΕΚΑ.

13. Τη σύμφωνη γνώμη της Διεύθυνσης Δασών Λακωνίας, αποφασίζουμε:

Κηρύσσουμε ως αναδασωτέα με σκοπό την αποκατάσταση με φυσική αναγέννηση της προϋπάρχουσας δασικής βλάστησης, η οποία αποτελούνταν από ρείκια και αφάνες σε ποσοστό 70 % που καταστράφηκε από πυρκαγιά, της κατηγορίας της παραγράφου 2 του άρθρου 3 του Ν. 998/1979 «Περί προστασίας των δασών και των δασικών εν γένει εκτάσεων της Χώρας», όπως αντικαταστάθηκε και ισχύει σύμφωνα με την παράγραφο 1, του άρθρου 1, του Ν. 3208/2003, (ΦΕΚ 303 Α'/2003), Δημόσιας δασική έκταση εμβαδού Ε=172,2507 τ.μ. στη θέση «Βασιλάκιο», περιφέρειας Τ.Κ. Βασιλακίου, Δ.Ε. Κροκεών, Δήμου Ευρώτα, Περιφερειακής Ενότητας Λακωνίας.

Η έκταση αυτή εμβαδού Ε=172,2507 τ.μ., υπό στοιχεία (1,2,3,4,1) έχει κορυφές εξαρτημένες στο σύστημα απόλυτων συντεταγμένων ΕΓΣΑ.87, όπως φαίνεται στο συνημμένο κ' θεωρημένο από τον Δασάρχη Σπάρτης, τοπογραφικό διάγραμμα, κλίμακας 1:1.000, το οποίο συντάξε ο Δασοπόνος Παναγιώτης Βουλουμάνος και απεικονίζεται σε απόσπασμα χάρτη εκδόσεως Γ.Υ.Σ. κλίμακας 1:50.000 (Φ.Χ. «ΓΥΘΕΙΟΝ - 086»), με όρια:

Ανατολικά: έκταση χαρακτηρισμένη ως δασική με την υπ' αριθμ. 5763/27-8-2013 πράξη χαρακτηρισμού του Δασαρχείου Σπάρτης.

Δυτικά: αγροτική έκταση.

Βόρεια: έκταση χαρακτηρισμένη ως δασική με την υπ' αριθμ. 5763/27-8-2013 πράξη χαρακτηρισμού του Δασαρχείου Σπάρτης.

Νότια: αγροτική έκταση.

Κατά της ανωτέρω απόφασης, υπάρχει η δυνατότητα άσκησης αίτησης ακύρωσης, ενώπιον του (οικείου) τριμελούς Διοικητικού Εφετείου, εντός εξήντα (60) ημερών από την επομένη της δημοσίευσής ή της κοινοποίησής της.


Η απόφαση αυτή να δημοσιευθεί στην Εφημερίδα της Κυβερνήσεως.

Πάτρα, 10 Δεκεμβρίου 2015

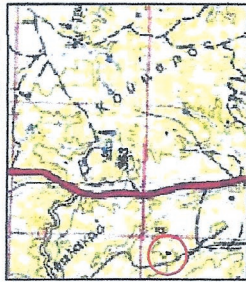
Ο Ασκών καθήκοντα Γενικού Γραμματέα
Αποκεντρωμένης Διοίκησης
ΔΙΟΝΥΣΙΟΣ ΠΑΝΑΓΙΩΤΟΠΟΥΛΟΣ

ΤΟΠΟΓΡΑΦΙΚΟ ΔΙΑΓΡΑΜΜΑ
ΔΑΣΙΚΗΣ ΕΚΤΑΣΗΣ ΠΟΥ ΚΑΝΚΕ ΑΠΟ ΠΥΡΚΑΓΙΑ ΣΤΙΣ 18/02/2015
ΣΤΗ ΘΕΣΗ "ΒΑΣΙΛΑΚΙΟ" Τ.Κ. ΒΑΣΙΛΑΚΙΟΥ
ΔΗΜ. ΕΝΟΤΗΤΑΣ ΚΡΟΚΕΩΝ ΔΗΜΟΥ ΕΥΡΩΤΑ
ΚΛΙΜΑΚΑ 1:1.000, ΕΜΒΑΔΟΝ : 172,2507 τμ
ΣΥΣΤΗΜΑ ΑΝΑΦΟΡΑΣ Ε.Γ.Σ.Α. 87

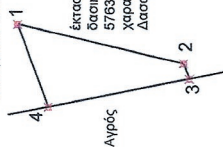
Ανήκει στην αποφορά μας
 Αριθμ. ... 87.58/3.9.15



ΑΠΟΣΠΑΣΜΑ ΦΥΛΛΟΥ ΧΑΡΤΗΣ ΓΥΣ "ΓΥΘΕΙΟΝ_086" ΚΛΙΜΑΚΑ 1:50.000



έκταση χαρακτηρισμένη ως δασική με την υπ αριθμ. 5769/27.08.2013 πράξη χαρακτηρισμού του Δασοαρχείου Σπάρτης



έκταση χαρακτηρισμένη ως δασική με την υπ αριθμ. 5769/27.08.2013 πράξη χαρακτηρισμού του Δασοαρχείου Σπάρτης

18/02/2015
 Ο ΚΑΤΑΣΤΑΣΙΟΓΡΑΦΟΣ
 ΓΕΩΡΓΙΟΣ Θ. ΖΑΚΚΑΣ
 ΔΑΣΟΛΟΓΟΣ



ΕΘΝΙΚΟ ΤΥΠΟΓΡΑΦΕΙΟ
 Για τεχνικούς λόγους στο σχεδιάγραμμα, από το ηλεκτρονικό αρχείο, έγινε σμίκρυνση κατά ποσοστό **88%**

X	Y
1) 366827.0000	4085808.0000
2) 366820.9606	4085782.9796
3) 366818.5304	4085782.1029
4) 366814.3028	4085803.2973

Θεωρήθηκε Σπάρτη 18/02/2015
 Ο Δασοαρχής Σπάρτης

ΓΕΩΡΓΙΟΣ Θ. ΖΑΚΚΑΣ
 ΔΑΣΟΛΟΓΟΣ

ΗΛΙΑΣ ΤΡΥΦΟΝΑ ΚΟΝΤΑΚΟΣ
 ΔΑΣΟΛΟΓΟΣ

Σπάρτη 6/11/2015
 Ο συντάξας

(Handwritten signature)

ΒΟΥΛΟΜΗΝΗΣ ΠΑΝΑΓΙΩΤΗΣ
 ΔΑΣΟΛΟΓΟΣ

ΔΙΟΡΘΩΣΕΙΣ ΣΦΑΛΜΑΤΩΝ

(4)
Στην υπ' αριθ. Χ10801/27.9.1989 - (9) απόφαση του Νο-
μάρχη Αχαΐας, που δημοσιεύθηκε σε (2) δύο φύλλα της
Εφημερίδας της Κυβερνήσεως και συγκεκριμένα:

i. στο ΦΕΚ 734/Δ'/19.12.1989 στη σελίδα 7715 στην Β'
στήλη, στον 33 στίχο εκ των άνω [δηλαδή στον (2ο)
δεύτερο στίχο του άρθρου 1 της εν λόγω απόφασης (9)],

ii. στο ΦΕΚ 648/Δ'/10.10.1989 στη σελίδα 7036 στην Β'
στήλη, στον 3 στίχο εκ του τελευταίου [δηλαδή στον
(2ο) δεύτερο στίχο του άρθρου 1 της εν λόγω απόφα-
σης (13)],

διορθώνεται το εσφαλμένο «Ο.Τ.343»,
στο ορθό «Ο.Τ.250Α».

(Από την Περιφέρεια Δυτικής Ελλάδας)

