



ΕΦΗΜΕΡΙΔΑ ΤΗΣ ΚΥΒΕΡΝΗΣΕΩΣ ΤΗΣ ΕΛΛΗΝΙΚΗΣ ΔΗΜΟΚΡΑΤΙΑΣ

13 Ιουλίου 2016

ΤΕΥΧΟΣ ΤΕΤΑΡΤΟ

Αρ. Φύλλου 191

ΑΠΟΦΑΣΕΙΣ

Αριθμ. 68232/4770

Καθορισμός ορίων αιγιαλού - παραλίας στη θέση «ΡΟΔΙΝΗ» δημοτικής ενότητας Ρίου Δήμου Πατρέων.

Ο ΑΣΚΩΝ ΚΑΘΗΚΟΝΤΑ ΓΕΝΙΚΟΫ ΓΡΑΜΜΑΤΕΑ
ΑΠΟΚΕΝΤΡΩΜΕΝΗΣ ΔΙΟΙΚΗΣΗΣ
ΠΕΛΟΠΟΝΝΗΣΟΥ, ΔΥΤΙΚΗΣ ΕΛΛΑΔΑΣ ΚΑΙ ΙΟΝΙΟΥ

Έχοντας υπόψη:

1. Τις διατάξεις του Ν. 2503/1997 «Διοίκηση, Οργάνωση, Στελέχωση της Περιφέρειας, ρύθμιση θεμάτων για την Τοπική Αυτοδιοίκηση και άλλες διατάξεις», ως ισχύει.

2. Τις διατάξεις του Ν. 3200/1955 «περί Διοικητικής Αποκέντρωσης», όπως τροποποιήθηκε και ισχύει.

3. Την υπ' αριθμ. 1063349/790/Α0006/3-8-2004 απόφαση του Υπουργού Οικονομίας και Οικονομικών, σχετικά με την καταγραφή - διοικητική κωδικοποίηση των αρμοδιοτήτων σε θέματα υπηρεσιών του Υπουργείου Οικονομίας και Οικονομικών που περιέρχονται στους Γενικούς Γραμματείς Περιφερειών, κατά τις διατάξεις της παρ. 21 του άρθρου 46 του Ν. 3220/2004.

4. Τις διατάξεις της παρ. 21 του άρθρου 46 του Ν. 3220/2004 (Φ.Ε.Κ 15 τ.Α' /28-1-2004) «Μέτρα αναπτυξιακής και κοινωνικής πολιτικής - αντικειμενικοποίηση του φορολογικού ελέγχου και άλλες διατάξεις».

5. Τις διατάξεις του άρθρου 280 του Ν. 3852/2010 (ΦΕΚ Α/87/7-6-2010) «Νέα Αρχιτεκτονική της Αυτοδιοίκησης και της Αποκεντρωμένης Διοίκησης - Πρόγραμμα Καλλικράτης».

6. Το Π.δ. 139/2010(ΦΕΚ Α' 232/27-12-2010) «Οργανισμός της Αποκεντρωμένης Διοίκησης Πελοποννήσου, Δυτ. Ελλάδος και Ιονίου».

7. Τις διατάξεις των άρθρων 3 και 5 του Ν. 2971/2001 (ΦΕΚ 285/τ.Α' /19-12-2001), τις διατάξεις του Ν. 3978/2011, άρθρο 13 και ειδικότερα το άρθρο 11 του Ν. 4281/2014

(ΦΕΚ 160/Α/08-08-2014) και του άρθρου 27 του Ν. 4321/2015.

8. Τις διατάξεις του Π.δ. 111/2014 (ΦΕΚ 178/Α/29-08-2014) «Οργανισμός του Υπουργείου Οικονομικών» και ειδικότερα το άρθρο 105 σύμφωνα με το οποίο «οι Κτηματικές Υπηρεσίες καταργήθηκαν και συστάθηκαν οι Περιφερειακές Δ/σεις Δημόσιας Περιουσίας».

9. Την πράξη 4 της 06-02-2015 (ΦΕΚ Α' 24/06-02-2015) «Αποδοχή παραιτήσεων Γενικών Γραμματέων των Αποκεντρωμένων Διοικήσεων της Χώρας.».

10. Τις διατάξεις του Ν. 4257/2014 αρ. 56 «Επείγουσες ρυθμίσεις Αρμοδιότητες Υπουργείου Εσωτερικών».

11. Την αίτηση της εταιρείας Κατσαράκης Α.Ε. (Αρ. πρωτ. 2911/22-07-2013) προς την Κτηματική Υπηρεσία Αχαιάς για τον καθορισμό των ορίων αιγιαλού παραλίας στη θέση «Ροδινή» της Δ.Ε. Ρίου του Δήμου Πατρέων.

12. Το από τον Σεπτέμβριο του 2014 τοπογραφικό διάγραμμα (μία πινακίδα) σε κλίμακα 1:500, που συντάχθηκε από τον τοπογράφο τεχν. μηχανικό Γεώργιο Αργυρόπουλο το οποίο ελέγχθηκε δειγματοληπτικά επί του πεδίου στις 16-09-2014 από το 4^ο μέλος της Επιτροπής τοπογράφο μηχανικό Ιωάννη Μαντζουράνη και θεωρήθηκε από τον Κων/νο Καραντζιά τοπ. μηχανικό Δ/ντή της Δ/νσης Πολεοδομικού Σχεδιασμού του Δήμου Πατρέων. (3^ο μέλος).

13. Το υπ' αριθμ. Φ. 119/281950/Σ.5357/18-12-2013 έγγραφο του ΓΕΕΘΑ σύμφωνα με το οποίο από πλευράς αρμοδιοτήτων του, όπως αυτές απορρέουν από το άρθρο 17 του Ν. 2971/2001, δεν έχει αντίρρηση για τη συνέχιση της διαδικασίας καθορισμού των ορίων αιγιαλού - παραλίας και τυχόν υπάρχοντος παλαιού αιγιαλού στη θέση Ροδινή του Δήμου Πατρέων.

14. Την από 16-09-2014 έκθεση φωτοερμηνείας της άνω περιοχής, που συντάχθηκε από τον αγρονόμο τοπογράφο μηχανικό Ιωάννη Μαντζουράνη από την οποία δεν προκύπτει η ύπαρξη παλαιού - αιγιαλού, αλλά και το γεγονός ότι από την έρευνα της Επιτροπής δεν προ-

έκυψαν ενδείξεις επί του εδάφους ή άλλα αποδεικτικά στοιχεία περί ύπαρξης παλαιού αιγιαλού.

15. Την από 16-09-2014 Έκθεση της Επιτροπής αιγιαλού παραλίας για τον καθορισμό των ορίων αιγιαλού παραλίας στην στη θέση Ροδινή της Δημοτικής Ενότητας Ρίου του Δήμου Πατρέων.

16. Το υπ' αριθμ. 62/08-12-2015 έγγραφο της Περιφερειακής Δ/σης Δημόσιας Περιουσίας Πελοποννήσου Δυτικής Ελλάδας και Ιονίου προς την Αποκεντρωμένη Διοίκηση Πελοποννήσου Δυτικής Ελλάδας και Ιονίου για έκδοση της σχετικής απόφασης.

17. Το υπ' αριθμ. 68473/11880/27-01-2016 έγγραφό μας προς την Περ/κή Δ/ση Δημόσιας Περιουσίας με επιστροφή του φακέλου της υπόθεσης για τη συμπλήρωση αυτού.

18. Το υπ' αριθμ. 8734/16-05-2016 έγγραφο Περιφερειακής Δ/σης Δημόσιας Περιουσίας Πελοποννήσου Δυτικής Ελλάδας και Ιονίου προς την Αποκεντρωμένη Διοίκηση Πελοποννήσου Δυτικής Ελλάδας και Ιονίου με συμπληρωμένα τα στοιχεία του φακέλου της υπόθεσης για έκδοση της σχετικής απόφασης, αποφασίζουμε:

Επικυρώνουμε την από 16-09-2014 Έκθεση της Επιτροπής αιγιαλού και παραλίας, για τον καθορισμό των ορίων αιγιαλού παραλίας στη θέση «ΡΟΔΙΝΗ» Δημοτικής Ενότητας Ρίου του Δήμου Πατρέων, καθώς επίσης και το από τον Σεπτέμβριο του 2014 τοπογραφικό διάγραμμα (μία πινακίδα) σε κλίμακα 1:500, που συντάχθηκε από τον τοπογράφο τεχν. μηχανικό Γεώργιο Αργυρόπουλο, ελέγχθηκε δειγματοληπτικά επί του πεδίου στις 16-09-2014, τοπογράφο μηχανικό Ιωάννη Μαντζουράνη και θεωρήθηκε από τον Κων/νο Καραντζιά τοπ. μηχανικό Δ/ντή της Δ/σης Πολεοδομικού Σχεδιασμού του Δήμου Πατρέων, ως εξής:

1. Με κόκκινη πολυγωνική γραμμή, την οριογραμμή του αιγιαλού, και με στοιχεία κορυφών 1, 2, 3, 4, 5, 6, 7, 8,...21, 22, 23 (σύνολο κορυφών είκοσι τρία). Η κορυφή 1 ταυτίζεται με την κορυφή 28 της όμορης καθορισμένης γραμμής αιγιαλού σύμφωνα με την από 27-11-2012 έκθεση της επιτροπής.

2. Την οριογραμμή της παραλίας με συνεχή κίτρινη πολυγωνική γραμμή και στοιχεία κορυφών 1', 2', 3', 4', 5', 6', 7', 8', ..., 21', 22', 23' (σύνολο κορυφών είκοσι τρία).

Οι συντεταγμένες των κορυφών του αιγιαλού και της παραλίας αναφέρονται στο σύστημα ΕΓΣΑ 87 και αναγράφονται αναλυτικά στο τοπογραφικό διάγραμμα που συνοδεύει την παρούσα έκθεση.

3. Η επιτροπή διαπίστωσε ότι δεν υφίσταται παλαιός αιγιαλός.

Η απόφαση αυτή, με την έκθεση της επιτροπής καθορισμού ορίων αιγιαλού παραλίας και το τοπογραφικό διάγραμμα, να δημοσιευθούν στην Εφημερίδα της Κυβερνήσεως.

Πάτρα, 24 Μαΐου 2016

Ο Ασκών καθήκοντα Γενικού Γραμματέα
Αποκεντρωμένης Διοίκησης

ΔΙΟΝΥΣΙΟΣ ΠΑΝΑΓΙΩΤΟΠΟΥΛΟΣ

ΕΚΘΕΣΗ

Της επιτροπής καθορισμού αιγιαλού και παραλίας του άρθρου 3 του Ν. 2971/2001 για τον καθορισμό των οριογραμμών του αιγιαλού και της παραλίας στη θέση «ΡΟΔΙΝΗ» της Δημοτικής Ενότητας Ρίου του Δήμου Πατρέων.

Στην Πάτρα σήμερα οι υπογεγραμμένοι

1. Μπακλέσης Ιωάννης προϊστάμενος της Κτηματικής Υπηρεσίας Αχαΐας ως πρόεδρος.

2. Μαχαίρας Αντώνιος Πλωτάρχης Λ. Σώματος Υπολιμενάρχης Κ.Λ. Πάτρας.

3. Καραντζιάς Κων/νος προϊστάμενος της Δνσης Πολεοδομικού Σχεδιασμού του Δήμου Πατρέων.

4. Μαντζουράνης Ιωάννης τοπογράφος μηχανικός προϊστάμενος τμήματος πολεοδομικού σχεδιασμού και εφαρμογών του Δήμου Πατρέων, ως μέλος.

5. Ο Τσακαρέστος Ιωάννης προϊστάμενος της Δνσης περιβάλλοντος και χωρικού Σχεδιασμού της Αποκεντρωμένης διοίκησης Πελοποννήσου-Δυτικής Ελλάδος και Ιονίου αν και προσκλήθηκε έγκαιρα με το υπ' αρ. 2688/24.07.2014 έγγραφο της Κ.Υ. Αχαΐας δεν προσήλθε (Απών), που αποτελούμε την επιτροπή Καθορισμού των ορίων αιγιαλού και παραλίας του Νομού Αχαΐας (άρθρο 3 Ν 2971/2001) όπως αυτή συγκροτήθηκε με την υπ' αρ. 14368111933/ 28-11-2013 απόφαση και τροποποιήθηκε με τις υπ' αριθμ. 35803/24-03-2014 και 50020/2-05-2014 αποφάσεις του γενικού Γραμματέα της Αποκεντρωμένης Διοίκησης Πελοποννήσου - Δυτικής Ελλάδος και Ιονίου, συγκλήθηκε δε. μετά την υπ' αριθμ. 2688/24-7-14 πρόσκληση του προέδρου της.

Μεταβήκαμε επιτόπου στην προαναφερόμενη περιοχή (16/09/2014) και

Αφού λάβαμε υπ' όψιν:

1. Την υπ' αριθμ. 2911/22.07.2013 αίτηση της εταιρείας ΚΑΤΣΑΡΑΚΗΣ Α.Ε. για τον καθορισμό των ορίων αιγιαλού - παραλίας στην περιοχή Ροδινή της Δ.Ε. Ρίου του Δήμου Πατρέων.

2. Τις διατάξεις του Ν. 2971/2001 «Περί αιγιαλού και παραλίας όπως τροποποιήθηκαν και ισχύουν με το άρθρο 113 του Ν. 3978/2001.

3. Το από Σεπτέμβριο 2014 τοπογραφικό διάγραμμα σε μία (1) πινακίδα υπό κλίμακα 1.500 του τοπογράφου τεχν. μηχανικού Γεωργίου Αργυρόπουλου το οποίο ελέγχθηκε δειγματοληπτικά επί του πεδίου (σήμερα 16-09-2014) από το 4^ο μέλος της επιτροπής τοπογράφο μηχανικό Ιωάννη Μαντζουράνη και θεωρήθηκε από τον Κωνσταντίνο Καραντζιά τοπ. μηχανικό Δντή της Δνσης Πολεοδομικού Σχεδιασμού του Δήμου Πατρέων (3^ο μέλος).

4. Το υπ' αριθμ. Φ11912819501Σ 5357118-12-2013 έγγραφο με τη σύμφωνη γνώμη του ΓΕΕΘΑ.

5. Την από 16-09-2014 έκθεση φωτοερμηνείας της άνω περιοχής, που συντάχθηκε από τον αγρονόμο τοπογράφο μηχανικό Ιωάννη Μαντζουράνη (4^ο μέλος) από την οποία δεν προκύπτει η ύπαρξη παλαιού αιγιαλού, αλλά και το γεγονός ότι από έρευνα της επιτροπής δεν προέκυψαν ενδείξεις επί του εδάφους η άλλα αποδεικτικά στοιχεία περί ύπαρξης παλαιού αιγιαλού.

6. Τα στοιχεία καθορισμού αιγιαλού και παραλίας σε εφαρμογή του άρθρου 9 του Ν. 2974/2001 όπως προκύ-

πουν από τον πλοηγό που προσκομίστηκαν σε φωτοακτινόγραφο από τον Υπολιμενάρχη Κ.Λ. Πάτρας (1° μέλος) και ειδικότερα:

Η ακτή της περιοχής του καθορισμού είναι αμμοχαλικώδης με μικρή υψομετρική διαφορά και η περιοχή δεν παρουσιάζει εξάρσεις.

Κατά μήκος του τμήματος της ακτής υπάρχουν βάθη μεγάλα σε μικρή απόσταση από αυτή.

Η σύσταση του πυθμένα σε μεγαλύτερα βάθη χαρακτηρίζεται αμμώδης και πλησίον της ακτής πετρώδης-χαλικώδης.

Η ανάπτυξη της ακτής σε συνάρτηση με τους πνέοντες ανέμους συνήθως, επιτρέπει ήπιο έως μέτριο ύψος κύματος.

7. Το γεγονός ότι δεν υφίστανται ιδιαίτερες χωροταξικές κατευθύνσεις από το πλαίσιο χωροταξικού σχεδιασμού της Περιφέρειας Δυτικής Ελλάδος που να επηρεάζουν την παράκτια ζώνη.

8. Το γεγονός ότι δεν εμφανίζονται ευπαθή οικοσυστήματα ούτε έχουν καθοριστεί προστατευόμενες περιοχές και δεν εντοπίστηκαν παράκτιοι φυσικοί πόροι.

9. Την μη ύπαρξη καταγεγραμμένων Δημόσιων κτημάτων σε άμεση γειτνίαση με την παράκτια ζώνη.

10. Την μη ύπαρξη Κτηματολογίου στην περιοχή.

11. Την μη ύπαρξη υφιστάμενων κτισμάτων η άλλων τεχνικών έργων, αποφασίζουμε:

Καθορίζουμε επί του ανωτέρου Τοπογραφικού Διαγράμματος

1. Την οριογραμμή του αιγιαλού με κόκκινη συνεχή Πολυγωνική Γραμμή και στοιχεία κορυφών 1, 2, 3, 4, 5, 6, 7, 8, 21, 22, 23 (σύνολο κορυφών 23). Η κορυφή 1 ταυτίζεται με την κορυφή 28 της όμορης καθορισμένης γραμμής αιγιαλού σύμφωνα με την από 27-11-2012 έκθεση της επιτροπής.

2. Την οριογραμμή της παραλίας με κίτρινη συνεχή πολυγωνική Γραμμή και στοιχεία κορυφών 1', 2', 3', 4', 5', 6', 7', 8',, 21', 22', 23' (σύνολο κορυφών 23).

Οι συντεταγμένες των κορυφών του αιγιαλού και της παραλίας αναφέρονται στο σύστημα ΕΓΣΑ 87 και αναγράφονται αναλυτικά στο τοπογραφικό διάγραμμα που συνοδεύει την παρούσα έκθεση.

3. Δεν υφίσταται παλαιός αιγιαλός.

Πάτρα, 16 Σεπτεμβρίου 2014

Η Επιτροπή

Ο Πρόεδρος

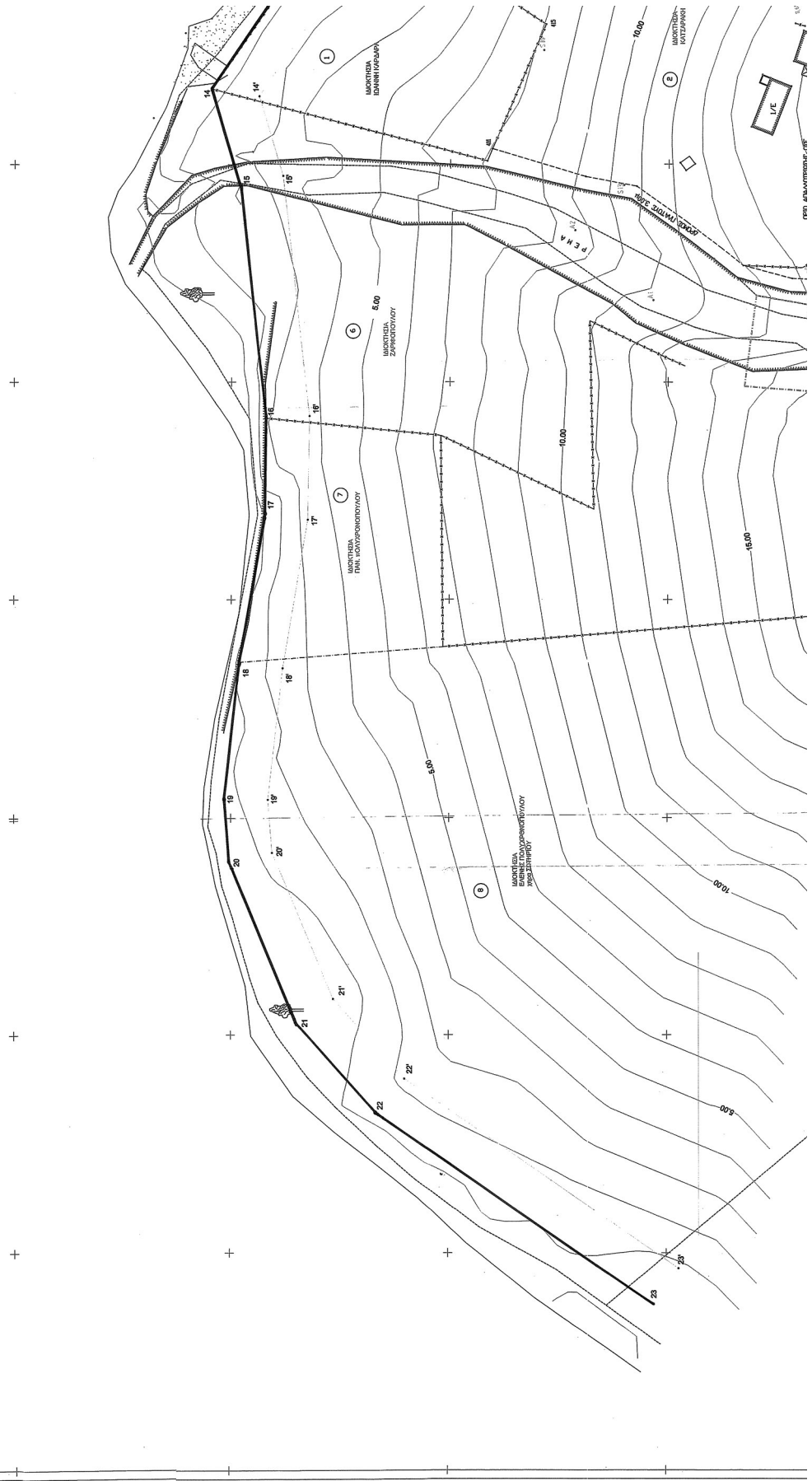
ΙΩΑΝΝΗΣ ΜΠΑΚΛΕΣΗΣ

Τα Μέλη

ΑΝΤΩΝΗΣ ΜΑΧΑΙΡΑΣ
ΚΩΝ/ΝΟΣ ΚΑΡΑΝΤΖΙΑΣ

ΙΩΑΝΝΗΣ ΜΑΝΤΖΟΥΡΑΝΗΣ

ΕΘΝΙΚΟ ΤΥΠΟΓΡΑΦΕΙΟ
Για τεχνικούς λόγους στο σχεδιάγραμμα,
από το ηλεκτρονικό αρχείο, έγινε 35%
σμίκρυνση κατά ποσοστό



ΚΑΤΑΣΤΑΣΗ ΠΡΟΒΛΕΠΟΜΕΝΩΝ ΣΤΑΘΜΩΝ ΣΣ
 ΠΡΟΣΩΡΙΝΑ ΜΕΤΡΩΝ

S4	/	317354.979	/	4243649.787
S5	/	317374.072	/	4243667.057
S6	/	317384.878	/	4243701.413
S7	/	317395.251	/	4243710.264
S8	/	317405.577	/	4243729.473
S9	/	317416.019	/	4243748.473
S10	/	317426.395	/	4243767.473
S11	/	317436.795	/	4243786.473
S12	/	317447.154	/	4243805.473
S13	/	317457.514	/	4243824.473
S14	/	317467.874	/	4243843.473
S15	/	317478.234	/	4243862.473
S16	/	317488.594	/	4243881.473
S17	/	317498.954	/	4243900.473
S18	/	317509.314	/	4243919.473
S19	/	317519.674	/	4243938.473
S20	/	317530.034	/	4243957.473
S21	/	317540.394	/	4243976.473
S22	/	317550.754	/	4243995.473

ΠΙΝΑΚΑΣ ΣΥΝΤΕΤΑΓΜΕΝΩΝ

Α. ΓΡΑΜΜΗ ΑΓΙΟΥ

A.1	/	317500.000	/	4243985.750
A.2	/	317509.330	/	4243985.261
A.3	/	317518.660	/	4243984.772
A.4	/	317528.000	/	4243984.283
A.5	/	317537.330	/	4243983.794
A.6	/	317546.660	/	4243983.305
A.7	/	317556.000	/	4243982.816
A.8	/	317565.330	/	4243982.327
A.9	/	317574.660	/	4243981.838
A.10	/	317584.000	/	4243981.349
A.11	/	317593.330	/	4243980.860
A.12	/	317602.660	/	4243980.371
A.13	/	317612.000	/	4243980.882
A.14	/	317621.330	/	4243981.393
A.15	/	317630.660	/	4243981.904
A.16	/	317640.000	/	4243982.415
A.17	/	317649.330	/	4243982.926
A.18	/	317658.660	/	4243983.437
A.19	/	317668.000	/	4243983.948
A.20	/	317677.330	/	4243984.459
A.21	/	317686.660	/	4243984.970
A.22	/	317696.000	/	4243985.481
A.23	/	317705.330	/	4243985.992

Β. ΓΡΑΜΜΗ ΠΑΡΑΛΙΑΣ

Π.1	/	317503.509	/	4243985.985
Π.2	/	317502.578	/	4243985.951
Π.3	/	317501.647	/	4243985.917
Π.4	/	317500.716	/	4243985.883
Π.5	/	317500.785	/	4243985.849
Π.6	/	317500.854	/	4243985.815
Π.7	/	317500.923	/	4243985.781
Π.8	/	317500.992	/	4243985.747
Π.9	/	317501.061	/	4243985.713
Π.10	/	317501.130	/	4243985.679
Π.11	/	317501.199	/	4243985.645
Π.12	/	317501.268	/	4243985.611
Π.13	/	317501.337	/	4243985.577
Π.14	/	317501.406	/	4243985.543
Π.15	/	317501.475	/	4243985.509
Π.16	/	317501.544	/	4243985.475
Π.17	/	317501.613	/	4243985.441
Π.18	/	317501.682	/	4243985.407
Π.19	/	317501.751	/	4243985.373
Π.20	/	317501.820	/	4243985.339
Π.21	/	317501.889	/	4243985.305
Π.22	/	317501.958	/	4243985.271
Π.23	/	317502.027	/	4243985.237

Παρατηρήσεις

1. Οι συντεταγμένες του σχεδίου αναφέρονται στο Ελληνικό Γεωδαιτικό Σύστημα Αναφοράς (ΕΓΣΑ 87)
2. Η έγκριση στο αίτημα ΕΤΣΑ 87 έγινε με χρήση των υπηρεσιών Ημερας της εταιρείας Ε.Κ.Χ.Α. Α.Ε.
3. Τα υψόμετρα είναι ορθομετρικά (αναφέρονται στη μέση στάθμη της θάλασσας). Δεν περιλαμβάνονται με σφάλμα το σφάλμα της κατακόρυφης κλίμακας, καθώς και το σφάλμα της κατακόρυφης κλίμακας στον Άνγκιστο του 2014.
4. Η αποτίμηση πραγματοποιήθηκε στον Άνγκιστο του 2014.
5. Επ' του διαγνώματος έχει σχεδιαστεί η κεντρομείση από την επιρροή γραμμής αγκιστού με ερυθρό γραμμικό σύμβολο.

Υπογραφή Επιτροπής

Το παρόν συνεδρίασε την από 16 Σεπτεμβρίου 2014 Ειδική Επιτροπή Επαγγελματίων Κατοίκων των ορίων Αγιάλου

Οργανισμός Αγιάλου σύμφωνα με το από 27-1-2012 Πράκτο Επαρτίας

Οργανισμός Αγιάλου κατά την πρόταση της παρούσας Επαρτίας (Συνέλιξη σφύρα γραμμής)

Οργανισμός Παράλιας κατά την πρόταση της παρούσας Επαρτίας (Συνέλιξη κτήρια γραμμής)

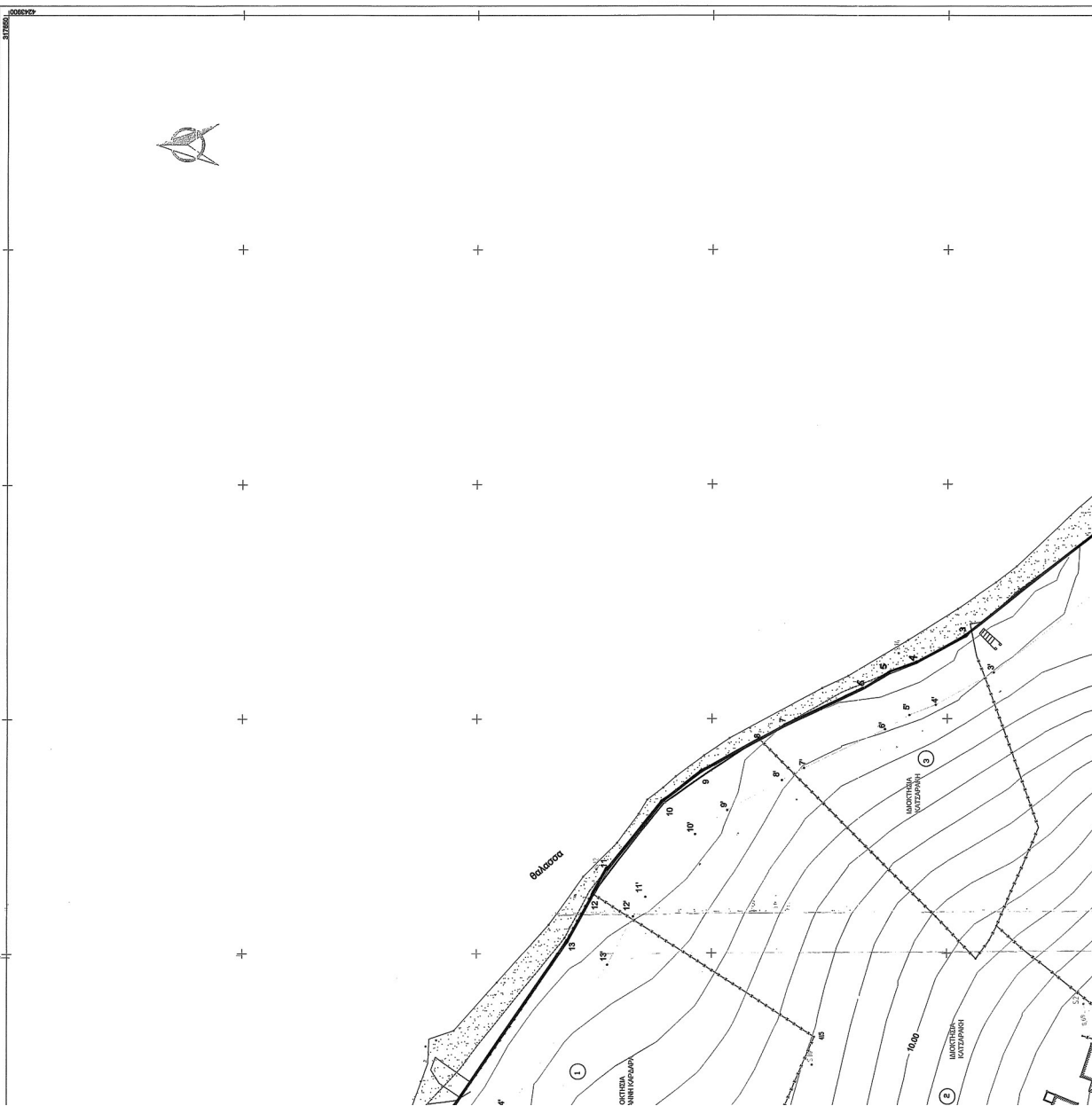
Όμο αποκαταστάσεις

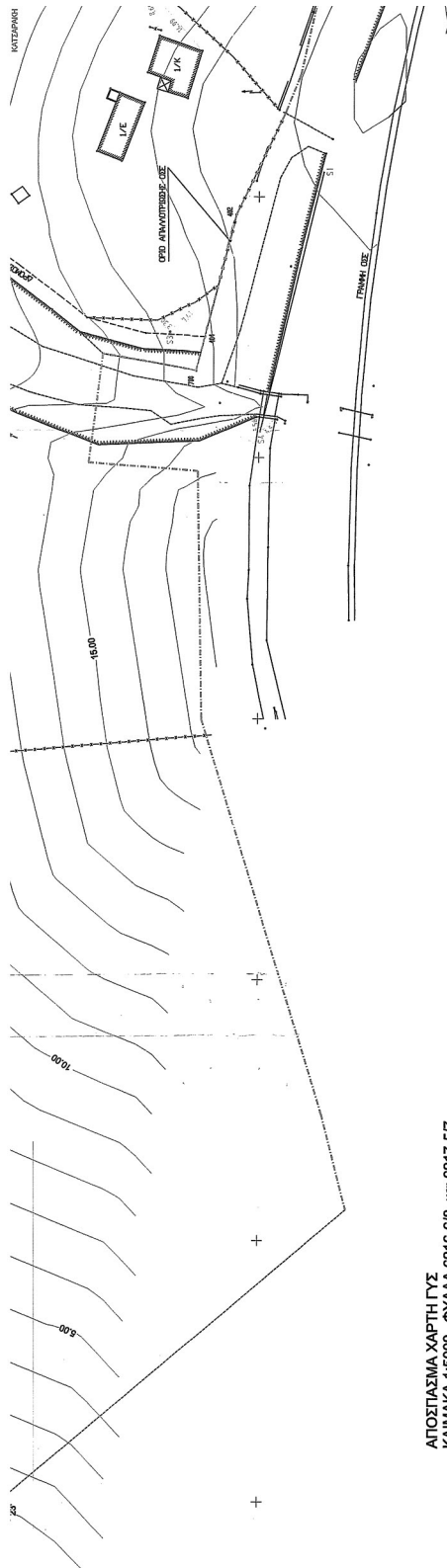
Οι κορυφές των οριζομητών Αγιάλου και Παράλιας εξομαλύνονται με τις ορθογώνιες συντεταγμένες στο Σύστημα ΕΓΣΑ 87 που αναγράφονται παραπάνω. Η απόσταση από την κορυφή της οριζομητής είναι 50 μέτρα. Η οριζομητή Παράλιας χαρακτηρίζεται σε σταθερή απόσταση 10,00μ. από την Οριζομητή Αγιάλου.

Η ΕΠΙΤΡΟΠΗ




ΤΑ ΜΕΛΗ





ΑΠΟΣΤΑΣΙΑ ΧΑΡΤΗ ΓΥΣ
ΚΛΙΜΑΚΑ 1:5000 ΦΥΛΛΑ 6216-618 και 6217-517





ΕΘΝΙΚΟ ΤΥΠΟΓΡΑΦΕΙΟ

Την ευθύνη για την εκτύπωση, διαχείριση και κυκλοφορία των φύλλων της Εφημερίδας της Κυβερνήσεως, (ΦΕΚ) στην έντυπη και ηλεκτρονική έκδοση, έχει το **Εθνικό Τυπογραφείο** το οποίο αποτελεί δημόσια υπηρεσία η οποία υπάγεται στο Υπουργείο Εσωτερικών και Διοικητικής Ανασυγκρότησης. Το Εθνικό Τυπογραφείο έχει επίσης την ευθύνη για την κάλυψη των εκτυπωτικών αναγκών του Δημοσίου. (Ν. 3469/2006, Α' 131).

ΥΠΗΡΕΣΙΕΣ ΠΟΥ ΠΑΡΕΧΕΙ ΤΟ ΕΘΝΙΚΟ ΤΥΠΟΓΡΑΦΕΙΟ

1. ΦΥΛΛΟ ΤΗΣ ΕΦΗΜΕΡΙΔΑΣ ΤΗΣ ΚΥΒΕΡΝΗΣΕΩΣ (ΦΕΚ)

Η **ηλεκτρονική μορφή των ΦΕΚ** καθώς και διάφορες πληροφορίες που σχετίζονται με αυτά, **διατίθενται δωρεάν από την ιστοσελίδα www.et.gr**. Για τα ΦΕΚ που δεν έχουν ψηφιοποιηθεί και καταχωρισθεί στην πιο πάνω ιστοσελίδα δίνεται η δυνατότητα δωρεάν αποστολής με ηλεκτρονικό ταχυδρομείο, μετά από αίτηση που υποβάλλεται ηλεκτρονικά με τη συμπλήρωση ειδικής φόρμας.

Η **έντυπη μορφή των ΦΕΚ** διατίθεται για μεμονωμένα φύλλα με το ανάλογο κόστος από το τμήμα Πωλήσεων απευθείας ή με ταχυδρομική αποστολή μέσω αίτησης παραγγελίας στα ΚΕΠ, ενώ για ετήσια συνδρομή από το τμήμα Συνδρομητών. Το κόστος για ασπρόμαυρο ΦΕΚ από 1 έως 16 σελίδες είναι 1€, προσαυξανόμενο κατά 0,20€ για κάθε επιπλέον οκτασέλιδο ή μέρος αυτού.

Τρόπος αποστολής κειμένων προς δημοσίευση

- Τα κείμενα για δημοσίευση στο ΦΕΚ, από όλες τις δημόσιες υπηρεσίες και τους φορείς του δημόσιου τομέα, **αποστέλλονται στην διεύθυνση webmaster.et@et.gr** με χρήση προηγμένης ψηφιακής υπογραφής και χρονοσήμανσης.
- Οι περιλήψεις Διακηρύξεων Δημοσίων Συμβάσεων, αποστέλλονται στην ηλεκτρονική διεύθυνση dds@et.gr με τη χρήση **απλού** ηλεκτρονικού ταχυδρομείου.
- Κατ' εξαίρεση, πολίτες οι οποίοι δεν έχουν αποκτήσει προηγμένη ηλεκτρονική υπογραφή, μπορούν να αποστέλλουν ταχυδρομικά ή να καταθέτουν με εκπρόσωπό τους κείμενα προς δημοσίευση αποτυπωμένα σε χαρτί, στο Τμήμα Παραλαβής Δημοσιευτέας Ύλης.

Πληροφορίες σχετικά με την αποστολή/κατάθεση εγγράφων προς δημοσίευση, την πώληση των τευχών και τους ισχύοντες τιμοκαταλόγους για όλες τις υπηρεσίες θα βρείτε στην ιστοσελίδα. Επίσης στην ιστοσελίδα μπορείτε να αναζητήσετε πληροφορίες σχετικά με την πορεία δημοσίευσης των εγγράφων, εφόσον γνωρίζετε τον Κωδικό Αριθμό Δημοσιεύματος (ΚΑΔ). Τον ΚΑΔ εκδίδει το Εθνικό Τυπογραφείο για όλα τα κείμενα που πληρούν τις προϋποθέσεις δημοσίευσης.

2. ΚΑΛΥΨΗ ΕΚΤΥΠΩΤΙΚΩΝ ΑΝΑΓΚΩΝ του Δημοσίου και των φορέων του

Το Εθνικό Τυπογραφείο μετά από αίτημα φορέα του Δημοσίου αναλαμβάνει να σχεδιάσει και να εκτυπώσει κάρτες, βιβλία, αφίσες, μπλοκ, μηχανογραφικά έντυπα, φακέλους, φακέλους αλληλογραφίας, κ.ά. Επίσης σχεδιάζει και κατασκευάζει σφραγίδες.

ΕΠΙΚΟΙΝΩΝΙΑ ΜΕ ΤΟ ΕΘΝΙΚΟ ΤΥΠΟΓΡΑΦΕΙΟ

Ταχυδρομική Διεύθυνση: Καποδιστρίου 34, τ.κ. 10432, Αθήνα

ΤΗΛΕΦΩΝΙΚΟ ΚΕΝΤΡΟ: 210 5279000 - fax: 210 5279054

ΤΜΗΜΑΤΑ ΕΞΥΠΗΡΕΤΗΣΗΣ ΚΟΙΝΟΥ

Πωλήσεων: (Ισόγειο, τηλ. 210 5279178 - 180)

Συνδρομητών: (Ημιόροφος, τηλ. 210 5279136)

Πληροφοριών: (Ισόγειο, Γρ. 3 και τηλεφ. κέντρο 210 5279000)

Παραλαβής Δημ. Ύλης: (Ισόγειο, τηλ. 210 5279167, 210 5279139)

Ωράριο για το κοινό: Δευτέρα ως Παρασκευή: 8:00 - 13:30

Ιστοσελίδα: www.et.gr

Πληροφορίες σχετικά με την λειτουργία της ιστοσελίδας: helpdesk.et@et.gr

Αποστολή ψηφιακά υπογεγραμμένων εγγράφων προς δημοσίευση στο ΦΕΚ: webmaster.et@et.gr

Πληροφορίες για γενικό πρωτόκολλο και αλληλογραφία: grammateia@et.gr

