



ΕΦΗΜΕΡΙΔΑ ΤΗΣ ΚΥΒΕΡΝΗΣΕΩΣ ΤΗΣ ΕΛΛΗΝΙΚΗΣ ΔΗΜΟΚΡΑΤΙΑΣ

4 Ιουλίου 2017

ΤΕΥΧΟΣ Α.Α.Π.

Αρ. Φύλλου 150

ΤΕΥΧΟΣ ΑΝΑΓΚΑΣΤΙΚΩΝ ΑΠΑΛΛΟΤΡΙΩΣΕΩΝ ΚΑΙ ΠΟΛΕΟΔΟΜΙΚΩΝ ΘΕΜΑΤΩΝ

ΠΕΡΙΕΧΟΜΕΝΑ

ΑΠΟΦΑΣΕΙΣ

- 1 Αυτοδίκαιη άρση της αναγκαστικής απαλλοτρίωσης που κηρύχθηκε με την 1352/φ128/17-8-1994 απόφαση του Νομάρχη Κυκλάδων (ΦΕΚ 924/τ.Δ'/7-9-1994), για αρχαιολογικούς σκοπούς στο Φλεριό Μελάνων Νάξου.
- 2 Αναστολή έκδοσης εγκρίσεων δόμησης, αδειών δόμησης και εκτέλεσης οικοδομικών εργασιών στην περιοχή υγροτόπου Ψάθας του Δήμου Μάνδρας - Ειδυλλίας Περιφερειακής Ενότητας Δυτικής Αττικής.
- 3 Έγκριση τροποποίησης ρυμοτομικού Σχεδίου Πόλεως Πατρών σε προβλεπόμενο κοινόχρηστο χώρο πλατείας στο Ο.Τ/Κ.Χ 1531 και σε προβλεπόμενη οδό επί της λεωφόρου Μειλίχου στη περιοχή «Έξω Αγυιά» του Δήμου Πατρέων, κατόπιν βεβαιωτικής πράξης άρσης απαλλοτρίωσης.

ΑΠΟΦΑΣΕΙΣ

Αριθμ. ΔΔΠ00010041/376Β'/ΕΞ2017 (1)

Αυτοδίκαιη άρση της αναγκαστικής απαλλοτρίωσης που κηρύχθηκε με την 1352/φ128/17-8-1994 απόφαση του Νομάρχη Κυκλάδων (ΦΕΚ 924/τ.Δ'/7-9-1994), για αρχαιολογικούς σκοπούς στο Φλεριό Μελάνων Νάξου.

**ΟΙ ΥΠΟΥΡΓΟΙ
ΟΙΚΟΝΟΜΙΚΩΝ- ΠΟΛΙΤΙΣΜΟΥ ΚΑΙ ΑΘΛΗΤΙΣΜΟΥ**

Έχοντας υπόψη:

1.- Τις διατάξεις του άρθρου 11 παράγ.3 του ν. 2882/2001 (ΦΕΚ 17 Α') «Κώδικας Αναγκαστικών Απαλλοτριώσεων Ακινήτων», όπως ισχύει.

2.-Την 1352/φ128/17-8-1994 απόφαση του Νομάρχη Κυκλάδων κήρυξης αναγκ. απαλ/σης ακινήτου (ΦΕΚ 924/τ.Δ'/7-9-1994), για αρχαιολογικούς σκοπούς στο Φλεριό Μελάνων Νάξου.

3.- Το ΥΠΠΟΑ/ΓΔΟΥ/ΔΠΥΔΥ/ΤΑΑΑΑ/Φ.77/383390/46659/4768/2761/14-12-2016 έγγραφο του Υπουργείου

Πολιτισμού και Αθλητισμού με το οποίο ζητείται η αυτοδίκαιη άρση της απαλλοτρίωσης λόγω μη συντέλεσης της απαλλοτρίωσης μέσα σε ενάμισι έτος από τη δημοσίευση της αρ. 16/1997 απόφασης του Πρωτοδικείου Νάξου, του καθορισμού της προσωρινής τιμής μονάδας αποζημίωσης.

4- Την Δ6Α 1104503 ΕΞ 2011/21-7-2011 (ΦΕΚ 1670/2011 Β') απόφαση των Υπουργών Διοικητικής Μεταρρύθμισης και Ηλεκτρονικής Διακυβέρνησης και Οικονομικών για την έναρξη λειτουργίας της Γενικής Γραμματείας Δημόσιας Περιουσίας, με τις διατάξεις του άρθρου 20 του ν. 3965/2011 (ΦΕΚ 113 Α').

5.-Το π.δ. 185/6-10-2009 (ΦΕΚ 213/7-1-2009/τ.Α') περί ανασύστασης του Υπουργείου Οικονομικών» και το π.δ. 189/-2009 (ΦΕΚ 221/5-11-2009/τ.Α') περί καθορισμού και ανακατανομής αρμοδιοτήτων του Υπουργείου Οικονομικών».

6.- Το π.δ. 85/2012 (ΦΕΚ 141 Α') « Περὶ ίδρυσης και μετονομασίας Υπουργείων, μεταφορά και κατάργηση υπηρεσιών», όπως τροποποιήθηκε με το π.δ. 118/2013 (ΦΕΚ 152 Α').

7.-Το π.δ. 111/2014 (ΦΕΚ 178 Α'/29-8-2014) «Οργανισμός του Υπουργείου Οικονομικών».

8.- Το π.δ 123/2016 (ΦΕΚ 208/Α'/2016) «Ανασύσταση των Υπουργείων κ.λπ.»σε συνδυασμό με το π.δ. 70/2015.

9.-Το π.δ. 125/2016 (ΦΕΚ 210/Α'/2016) «Διορισμός, Υπουργών, Αναπληρωτών Υπουργών και Υφυπουργών»

10.-Την ΥΠΟΙΚ0010218ΕΞ2016 (ΦΕΚ 3696/τ.Β'/15.11.2016) «απόφαση του Πρωθυπουργού και Υπ. Οικονομικών περί ανάθεσης αρμοδιοτήτων στην Υφυπουργό Οικονομικών Αικατερίνη Παπανάτσιου».

11. Την ΥΠΠΟΑ/ΓΔΔΥΗΔ/ΔΔΥΟΝΕ/ΤΝΕ/295593/35972/691/74 απόφαση της Υπουργού Πολιτισμού και Αθλητισμού, Μεταβίβαση του δικαιώματος υπογραφής « Με εντολή Υπουργού στους Γενικό Γραμματέα, Προϊσταμένους Γενικών Διευθύνσεων και τμημάτων της Κεντρικής Υπηρεσίας του Υπουργείου Πολιτισμού και Αθλητισμού» (ΦΕΚ 2343/Β'/30-10-2015), βεβαιώνουμε:

1. Την αυτοδίκαιη άρση της αναγκαστικής απαλλοτρίωσης που κηρύχθηκε με την 1352/φ128/17-8-1994 κοινή υπουργική απόφαση απόφαση του Νομάρχη Κυκλάδων (ΦΕΚ 924/τ.Δ'/7-9-1994), για αρχαιολογικούς σκοπούς στο Φλεριό Μελάνων Νάξου, φερόμενης ιδιοκτησίας

Κονδύλη Μιχαήλ Κονδύλη Αντωνίου, Κονδύλη Ιωάννη και Κονδύλη Στυλιανού, λόγω μη συντέλεσης της απαλλοτρίωσης μέσα σε ενάμισι έτος από τη δημοσίευση της απόφασης του προσωρινού καθορισμού της αποζημίωσης

2.- Η απόφαση αυτή ισχύει από τη δημοσίευσή της στην Εφημερίδα της Κυβερνήσεως.

Η πράξη αυτή να δημοσιευθεί στην Εφημερίδα της Κυβερνήσεως.

Αθήνα, 22 Ιουνίου 2017

Οι Υπουργοί

Υφυπουργός Οικονομικών Πολιτισμού και Αθλητισμού
ΑΙΚΑΤΕΡΙΝΗ ΠΑΠΑΝΑΤΣΙΟΥ ΛΥΔΙΑ ΚΟΝΙΟΡΔΟΥ

Αριθμ. 28018

(2)

Αναστολή έκδοσης εγκρίσεων δόμησης, αδειών δόμησης και εκτέλεσης οικοδομικών εργασιών στην περιοχή υδροτόπου Ψάθας του Δήμου Μάνδρας - Ειδυλλίας Περιφερειακής Ενότητας Δυτικής Αττικής.

Ο ΥΠΟΥΡΓΟΣ ΠΕΡΙΒΑΛΛΟΝΤΟΣ ΚΑΙ ΕΝΕΡΓΕΙΑΣ

Έχοντας υπόψη:

1. Τις διατάξεις της παρ. 3 του άρθρου 6 του ν. 2242/1994 «Πολυεξόχηση περιοχών δεύτερης κατοικίας σε Ζώνες Οικιστικού Ελέγχου, προστασία φυσικού και δομημένου περιβάλλοντος και άλλες διατάξεις» (Α' 162), όπως ισχύει.

2. Τις διατάξεις του ν. 4277/2014 «Νέο Ρυθμιστικό Σχέδιο Αθήνας - Αττικής και άλλες διατάξεις» (Α' 156).

3. Τις διατάξεις του άρθρου 90 του Κώδικα Νομοθεσίας για την Κυβέρνηση και τα κυβερνητικά όργανα, που κυρώθηκε με το άρθρο πρώτο του π.δ/τος 63/2005 (Α' 98).

4. Το υπ' αριθμ. 27934/12.6.2017 έγγραφο του Τμήματος Μητροπολιτικού Σχεδιασμού Αθήνας - Αττικής της Διεύθυνσης Σχεδιασμού Μητροπολιτικών, Αστικών και Περιφερειακών Περιοχών.

5. Το γεγονός ότι έχει προοδεύσει σημαντικά η διαδικασία προώθησης και έγκρισης του σχεδίου π.δ/τος περί προστασίας της συγκεκριμένης περιοχής (απόφαση Μητρ. Συμβουλ. 3η Συν. 1ο Θέμα 10.4.2017 και κοινοποίησής της μέσω Δημόσιας Ηλεκτρ. διαβούλευσης που έληξε στις 16.6.2017).

6. Το γεγονός ότι από τις κανονιστικές διατάξεις αυτής της απόφασης δεν προκαλείται δαπάνη σε βάρος του κρατικού προϋπολογισμού και του οικείου ΟΤΑ, αποφασίζουμε:

1. Αναστέλλεται για ένα (1) χρόνο η έκδοση εγκρίσεων δόμησης, αδειών δόμησης και η εκτέλεση οικοδομικών εργασιών στην περιοχή του υδροτόπου Ψάθας του Δήμου Μάνδρας - Ειδυλλίας Περιφερειακής Ενότητας Δυτικής Αττικής, όπως η περιοχή αυτή φαίνεται με πράσινη σκιαγράφιση στο σχετικό πρωτότυπο διάγραμμα σε κλίμακα 1:25.000, που θεωρήθηκε από τον Προϊστάμενο της Διεύθυνσης Τοπογραφικών Εφαρμογών και Γεωχωρικών Πληροφοριών με την 28018/2017 πράξη του και που αντίτυπό του σε φωτοσμίκρυνση συνδημοσιεύεται με την παρούσα απόφαση.

2. Της παραπάνω αναστολής εξαιρείται η έγκριση:

α. αδειών κατεδάφισης κατασκευών.

β. εργασιών για λόγους χρήσεως, υγιεινής και ασφάλειας των κτιρίων. γ. εργασιών δόμησης μικρής κλίμακας σε νομίμως υφιστάμενα κτίρια, της παραγράφου 2 του άρθρου 4 του ν. 4067/2012 «Νέος Οικοδομικός Κανονισμός» (Α' 79), όπως ισχύει, με την προϋπόθεση, για τις περιπτώσεις που απαιτείται, να έχουν αδειοδοτηθεί περιβαλλοντικά μέχρι την έναρξη ισχύος της παρούσας, πλην της περίπτωσης στ' της ανωτέρω παραγράφου 2.

3. Εξαιρούνται επίσης:

α. οι εργασίες της παραγράφου 3 του άρθρου 4 του ν. 4067/2012 (Α' 79), όπως ισχύει, για τις οποίες δεν απαιτείται άδεια δόμησης ή έγκριση εργασιών μικρής κλίμακας, αλλά η προ 48 ωρών έγγραφη ενημέρωση της αρμόδιας Υπηρεσίας Δόμησης και του οικείου Αστυνομικού Τμήματος, πλην της περίπτωσης ζ της παραπάνω παραγράφου 3.

β. οι εργασίες της παραγράφου 4 του άρθρου 4 του ν. 4067/2012 (Α' 79), όπως ισχύει, για τις οποίες δεν απαιτείται άδεια δόμησης και εκτελούνται σύμφωνα με τους όρους που ορίζει η αρμόδια Υπηρεσία Δόμησης και ύστερα από δήλωση ανάληψης επίβλεψης από αρμόδιο μηχανικό, που γνωστοποιείται στο οικείο Αστυνομικό Τμήμα.

4. Η ισχύς της παρούσας απόφασης αρχίζει από τη δημοσίευσή της στην Εφημερίδα της Κυβερνήσεως.

Η απόφαση αυτή να δημοσιευθεί στην Εφημερίδα της Κυβερνήσεως.

Αθήνα, 29 Ιουνίου 2017

Ο Υπουργός

ΓΕΩΡΓΙΟΣ ΣΤΑΘΑΚΗΣ

Αριθμ. 160404/2972 (3)

Έγκριση τροποποίησης ρυμοτομικού Σχεδίου Πόλεως Πατρών σε προβλεπόμενο κοινόχρηστο χώρο πλατείας στο Ο.Τ/Κ.Χ 1531 και σε προβλεπόμενη οδό επί της λεωφόρου Μειλίχου στη περιοχή «Έξω Αγυιά» του Δήμου Πατρέων, κατόπιν βεβαιωτικής πράξης άρσης απαλλοτρίωσης.

Ο ΑΝΤΙΠΕΡΙΦΕΡΕΙΑΡΧΗΣ ΕΝΕΡΓΕΙΑΣ
ΚΑΙ ΠΕΡΙΒΑΛΛΟΝΤΟΣ ΤΗΣ ΔΥΤΙΚΗΣ ΕΛΛΑΔΑΣ

Έχοντας υπόψη:

1. Τις δ/ξεις των άρθρων 186 και 283 του ν. 3852/2010 (ΦΕΚ 87/Α'/7-6-2010): «Νέα Αρχιτεκτονική της Αυτοδιοίκησης και της Αποκεντρωμένης Διοίκησης - Πρόγραμμα Καλλικράτης».

2. Το π.δ. 132/2010 (ΦΕΚ 225/Α'/27-12-2010) «Οργάνωση της Περιφέρειας Δυτικής Ελλάδας» και ειδικότερα το άρθρο 5, παρ.3.α, όπως τροποποιήθηκε και ισχύει με την υπ' αριθμ. 248595/27-12-2016 (ΦΕΚ 4309/Β'/30.12.2016) απόφαση του Γεν. Γραμματέα Α.Δ.Π.Δ.Ε. και Ι. «Τροποποίηση του Οργανισμού Εσωτερικής Υπηρεσίας της Περιφέρειας Δυτικής Ελλάδας».

3. Την υπ' αριθμ. 55961/643/1-3-2017 απόφαση του Περιφερειάρχη Δυτικής Ελλάδας (ΦΕΚ 111/τ.Υ.Ο.Δ.Δ./9-3-2017) «Ορισμός Αντιπεριφερειάρχων της Περιφέρειας Δυτικής Ελλάδας».

4. Την υπ' αριθμ. 69923/876/14-3-2017 απόφαση του Περιφερειάρχη Δυτικής Ελλάδας (ΦΕΚ 1018/Β'/24.3.2017) «Μεταβίβαση αρμοδιοτήτων στους Αντιπεριφερειάρχες που ορίστηκαν από τον Περιφερειάρχη Δυτικής Ελλάδας και σε περιφερειακούς συμβούλους Δυτικής Ελλάδας».

5. Το Ν.Δ. της 17-7-1923 (ΦΕΚ 228/Α'/16-8-1923) «Περί σχεδίων πόλεων, κωμών και συνοικισμών του Κράτους και οικοδομής αυτών».

6. Τις διατάξεις του κεφ. ΙΙ του από 03-04-1929 π.δ/τος, που διατηρήθηκαν σε ισχύ με το άρθ. 31, παρ. 3, του ν. 1577/1985 «Γενικός Οικοδομικός Κανονισμός».

7. Τον ν. 1337/1983 (ΦΕΚ 33/Α'/14-3-1983), όπως τροποποιήθηκε και ισχύει.

8. Τον Κώδικα βασικής πολεοδομικής νομοθεσίας (ΦΕΚ 580/Δ'/27-7-1999) και ειδικότερα τα άρθρα 152 και 154.

9. Τις δ/ξεις του άρθρου 29 του ν. 2831/2000 (ΦΕΚ 140/Α'/13-6-2000), όπως αντικαταστάθηκαν με το άρθρο 10 του ν. 3044/2002 (ΦΕΚ 197/Α'/27-8-2002).

10. Τον ν. 4030/2011 (ΦΕΚ 249/Α'/25-11-2011), άρθρα 30 έως 32, όπως τροποποιήθηκε και ισχύει.

11. Τον ν. 4067/2012 «Νέος Οικοδομικός Κανονισμός» (ΦΕΚ 79/Α'/9-4-2012) και ειδικότερα τα άρθρα 31 και 32 αυτού, όπως τροποποιήθηκε και ισχύει.

12. Τον ν. 4315/2014 (ΦΕΚ 269/Α'/24-12-2014) «Πράξεις εισφοράς σε γη και χρήμα - Ρυμοτομικές απαλλοτριώσεις και άλλες διατάξεις».

13. Τις με αρ. 1/61, 8/75, 43/80 και 55/88 Εγκυκλίου σχετικές με θέματα τροποποίησης ρυμοτομικών σχεδίων.

14. Τη με αρ. 10/14-6-2012 εγκύκλιο του Υ.Π.Ε.Κ.Α., περί αρμοδιοτήτων των ΣΥ.Π.Ο.Θ.Α. για θέματα πολεοδομικού σχεδιασμού.

15. Το από 15-4-1972 π.δ/γμα (ΦΕΚ 97 Δ'/3-5-1972) «Περί τροποποίησης και επεκτάσεως του ρυμοτομικού σχεδίου Πατρών και καθορισμού του όρων και περιορισμών δομήσεως των οικοπέδων αυτού» όπως τροποποιήθηκε και ισχύει σήμερα.

16. Την με αρ. Χ 4694/27-4-1989 απόφαση Νομάρχη Αχαΐας (ΦΕΚ 315/Δ'/24-5-1989) «Έγκριση Πολεοδομικής Μελέτης Αναθεώρησης (τροποποίησης) εγκεκριμένου σχεδίου και των όρων και περιορισμών δόμησης των περιοχών Αγυιάς Τερψιθέας (πολεοδομικές ενότητες 13 και 14) και Ανθούπολης (πολεοδομική ενότητα 11) Πάτρας του Δήμου Πατρέων (Ν. Αχαΐας)».

17. Το Γενικό Πολεοδομικό Σχέδιο της Δημοτικής Ενότητας Πατρέων Δήμου Πατρέων Νομού Αχαΐας (ΦΕΚ 358/τ.Α.Α.Π./30-12-2011).

18. Την με αρ. πρωτ. 17353/10-12-2010 απόφαση του Νομάρχη Αχαΐας περί έκδοσης βεβαιωτικής πράξης άρσης απαλλοτρίωσης ρυμοτομούμενων εδαφικών τμημάτων... στο Ο.Τ 1531 της περιοχής 1η Αρκτική φάση επέκτασης του σχεδίου πόλης Πατρών (ΦΕΚ 616/ΤΑΑΠΘ/31-12-2010).

19. Την με αρ. πρωτ. Δ. Πατρέων 136593/2247/25.8.2011 αίτηση των Αθανάσιου, Κων/νου, Δημήτριου Κωστόπουλου και Αικατερίνης Κωστοπούλου - Μακρή.

20. Την με αρ. 592/2013 απόφαση Δημοτικού Συμβουλίου Πατρέων, με την οποία αποφασίστηκε:

- Η κατ' αρχήν έγκριση, της προτεινόμενης τροποποίησης του ρυμοτομικού σχεδίου, στην περιοχή «Έξω Αγυιάς», στον προβλεπόμενο κοινόχρηστο χώρο πλατείας στο Ο.Τ/Κ.Χ 1531 και σε τμήμα προβλεπόμενης οδού επί της λεωφόρου Μειλίχου, μετά την άρση του βάσει της αρ. 17353/10-12-2010 βεβαιωτικής πράξης άρσης απαλλοτρίωσης του Νομάρχη Αχαΐας, όπως συγκεκριμένα οι τροποποιήσεις αυτές απεικονίζονται στο από Σεπτεμβρίου 2013 συνοδευτικό διάγραμμα κλ. 1/200, που συντάχθηκε από τον Τεχνολόγο Τοπογράφο Μηχανικό Γ. Αργυρόπουλο και θεωρήθηκε αρμοδίως από το Δήμο Πατρέων.

- Να καθοριστούν προκήπια πλάτους 4,00 μ. σε όλες τις πλευρές του νεοδημιουργούμενου Ο.Τ.1531α πλην αυτής παρά την οδό Αισχύλου.

- Να καθοριστεί πεζόδρομος πλάτους 5,00 μ. εντός του απομένοντος κοινόχρηστου χώρου πλατείας, που θα διαχωρίζει το νεοδημιουργούμενο Ο.Τ. Ο.Τ.1531α.

- Να εγκρίνει τη δέσμευση της απαιτούμενης δαπάνης αποζημίωσης των ρυμοτομούμενων εκτάσεων, η οποία ανέρχεται στο ποσό των 149.338,77€ που θα εκταμιευθεί από τον υπ'αρ. 40-7111.00013 κωδικό του προϋπολογισμού δαπανών του Δήμου Πατρέων έτους 2013.

- Την τήρηση της περαιτέρω νόμιμης διαδικασίας ανάρτησης, τυχόν υποβολής ενστάσεων κ.λπ.

21. Τις πέντε (5) ενστάσεις κατά της υπ' αρ. 592/2013 απόφασης του Δημοτικού Συμβουλίου και τη με αρ. 105/2014 απόφαση του Δημοτικού Συμβουλίου με την οποία ομόφωνα αποφασίστηκε η απόρριψη των υποβληθεισών ενστάσεων.

22. Το με αρ. πρωτ. 51900/Π2060/8-4-2014 έγγραφο του Δήμου Πατρέων, με το οποίο διαβιβάστηκε στην Υπηρεσία ο φάκελος της πρότασης τροποποίησης του

Σχεδίου Πόλεως Πατρών σε προβλεπόμενο κοινόχρηστο χώρο πλατείας στο Ο.Τ./Κ.Χ 1531 και σε τμήμα προβλεπόμενης οδού επί της λεωφόρου Μειλίχου στη περιοχή Έξω Αγυιάς κατόπιν έκδοσης της (β) σχετικής βεβαιωτικής πράξης άρσης απαλλοτρίωσης.

23. Την αρ. 229/10-4-2014 απόφαση της Οικονομικής Επιτροπής Δήμου Πατρέων με την οποία ομόφωνα αποφασίστηκε η ψήφιση πίστωσης συνολικού ποσού 149.338,77€ σε βάρος του Κ.Α. 40-7111.00012 (ΣΑΤΑ) των εξόδων του προϋπολογισμού του Δήμου Πατρέων, οικονομικού έτους 2014, για την αποζημίωση τμήματος προβλεπόμενου Κοινόχρηστου χώρου πλατείας στο Ο.Τ./Κ.Χ.1531 και τμήματος της προβλεπόμενης λεωφόρου Μειλίχου, ιδιοκτησίας των Κωνσταντίνου Κωστόπουλου, Δημητρίου Κωστόπουλου, Αθανασίου Κωστόπουλου και Αικατερίνης Μακρή.

24. Την με αρ. 96498/2898/26-9-2014 εισήγηση της Υπηρεσίας προς το ΣΥ.ΠΟ.Θ.Α. Αχαΐας σχετικά με την έγκριση της αιτούμενης τροποποίησης Σχεδίου Πόλεως Πατρών σε προβλεπόμενο κοινόχρηστο χώρο πλατείας στο Ο.Τ./Κ.Χ 1531 και σε προβλεπόμενη οδό επί της λεωφόρου Μειλίχου στη περιοχή Έξω Αγυιά κατόπιν εκδόσεως βεβαιωτικής άρσης απαλλοτρίωσης.

25. Το πρακτικό της από 07-07-2016 Συνεδρίασης (No 2) του ΣΥ.ΠΟ.Θ.Α. Π.Ε. Αχαΐας όπου γνωμοδότησε με πλειοψηφία θετικά, για την τροποποίηση του ρυμοτομικού σχεδίου πόλεως «...σύμφωνα με την εισήγηση της ΠΔΕ με τις παρακάτω παρατηρήσεις: να υποβληθεί τοπογραφικό διάγραμμα σύμφωνα με τις προδιαγραφές και διορθωμένο ως προς τα Κ.Χ. και Ο.Τ., το ΦΕΚ απαλλοτρίωσης και της οριοθέτησης του χειμάρρου, απόφαση του Οικονομικής Επιτροπής του Δήμου Πατρέων στην οποία θα εμφανίζεται ο κωδικός προϋπολογισμού και το ποσό που δεσμεύεται εντός τρέχοντος έτους για την αποζημίωση, το πλάτος της οδού μεταξύ του οικ. τετραγώνου και του χειμάρρου, να διορθωθεί το οικ. Τετράγωνο και να φαίνεται ο κοινόχρηστος χώρος. Όσον αφορά την απαίτηση της μερικής απαλλοτρίωσης από τον Δήμο, το θέμα θα εξεταστεί στην επόμενη συνεδρίαση».

26. Το πρακτικό της από 22-9-2016 Συνεδρίασης (No 3) με το οποίο «...αποφάσισε ομόφωνα ότι δεν τίθεται θέμα εξέτασης από το συμβούλιο μερικής απαλλοτρίωσης και ισχύει η απόφαση του από την 2η συνεδρίαση στις 07-07-2016 (πρακτικό 2ο)».

27. Το με αρ. πρωτ. 103292/ΤΤ/10-5-2017 έγγραφο του ΣΥ.ΠΟ.Θ.Α. Π.Ε. Αχαΐας, με το οποίο μας διαβιβάστηκε

θεωρημένο το διάγραμμα τροποποίησης του Σχεδίου Πόλεως, όπως αποφασίστηκε στη 2η συνεδρίασή του στις 7-7-2016.

28. Το με αρ. πρωτ. 57640/Π5346/17/12-6-2017 έγγραφο της Διεύθυνσης Πολεοδομικού - Κυκλοφοριακού Σχεδιασμού και Δόμησης του Δήμου Πατρέων, με το οποίο μας διαβιβάστηκε η με αρ. 376/30-5-2017 απόφαση της Οικονομικής Επιτροπής του Δήμου με την οποία ομόφωνα αποφασίστηκε η ψήφιση πίστωσης ποσού 149.338,77€ σε βάρος του Κ.Α. 40-7111.00012 (ΣΑΤΑ) των εξόδων του προϋπολογισμού του Δήμου Πατρέων οικονομικού έτους 2017, για την αποζημίωση τμήματος προβλεπόμενου Κοινόχρηστου χώρου πλατείας στο Ο.Τ./Κ.Χ.1531 και τμήματος της προβλεπόμενης λεωφόρου Μειλίχου, ιδιοκτησίας των Κωνσταντίνου Κωστόπουλου, Δημητρίου Κωστόπουλου, Αθανασίου Κωστόπουλου και Αικατερίνης Μακρή, αποφασίζουμε:

Την έγκριση της τροποποίησης του Σχεδίου Πόλεως Πατρών σε προβλεπόμενο κοινόχρηστο χώρο πλατείας στο Ο.Τ./Κ.Χ 1531 και σε προβλεπόμενη οδό επί της λεωφόρου Μειλίχου στη περιοχή Έξω Αγυιά, όπως συγκεκριμένα οι τροποποιήσεις αυτές απεικονίζονται στο από Σεπτεμβρίου 2013 συνοδευτικό διάγραμμα κλ. 1/200, που συντάχθηκε από τον Τεχνολόγο Τοπογράφο Μηχανικό Γ. Αργυρόπουλο, θεωρήθηκε αρμοδίως από τον Δήμο Πατρέων, συμπληρώθηκε σύμφωνα με τις παρατηρήσεις του ΣΥ.ΠΟ.Θ.Α. και θεωρήθηκε από το ΣΥ.ΠΟ.Θ.Α. Π.Ε. Αχαΐας στις 10-5-2017.

Η παρούσα απόφαση με το συνοδευτικό της διάγραμμα να δημοσιευθεί στην Εφημερίδα της Κυβερνήσεως και να αναρτηθεί στο διαδίκτυο.

Η ισχύς της απόφασης αυτής αρχίζει από την ημερομηνία δημοσίευσής της στην Εφημερίδα της Κυβερνήσεως.

Κατά της απόφασης αυτής επιτρέπεται η υποβολή προσφυγής ενώπιον του Γενικού Γραμματέα της οικείας Αποκεντρωμένης Διοίκησης Πελοποννήσου, Δυτικής Ελλάδας και Ιονίου, μόνο για παράβαση νόμου μέσα σε προθεσμία 15 ημερών από τη δημοσίευση της στην Εφημερίδα της Κυβερνήσεως (άρθρο 227.1.α., ν. 3852/2010, ΦΕΚ 87/Α /7-6-2010).

Η απόφαση αυτή να δημοσιευθεί στην Εφημερίδα της Κυβερνήσεως.

Πάτρα, 22 Ιουνίου 2017

Ο Αντιπεριφερειάρχης Ενέργειας
και Περιβάλλοντος

ΝΙΚΟΛΑΟΣ ΜΠΑΛΑΜΠΑΝΗΣ

ΕΘΝΙΚΟ ΤΥΠΟΓΡΑΦΕΙΟ
 Για τεχνικούς λόγους στο σχεδιάγραμμα,
 από το ηλεκτρονικό αρχείο, έγινε
 σμίκρυνση κατά ποσοστό **35%**



ΑΝΑΒΕΒΡΗΣΗ ΣΧΕΔΙΟΥ ΑΓΥΙΑ-ΑΝΘΩΠΟΛΗ
 ΕΓΚΡΙΣΗ ΜΕ ΤΗΝ ΥΔ694/89 ΑΠΟΦΑΣΗ
 ΝΟΜΑΡΧΗ ΑΧΑΪΑΣ Φ.Ε.Κ. 315 Δ/24-5-1989
 ΤΟΜΕΑΣ ΙΑ

ΟΡΟΙ ΑΡΤΙΟΤΗΤΑΣ
 ΚΑΤΑ ΚΑΝΟΝΑ
 ΠΡΟΣΩΠΟ 15,00 μ. ΕΜΒΑΔΟΝ 300,00 τ.μ.
 ΚΑΤΑ ΠΑΡΕΚΚΛΙΣΗ
 1. ΠΡΟ ΤΗΣ 3-5-1972
 ΠΡΟΣΩΠΟ 6,00 μ. ΕΜΒΑΔΟΝ 100,00 τ.μ.
 2. ΠΡΟ ΤΗΣ 24-5-1989
 ΠΡΟΣΩΠΟ 10,00 μ. ΕΜΒΑΔΟΝ 300,00 τ.μ.

ΟΡΟΙ ΔΟΜΗΣΗΣ
 ΚΑΛΥΨΗ Ο.ΘΩ ΣΥΝΤΕΛΕΣΤΗΣ ΔΟΜΗΣΗΣ 1,60 ΜΣΔ 1,5
 ΜΕΓΙΣΤΟ ΥΨΟΣ 16,50 μ. ΚΑΙ 1,50 μ. ΓΙΑ ΣΤΕΓΗ
 ΟΡΟΣΦ 5
 ΓΙΑ ΔΡΟΜΟ ΠΛΑΤΟΥΣ ΜΕΧΡΙ 6,00 μ. ΥΨΟΣ 8,00 μ.

ΣΥΝΤΕΤΑΓΜΕΝΕΣ ΙΔΙΟΚΤΗΣΙΑΣ
 ΣΕ ΠΡΟΒΟΛΗ ΕΠΙΣΔ 87 ΜΕ ΣΤΟΙΧΕΙΑ

1	, 302640.101	, 4237663.593
2	, 302663.790	, 4237649.706
3	, 302652.578	, 4237632.326
4	, 302631.183	, 4237649.770
5	, 302680.570	, 4237639.869
6	, 302666.127	, 4237617.773
7	, 302664.485	, 4237615.261
22	, 302662.325	, 4237617.342
8	, 302660.626	, 4237619.227
9	, 302659.061	, 4237622.602
10	, 302656.377	, 4237623.874
11	, 302656.051	, 4237626.826
11	, 302656.092	, 4237626.453
12	, 302653.168	, 4237631.557
13	, 302694.191	, 4237631.885
14	, 302700.133	, 4237628.401
15	, 302685.694	, 4237601.728
20	, 302683.851	, 4237598.325
21	, 302676.061	, 4237604.104
19	, 302678.178	, 4237607.348
30	, 302633.329	, 4237653.096
31	, 302640.771	, 4237647.329
32	, 302653.125	, 4237635.631
33	, 302654.143	, 4237634.751
34	, 302668.887	, 4237621.996
35	, 302653.566	, 4237633.858
36	, 302632.159	, 4237651.283
37	, 302654.526	, 4237629.329
38	, 302666.707	, 4237618.660
40	, 302681.614	, 4237604.375
41	, 302683.336	, 4237603.063

ΤΕΧΝΙΚΟ ΓΡΑΦΕΙΟ ΓΩΡΓΟΣ ΝΙΚ. ΑΡΓΥΡΟΠΟΥΛΟΣ ΤΟΠΟΓΡΑΦΟΣ ΤΕΧΝ. ΜΗΧΑΝΙΚΟΣ ΤΣΑΜΑΔΟΥ 76 ΠΑΤΡΑ ΤΗΛ 2610.325025 FAX 2610.310718 email : gsurvey@otenet.gr		
ΤΟΠΟΓΡΑΦΙΚΟ ΔΙΑΓΡΑΜΜΑ		
ΕΡΓΟΔΟΤΗΣ : ΑΦΟΙ ΚΩΣΤΟΠΟΥΛΟΙ		
ΘΕΜΑ ΣΧΕΔΙΟΥ : ΤΡΟΠΟΠΟΙΗΣΗ ΣΧΕΔΙΟΥ		
ΘΕΣΗ : ΟΔΟΣ ΔΙΣΧΥΛΟΥ & ΜΕΛΙΧΙΟΥ ΤΟΠΙΚΗ ΚΟΙΝΟΤΗΤΑ : ΑΡΚΤΙΚΟ ΔΗΜΟΤΙΚΗ ΕΠΟΤΗΤΑ : ΠΑΤΡΕΩΝ	ΚΛΙΜΑΚΑ 1: 200 ΠΙΝΑΚΙΔΑ ΣΧΕΔΙΟΥ : 19,01	
ΔΗΜΟΣ : ΠΑΤΡΕΩΝ	ΧΡΟΝΟΣ ΜΕΛΕΤΗΣ : 8ος 2011	
ΥΠΟΓΡΑΦΗ  ΓΩΡΓΟΣ ΝΙΚ. ΑΡΓΥΡΟΠΟΥΛΟΣ ΤΕΧΝ. ΤΟΠΟΓΡΑΦΟΣ ΜΗΧΑΝΙΚΟΣ ΤΣΑΜΑΔΟΥ 76 ΠΑΤΡΑ - ΤΗΛ: 316326 025 ΑΡ. Π. Π. ΠΑΤΡΕΩΝ 1989 ΣΦΡΑΓΙΔΑ		
<small>Η υπογραφή και η σφραγίδα εφόσον του Μηχανικού, αφορά μόνο το παρόν σχέδιο υποβάθρου του Διαγράμματος και όχι την σφράγιση της προέλευσης.</small>		

Ιδιοκτήτρια 1 με συνδικατίζη
 α. Δημήτριο Κωστοπούλου με ποσοστό α
 β. Κωνσταντίνο Κωστοπούλου με ποσοστό
 Ερβάνοιο Ιδιοκτήτριας επί της οποίας ισχύει
 με στοιχεία
 1-2-3-4-1 = 598,37 τ.μ.

Ερβάνοιο ανα συνδικατίζη 598,372= 25
 Εισφορά σε γη ανα συνδικατίζη 250*10
 Συνολική εισφορά 2*25,94 = 51,92 τ.μ.
 Που αποδίδεται στη θέση με το σημείο
 39-31-29-35-36-30 = 51,92 τ.μ.
 Αποδοδόμενο οικοδομήσιμο τμήμα ιδιοκτή
 με στοιχεία 1-2-33-32-31-30-1 = 407,75 τ
 Υπόλοιπο προς αποζημίωση με στοιχεία
 4-38-35-3-4 = 49,70 τ.μ.

Ιδιοκτήτρια 2 Ιδιοκτήτρια Αθανάσιος Κωστο
 Ερβάνοιο Ιδιοκτήτριας με στοιχεία
 2-5-34-38-6-7-22-8-9-10-11-11-37-12-3-

Εισφορά σε γη 250*10%+245,37*20% =

2-5-34-35-2 = 378,19 τ.μ.

Εισφορά σε γη αποδίδεται στο τμήμα με α

33-34-38-37-12-3-35-33 = 74,07 τ.μ.

Υπόλοιπο προς αποζημίωση με στοιχεία

37-38-6-7-22-8-9-10-11-11-37 = 42,14 τ.

Απο το οποίο τμήμα απο αποζημιώνεται

α. Απο το δάμπε με στοιχεία

37-38-6-11-11-37= 15,90 τ.μ.

β. Απο το Ελληνικό Δημόσιο με στοιχεία

6-7-22-8-9-10-11-6 = 26,24 τ.μ.

Ιδιοκτήτρια 4 Ιδιοκτήτρια Αικατερίνη Μακρ

Ερβάνοιο Ιδιοκτήτριας με στοιχεία

13-14-15-20-21-16-13 = 278,32

Μετά την επανεπιβολή της ισχύουσας ρη

η Ιδιοκτήτρια αποζημιώνεται ολόκληρη κα

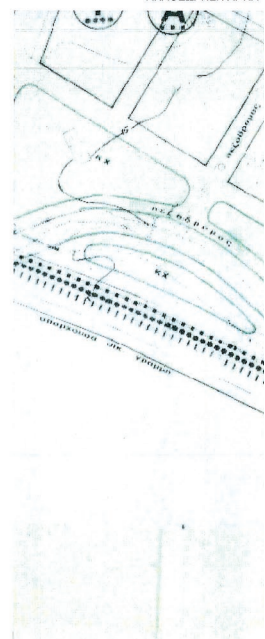
α. Απο το Δάμπε Πατρέων κατα το τμήμα

13-14-15-41-40-19-13 = 243,55 τ.μ.

β. Απο το Ελληνικό Δημόσιο κατα το τμή

15-20-21-19-40-41-15 = 34,77 τ.μ.

ΑΠΟΣΠΑΣΜΑ ΣΧΕΔΙΟΥ
 ΑΝΑΒΕΒΡΗΣΗΣ ΑΓΥΙΑ

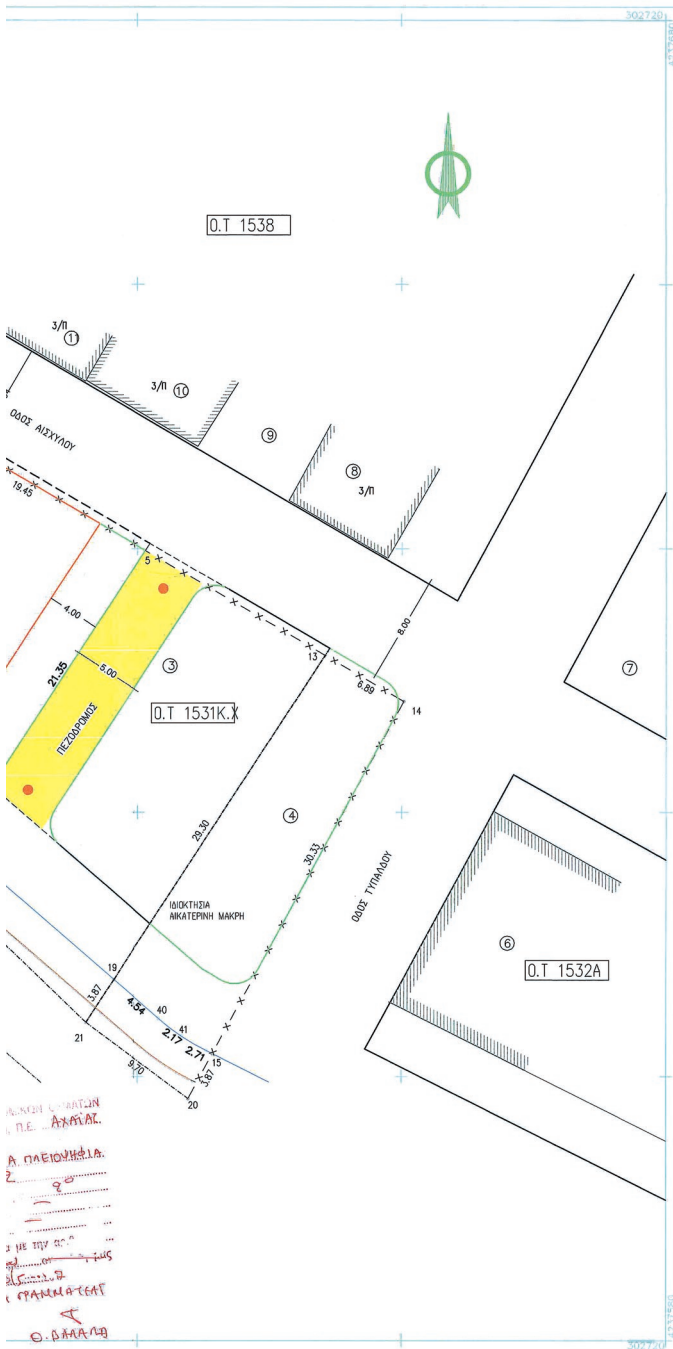


ΑΠΟΣΠΑΣΜΑ ΓΠΣ ΠΑΤΡΕΩΝ



ΚΤΗΜΑΤΟΛΟΓΙΚΟΣ ΠΙΝΑΚΑΣ

Αρ. Ιδιοκτήτριας	ΚΑΕΚ	Όνοματε πώτερο Ιδιοκτήτη
1	081674734004	Κωσταντίνος Κωσταντίνος του Παναγιώτη
2	081674734003	Κωσταντίνος Δημήτριος του Παναγιώτη
3	081674734001	Κωσταντίνος Αθανάσιος του Δημητρίου
4	081674734002	ΔΗΜΟΣ ΠΑΤΡΕΩΝ
5	-	Μακρή Αικατερίνη του Δημητρίου
6	081674728001	Κλημεντία Υψηλοπούλου Ν. Αρχαίας
7	081674725027	Κατερίνα Αριστέλης του Κωνσταντίνου
8	081674733008	Κατερίνα Όλγα του Κωνσταντίνου
9	081674733013	Χρυσή Ανδρονίκη του Παναγιώτη
10	081674733009	Εσάβη Χριστίνα του Κωνσταντίνου
11	081674733010	Εσθήνη Βασίλειος του Λεωνίδα
12	081674733011	Εσθήνη Νικόλαος του Λεωνίδα
13	081674733012	Ματτίκα Ελένη του Σωτηρίου
14	081674733014	Ματτίκα Παναγιώτης του Σωτηρίου
15	081674733015	Ματτίκα Ελένη του Σωτηρίου
16	081674733016	Ματτίκα Χρήστος του Γεωργίου
17	081674733017	Παναγιωτόπουλος Αγγελική του Γεωργίου
18	081674733018	Παναγιωτόπουλος Βασίλειος του Θεοδώρου
19	081674733019	Καρέντας Αθανάσιος του Ηλία
20	081674733020	Κωσταντίνος Δημήτριος του Αθανασίου



**ΤΡΟΠΟΠΟΙΗΣΗ ΡΥΜΟΤΙΚΟΥ ΣΧΕΔΙΟΥ ΠΟΛΕΩΣ
ΣΥΜΦΩΝΑ ΜΕ ΤΗΝ ΥΠ'ΑΡΙΘΜ. ΔΠΟΦ/ΣΗ**

**ΔΗΜΟΣ ΠΑΤΡΕΩΝ
ΔΙΕΥΘΥΝΣΗ ΠΟΛΕΟΔΟΜΙΚΟΥ-ΚΥΚΛΟΦΟΡΙΑΚΟΥ
ΣΧΕΔΙΑΣΜΟΥ & ΔΟΜΗΣΗΣ**
1. Φωτοτυπία όπως τροποποιήθηκε με τη υπ. αριθμ. 592/26-10-2013 & 165/24-2-14 απόφαση του Δημοτικού Συμβουλίου.
2. Βάσει της 43 του αριθμ. 21 του Π.Δ. της 3-4-1979 περί Γ.Ο.Κ. Επισυνάπτεται επί με τη τροποποιημένη τροποποίηση καθώς επίσης δεν γίνεται και κανένα σκέλετο όριο δεν καθίσταται μη άδικο.



ΡΥΜΟΤΟΜΙΚΗ ΠΡΟΤΑΣΗ ΔΗΜΟΥ ΠΑΤΡΕΩΝ
Στη συνδικατοκτησία Κοινοτάμιου & Δημοτικής Κοινοτάμιου,
στην ιδιοκτησία Αθανασίου Κοινοτάμιου και στην ιδιοκτησία Ανακατήνης Μακρή
στην περιοχή Έξω Αγρία

ΚΑΙΜΑΚΑ 1: 200

ΥΠΟΜΝΗΜΑ

ΓΙΑ ΤΗ ΣΥΝΔΙΚΑΤΟΧΕΙΑ Κοινοτάμιου & Δημοτικής Κοινοτάμιου (1):

- 1) Συνολική έκταση συνδικατοκτησίας υπό στοιχεία (1-2-3-4-1) εμβαδού Ε(1) = 509,37 τμ
- 2) Συνολικό εμβαδόν εισφοράς γης (άρθρο 20 του Ν. 2508/1997 και 8 του Ν. 1337/1983) Έκταρ = 2 X (250 X 10% + ((254-69-250,00) X 20%) = 2 X (25 + 0,938) = 2 X 25,938 τ.μ. = 51,88 τ.μ. (κάθε συνδικατοκτησία είναι κτήρας κατά ποσοστό 50%)
- 3) Συνολικά ρυμοτομομένη έκταση προβλεπόμενη υπό του Σχεδίου Πόλεως οδού Ερ(1) = 45,03 + 123,82 = 171,62 τ.μ. αποτελούμενη από επιμέρους εδαφικά τμήματα ως εξής:
I) Έκταση θέσεως εισφοράς γης επί προβλεπόμενου κοινόχρηστου χώρου το εδαφικό τμήμα με στοιχεία (20-31-32-33-35-36-30) εμβαδού Έκταρ(1) = 51,88 τ.μ.
- II) Εκπίπτον της εισφοράς ρυμοτομηση για τη δημιουργία αναγκαίου κοινόχρηστου χώρου, η υπό στοιχεία (16-35-34-36) εμβαδού Ερ(μ)1 = 49,74 τ.μ., η οποία και αποτελεί υποχρέωση αποζημίωσης μέσω πράξεως ανολογόρητο
- 4) Εννοχοποιούν εντός του νέου Ο.Τ. 1531α τμήμα με στοιχεία (1-2-33-31-30-1) εμβαδού Έκταρ = 407,75 τ.μ.

ΓΙΑ ΤΗΝ ΙΔΙΟΚΤΗΣΙΑ Αθανασίου Κοινοτάμιου (2):

- 1) Συνολική έκταση συνδικατοκτησίας υπό στοιχεία (2-5-34-38-6-7-22-8-9-10-11-11-37-12-3-35-33-2) εμβαδού Ε(2) = 495,37 τμ
- 2) Συνολικό εμβαδόν εισφοράς γης (άρθρο 20 του Ν. 2508/1997 και 8 του Ν. 1337/1983) Έκταρ = (250 X 10% + ((495,37-250,00) X 20%) = 25 + 49,07 = 74,07 τ.μ.
- 3) Συνολικά ρυμοτομομένη έκταση προβλεπόμενη υπό του Σχεδίου Πόλεως οδού Ερ(2) = 74,07 + 15,90 = 26,24 τ.μ. αποτελούμενη από επιμέρους εδαφικά τμήματα ως εξής:
I) Έκταση θέσεως εισφοράς γης επί προβλεπόμενου κοινόχρηστου χώρου το εδαφικό τμήμα με στοιχεία (33-34-38-37-12-3-35-33) εμβαδού Έκταρ(2) = 74,07 τ.μ.
- II) Εκπίπτον της εισφοράς ρυμοτομηση για τη δημιουργία αναγκαίου κοινόχρηστου χώρου, η υπό στοιχεία (37-38-6-11-11-37) εμβαδού Ερ(μ)1 = 15,90 τ.μ., η οποία και αποτελεί υποχρέωση αποζημίωσης μέσω πράξεως ανολογόρητο
- 4) Εκπίπτον ρυμοτομηση της ιδιοκτησίας, η υπό στοιχεία (6-7-22-8-9-10-11-6) έκταση εμβαδού Ερ(μ)2 = 26,24 τ.μ., η οποία και αποτελεί υποχρέωση αποζημίωσης από το ΕΛΛΗΝΙΚΟ ΔΗΜΟΣΙΟ ΚΑΘΩΣ ΤΡΑΠΕΖΙΑ ΕΝΤΟΣ ΤΗΣ ΟΡΟΘΕΤΗΣΗΣ ΤΟΥ ΧΕΙΜΑΡΙΟΥ Μελίμυρο
- 5) Εννοχοποιούν εντός του νέου Ο.Τ. 1531α τμήμα με στοιχεία (2-5-34-33-2) εμβαδού Έκταρ = 379,19 τ.μ.

ΓΙΑ ΤΗΝ ΙΔΙΟΚΤΗΣΙΑ Ανακατήνης Μακρή (4):

- 1) Συνολική έκταση ιδιοκτησίας υπό στοιχεία (13-14-15-20-21-19-13) εμβαδού Ε(4) = 278,32 τμ
- 2) Συνολικά ρυμοτομομένη έκταση για τη δημιουργία κοινόχρηστου χώρου ελαττώσεως και δρόμου η υπό στοιχεία (13-14-15-41-40-19-13) εμβαδού Έκταρ = 243,55 τ.μ.
- 3) η υπό στοιχεία (15-20-21-19-40-41-15) έκταση εμβαδού Ερ(μ) = 34,77 τ.μ., αποτελεί υποχρέωση αποζημίωσης από το ΕΛΛΗΝΙΚΟ ΔΗΜΟΣΙΟ ΚΑΘΩΣ ΤΡΑΠΕΖΙΑ ΕΝΤΟΣ ΤΗΣ ΟΡΟΘΕΤΗΣΗΣ ΤΟΥ ΧΕΙΜΑΡΙΟΥ Μελίμυρο

Πάτρα, Σεπτέμβριος 2013 Πάτρα, Σεπτέμβριος 2013
Η Συντάκτρια Η Διευθύντρια
Ζωή Κατωσταφή ΕΛΕΥΘΕΡΗ
Χοροδάσκαλος - Πολυδάσκαλος Ο Τμήμας
Μητρώος με Δ.Φ. Πολυεπιστημικού Συμβουλίου
Στέφανος Κοσμάς
Αγγ. Τσοκράς Μητρώος με Β.Φ.



Συνολικός αριθμ. πρωτ. 160404/23-9-2013-6-2013
Αριθμ. πρωτ. 1004/23-9-2013
Παράρτημα 4 Φ.Ε.Κ. Δ.Α.Ε.
ΠΑΤΡΑ... 22.9.2013



Η Προϊσταμένη ΟΠ/ΔΕΚ Π.Δ.Ε.
ε.α.α.
ΒΑΣΙΚΗ ΣΥΝΟΤΗΡ
Αγρ. Τομαράς Μηνίας

ΑΝΑΦΟΡΑ ΚΑΤΑΤΙΜΩΝ
Π.Ε. ΑΡΧΑΙΑΣ
Α. ΠΑΙΟΥΚΗΛΙΑ
2
3
4
5
6
7
8
9
10
11
12
13
14
15
16
17
18
19
20
21
22
23
24
25
26
27
28
29
30
31
32
33
34
35
36
37
38
39
40
41
42
43
44
45
46
47
48
49
50
51
52
53
54
55
56
57
58
59
60
61
62
63
64
65
66
67
68
69
70
71
72
73
74
75
76
77
78
79
80
81
82
83
84
85
86
87
88
89
90
91
92
93
94
95
96
97
98
99
100
101
102
103
104
105
106
107
108
109
110
111
112
113
114
115
116
117
118
119
120
121
122
123
124
125
126
127
128
129
130
131
132
133
134
135
136
137
138
139
140
141
142
143
144
145
146
147
148
149
150

