



ΕΦΗΜΕΡΙΔΑ ΤΗΣ ΚΥΒΕΡΝΗΣΕΩΣ ΤΗΣ ΕΛΛΗΝΙΚΗΣ ΔΗΜΟΚΡΑΤΙΑΣ

19 Ιουλίου 2017

ΤΕΥΧΟΣ Α.Α.Π.

Αρ. Φύλλου 157

ΤΕΥΧΟΣ ΑΝΑΓΚΑΣΤΙΚΩΝ ΑΠΑΛΛΟΤΡΙΩΣΕΩΝ ΚΑΙ ΠΟΛΕΟΔΟΜΙΚΩΝ ΘΕΜΑΤΩΝ

ΠΕΡΙΕΧΟΜΕΝΑ

ΑΠΟΦΑΣΕΙΣ

- 1 Αποχαρακτηρισμός παλαιού τμήματος της Εθνικής Οδού (5) «Ρίο - Αντίρριο -Μεσολόγγι- Αγρίνιο - Αμφιλοχία - Άρτα - Φιλιπιάδα- Ιωάννινα», στην Περιοχή Ερμηίτσα του Δήμου Αγρινίου.
- 2 Έγκριση τροποποίησης του εγκεκριμένου ρυμοτομικού Σχεδίου Πόλεως Πατρών στο Ο.Τ.Κ.Χ Γ204 στη περιοχή «Άγιος Παντελεήμονας – Παραλία Προαστείου» του Δήμου Πατρέων, κατόπιν βεβαιωτικής πράξης άρσης απαλλοτρίωσης.

ΑΠΟΦΑΣΕΙΣ

Αριθμ. ΔΟΥ/οικ./3481

(1)

Αποχαρακτηρισμός παλαιού τμήματος της Εθνικής Οδού (5) «Ρίο - Αντίρριο -Μεσολόγγι- Αγρίνιο - Αμφιλοχία - Άρτα - Φιλιπιάδα- Ιωάννινα», στην Περιοχή Ερμηίτσα του Δήμου Αγρινίου.

Ο ΥΠΟΥΡΓΟΣ ΥΠΟΔΟΜΩΝ ΚΑΙ ΜΕΤΑΦΟΡΩΝ

Έχοντας υπόψη:

1. Το π.δ. 63/2005 (ΦΕΚ 98/τ.Α') «Κωδικοποίηση της Νομοθεσίας για την Κυβέρνηση και τα Κυβερνητικά Όργανα», όπως τροποποιήθηκε με το ν. 4320/2015 (ΦΕΚ 90/τ.Α'/2015) και ισχύει.
2. Το π.δ. 109/2014 (ΦΕΚ 176/τ.Α'/29-8-2014) «Οργανισμός του Υπουργείου Υποδομών, Μεταφορών και Δικτύων».
3. Το ν. 2503/1997 (ΦΕΚ 107/τ.Α'/30-5-1997) «Διοίκηση, οργάνωση, στελέχωση της Περιφέρειας, ρύθμιση θεμάτων για την Τοπική Αυτοδιοίκηση και άλλες διατάξεις».
4. Το ν. 3852/2010 (ΦΕΚ 87/τ.Α'/7-6-2010) «Νέα Αρχιτεκτονική της Αυτοδιοίκησης και της Αποκεντρωμένης Διοίκησης - Πρόγραμμα Καλλικράτης».
5. Την κοινή υπουργική απόφαση Δ16α/04/773/29-11-90 «Περί εξαίρεσης διοικητικών πράξεων ή εγγράφων από τον κανόνα των τριών υπογραφών».
6. Το ν. 3155/1955 «Περί κατασκευής και συντηρήσεως Οδών» και τα εκτελεστικά του Διατάγματα.

7. Το Β.Δ. της 9-8-1955 «Περί Καθορισμού των Εθνικών Οδών κατά τις διατάξεις του ν. 3155/1955» και την Γ 25871/9-7-63 απόφαση του Υπουργού Δημοσίων Έργων «Περί αριθμήσεως των Εθνικών Οδών».

8. Το β.δ. της 6-2-56 (ΦΕΚ 47/τ.Α'/8-2-1956) «Περί Καθορισμού των Επαρχιακών Οδών των Νομών του Κράτους κατά τις διατάξεις του νόμου 3155/1955».

9. Το άρθρο 23 (παράγραφοι 9-13) του ΠΔ της 25/28 Νοεμβρίου 1929 «Περί των αχρηστευομένων τμημάτων εθνικών ή επαρχιακών οδών ένεκα τροποποιήσεως της παλαιάς χάραξης».

10. Το β.δ. 465/1970 «Περί όρων και προϋποθέσεων εγκαταστάσεως και λειτουργίας αντλιών καυσίμων προπρατηρίων κειμένων εκτός εγκεκριμένων σχεδίων πόλεων και κωμών ή εκτός κατοικημένων εν γένει περιοχών και περί κυκλοφοριακής συνδέσεως εγκαταστάσεων μετά των οδών», όπως τροποποιήθηκε και ισχύει σήμερα με το π.δ. 118/2006.

11. Το ν. 653/1977 «Περί υποχρεώσεως των παρόδιων ιδιοκτητών για την διάνοιξη Εθνικών Οδών κ.λ.π.» όπως τροποποιήθηκε και συμπληρώθηκε μέχρι σήμερα και το ν.δ. 929/1979 «Περί εκτελέσεως του άρθρου 1 του ν. 653/1977».

12. Το π.δ. 209/1998 «Λήψη μέτρων για την ασφάλεια υπεραστικής συγκοινωνίας».

13. Το β.δ. 1956 (ΦΕΚ 47/τ.Α'/8-2-1956) περί καθορισμού των επαρχιακών οδών των Νομών του Κράτους.

14. Την υπουργική απόφαση ΔΜΕΟ/ε/ο/1308/15-12-95 (ΦΕΚ 30/τ.Β'/19-1-1996) περί κατάταξης Εθνικών Οδών περιφερειακών Αττικής, Στερεάς Ελλάδας, Θεσσαλίας, Ηπείρου, Μακεδονίας και Θράκης σε βασικό (Πρωτεύον), Δευτερεύον και Τριτεύον Εθνικό Οδικό Δίκτυο.

15. Το π.δ. 70/2015, Άρθρο 3 (ΦΕΚ 114/τ.Α'/22-9-2015) σύμφωνα με το οποίο το Υπουργείο Υποδομών, Μεταφορών και Δικτύων που είχε συγχωνευθεί σε Υπουργείο Οικονομίας, Υποδομών, Ναυτιλίας και Τουρισμού, ανασυνιστάται σε Υπουργείο Υποδομών, Μεταφορών και Δικτύων.

16. Το π.δ. 123/2016, Άρθρο 4 (ΦΕΚ 208/τ.Α'/4-11-2016) σύμφωνα με το οποίο το Υπουργείο Υποδομών, Μεταφορών και Δικτύων, μετονομάζεται σε Υπουργείο Υποδομών και Μεταφορών, σε συνδυασμό με το άρθρο 3 του π.δ. 70/2015 (ΦΕΚ 114/22-9-2015).

17. Το π.δ. 125/2016, (ΦΕΚ 210/τ.Α΄/4-11-2016) «Διορισμός Υπουργών, Αναπληρωτών Υπουργών και Υφυπουργών».

Αφού είδαμε ότι:

1) Με το Φ.888/ΚΓ/ΕΦΑΑΙΤ/5780/21-9-2016 έγγραφο της Γεν. Διεύθυνσης Αρχαιοτήτων και Πολιτιστικής Κληρονομιάς/ Εφορεία Αρχαιοτήτων Αιτωλοακαρνανίας και Λευκάδας γνωστοποιεί ότι το συγκεκριμένο οδικό τμήμα του θέματος βρίσκεται εκτός κηρυγμένου αρχαιολογικού χώρου και δεν παρουσιάζει ορατές αρχαιότητες. Επίσης στην περιοχή δεν έχουν βρεθεί αρχαία, ενώ το εν λόγω οικόπεδο βρίσκεται σε κοντινή απόσταση με παλαιό πέτρινο τοξωτό γεφύρι, του χειμάρρου Ερημίτσας.

2) Με το 60642/27-9-2016 έγγραφο η Διεύθυνση Τεχνικών Υπηρεσιών του Δήμου Αγρινίου διαβιβάζει την αίτηση αποχαρακτηρισμού του αιτούμενου τμήματος προς το Δημοτικό Συμβούλιο.

3) Με το 3375/29-9-2016 έγγραφο η Διεύθυνση Υπηρεσίας Δόμησης και Πολεοδομικού Σχεδιασμού του Δήμου Αγρινίου γνωστοποιεί τις ζώνες στις οποίες ανήκει το αιτούμενο οδικό τμήμα για αποχαρακτηρισμό.

4) Με το 163131/29-9-2016 έγγραφο το Δασαρχείο Αγρινίου δηλώνει ότι το παραπάνω οδικό τμήμα δεν υφίσταται στην αρμοδιότητα της δασικής υπηρεσίας και είναι εκτός πλαισίου δασοπροστασίας.

5) Με το 240984/7410/6-10-2016 έγγραφο η Δ/ση Τεχνικών Έργων της Περιφέρειας Δυτικής Ελλάδας γνωστοποιεί ότι δεν έχει αντίρρηση για τον αποχαρακτηρισμό του τμήματος της ΕΟ Αντιρρίου-Ιωαννίνων στην περιοχή Ερημίτσα.

6) Με το αρ. πρωτ. 239359/4036/11-10-2016 έγγραφο η Δ/ση Τεχνικών Έργων Περιφ. Ενότητας Αιτ/νίας της Περιφέρειας Δυτικής Ελλάδας, ενημερώνει ότι η Υπηρεσία δεν έχει αντίρρηση για τον αποχαρακτηρισμό του τμήματος.

7) Με το αρ. πρωτ. ΥΝΕΜΤΕΔΕΠΝΙ/Φ10-ε/4531/7-11-2016 έγγραφο το Τμήμα Προστασίας Νεωτέρων Μνημείων και Κινητών Πολιτικών Αγαθών της Υπηρεσίας Νεωτέρων Μνημείων και Τεχνικών Έργων Δυτικής Ελλάδος, Πελοποννήσου και Νοτίου Ιονίου του Υπουργείου Πολιτισμού και Αθλητισμού γνωστοποιεί ότι στην περιοχή δεν υπάρχουν καταγεγραμμένα νεώτερα μνημεία, ούτε η οδός βρίσκεται εντός ιστορικού τόπου αρμοδιότητας της Υπηρεσίας.

8) Με το 3230/23-11-2016 έγγραφο το Τμήμα Πολεοδομικών Εφαρμογών του Δήμου Αγρινίου βεβαιώνει ότι τμήμα της αιτούμενης για αποχαρακτηρισμό οδού βρίσκεται εντός ορίων οικισμού Αγ. Ιωάννη Ρηγανά και το υπόλοιπο τμήμα της καταργημένης οδού βρίσκεται εκτός ορίων του οικισμού. Το συγκεκριμένο τμήμα αποτελεί απόληξη κοινοτικής οδού και αγροτικών δρόμων του οικισμού αποτελώντας ουσιαστικά μέρος του ευρύτερου οδικού δικτύου του οικισμού εξυπηρετώντας τις λειτουργίες του οικισμού. (Εστάλη με ηλεκτρονικό ταχυδρομείο ΔΟΥ/1745/27-3-2017)

9) Με το 5861/28-11-2016 έγγραφο η Διεύθυνση Οδικών Υποδομών ζητά συμπληρωματικά στοιχεία.

10) Με την 45/2017 απόφαση το Δημοτικό Συμβούλιο του Δήμου Αγρινίου αποφασίζει κατά πλειοψηφία

και αποδέχεται τον αποχαρακτηρισμό του τμήματος της Εθνικής Οδού Αντίρριου-Ιωαννίνων από χθ.63+906 έως χθ.64+090 σε δημοτική οδό στην περιοχή Ερημίτσα του Δήμου Αγρινίου και αναλαμβάνει την ευθύνη συντήρησης του ανωτέρω οδικού τμήματος μετά τον αποχαρακτηρισμό. (Εστάλη με ηλεκτρονικό ταχυδρομείο ΔΟΥ/1277/8-3-2017)

11) Το Τμήμα Συγκοινωνιακών Έργων της Περιφέρειας Δυτικής Ελλάδας θεώρησε στις 11-10-2016 τοπογραφικό διάγραμμα του Αγρονόμου Τοπογράφου Μηχανικού Κιτσάκη Σταύρου, Αριθμ. Σχεδίου 1, κλίμακα 1:500 στο οποίο απεικονίζεται το αιτούμενο προς αποχαρακτηρισμό οδικό τμήμα.

12) Η Διεύθυνση Οδικών Υποδομών με την από 11-4-17 Εισήγηση της προς το αρμόδιο Συμβούλιο Δημοσίων Έργων (Τμήμα Κατασκευών), προτείνει τον αποχαρακτηρισμό και την ένταξη στο δημοτικό οδικό δίκτυο του οδικού τμήματος του θέματος.

13) Το Συμβούλιο Δημοσίων Έργων (Τμήμα Κατασκευών) με την Πράξη 4 Συνεδρίαση 14 από 25/4/2017 γνωμοδοτεί ομόφωνα για τον αποχαρακτηρισμό σύμφωνα με την Εισήγηση.

Και επειδή:

1. Το παλαιό οδικό τμήμα της Εθνικής Οδού (5) «Ρίο - Αντίρριο - Μεσολόγγι- Αγρίνιο - Αμφιλοχία - Άρτα - Φιλιπιάδα- Ιωάννινα», μήκους 300μ περίπου, στην περιοχή Ερημίτσα του Δήμου Αγρινίου, έχει αντικατασταθεί από νέο τμήμα της Ε.Ο.(5).

2. Οι αρμόδιοι Φορείς :

- Διεύθυνση Τεχνικών Έργων Περιφέρειας Δυτικής Ελλάδας

- Διεύθυνση Τεχνικών Έργων Περιφερειακής Ενότητας Αιτ/νίας

- Διεύθυνση Υπηρεσίας Δόμησης (Πολεοδομίας) Δήμου Αγρινίου

- Δημοτικό Συμβούλιο Δήμου Αγρινίου

- Διεύθυνση Δασών Αιτωλοακαρνανίας (Δασαρχείο Αγρινίου)

- Εφορεία Αρχαιοτήτων Αιτωλοακαρνανίας και Λευκάδας

- Υπηρεσία Νεωτέρων Μνημείων και Τεχνικών Έργων Δυτικής Ελλάδος, Πελοποννήσου και Νοτίου Ιονίου του Υπουργείου Πολιτισμού και Αθλητισμού συνηγορούν στον αποχαρακτηρισμό του εν θέματι οδικού τμήματος.

3. Το τμήμα της Εθνικής Οδού 5 έχει αποκοπεί λόγω της κατασκευής της νέας χάραξης.

4. Ο αποχαρακτηρισμός αυτός προβλέπεται από τις διατάξεις του π.δ. 25/28-11-1929 (άρθρο 23, παράγραφοι 9-13) όπως συμπληρώθηκαν με τον Αναγκαστικό Νόμο 1956/1939 (ΦΕΚ 373/τ.Α΄/9-9-1939), αποφασίζουμε:

Να αποχαρακτηριστεί και να ενταχθεί στο δημοτικό οδικό δίκτυο το παλαιό οδικό τμήμα (ΑΒ) της Εθνικής Οδού 5 «Ρίο - Αντίρριο - Μεσολόγγι- Αγρίνιο - Αμφιλοχία - Άρτα - Φιλιπιάδα-Ιωάννινα», που έχει αντικατασταθεί με νέα χάραξη της Εθνικής Οδού (5) και βρίσκεται στην περιοχή Ερημίτσα, του Δήμου Αγρινίου, όπως απεικονίζεται στον συνημμένο χάρτη της Διεύθυνσης Οδικών Υποδομών του Υπουργείου Υποδομών και Μεταφορών, σε υπόβαθρο ορθοφωτοχάρτων της ΚΤΗΜΑΤΟΛΟΓΙΟ Α.Ε.

Από τις διατάξεις της απόφασης αυτής δεν προκύπτει δαπάνη σε βάρος του Κρατικού Προϋπολογισμού.

Η απόφαση αυτή και ο συνημμένος σε αυτήν χάρτης, με τίτλο «Αποχαρακτηρισμός παλαιού οδικού τμήματος (ΑΒ) της Εθνικής Οδού (5) "Ρίο - Αντίρριο - Μεσολόγγι-Αγρίνιο - Αμφιλοχία - Άρτα - Φιλιπιάδα- Ιωάννινα" στην

περιοχή Ερημίτσα του Δήμου Αγρινίου» να δημοσιευθούν στην Εφημερίδα της Κυβερνήσεως.

Αθήνα, 27 Ιουνίου 2017

Ο Υπουργός

ΧΡΗΣΤΟΣ ΣΠΙΡΤΖΗΣ

ΕΘΝΙΚΟ ΤΥΠΟΓΡΑΦΕΙΟ
 Για τεχνικούς λόγους στο σχεδιάγραμμα, από το ηλεκτρονικό αρχείο, έγινε σμίκρυνση κατά ποσοστό **77%**

<p>ΥΠΟΥΡΓΕΙΟ ΥΠΟΔΟΜΩΝ & ΜΕΤΑΦΟΡΩΝ ΓΕΝ. ΓΡΑΜΜΑΤΕΙΑ ΥΠΟΔΟΜΩΝ ΓΕΝ. ΔΙΝΣΗ ΣΥΓΚ/ΚΩΝ ΥΠΟΔΟΜΩΝ ΔΙΝΣΗ ΟΔΙΚΩΝ ΥΠΟΔΟΜΩΝ ΤΜ. ΣΧΕΔΙΑΣΜΟΥ, ΠΡΟΓΡ/ΣΜΟΥ ΚΑΙ ΜΗΤΡΩΟΥ ΟΔΙΚΩΝ ΥΠΟΔΟΜΩΝ (α) Λεωφ. Αλεξάνδρας 19, Τ.Κ. 114 73 Αθήνα</p>	<p>Αποχαρακτηρισμός παλαιού οδικού τμήματος (ΑΒ) της Εθνικής Οδού (5): "Ρίο - Αντίρριο - Μεσολόγγι - Αγρίνιο - Αμφιλοχία - Άρτα - Φιλιππιάδα - Ιωάννινα" στην περιοχή Ερμημίτα του Δήμου Αγρινίου</p>	<p>Αρ. Υπ. Απόφασης: ΔΟΥ/οικ/3481/27-06-2017</p>	<p>ΣΥΣΤ. ΑΝΑΦΟΡΑΣ: ΕΓΣΑ '87</p>	<p>Κλίμακα: 1:5.000</p>	<p>ΥΠΟΜΝΗΜΑ Οδικό Τμήμα που αποχαρακτηρίζεται με την παρούσα Υ.Α.</p>	<p>Τμήμα ΑΒ: Ένταξη στο Δημοτικό Δίκτυο</p>	<p>Χαρακτηρισμένο Οδικό Δίκτυο Πρωτεύον Εθνικό Πρωτεύον Επαρχιακό</p>	<p>ΠΗΓΕΣ: 1. Μητρώο Οδών Δ.Ο.Υ. 2. Ορθοφωτοχάρτες Ε.Κ.Χ.Α. Α.Ε. (2007) 3. Το από 2016 Τοπογραφικό Διάγραμμα του Αγρ. Τοπ. Μηχανικού Σταύρου Κισάκη, θεωρημένου στις 11-10-2016 από το Τμ. Συγκ. Έργων Περιφέρειας Δυτ. Ελλάδας</p>
---	---	---	--	--	--	---	--	--

Κλίμακα: 1:5.000

Αριθμ. 123827/2342/17 (2)

Έγκριση τροποποίησης του εγκεκριμένου ρυμοτομικού Σχεδίου Πόλεως Πατρών στο Ο.Τ./Κ.Χ Γ204 στη περιοχή «Άγιος Παντελεήμονας – Παραλία Προαστείου» του Δήμου Πατρέων, κατόπιν βεβαιωτικής πράξης άρσης απαλλοτρίωσης.

Ο ΑΝΤΙΠΕΡΙΦΕΡΕΙΑΡΧΗΣ ΕΝΕΡΓΕΙΑΣ
ΚΑΙ ΠΕΡΙΒΑΛΛΟΝΤΟΣ ΠΕΡΙΦΕΡΕΙΑΣ
ΔΥΤΙΚΗΣ ΕΛΛΑΔΑΣ

Έχοντας υπόψη:

1. Τις δ/ξεις των άρθρων 186 και 283 του ν. 3852/2010 (ΦΕΚ 87/τ.Α'/7-6-2010): «Νέα Αρχιτεκτονική της Αυτοδιοίκησης και της Αποκεντρωμένης Διοίκησης – Πρόγραμμα Καλλικράτης».

2. Το π.δ. 132/2010 (ΦΕΚ 225/τ.Α'/27-12-2010) «Οργανισμός της Περιφέρειας Δυτικής Ελλάδας» και ειδικότερα το άρθρο 5, παρ.3.α, όπως τροποποιήθηκε και ισχύει με την υπ' αριθ. 248595/27-12-2016 (ΦΕΚ 4309/Β'/30-12-2016) απόφαση του Γεν. Γραμματέα Α.Δ.Π.Δ.Ε. και Ι. «Τροποποίηση του Οργανισμού Εσωτερικής Υπηρεσίας της Περιφέρειας Δυτικής Ελλάδας».

3. Την υπ' αριθ. 55961/643/1-3-2017 απόφαση του Περιφερειάρχη Δυτικής Ελλάδας (ΦΕΚ 111/τ.Υ.Ο.Δ.Δ./9-3-2017) «Ορισμός Αντιπεριφερειάρχων της Περιφέρειας Δυτικής Ελλάδας».

4. Την υπ' αριθ. 69923/876/14-3-2017 απόφαση του Περιφερειάρχη Δυτικής Ελλάδας (ΦΕΚ 1018/τ.Β'/24-3-2017) «Μεταβίβαση αρμοδιοτήτων στους Αντιπεριφερειάρχες που ορίστηκαν από τον Περιφερειάρχη Δυτικής Ελλάδας και σε περιφερειακούς συμβούλους Δυτικής Ελλάδας».

5. Το ν.δ. της 17-7-1923 (ΦΕΚ 228/τ.Α'/16-8-1923) «Περί σχεδίων πόλεων, κωμών και συνοικισμών του Κράτους και οικοδομής αυτών».

6. Τις διατάξεις του κεφ. ΙΙ του από 03-04-1929 π.δ/τος, που διατηρήθηκαν σε ισχύ με το άρθ. 31, παρ.3, του ν. 1577/1985 «Γενικός Οικοδομικός Κανονισμός».

7. Τον ν. 1337/1983 (ΦΕΚ 33/τ.Α'/14-3-1983), όπως τροποποιήθηκε και ισχύει.

8. Τον Κώδικα βασικής πολεοδομικής νομοθεσίας (ΦΕΚ 580/τ.Δ'/27-7-1999) και ειδικότερα τα άρθρα 152 και 154.

9. Τις διατάξεις του άρθρου 29 του ν. 2831/2000 (ΦΕΚ 140/τ.Α'/13-6-2000), όπως αντικαταστάθηκαν με το άρθρο 10 του ν. 3044/2002 (ΦΕΚ 197/τ.Α'/27-8-2002).

10. Τον ν. 4030/2011 (ΦΕΚ 249/τ.Α'/25-11-2011), άρθρα 30 έως 32, όπως τροποποιήθηκε και ισχύει.

11. Τον ν. 4067/2012 «Νέος Οικοδομικός Κανονισμός» (ΦΕΚ 79/τ.Α'/9-4-2012) και ειδικότερα τα άρθρα 31 και 32 αυτού, όπως τροποποιήθηκε και ισχύει.

12. Τον ν. 4315/2014 (ΦΕΚ 269/τ.Α'/24-12-2014) «Πράξεις εισφοράς σε γη και χρήμα – Ρυμοτομικές απαλλοτριώσεις και άλλες διατάξεις».

13. Τις με αριθμ. 1/61, 8/75, 43/80 και 55/88 Εγκυκλίους σχετικές με θέματα τροποποιήσεως ρυμοτομικών σχεδίων.

14. Τη με αρ. 10/14-6-2012 εγκύκλιο του Υ.Π.Ε.Κ.Α., περί αρμοδιοτήτων των ΣΥ.Π.Ο.Θ.Α. για θέματα πολεοδομικού σχεδιασμού.

15. Το από 25-8-1993 π.δ/γμα (ΦΕΚ 1181/τ.Δ'/23-9-1993) «Έγκριση Πολεοδομικής Μελέτης της πολεοδομικής ενό-

τητας 4 (Άγιος Παντελεήμων) και τμημάτων των πολεοδομικών ενότητων 3α και 3β (Παραλία Προαστείου) και 5 (Κέντρο αρκτικού τομέα από Έλος Αγυιάς) του Δήμου Πατρέων (Ν. Αχαΐας)».

16. Την υπ' αριθμ. 4997/8-4-2009 (ΦΕΚ 195/τ.ΑΑΠ/5-5-2009) απόφαση Νομάρχη Αχαΐας «Βεβαιωτική πράξη άρσης απαλλοτρίωσης στο ΟΤ/ΚΧ Γ.204 (προβλεπόμενος κοινόχρηστος χώρος πρασίνου) περιοχής «Αγ. Παντελεήμονος – Προαστείου» του ρυμοτομικού σχεδίου πόλεως Πατρών του Δ. Πατρέων (Ν. Αχαΐας)»

17. Το Γενικό Πολεοδομικό Σχέδιο της Δημοτικής Ενότητας Πατρέων Δήμου Πατρέων Νομού Αχαΐας (ΦΕΚ 358/τ.Α.Α.Π./30-12-2011).

18. Την με αριθμ. πρωτ. Δ. Πατρέων 28140/Π3714/7-9-2009/25-8-2011 αίτηση του Ανδρέα Αλεξόπουλου.

19. Την με αριθμ. 449/22-6-2011 απόφαση Δημοτικού Συμβουλίου Πατρέων, με την οποία αποφάσισε ομόφωνα:

1) Την έγκριση, κατ' αρχήν, της αιτούμενης τροποποίησης του ρυμοτομικού Σχεδίου Πόλεως, δια χαρακτηρισμού της ιδιοκτησίας του Ανδρέα Αλεξόπουλου εμβαδού Ε=4.001,00 τ.μ. που βρίσκεται στο Ο.Τ./Κ.Χ Γ204 στην περιοχή Άγιος Παντελεήμων - Παραλία Προαστείου ως οικοδομήσιμου, μετά την έκδοση της υπ.αριθμ. 4997/2009 βεβαιωτικής πράξης άρσης απαλλοτρίωσης του Νομάρχη Αχαΐας (ΦΕΚ 195/τ.ΑΑΠ/5-5-2009).

Η έκταση των 4.001,00τ.μ. είναι αυτή για την οποία υπόχρεος αποζημίωσης είναι ο Δήμος Πατρέων σύμφωνα με το περιεχόμενο της υπ' αριθμ. 7/1997 Πράξης Εφαρμογής και η οποία έχει προκύψει ως οφειλή μετά την αφαίρεση της εισφοράς γης εκ της αρχικής ιδιοκτησίας.

Η ανωτέρω απόφαση εξεδόθη επειδή παρήλθε η προθεσμία του 18μήνου, που προβλέπεται από την παρ. 3 του άρθρου 11 του ν. 2882/2001 (ΦΕΚ 17/τ.Δ'/2001) για τη συντέλεση της απαλλοτρίωσης, από τη δημοσίευση των αριθμ. 794/2005 και 1031/2006 αποφάσεων του Μονομελούς Πρωτοδικείου Πατρών και Εφετείου αντίστοιχα, περί καθορισμού της προσωρινής και της οριστικής μονάδος αποζημίωσης της προς αποζημίωσης εδαφικής έκτασης ιδιοκτησίας Ανδρέα Αλεξόπουλου που περιλαμβάνεται στην υπ' αριθμ. 7/1997 Πράξη Εφαρμογής.

Με την προτεινόμενη τροποποίηση και εκ της αρχικής ιδιοκτησίας υπό στοιχεία [Α-Β-Γ-Δ-Α] εμβαδού Ε=4.001,00 τ.μ., να χαρακτηρισθούν ως οικοδομήσιμα εδαφικά τμήματα συνολικού εμβαδού Ε=4.001,00 τ.μ τα εξής:

α) υπό στοιχεία (Τ1-Τ2-Τ3-Τ4-Τ5-Τ1) του Ο.Τ. Γ204α εμβαδού Ε1=2244,37τ.μ και

β) υπό στοιχεία (Τ1-Τ2-Τ3-Τ4-Τ1) του Ο.Τ. Γ204β εμβαδού Ε1=1756,63τ.μ με πρασιές πλάτους 4,00μ. σε όλη την έκταση των Ο.Τ. Γ204α και Γ204β.

Μεταξύ των Ο.Τ. Γ204α και Γ204β προτείνεται δρόμος πλάτους 8,00μ. σε συνέχεια της οδού Πέτρου Γαλλούρου ενώ μεταξύ των Ο.Τ. Γ204β και Γ204 προτείνεται πεζόδρομος πλάτους 3,00μ. για να διαχωρίζονται οι χρήσεις του οικοδομήσιμου και του κοινόχρηστου χώρου πλατείας.

Όλα τα ανωτέρω απεικονίζονται στο από Μαΐου 2009 τοπογραφικό διάγραμμα του διπλωματούχου Δομοστα-

τικού Πολιτικού Μηχανικού Νικολάου Ζαχαρόπουλου όπως συμπληρώθηκε το Μάρτιο 2011 από την αρμόδια Διεύθυνση Πολεοδομικού Σχεδιασμού και Εφαρμογών του Δήμου Πατρέων.

2) Την τήρηση από το Δήμο της περαιτέρω νόμιμης διαδικασίας ανάρτησης, τυχόν υποβολής ενστάσεων κ.λ.π.

20. Την υποβληθείσα μία (1) εμπρόθεσμη ένσταση των Παναγιώτα Αλεξοπούλου, Αγγελικής Κουσκουρή, Ιωάννας Κουσκουρή, Νικολάου Τασιόπουλου, Έλλης Δήμα, Χρήστου Δήμα, Denis Δήμα, Krisela Δήμα, Δημητρίου Τσαγκογεώργα, Μάρκου Βικάτου, Ηλία Παπαδόπουλου, Ελένης Συμεωνίδη Μαχαίρα και Ιωάννη Συμεωνίδη (με αριθμ. πρωτ. 118111/13-9-2011) κατά της υπ' αρ. 449/22-6-2011 απόφασης του Δημοτικού Συμβουλίου.

21. Την με αριθμ. 574/2-8-2012 απόφαση του Δημοτικού Συμβουλίου Πατρέων με την οποία αποφάσισε κατά πλειοψηφία την απόρριψη της υποβληθείσας ένστασης και διευκρινίζει ότι ο Δήμος Πατρέων αδυνατεί να καταβάλλει στους δικαιούχους το ποσό που απαιτείται για την διατήρηση του κοινόχρηστου χώρου στο ΟΤ/ΚΧ Γ204, παραθέτοντας αναλυτική τεκμηρίωση της οικονομικής του αδυναμίας.

22. Το με αριθμ. πρωτ. 179038/Π4510/15-10-2013 έγγραφο του Δήμου Πατρέων, με το οποίο διαβιβάστηκε στην Υπηρεσία ο φάκελος της πρότασης τροποποίησης του Σχεδίου Πόλεως Πατρών σε προβλεπόμενο κοινόχρηστο χώρο στο Ο.Τ./Κ.Χ Γ204 στη περιοχή «Άγιος Παντελεήμων - Παραλία Προαστείου» κατόπιν έκδοσης σχετικής βεβαιωτικής πράξης άρσης απαλλοτρίωσης.

23. Την με αριθμ. 283607/8563/31-3-2014 εισήγηση της Υπηρεσίας προς το ΣΥ.ΠΟ.Θ.Α. Π.Ε. Αχαΐας σχετικά με την έγκριση της αιτούμενης τροποποίησης Σχεδίου Πόλεως Πατρών σε προβλεπόμενο κοινόχρηστο χώρο στο Ο.Τ./Κ.Χ Γ204 στη περιοχή «Άγιος Παντελεήμων - Παραλία Προαστείου» κατόπιν έκδοσης σχετικής βεβαιωτικής πράξης άρσης απαλλοτρίωσης.

24. Το Πρακτικό της από 09-10-2015 Συνεδρίασης (No 6) του ΣΥ.ΠΟ.Θ.Α. Π.Ε. Αχαΐας όπου αποφασίστηκε η επιστροφή του φακέλου για ανασύνταξη - συμπλήρωση σύμφωνα με τις παρατηρήσεις που διατυπώθηκαν σε αυτό.

25. Το με αριθμ. πρωτ. 4179/Π184/16-2-2016 έγγραφο του Δήμου Πατρέων, με το οποίο διαβιβάστηκαν στην Υπηρεσία συμπληρωματικά στοιχεία.

26. Την με αριθμ. 45666/822/18-4-2016 συμπληρωματική εισήγηση της Υπηρεσίας προς το ΣΥ.ΠΟ.Θ.Α. Π.Ε. Αχαΐας.

27. Το Πρακτικό της από 06-3-2017 Συνεδρίασης (No 2) με το οποίο « ...γνωμοδοτεί ομόφωνα υπέρ της

έγκρισης της τροποποίησης σχεδίου πόλεως Πατρών στο Ο.Τ./Κ.Χ. Γ204, φερόμενου ιδιοκτήτη Αλεξόπουλου Ανδρέα, σύμφωνα με την υπ' αριθμ. πρωτ. 45666/822/18-4-2016 εισήγηση της Π.Δ.Ε...»

28. Το με αριθμ. πρωτ. 100673/ΤΤ/9-5-2017 έγγραφο του ΣΥ.ΠΟ.Θ.Α. Π.Ε. Αχαΐας, με το οποίο διαβιβάστηκε θεωρημένο το διάγραμμα τροποποίησης του Σχεδίου Πόλεως, όπως αποφασίστηκε στη 2η συνεδρίασή του στις 6-3-2017.

29. Το γεγονός ότι με την προτεινόμενη τροποποίηση του ρυμοτομικού σχεδίου, δεν προκαλείται δαπάνη σε βάρος του κρατικού προϋπολογισμού και του προϋπολογισμού του Δήμου Πατρέων, αποφασίζουμε:

I. Την έγκριση της τροποποίησης του εγκεκριμένου ρυμοτομικού Σχεδίου Πόλεως Πατρών στο Ο.Τ./Κ.Χ Γ204 στη περιοχή «Άγιος Παντελεήμωνας - Παραλία Προαστείου» του Δήμου Πατρέων, δια χαρακτηρισμού της ιδιοκτησίας του Ανδρέα Αλεξόπουλου εμβαδού Ε=4.001,00 τ.μ. που βρίσκεται στο Ο.Τ./Κ.Χ Γ204 στην περιοχή Άγιος Παντελεήμων - Παραλία Προαστείου ως οικοδομήσιμη, με την δημιουργία δυο νέων Ο.Τ. Γ204α και Γ204β, όπως απεικονίζεται στο από Μαΐου 2009 συνοδευτικό διάγραμμα κλ. 1/200, που συντάχθηκε από τον διπλωματούχο Δομοστατικό Πολιτικό Μηχανικό Νικόλαο Ζαχαρόπουλο, θεωρήθηκε αρμοδίως από το Δήμο Πατρέων, συμπληρώθηκε σύμφωνα με τις παρατηρήσεις του ΣΥ.ΠΟ.Θ.Α. Π.Ε. Αχαΐας και θεωρήθηκε από το ΣΥ.ΠΟ.Θ.Α. Π.Ε. Αχαΐας στις 9-5-2017.

II. Τον καθορισμό όρων δόμησης και χρήσεων γης στα νέα Ο.Τ. αυτών που ισχύουν για την περιοχή σύμφωνα με το π.δ. 25-8-1993 (ΦΕΚ 1181/τ.Δ'/23-9-1993).

Η ισχύς της απόφασης αυτής αρχίζει από την ημερομηνία δημοσίευσής της στην Εφημερίδα της Κυβερνήσεως.

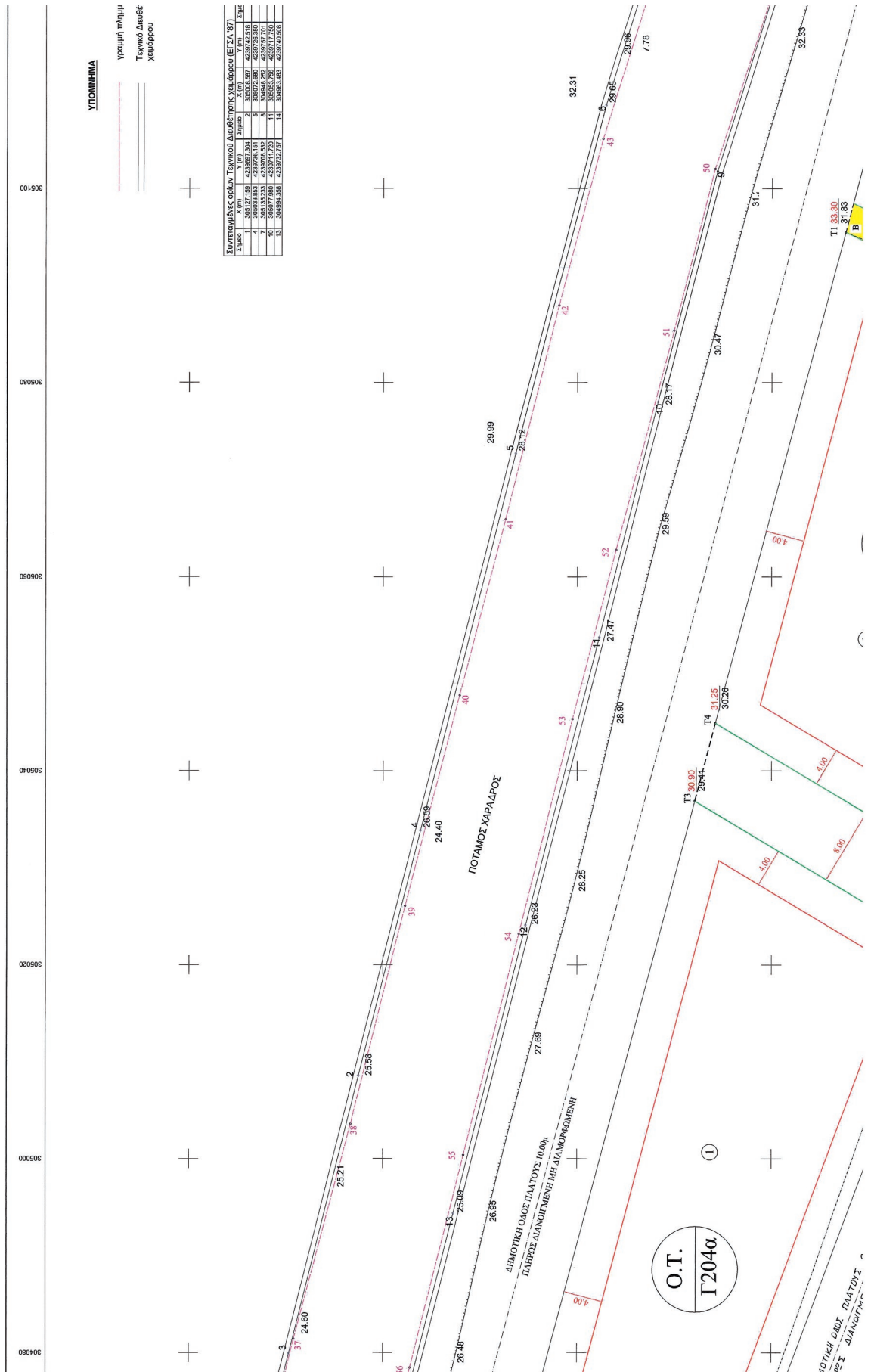
Κατά της απόφασης αυτής επιτρέπεται η υποβολή προσφυγής ενώπιον του Γενικού Γραμματέα της οικείας Αποκεντρωμένης Διοίκησης Πελοποννήσου, Δυτικής Ελλάδας και Ιονίου, μόνο για παράβαση νόμου μέσα σε προθεσμία 15 ημερών από τη δημοσίευσή της στην Εφημερίδα της Κυβερνήσεως (άρθρο 227.1.α., Ν. 3852/2010, ΦΕΚ 87/Α'/7-6-2010).

Η παρούσα απόφαση με το συνοδευτικό της διάγραμμα, να δημοσιευθούν στην Εφημερίδα της Κυβερνήσεως.

Πάτρα, 19 Ιουνίου 2017

Ο Αντιπεριφερειάρχης Ενέργειας
και Περιβάλλοντος

ΝΙΚΟΛΑΟΣ ΜΠΑΛΑΜΠΑΝΗΣ



Συντεταγμένες ορίων Τεχνικού Διαβητορικού Χείμαυρου (ΕΓΣΑ 1977)

Σημείο	X	Y	Σημείο	X	Y
1	305157,189	4252807,304	11	305004,987	4230742,618
2	305157,189	4252807,304	12	305004,987	4230742,618
3	305053,833	4252878,153	13	305072,690	4230726,300
4	305053,833	4252878,153	14	305072,690	4230726,300
5	305077,690	4252871,420	15	305053,296	4230717,350
6	305077,690	4252871,420	16	305053,296	4230717,350
7	305054,388	4252872,797	17	305053,296	4230717,350
8	305054,388	4252872,797	18	305053,296	4230717,350
9	305054,388	4252872,797	19	305053,296	4230717,350
10	305054,388	4252872,797	20	305053,296	4230717,350
11	305054,388	4252872,797	21	305053,296	4230717,350
12	305054,388	4252872,797	22	305053,296	4230717,350
13	305054,388	4252872,797	23	305053,296	4230717,350
14	305054,388	4252872,797	24	305053,296	4230717,350
15	305054,388	4252872,797	25	305053,296	4230717,350
16	305054,388	4252872,797	26	305053,296	4230717,350
17	305054,388	4252872,797	27	305053,296	4230717,350
18	305054,388	4252872,797	28	305053,296	4230717,350
19	305054,388	4252872,797	29	305053,296	4230717,350
20	305054,388	4252872,797	30	305053,296	4230717,350
21	305054,388	4252872,797	31	305053,296	4230717,350
22	305054,388	4252872,797	32	305053,296	4230717,350
23	305054,388	4252872,797	33	305053,296	4230717,350
24	305054,388	4252872,797	34	305053,296	4230717,350
25	305054,388	4252872,797	35	305053,296	4230717,350
26	305054,388	4252872,797	36	305053,296	4230717,350
27	305054,388	4252872,797	37	305053,296	4230717,350
28	305054,388	4252872,797	38	305053,296	4230717,350
29	305054,388	4252872,797	39	305053,296	4230717,350
30	305054,388	4252872,797	40	305053,296	4230717,350
31	305054,388	4252872,797	41	305053,296	4230717,350
32	305054,388	4252872,797	42	305053,296	4230717,350
33	305054,388	4252872,797	43	305053,296	4230717,350
34	305054,388	4252872,797	44	305053,296	4230717,350
35	305054,388	4252872,797	45	305053,296	4230717,350
36	305054,388	4252872,797	46	305053,296	4230717,350
37	305054,388	4252872,797	47	305053,296	4230717,350
38	305054,388	4252872,797	48	305053,296	4230717,350
39	305054,388	4252872,797	49	305053,296	4230717,350
40	305054,388	4252872,797	50	305053,296	4230717,350
41	305054,388	4252872,797	51	305053,296	4230717,350
42	305054,388	4252872,797	52	305053,296	4230717,350
43	305054,388	4252872,797	53	305053,296	4230717,350
44	305054,388	4252872,797	54	305053,296	4230717,350
45	305054,388	4252872,797	55	305053,296	4230717,350

Ο.Τ.
Γ204α

ΙΣΤΙΚΗ ΟΔΟΣ ΠΛΑΤΥΣ 10,00μ
ΠΑΡΕΩΣ ΔΙΑΚΟΜΕΝΗ ΜΗ ΔΙΑΜΟΡΦΩΜΕΝΗ

ΠΟΤΑΜΟΣ ΧΑΡΑΔΡΟΣ

ΥΠΟΜΗΝΙΑ

Υψομέτρηση πλάι
Τεχνικός Διαβητορικός
Χείμαυρος

Τ1 33,30
31,83
B

Τ3 30,90
29,44
Τ4 31,25
30,26

32,33

32,31

31,7

30,47

28,59

28,17

28,06

28,96

28,69

28,12

28,99

28,40

24,40

26,59

25,58

25,21

24,60

26,48

25,08

25,08

26,23

27,68

28,95

28,25

27,77

28,30

28,59

27,47

28,17

28,06

32,31

43

50

31,7

30,47

28,59

28,17

28,06

28,96

28,69

28,12

28,99

28,40

24,40

26,59

25,58

25,21

24,60

26,48

25,08

25,08

26,23

27,68

28,95

28,25

27,77

28,30

28,59

27,47

28,17

28,06

32,31

43

50

31,7

30,47

28,59

28,17

28,06

28,96

28,69

28,12

28,99

28,40

24,40

26,59

25,58

25,21

24,60

26,48

25,08

25,08

26,23

27,68

28,95

28,25

27,77

28,30

28,59

27,47

28,17

28,06

32,31

43

50

31,7

30,47

28,59

28,17

28,06

28,96

28,69

28,12

28,99

28,40

24,40

26,59

25,58

25,21

24,60

26,48

25,08

25,08

26,23

27,68

28,95

28,25

27,77

28,30

28,59

27,47

28,17

28,06

32,31

43

50

31,7

30,47

28,59

28,17

28,06

28,96

28,69

28,12

28,99

28,40

24,40

26,59

25,58

25,21

24,60

26,48

25,08

25,08

26,23

27,68

28,95

28,25

27,77

28,30

28,59

27,47

28,17

28,06

32,31

43

50

31,7

30,47

28,59

28,17

28,06

28,96

28,69

28,12

28,99

28,40

24,40

26,59

25,58

25,21

24,60

26,48

25,08

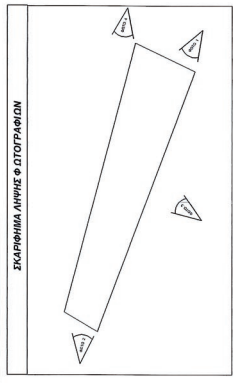



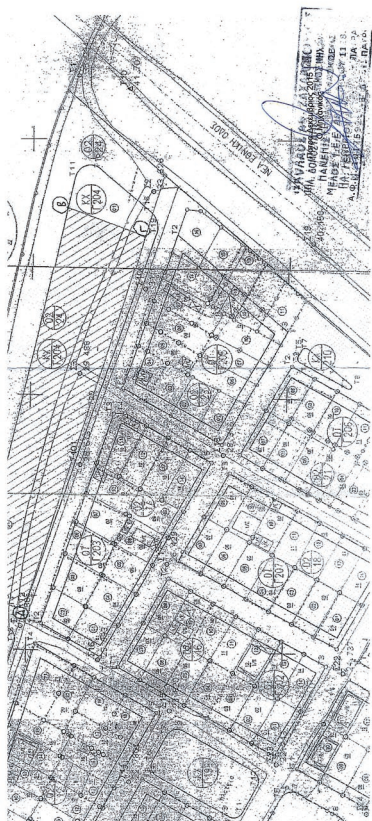
25,08

26,23

27,68



ΚΩΔ. & Α. Η. ΜΟΔΕΣ. Ο.Ε. ΣΑΝ. ΒΕΛΑΜΑΣ.ΒΕΛΑΜΑΣ.ΒΕΛΑΜΑΣ
ΕΠΙΜΕΤΡΗΣΗ ΚΑΙ ΕΚΔΟΣΗ ΤΕΧΝΙΚΩΝ ΔΙΑΓΡΑΜΜΑΤΩΝ



ΚΤΗΜΑΤΟΛΟΓΙΚΟΣ ΠΙΝΑΚΑΣ

Α/Α Διακρίσεως	ΚΑΔΚ	ΟΝΟΜΑΤΕΠΩΝΥΜΟ ΨΟΚΡΗΤΗ	ΔΙΕΥΘΥΝΣΗ
1	061675327001	ΑΛΕΞΟΠΟΥΛΟΣ ΑΝΔΡΕΑΣ	Γλώσσας 21-23, 262 21 ΠΑΤΡΑ
2	061675318002	ΑΛΕΞΟΠΟΥΛΟΥ ΠΑΝΑΓΙΩΤΑ ΚΟΥΣΚΟΥΗ ΑΓΓΕΛΙΚΗ	Άλια 12 ΠΑΤΡΑ
3	061675318003	ΑΛΕΞΟΠΟΥΛΟΥ ΠΑΝΑΓΙΩΤΑ ΚΟΥΣΚΟΥΗ ΘΑΝΑΣ	Χαράδρου 24 & Αλφειώνος 264 42 ΠΑΤΡΑ
4	061675318007	ΤΑΣΙΟΥΛΟΣ ΝΙΚΟΛΑΟΣ	Άλια 12 ΠΑΤΡΑ
5	061675318007	ΚΑΛΩΠΕΡΑΝΟΣ ΠΑΝΑΓΙΩΤΗΣ	Πρόμαχος 2, 263 33 ΠΑΤΡΑ
6	061675318010	ΑΓΝΩΣΤΟΣ	Επιβατηγό 9, 266 000 ΕΛΛΗΝΙΑ
7	061675318011	ΔΙΜΑΣ ΣΤΑΘ	Χαράδρου 42, 264 42 ΠΑΤΡΑ
		ΔΙΜΑΣ ΧΡΗΣΤΟΣ	Χαράδρου 42, 264 42 ΠΑΤΡΑ
		ΔΙΜΑΣ ΔΕΝΙΣ	Χαράδρου 42, 264 42 ΠΑΤΡΑ
8	061675326004	ΔΙΜΑΣ ΚΡΙΣΤΙΛΛΑ	Τσίλωνος 26, 263 32 ΠΑΤΡΑ
9	061675326005	ΣΤΡΩΜΑΝΗ ΕΥΦΡΩΝΙΑ	Χαράδρου 59, 264 42 ΠΑΤΡΑ
10	061675326008	ΒΙΛΑΣ ΤΟΜΑΡΕΑΣ ΔΗΜΗΤΡΙΟΣ	Νεοχώρι 6, Κοιμητήριο ΠΑΤΡΑ
11	061675326009	ΠΑΠΑΛΟΟΥΣ ΠΑΛΑΣ	Χαράδρου 54, 264 42 ΠΑΤΡΑ
12	061675326011	ΣΥΜΒΕΝΙΜΗ-ΜΑΧΩΡΑ ΕΛΒΗΗ	Σ. Κοιμητήριο 155, 262 22 ΠΑΤΡΑ
		ΣΥΜΒΕΝΙΜΗ ΠΑΡΝΗΣΗ	Σ. Κοιμητήριο 155, 262 22 ΠΑΤΡΑ

ΤΕΧΝΙΚΟ ΓΡΑΦΕΙΟ
Ζαχαρόπουλος Αθην. Νικόλαος

Πλατεία Γεωργίου Α' 6
Τηλ.: 6972093287
Fax: 2610-461860
e-mail: zacharopoulos@gmail.gr

αρθρογράφος: **Αλεξόπουλος Ανδρέας**

έργο: **Τροποποίηση σχεδίου πολεως Πατρων Ο.Τ. Γ204**

κοινοβούσιο: **Προσέτιο - Αγ. Παντελεήμιον, Δήμος Πατρέων**

μελέτης: **Ζαχαρόπουλος Νικόλαος**

θέμα σχέδιου: **Τροπογραφικό διαγράμμα Τροποποίησης Σχεδίου Πολεως Ο.Τ. Γ204**

κλίμακας: **1:200**

κοινοβούσιο μελέτης: **Α1**

αριθμός σχέδιου: **Α1**

υπογραφή: **ΝΙΚΟΛΑΟΣ ΑΘ. ΖΑΧΑΡΟΠΟΥΛΟΣ**
ΔΙΠΛΩΜΑΤΗΡΗΣ ΑΡΧΙΤΕΚΤΟΝΟΣ/ΓΕΩΜΕΤΡΟΣ
ΜΕΛΟΣ Ε.Σ.Ε. Α.Ε.Κ. ΑΡΧΙΤΕΚΤΟΝΩΝ
Α.Μ.Α.Α. 12.12.03.63.37. Δ.Ο.Υ. ΠΑΤΡΩΝ

ημερομηνία: **Μάιος 2009**
(Συμπλήρωση Τροπο. Διαγράμματος 2016 σύμφωνα με το από 09-10-2015 Ιπρωτικό ΣΥ.ΠΟ.ΘΑ.ΠΕ. Α.Ε.Κ.)

στατιστικά στοιχεία επί της επί. Ποσότητας: **265.023,6633 τ.μ. επί. Ποσότητας**
σε όλη την έκταση: **45.646,692 τ.μ. επί. Ποσότητας**
σε οικόπεδο: **4.992,46 τ.μ. επί. Ποσότητας**
σε οικόπεδο: **4.992,46 τ.μ. επί. Ποσότητας**

ΔΗΛΩΣΗ ΑΓΙΩΝ ΥΠΗΛΗΣ ΤΑΣΗΣ ΔΕΗ ΚΑΙ ΡΕΒΑΤΟΣ

Στην ιδιοκτησία όπως απεικονίζεται στο παρόν Τροπογραφικό Διαγράμμα δεν διέχονται αγνοία υπηλής τάσεως της ΔΕΗ. Επίσης ο ποταμός "ΧΑΡΑΔΡΟΣ" βάσει της ιδιοκτησίας της ΔΕΗ απεικονίζεται με την αρ. απεικ. υπογραφή ΠΕ.ΧΩ 1824021-04-2003 - 20.09.01, από τα υπό κατασκευή έργα.

Πάτρα - 2015
Ο Μηχανικός
ΝΙΚΟΛΑΟΣ ΑΘ. ΖΑΧΑΡΟΠΟΥΛΟΣ
ΔΙΠΛΩΜΑΤΗΡΗΣ ΑΡΧΙΤΕΚΤΟΝΟΣ/ΓΕΩΜΕΤΡΟΣ
ΜΕΛΟΣ Ε.Σ.Ε. Α.Ε.Κ. ΑΡΧΙΤΕΚΤΟΝΩΝ
Α.Μ.Α.Α. 12.12.03.63.37. Δ.Ο.Υ. ΠΑΤΡΩΝ

Η κτίση στο το Ελληνικό Σύστημα αναφοράς (ΕΓΣΑ '87) έγινε με τη χρήση GPS και τη μέθοδο στατικής ενισχυμένης μέσου του Ελληνικού Συστήματος Ενισχυτού - ΗΕΡΟΣ.

ΠΙΝΑΚΑΣ ΣΥΝΤΕΛΕΤΑΙΜΕΝΩΝ ΝΕΩΝ Ο.Τ. ΣΕ ΠΡΟΒΟΛΗ ΕΓΣΑ '87

Ο.Τ. Γ204	Ο.Τ. Γ204	Τ1	Τ2	Τ3	Τ4	Τ5	Τ6	Τ7	Τ8	Τ9	Τ10	Τ11
304937,576	4239713,280	305095,512	4239692,412	304948,336	4239731,314	305080,063	4239659,894	305036,849	4239707,918	305084,442	4239658,233	305017,784
4239700	4239680	4239650	4239620	4239590	4239560	4239530	4239500	4239470	4239440	4239410	4239380	4239350

- ΥΠΟΜΗΝΙΑ**
- Προτεινόμενη Ρυμοτομική Γραμμή
 - Προτεινόμενη Οικοδομική Γραμμή
 - Καταργούμενη Ρυμοτομική Γραμμή
 - Πεζόδρομος
- Υψόμετρο ερυθρός: 33,30**
Υψόμετρο εδάφους: 33,07

