



ΕΦΗΜΕΡΙΔΑ ΤΗΣ ΚΥΒΕΡΝΗΣΕΩΣ ΤΗΣ ΕΛΛΗΝΙΚΗΣ ΔΗΜΟΚΡΑΤΙΑΣ

23 Μαρτίου 2017

ΤΕΥΧΟΣ Α.Α.Π.

Αρ. Φύλλου 61

ΤΕΥΧΟΣ ΑΝΑΓΚΑΣΤΙΚΩΝ ΑΠΑΛΛΟΤΡΙΩΣΕΩΝ ΚΑΙ ΠΟΛΕΟΔΟΜΙΚΩΝ ΘΕΜΑΤΩΝ

ΠΕΡΙΕΧΟΜΕΝΑ

ΔΙΑΤΑΓΜΑΤΑ

- 1 Τροποποίηση του εγκεκριμένου ρυμοτομικού σχεδίου του Δήμου Πατρέων (Ν. Αχαΐας) με άρση απαλλοτρίωσης στους 97, 98 και 99 κοινόχρηστους χώρους και καθορισμός όρων και περιορισμών δόμησης.
- 2 Τροποποίηση του εγκεκριμένου ρυμοτομικού σχεδίου του Δήμου Θεσσαλονίκης (Ν. Θεσσαλονίκης) στο Ο.Τ. που περικλείεται από τις οδούς Σαπφούς, Καβακίων, Δυτικής Εισόδου και Σταύρου Βουτυρά».

ΔΙΑΤΑΓΜΑΤΑ

(1)

Τροποποίηση του εγκεκριμένου ρυμοτομικού σχεδίου του Δήμου Πατρέων (Ν. Αχαΐας) με άρση απαλλοτρίωσης στους 97, 98 και 99 κοινόχρηστους χώρους και καθορισμός όρων και περιορισμών δόμησης.

Ο ΠΡΟΕΔΡΟΣ ΤΗΣ ΕΛΛΗΝΙΚΗΣ ΔΗΜΟΚΡΑΤΙΑΣ

Έχοντας υπόψη:

1. Τις διατάξεις των άρθρων 152 (παρ. 1, 2, 6), 154, όπως ισχύει και 160 (παρ. 1, 2) του Κώδικα Βασικής Πολεοδομικής Νομοθεσίας (Κ.Β.Π.Ν.), που κυρώθηκε με το άρθρο μόνο του από 14-7-1999 π.δ/τος (Δ' 580).

2. Τις διατάξεις του άρθρου 31 (παρ. 1) όπως η παρ. αυτή αντικαταστάθηκε με την παρ. 2 του άρθρου 62 του ν. 4280/2014 (Α'/159) και 32 (παρ. 2 και 3) του ν. 4067/2012 «Νέος Οικοδομικός Κανονισμός» (Α'/79), όπως ισχύουν πριν από την τροποποίηση τους με το ν. 4315/2014.

3. Τις διατάξεις της παρ. 6 του άρθρου 6 του ν. 4315/2014 «Πράξεις εισφοράς σε γη και σε χρήμα - Ρυμοτομικές απαλλοτριώσεις και άλλες διατάξεις» (Α'/269).

4. Τις διατάξεις του άρθρου 90 του Κώδικα Νομοθεσίας για την Κυβέρνηση και τα κυβερνητικά όργανα, που κυρώθηκε με το άρθρο πρώτο του π.δ/τος 63/2005 (Α'/98).

5. Τις διατάξεις του π.δ. 125/2016 «Διορισμός Υπουργών, Αναπληρωτών Υπουργών και Υφυπουργών» (Α'/210).

6. Τις διατάξεις των άρθρων 35 και 36 του ν. 4030/2011 «Νέος τρόπος έκδοσης αδειών δόμησης, ελέγχου κατασκευών και λοιπές διατάξεις» (Α'/249).

7. Την υπ' αριθμ. 59433/2550/1986 απόφαση του Υπουργού Περιβάλλοντος, Χωροταξίας και Δημοσίων Έργων «Έγκριση γενικού πολεοδομικού σχεδίου Πατρών (δήμου Πατρέων), Αγ. Γεωργίου Ρίου (κοιν. Αγίου Γεωργίου), Παραλίας (κοινότητα Παραλίας, Δεμενίκων (κοιν. Σαραβαλίων Ν. Αχαΐας)» (Δ'/1062), όπως τροποποιήθηκε με την υπ' αριθμ. 23146/5040/1998 του Υπουργού Περιβάλλοντος, Χωροταξίας και Δημοσίων Έργων «Τροποποίηση γενικού πολεοδομικού σχεδίου Πατρών (δήμου Πατρέων), Αγ. Γεωργίου Ρίου (κοιν. Αγίου Γεωργίου), Παραλίας (κοινότητα Παραλίας, Δεμενίκων (κοιν. Σαραβαλίων Ν. Αχαΐας (Δ'/711), την υπ' αριθμ. 33704/2005 απόφαση του Υφυπουργού Περιβάλλοντος, Χωροταξίας και Δημοσίων Έργων «Τροποποίηση Γενικού Πολεοδομικού Σχεδίου (ΓΠΣ) Πατρών Ν. Αχαΐας» (Δ'/922) και την υπ' αριθμ. 5509/103135/2011 απόφαση του Γενικού Γραμματέα της Αποκεντρωμένης Διοίκησης Πελοποννήσου, Δυτικής Ελλάδας και Ιονίου «Έγκριση Γενικού Πολεοδομικού Σχεδίου της Δημοτικής Ενότητας Πατρέων Δήμου Πατρέων Νομού Αχαΐας» (ΑΑΠ 358).

8. Την υπ' αριθμ. 6592/2006 απόφαση Νομάρχη Αχαΐας «Βεβαίωση άρσης απαλλοτρίωσης σε εδαφικά τμήματα της ιδιοκτησίας Καλλίτση στα ΟΤ/ΚΧ Γ. 97 & Γ. 98 του σχεδίου πόλεως Πατρών (Δ. Πατρέων) στην περιοχή «Προαστίου - Αγ. Παντελεήμονα» (Δ'/502).

9. Τις υπ' αριθμ. 498/2008, 751/2012, 281/2015, 418/2015 γνωμοδοτήσεις του Δημοτικού Συμβουλίου Δήμου Πατρέων.

10. Τις υπ' αριθμ. 43/24-2-2011 (συν. 7η), 48/3-3-2011 (συν. 8η), 57/10-3-2011 (συν. 9η) γνωμοδοτήσεις του Κεντρικού Συμβουλίου ΧΟΠ και 35/22-3-2012 (συν. 5η), 29/16-7-2014 (συν. 5η), 47/24-9-2014 (συν. 8η) και 67/2-12-2015 (συν. 13η) γνωμοδοτήσεις του Κεντρικού Συμβουλίου Πολεοδομικών Θεμάτων και Αμφισβητήσεων.

11. Το γεγονός ότι από τις κανονιστικές διατάξεις του παρόντος διατάγματος δεν προκαλείται δαπάνη σε βάρος του κρατικού προϋπολογισμού και του προϋπολογισμού του οικείου ΟΤΑ.

12. Τις υπ' αρ. 187/2016 και 16/2017 γνωμοδοτήσεις του Συμβουλίου της Επικρατείας με πρόταση του Υπουργού Περιβάλλοντος και Ενέργειας, αποφασίζουμε:

Άρθρο 1

Εγκρίνεται η τροποποίηση του εγκεκριμένου ρυμοτομικού σχεδίου της Δημοτικής Ενότητας Πατρέων του Δήμου Πατρέων (Ν. Αχαΐας), στην περιοχή «Άγιος Παντελεήμων - Προάστιο» στους υπ' αριθμ. 97, 98 και 99 κοινόχρηστους χώρους με την άρση απαλλοτρίωσης ακινήτου και ειδικότερα με τον αποχαρακτηρισμό τμήματος του 98 κοινόχρηστου χώρου και τμημάτων των παρακειμένων αυτού οδών και χαρακτηρισμό τους ως οικοδομήσιμο χώρο (Ο.Τ. 98), τη μετατόπιση των ρυμοτομικών γραμμών του 99 κοινόχρηστου χώρου, την ενοποίηση τμήματος του 98 κοινόχρηστου χώρου με τον 97 όμοιο χώρο, την έγκριση οδών εκατέρωθεν του παραπάνω οικοδομικού τετραγώνου (Ο.Τ. 98) και τη μετατροπή πεζοδρόμου σε οδό, όπως οι ρυθμίσεις αυτές φαίνονται στο σχετικό πρωτότυπο διάγραμμα σε κλίμακα 1:500, που θεωρήθηκε από τον Προϊστάμενο της Δ/νσης Τοπογραφικών Εφαρμογών και Γεωχωρικών Πληροφοριών με την αρ. 6105/2017 πράξη του και που αντίτυπό του σε φωτοσμίκρυνση συνδημοσιεύεται με το παρόν διάταγμα.

Άρθρο 2

Στο πρόσωπο των οικοπέδων οικοδομημένων ή μη που βρίσκονται στον κατά το προηγούμενο άρθρο οικοδομήσιμο χώρο (Ο.Τ. 98) επιβάλλεται προκήπιο πλάτους τεσσάρων (4) μέτρων, όπως φαίνεται στο διάγραμμα του άρθρου 1.

Άρθρο 3

Οι χρήσεις και οι όροι και περιορισμοί δόμησης του κατά το προηγούμενο άρθρο οικοδομήσιμου χώρου (Ο.Τ. 98) καθορίζονται ως εξής:

1. Χρήση αμιγούς κατοικίας, όπως προσδιορίζεται από το άρθρο 2 του από 23-2-1987 π.δ/τος (Δ'/166)
2. Ελάχιστο πρόσωπο: δεκαπέντε (15) μέτρα
3. Ελάχιστο εμβαδόν: πεντακόσια (500) τ. μέτρα
4. Μέγιστο ποσοστό κάλυψης: κατά ΝΟΚ
5. Συντελεστής δόμησης: οκτώ δέκατα (0,8)
6. Μέγιστο επιτρεπόμενο ύψοςτων ανεγερθησομένων κτιρίων: οκτώ και μισό (8,5) μέτρα. Πάνω από το μέγιστο επιτρεπόμενο ύψος των κτιρίων επιβάλλεται η κατασκευή κεραμοσκεπούς στέγης, μεγίστου ύψους ενός μέτρου και πενήντα εκατοστών (1,50).

Άρθρο 4

Η ισχύς του παρόντος διατάγματος αρχίζει από τη δημοσίευσή του στην Εφημερίδα της Κυβερνήσεως.

Στον Υπουργό Περιβάλλοντος και Ενέργειας αναθέτουμε τη δημοσίευση και εκτέλεση του παρόντος διατάγματος.

Αθήνα, 8 Μαρτίου 2017

Ο Πρόεδρος της Δημοκρατίας

ΠΡΟΚΟΠΙΟΣ Β. ΠΑΥΛΟΠΟΥΛΟΣ

Ο Υπουργός

Περιβάλλοντος και Ενέργειας

ΓΕΩΡΓΙΟΣ ΣΤΑΘΑΚΗΣ

98B76, 303842.974, 4239255.244
 98T4, 303859.631, 4239271.384
 98T1, 303964.747, 4239282.893
 98AT9, 303969.990, 4239280.730
 Α, 303964.790, 4239269.448
 T3, 303962.134, 4239264.500
 T2, 303867.726, 4239254.163
 T1, 303855.500, 4239242.318
 98B75, 303849.933, 4239248.062

ΝΕΑ ΟΙΚΟΔΟΜΙΚΑ ΤΕΤΡΑΓΩΝΑ

Συντεταγμένες Ο.Τ. 99
 T1, 303900.602, 4239327.755
 T2, 303939.228, 4239311.815
 T3, 303890.039, 4239307.145

Συντεταγμένες Ο.Τ. 98
 T1, 303873.539, 4239284.861
 T2, 303944.116, 4239291.695
 T3, 303960.326, 4239284.450
 T4, 303961.962, 4239269.510
 T5, 303866.107, 4239259.016
 T6, 303864.256, 4239275.866

Συντεταγμένες Ο.Τ. 98Α
 T1, 303851.660, 4239263.660
 T2, 303858.730, 4239263.649
 T3, 303858.619, 4239256.478

Συντεταγμένες Ο.Τ. 97Α
 T1, 303974.135, 4239279.019
 T2, 303967.605, 4239276.306
 T3, 303970.317, 4239269.776

ΤΕΧΝΙΚΗ ΠΕΡΙΓΡΑΦΗ

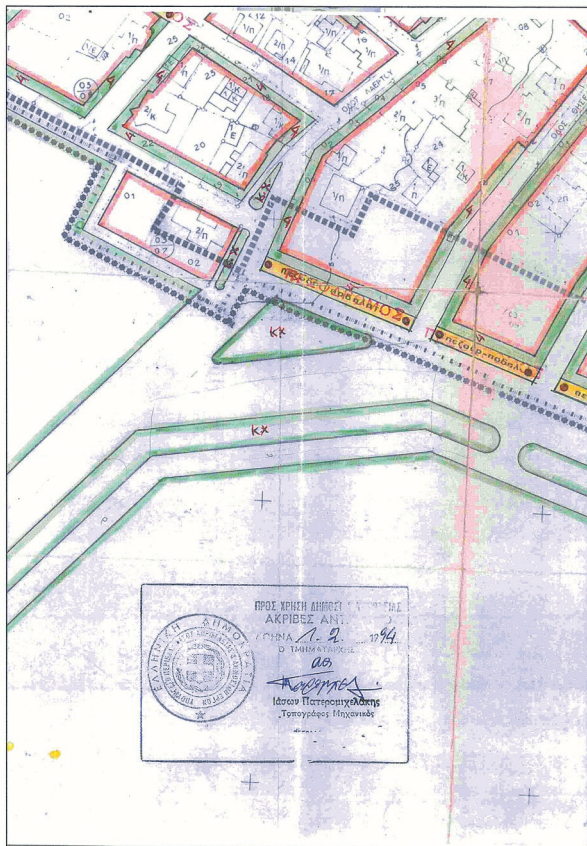
Αρχική υποχρέωση Δήμου για αποζημίωση 3362,86τμ. εκταση που παραχωρήθηκε σε κοινή χρήση (συμβ. 5997/13-10-98) σε συμψηφισμό εισφοράς σε χρήμα 1117,72τμ.

Απομεινόμενα εκταση για αποζημίωση από το Δήμο Πατρέων 3362,86τμ-1117,72τμ = 2245,14τμ.

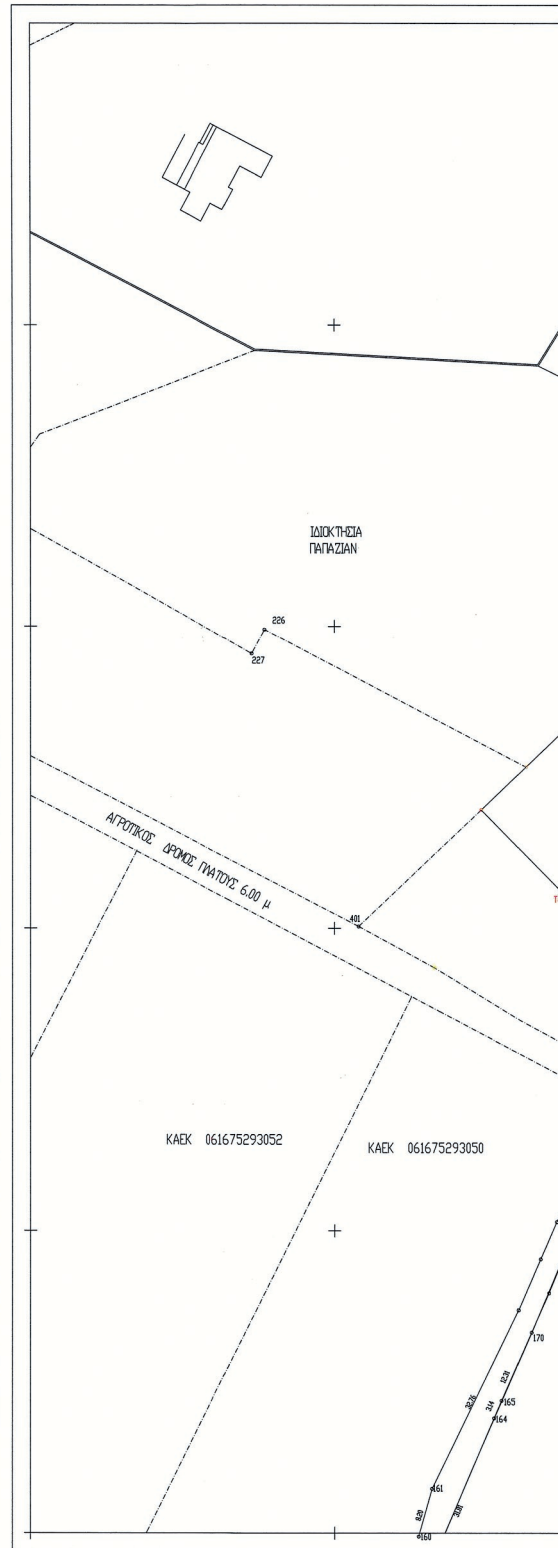
Η παραπάνω εκταση φανερικά στο παρόν σχέδιο με στοιχεία -98B76-98T4-98T1-98AT9-A-T3-T2-T1-98B75-98B76. Στην παραπάνω εκταση έγινε αυτοδικαία αραγή απαλλοτριώσης.

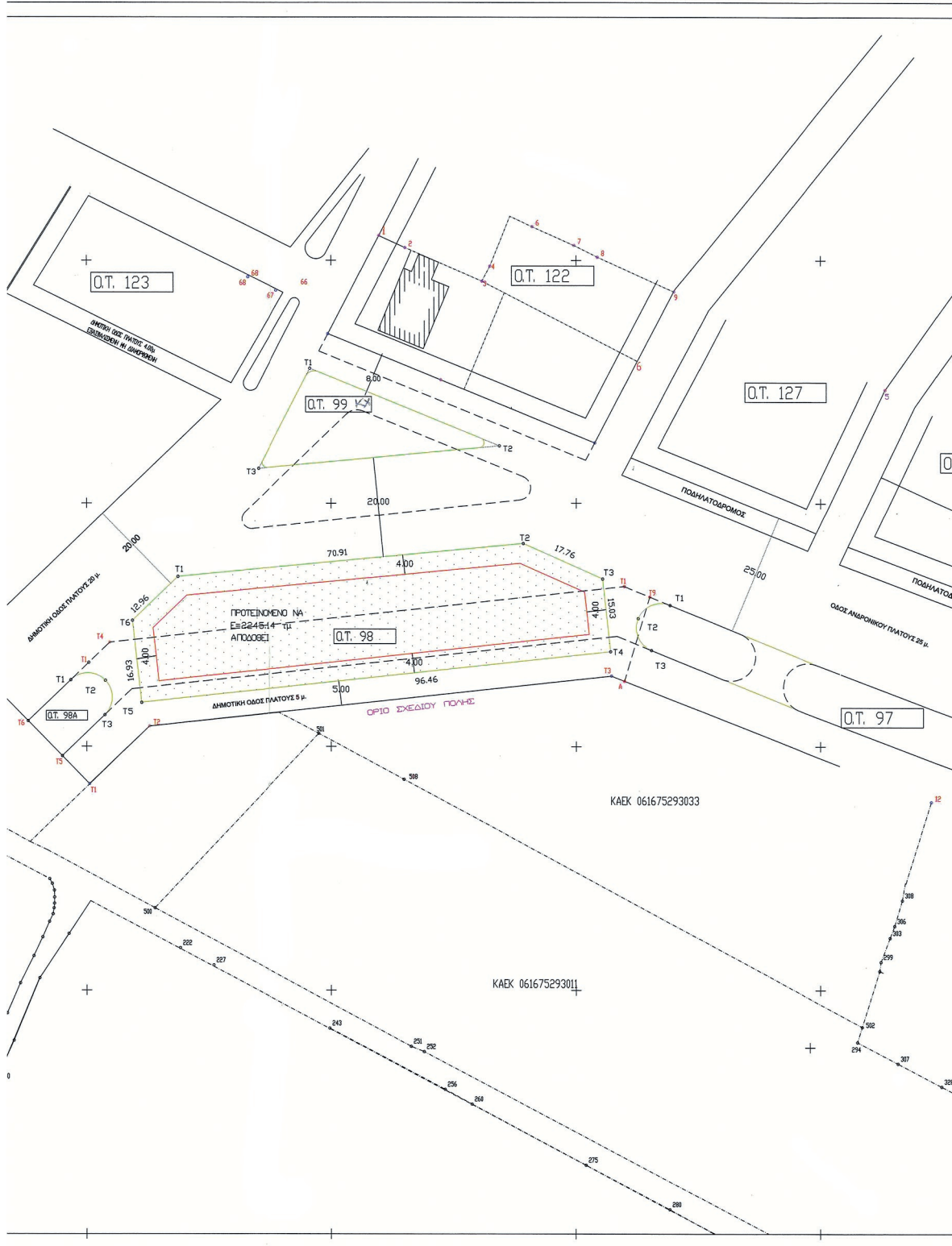
Η προτεινόμενη τροποποίηση αποδοθεί στους κατοίκους της το νέο Ο.Τ.98 εμβαδού 2245,14τμ και τροποποιεί τα κοινοχρήστα Ο.Τ.99, 98Α και 98Β.

Απόσπασμα ισχύοντος Ρυμοτομικού σχεδίου Πόλης



ΕΘΝΙΚΟ ΤΥΠΟΓΡΑΦΕΙΟ
 Για τεχνικούς λόγους στο σχεδιάγραμμα, από το ηλεκτρονικό αρχείο, έγινε σμίκρυνση κατά ποσοστό **40%**





(2)

Τροποποίηση του εγκεκριμένου ρυμοτομικού σχεδίου του Δήμου Θεσσαλονίκης (Ν. Θεσσαλονίκης) στο Ο.Τ. που περικλείεται από τις οδούς Σαπφούς, Καβακίων, Δυτικής Εισόδου και Σταύρου Βουτυρά».

**Ο ΠΡΟΕΔΡΟΣ
ΤΗΣ ΕΛΛΗΝΙΚΗΣ ΔΗΜΟΚΡΑΤΙΑΣ**

Έχοντας υπόψη:

1. Τις διατάξεις των άρθρων 152 (παρ. 1, 2, 6, 10) και 154, όπως ισχύει, του Κώδικα Βασικής Πολεοδομικής Νομοθεσίας (Κ.Β.Π.Ν.), που κυρώθηκε με το άρθρο μόνο του από 14/27.7.1999 π.δ/τος (Δ'/580).

2. Τις διατάξεις των άρθρων 31 παρ. 1, όπως η παρ. αυτή αντικαταστάθηκε με την παρ. 2 του άρθρου 62 του ν. 4280/2014 (Α'/159) και 32 του ν. 4067/2012 «Νέος Οικοδομικός Κανονισμός» (Α'/79), όπως ίσχυε πριν από την αντικατάσταση του με το άρθρο 3 παρ. 2 του ν.4315/2014(Α'/269).

3. Τις διατάξεις του άρθρου 90 του Κώδικα Νομοθεσίας για την Κυβέρνηση και τα κυβερνητικά όργανα (άρθρο πρώτο του π.δ/τος 63/2005 (Α'/98).

4. Τις 3612/2006 και 1420/2009 αποφάσεις του Διοικητικού Πρωτοδικείου Θεσσαλονίκης.

5. Τις 2409/2009, 855/2010 και 1885/2013 γνωμοδοτήσεις του Δημοτικού Συμβουλίου Δήμου Θεσσαλονίκης.

6. Το υπ'αρ. ΕΓ:39. 1-Τ1/10111/6-9-2013 έγγραφο του Οργανισμού Σχολικών Κτιρίων.

7. Την 2/23η συν./13-5-2014 γνωμοδότηση του Συμβουλίου Πολεοδομικών Θεμάτων και Αμφισβητήσεων Περιφερειακής Ενότητας Θεσσαλονίκης.

8. Το γεγονός ότι αφ' ενός μεν συντρέχει πολεοδομική ανάγκη για την εκ νέου δέσμευση των επίμαχων χώρων ως χώρων σχολείου και αφετέρου έχει εξασφαλισθεί το

απαιτούμενο χρηματικό ποσό για την κήρυξη της απαλλοτρίωσης και την καταβολή της αποζημίωσης στους δικαιούχους αυτής.

9. Τις 166/2016 και 18/2017 γνωμοδοτήσεις του Συμβουλίου της Επικρατείας, με πρόταση του Υπουργού Περιβάλλοντος και Ενέργειας, αποφασίζουμε:

Άρθρο 1

Εγκρίνεται η τροποποίηση του ρυμοτομικού σχεδίου του Δήμου Θεσσαλονίκης στο χώρο σχολείου, που περικλείεται από τις οδούς Σαπφούς, Καβακίων, Δυτικής Εισόδου και Σταύρου Βουτυρά με τον αποχαρακτηρισμό των με στοιχεία Τ1 - Τ2 - Τ3 - Τ4 - Τ5 - Τ6 - Τ1 και Τ7 - Ζ' - Ζ - Η - Θ - Τ8 - Τ7 τμημάτων αυτού και τον επαναχαρακτηρισμό τους ως χώρου σχολείου, όπως φαίνεται στο σχετικό πρωτότυπο διάγραμμα σε κλίμακα 1:500, που θεωρήθηκε από τον Προϊστάμενο της Διεύθυνσης Τοπογραφικών Εφαρμογών και Γεωχωρικών Πληροφοριών με την 6819/2017 πράξη του και που αντίτυπό του σε φωτοσμίκρυνση συνδημοσιεύεται με το παρόν διάταγμα.

Άρθρο 2

Η ισχύς του παρόντος διατάγματος αρχίζει από τη δημοσίευσή του στην Εφημερίδα της Κυβερνήσεως.

Στον Υπουργό Περιβάλλοντος και Ενέργειας αναθέτουμε τη δημοσίευση και εκτέλεση του παρόντος διατάγματος.

Αθήνα, 8 Μαρτίου 2017


Ο Πρόεδρος της Δημοκρατίας

ΠΡΟΚΟΠΙΟΣ Β. ΠΑΥΛΟΠΟΥΛΟΣ

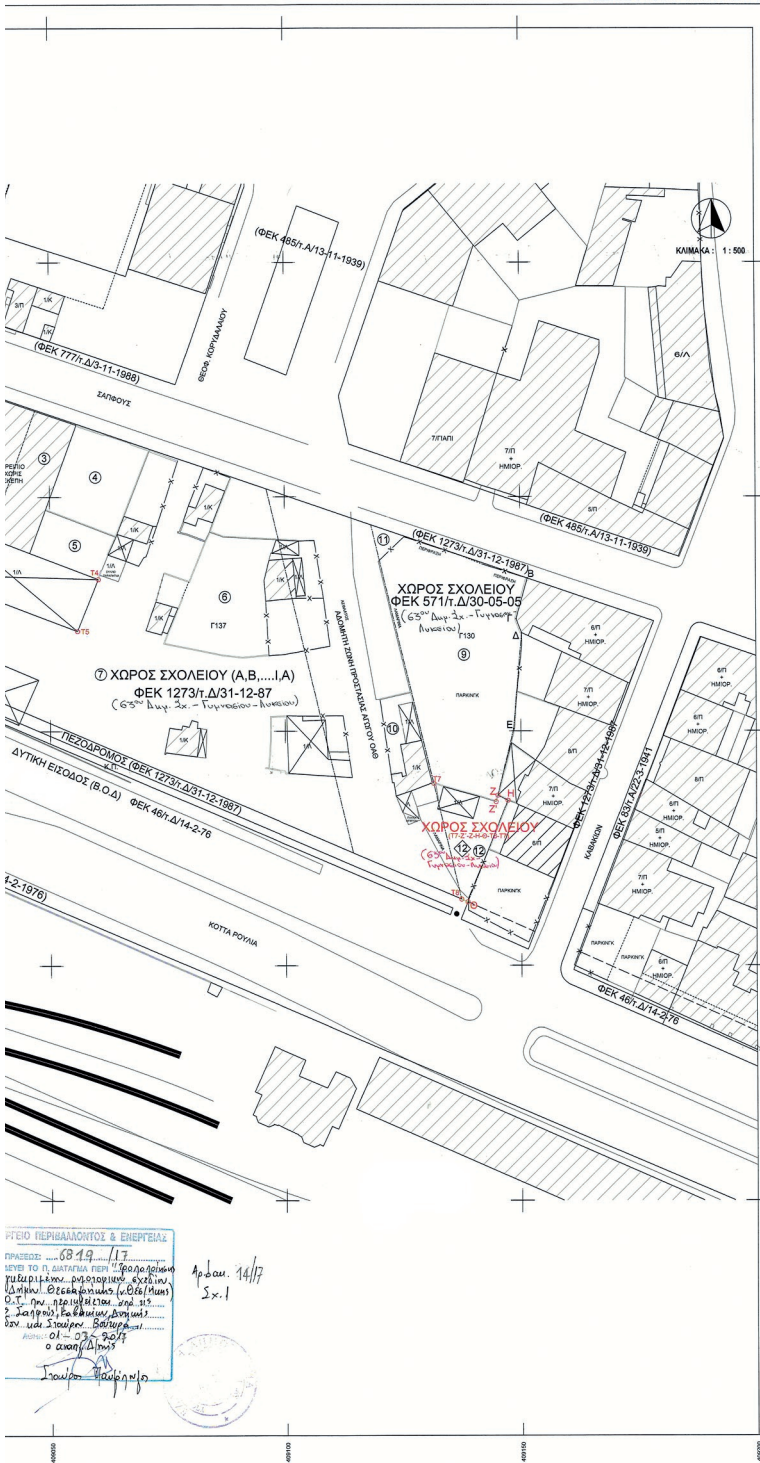
Ο Υπουργός

Περιβάλλοντος και Ενέργειας

ΓΕΩΡΓΙΟΣ ΣΤΑΘΑΚΗΣ



ΚΩΔΙΚΟΣ ΦΥΛΛΟΥ : 04088 - 44991 / 0,5



ΠΕΡΙΟ ΠΕΡΙΒΑΛΛΟΝΤΟΣ & ΕΝΕΡΓΕΙΑΣ
 ΠΡΑΞΕΙΣ: 6819/17
 ΜΕΝΕΙ ΤΟ ΠΛ. ΔΙΑΓΡΑΜΜΑ ΠΕΡΙ ΤΗΣ ΕΠΙΣΤΑΣΗΣ ΤΗΣ ΠΑΡΑΡΤΗΣΗΣ ΤΗΣ ΣΧΟΛΗΣ ΤΟΥ ΔΗΜΟΥ ΘΕΣΣΑΛΟΝΙΚΗΣ (Ο.Τ. ΠΟΥ ΠΕΡΙΛΕΙΠΕΤΑΙ ΑΠΟ ΤΙΣ Ο.Τ. ΠΟΥ ΠΡΟΒΛΕΠΕΤΑΙ ΑΠΟ ΤΙΣ ΣΧΕΔΙΑΣΜΟΥΣ) ΣΤΑΥΡΟΥΣ ΒΟΥΤΥΡΑ ΣΤΗΝ ΚΑΒΑΚΙΩΝ - ΔΥΤΙΚΗΣ ΕΙΣΟΔΟΥ ΚΑΙ ΣΤΑΥΡΟΥ ΒΟΥΤΥΡΑ
 ΗΜΕΡΑ: 01-03-2017
 Ο ΑΝΑΓΡΑΦΗΣ

Αρ. 14/17
 Σ.Χ.1

ΝΟΜΟΣ ΘΕΣΣΑΛΟΝΙΚΗΣ
ΔΗΜΟΣ ΘΕΣΣΑΛΟΝΙΚΗΣ

ΚΩΔΙΚΟΣ ΦΥΛΛΟΥ : 04088 - 44991 / 0,5
 ΔΙΑΓΡΑΜΜΑ ΣΥΝΘΕΣΗΣ ΦΥΛΛΟΥ

04084-44994/0,5	04088-44994/0,5	04092-44994/0,5
04084-44991/0,5	04088-44991/0,5	04092-44991/0,5
04084-44988/0,5	04088-44988/0,5	04092-44988/0,5

Ελεγκτές Γεωμετρικό Σύστημα Αναφοράς 1987 (Ε.Γ.Σ.Α. '87)
 Ελεγκτικός σταθμός: OSB 82 (α = 6.378.137 m, 1"1" = 288.2572222101)
 Προβλή: (Ελεγκτός Μερικώς)
 Κεντρικός Μεσημβρινός Ισ = 24° 00' 00" με Κο = 0.999900
 Τετραγωνική Κεντρική Μεσημβρινή: +500.000.00 m
 Γωνιομετρικό Πλάτος Αναφοράς: 0' 00' 00"



ΔΗΜΟΣ ΘΕΣΣΑΛΟΝΙΚΗΣ

ΔΙΕΥΘΥΝΣΗ ΑΣΤΙΚΟΥ ΣΧΕΔΙΑΣΜΟΥ ΚΑΙ ΑΡΧΙΤΕΚΤΟΝΙΚΩΝ ΜΕΛΕΤΩΝ
 ΤΜΗΜΑ ΑΣΤΙΚΟΥ ΣΧΕΔΙΑΣΜΟΥ

ΤΙΤΛΟΣ ΜΕΛΕΤΗΣ :
ΕΠΙΛΕΠΙΒΟΛΗ ΧΑΡΑΚΤΗΡΙΣΜΟΥ ΧΩΡΟΥ ΣΧΟΛΕΙΟΥ ΣΤΟ Ο.Τ. ΠΟΥ ΠΕΡΙΛΕΙΠΕΤΑΙ ΑΠΟ ΤΙΣ ΟΔΟΥΣ ΣΑΠΦΟΥΣ - ΚΑΒΑΚΙΩΝ - ΔΥΤΙΚΗΣ ΕΙΣΟΔΟΥ ΚΑΙ ΣΤΑΥΡΟΥ ΒΟΥΤΥΡΑ

ΑΡ.ΣΧΕΔΙΟΥ
2

ΔΙΑΤΑΓΜΑΤΑ ΡΥΘΜΙΣΜΟΣ
 1) 3-4-1929 Δ/γμα (ΦΕΚ 130/ΑΥ-4-1929) (α.σ.20)
 2) 1-11-1929 Δ/γμα (ΦΕΚ 480/ΑΥ-11-1929) (α.σ.224)
 3) 17-3-1941 Δ/γμα (ΦΕΚ 831/ΑΥ-3-1941) (α.σ.258)
 4) 11-11-1962 Δ/γμα (ΦΕΚ 5849/ΑΥ-11-1962) (α.σ.271)
 5) 15-1-1978 Δ/γμα (ΦΕΚ 401/ΑΥ-1-1978) (α.σ.804)
 6) 11-10-1987 Δ/γμα (ΦΕΚ 1723/ΑΥ-10-1987) (α.σ.420)
 7) 28-8-1988 Δ/γμα (ΦΕΚ 777/ΑΥ-8-1988) (α.σ.1822)
 8) 10-5-2002 Δ/γμα (ΦΕΚ 970/ΑΥ-5-2002) (α.σ.2820)

ΕΙΔΟΣ ΣΧΕΔΙΟΥ : **ΤΟΠΟΓΡΑΦΙΚΟ ΔΙΑΓΡΑΜΜΑ** ΚΛΙΜΑΚΑ : 1 : 500

ΤΜΗΜΑ ΤΟΠΟΓΡΑΦΙΑΣ
 ΜΕΛΕΤΗΘΗΚΕ ΟΣ ΠΡΟΣ ΤΟΠΟΓΡΑΦΙΚΟ ΥΠΟΒΑΡΘΟ ΣΤΙΣ 11/10/2013:
 ΓΙΑ ΤΗΝ ΨΗΦΙΑΚΗ ΑΠΟΔΟΣΗ ΤΟΥ ΣΧΕΔΙΟΥ : Β. ΧΑΛΩΤΗ
 Μ. ΖΗΚΟΥ

ΓΕΩΡΓΗΝΙΚΗ
 Η ΑΝ. ΠΡΟΣΤΑΣΜΗΝΗ ΤΗΣ
 ΔΙΔΕΝΣΕΩΣ ΚΑΙ
 ΠΟΛΥΕΠΙΧΕΙΡΗΣΙΑΣ ΕΦΑΡΜΟΓΩΝ

ΤΜΗΜΑ ΠΛΑΝΩΝ
 ΕΡΕΥΝΗΤΩΝ
 ΓΙΑ ΤΗΝ ΕΒΑΡΜΟΓΗ - ΓΕΩΡΓΗΝΙΚΗ
 ΕΧΟΥΣΑΣ ΡΥΘΜΙΣΜΑΣ & ΟΡΩΝ ΔΟΜΗΣΗΣ ΣΤΙΣ 29-10-2013:
 Μ. ΣΤΡΑΤΟΥ

ΗΛΕΚΤΡΑ ΖΗΚΟΠΟΥΛΟΥ
 ΑΡΧ. ΜΙΚΚΟΚΕ

ΤΜΗΜΑ ΑΣΤΙΚΟΥ ΣΧΕΔΙΑΣΜΟΥ
 ΜΕΛΕΤΗΤΗΣ : Μ. ΖΟΥΡΝΙΑ
 Σ. ΚΕΤΙΜΙΔΟΥ
 Α.Α. ΧΡΥΣΟΧΩΟΥ

ΓΕΩΡΓΗΝΙΚΗ
 Η ΑΝ. ΠΡΟΣΤΑΣΜΗΝΗ ΤΗΣ
 ΔΙΔΕΝΣΕΩΣ ΚΑΙ
 ΑΡΧΙΤΕΚΤΟΝΙΚΩΝ ΜΕΛΕΤΩΝ

Η/Κ. ΕΠΕΞΕΡΓΑΣΙΑ : Σ. ΚΕΤΙΜΙΔΟΥ
 ΤΜΗΜΑΤΑΡΧΗΣ : Μ. ΖΟΥΡΝΙΑ

ΣΟΦΙΑ ΜΑΝΩΠΟΥΛΟΥ
 ΑΡΧ. ΜΙΚΚΟΚΕ

ΚΩΔΙΚΟΣ ΦΥΛΛΟΥ 04088 - 44991 / 0,5

ΣΥΣΤΗΜΑ ΑΝΑΦΟΡΑΣ ΕΓΣΑ 97

ΗΜΕΡΟΜΗΝΙΑ

