



ΕΦΗΜΕΡΙΔΑ ΤΗΣ ΚΥΒΕΡΝΗΣΕΩΣ ΤΗΣ ΕΛΛΗΝΙΚΗΣ ΔΗΜΟΚΡΑΤΙΑΣ

24 Φεβρουαρίου 2017

ΤΕΥΧΟΣ ΤΕΤΑΡΤΟ

Αρ. Φύλλου 45

ΑΠΟΦΑΣΕΙΣ

Αριθ. 22718

Τροποποίηση -Επανακαθορισμός ορίων της Χερσαίας Ζώνης Λιμένα Πατρών.

Ο ΓΕΝΙΚΟΣ ΓΡΑΜΜΑΤΕΑΣ ΑΠΟΚΕΝΤΡΩΜΕΝΗΣ ΔΙΟΙΚΗΣΗΣ ΠΕΛΟΠΟΝΝΗΣΟΥ, ΔΥΤΙΚΗΣ ΕΛΛΑΔΑΣ ΚΑΙ ΙΟΝΙΟΥ

Έχοντας υπόψη:

1. Τις διατάξεις του ν. 2503/1997 «Διοίκηση, Οργάνωση, Στελέχωση της Περιφέρειας, ρύθμιση θεμάτων για την Τοπική Αυτοδιοίκηση και άλλες διατάξεις», ως ισχύει.

2. Τις διατάξεις του ν. 3200/1955 «περί Διοικητικής Αποκέντρωσης», όπως τροποποιήθηκε και ισχύει.

3. Την αριθ. 1063349/790/Α0006/3-8-2004 απόφαση του Υπουργού Οικονομίας και Οικονομικών, σχετικά με την καταγραφή - διοικητική κωδικοποίηση των αρμοδιοτήτων σε θέματα υπηρεσιών του Υπουργείου Οικονομίας και Οικονομικών που περιέρχονται στους Γενικούς Γραμματείς Περιφερειών, κατά τις διατάξεις της παρ. 21 του άρθρου 46 του ν. 3220/2004.

4. Τις διατάξεις της παρ. 21 του άρθρου 46 του ν. 3220/2004 (Φ.Ε.Κ 15 τ.Α΄/28-1-2004) «Μέτρα αναπτυξιακής και κοινωνικής πολιτικής - αντικειμενοποίηση του φορολογικού ελέγχου και άλλες διατάξεις».

5. Τις διατάξεις του άρθρου 280 του ν. 3852/2010(ΦΕΚ Α/87/7-6-2010) «Νέα Αρχιτεκτονική της Αυτοδιοίκησης και της Αποκεντρωμένης Διοίκησης -Πρόγραμμα Καλλικράτης».

6. Το π.δ.139/2010(ΦΕΚ Α 232/27-12-2010) «Οργάνισμός της Αποκεντρωμένης Διοίκησης Πελοποννήσου, Δυτ. Ελλάδος και Ιονίου».

7. Τις διατάξεις των άρθρων 4 και 6 του 14/19-1-1939 β.δ./τος (ΦΕΚ 24/Α) «Περί κωδικοποιήσεως των Λιμενικών Ταμείων κείμενων διατάξεων».

8. Τις διατάξεις των άρθρων 18,19,20 και 21 του ν. 2971/2001 (ΦΕΚ 285/τ.Α/19-12-2001).

9. Τις διατάξεις του ν. 2932/2001 (ΦΕΚ 145 Α) «Ελεύθερη παροχή υπηρεσιών στις θαλάσσιες ενδομεταφορές - Σύσταση Γενικής Γραμματείας Λιμένων και Λιμενικής Πολιτικής - Μετατροπή Λιμενικών Ταμείων σε Ανώνυμες Εταιρείες και άλλες διατάξεις» όπως τροποποιήθηκε και ισχύει.

10. Την πράξη 4 της 06-02-2015 (ΦΕΚ: Α24/06-02-2015) «Αποδοχή παραιτήσεων Γενικών Γραμματέων των Αποκεντρωμένων Διοικήσεων της Χώρας».

11. Τις διατάξεις του ν. 4257/2014 αριθ. 56 «Επείγουσες ρυθμίσεις Αρμοδιότητες Υπουργείου Εσωτερικών».

12. Την με αριθ. 3586/12-03-1999 απόφαση του Γενικού Γραμματέα/Περιφέρειας Δυτικής Ελλάδας (ΦΕΚ 274/τ.Δ/1999) και διόρθωση σφάλματος (ΦΕΚ 509/Δ/1999) «Περί επανακαθορισμού Χερσαίας Ζώνης Λιμένα Πατρών».

13. Την απόφαση του Υπουργού Εμπορικής Ναυτιλίας με αριθ. 3413.12/01/01/19-10-2001 (ΦΕΚ 1447/τ.Β/2001) «Περί προσδιορισμού της Ζώνης Λιμένα του Οργανισμού Λιμένα Πατρών ΑΕ».

14. Την από 12-12-2002 σύμβαση Παραχώρησης μεταξύ του Ελληνικού Δημοσίου εκπροσωπούμενο από τους Υπουργούς Οικονομίας και Οικονομικών και Εμπορικής Ναυτιλίας, δυνάμει των διατάξεων του ν. 2932/2001 και της Ανώνυμης Εταιρείας με την επωνυμία «Οργανισμός Λιμένος Πατρών Ανώνυμη Εταιρεία» εκπροσωπούμενη από τον Πρόεδρο και τον Διευθύνοντα Σύμβουλο αυτής, για την εκ μέρους του Δημοσίου παραχώρηση προς τον Ο.Λ.ΠΑ ΑΕ, του αποκλειστικού δικαιώματος χρήσης και εκμετάλλευσης των γηπέδων, κτηρίων και εγκαταστάσεων της χερσαίας λιμενικής ζώνης του Λιμένα Πατρών, όπως αυτά ορίστηκαν στο άρθρο 12 της Σύμβασης με περαιτέρω προσδιορισμό, στην ίδια Σύμβαση, των ειδικότερων όρων παραχώρησης και των αντιστοίχων υποχρεώσεων των μερών.

15. Την ανακοίνωση καταχώρισης στο Γενικό Εμπορικό Μητρώο της τροποποίησης και κωδικοποίησης του καταστατικού της Ανώνυμης Εταιρείας με την επωνυμία «Οργανισμός Λιμένος Πατρών Ανώνυμη Εταιρεία» και με δ.τ. «Ο.Λ.ΠΑ. Α.Ε.», που δημοσιεύθηκε στην Εφημερίδα της Κυβέρνησης και στο Τεύχος Ανωνύμων Εταιρειών - Εταιρειών Περιορισμένης Ευθύνης και Γενικού Εμπορικού Μητρώου (ΦΕΚ 2463/2013).

16. Τη με αριθ. 102/2016 απόφαση του Διοικητικού Συμβουλίου Ο.Λ.ΠΑ. ΑΕ, Νο 11 με την οποία αποφασίστηκε η τροποποίηση και ο επανακαθορισμός των ορίων της Χερσαίας Ζώνης Λιμένα Πατρών Ζ1 όπως αυτά σημειώνονται με συνεχή πράσινη πολυγωνική γραμμή στα συνημμένα Τοπογραφικά Διαγράμματα σε κλίμακα 1:1000 συνταχθέντα από την Διπλ. Πολιτικό Μηχανικό

Φόη και θεωρηθέντα από τον Δ/ντη Τεχνικών Υπηρεσιών του Δήμου Φώτη Αναστ. Σμυρνή, την 19-09-2016.

17. Το Πρακτικό με αριθ. 24/21-10-2016 της Έκτακτης Γενικής Συνέλευσης η οποία αποφάσισε ομόφωνα την επικύρωση της με αριθ. 102/2016 απόφασης του Δ.Σ. του Ο.Λ.ΠΑ. ΑΕ (μετά των Τοπογραφικών Διαγραμμάτων Τ1/Γ2 και Τ3 τα οποία επισυνάπτονται σε αυτή), καθώς και την υποβολή πρότασης, σύμφωνα με την παρ. (ιστ) του άρθρου 8 του Καταστατικού της Εταιρείας για την τροποποίηση και τον επανακαθορισμό των ορίων της Χερσαίας Ζώνης Λιμένα. (ΧΖΛ)

18. Το με αριθ. 3113.15-5/101018/2016/25-11-2016 έγγραφο του Υπουργείου Ναυτιλίας και Νησιωτικής Πολιτικής προς τον Ο.Λ.ΠΑ ΑΕ με το οποίο παρέχεται η σύμφωνη γνώμη για τον επανακαθορισμό της Χερσαίας Ζώνης Λιμένα Πατρών, όπως αυτός περιγράφεται στο αριθ. 24/2016 Πρακτικό της Έκτακτης Γενικής Συνέλευσης των Μετόχων του Ο.Λ.ΠΑ. ΑΕ και απεικονίζεται στα Τοπογραφικά Διαγράμματα που το συνοδεύουν, με σκοπό την αποδέσμευση τμημάτων της Χερσαίας Ζώνης Λιμένα, και την ένταξη νέων τμημάτων σε αυτήν, που θα εξυπηρετούν τις επιχειρησιακές ανάγκες του Ο.Λ.ΠΑ ΑΕ.

19. Το με αριθ. ΔΛΥ/1546/Φ5/Μ/30-11-2016 έγγραφο του Υπουργείου Υποδομών και Μεταφορών - Γενική Γραμματεία Υποδομών - Δ/νση Λιμενικών Υποδομών, προς τον Ο.Λ.ΠΑ ΑΕ, σύμφωνα με το οποίο δεν υπάρχει κατ'αρχή αντίρρηση επί των ορίων της προτεινόμενης Χερσαίας Ζώνης Λιμένα Πατρών και σε ότι αναφέρεται στην 102/2016 απόφαση του Δ.Σ. του Ο.Λ.ΠΑ και στο αριθ. 24/2016 Πρακτικό της Έκτακτης Γενικής Συνέλευσης των Μετόχων του Ο.Λ.ΠΑ ΑΕ.

20. Το με αριθ. 507/φ12/001/β'/17-01-17 έγγραφο της Γενικής Δ/νσης Δημόσιας Περιουσίας Πελοποννήσου, Δυτ. Ελλάδας και Ιονίου προς τον Ο.Λ.ΠΑ.ΑΕ, σύμφωνα με το οποίο δεν υπάρχει αντίρρηση για τον προαναφερόμενο αποχαρακτηρισμό τμημάτων της ΧΖΛ Πατρέων και την επέκταση των ορίων αυτής από την NISSAN έως τον ποταμό Γλαύκο ήτοι με τα στοιχεία Z98Z99, Z100, Z101, Z102, Z103, Z104, Z105, Z106 όπως αυτά αποτυπώνονται στα υποβληθέντα Τοπογραφικά Διαγράμματα.

21. Το με αριθ. ΥΠΠΟΑ/ΓΔΑΠΚ/ΕΕΑ354446/211681/7496/17-01-2017 έγγραφο του Υπουργείου Πολιτισμού και Αθλητισμού - Εφορεία Εναλίων Αρχαιοτήτων προς τον Ο.Λ.ΠΑ ΑΕ, σύμφωνα με το οποίο δεν υπάρχει αντίρρηση για την τροποποίηση και τον επανακαθορισμό των ορίων της Χερσαίας ζώνης, διότι σύμφωνα με την υποβληθείσα μελέτη δεν απαντώνται μνημεία ή αρχαιολογικοί χώροι αρμοδιότητας της εν λόγω Υπηρεσίας στα τροποποιημένα όρια της Ζώνης.

22. Το με αριθ. Φ.544.5/48/28/186961/Σ1607α/05-12-2016 έγγραφο του ΓΕΝ προς το Ο.Λ.ΠΑ ΑΕ, σύμφωνα με το οποίο από πλευράς αρμοδιοτήτων του ΓΕΝ, δεν υφίστανται αντενδείξεις σχετικά με τα όρια Χερσαίας Ζώνης Λιμένα όπως τα επανακαθόρισε ο Ο.Λ.ΠΑ ΑΕ με την 102/16 απόφαση του Δ.Σ. και τα συνημμένα Τοπογραφικά Διαγράμματα.

23. Το με αριθ. 5519/121237/01-12-2016 έγγραφο του Υπουργείου Αγροτικής Ανάπτυξης και Τροφίμων -Δ/νση

Αλιευτικής Πολιτικής και Αλιευτικών Πόρων προς τον Ο.Λ.ΠΑ ΑΕ σύμφωνα με το οποίο, η εν λόγω Υπηρεσία συναινεί με την σχετική τροποποίηση - επανακαθορισμό ορίων Χερσαίας Ζώνης Λιμένα Πατρών, με την προϋπόθεση ότι δεν θα δημιουργηθούν προβλήματα στη λειτουργία και την εξυπηρέτηση του αλιευτικού στόλου της περιοχής.

24. Τα από τον Σεπτέμβριο του 2016, Τοπογραφικά Διαγράμματα του Γραφείου Μελετών και Τοπογραφικών Εφαρμογών Γεωμετρική ΟΕ, τα οποία συνέταξε η Διπλ. Πολιτικός Μηχανικός Άννα Μαρία Φόη και θεώρησε ο Δ/ντής των Τεχνικών Υπηρεσιών του Ο.Λ.ΠΑ. ΑΕ, Διπλ. Πολιτικός Μηχανικός, Φώτης Α. Σμυρνής, σε κλίμακα 1:1000, σε τρεις πινακίδες (Τ1,Τ2,Τ3) στα οποία αποτυπώνεται η τροποποίηση και ο επανακαθορισμός των ορίων της Χερσαίας Ζώνης Λιμένα Πατρών.

25. Το με αριθ. 683/25-01-2017 έγγραφο του Οργανισμού Λιμένα Πατρών Ανώνυμη Εταιρεία (Ο.Λ.ΠΑ. Α.Ε), προς την Αποκεντρωμένη Διοίκηση Πελοποννήσου, Δυτ. Ελλάδας για έκδοση της σχετικής απόφασης.

26. Τα με αριθ. 21286/30-01-2017 έγγραφο του ΓΓ/ΑΔΠΔΕΙ προς το τμήμα Δημόσιας Περιουσίας, Δ/νσης Οικονομικού ιδίας Αποκεντρωμένης Διοίκησης για την έκδοση της σχετικής απόφασης.

27. Τα στοιχεία του φακέλου της υπόθεσης, αποφασίζουμε:

1. Εγκρίνουμε την τροποποίηση και τον επανακαθορισμό των ορίων της Χερσαίας Ζώνης Λιμένα Πατρών Ζ1-Ζ106, όπως αυτά σημειώνονται με συνεχή πράσινη πολυγωνική γραμμή στα τοπογραφικά διαγράμματα (Τ1, Τ2, Τ3)σε κλίμακα 1:1000, που συντάχθηκαν από την Διπλ. Πολιτικό Μηχανικό Άννα Μαρία Φόη και έχουν θεωρηθεί από τον Δ/ντή Τεχνικών Υπηρεσιών του ΟΛΠΑ Α.Ε. Διπλ. Πολιτικό Μηχανικό Φώτη Αναστ. Σμυρνή την 19-09-2016, ως εξής:

1.1. Τμήμα από την Οδό Θεσσαλονίκης, έως την Βόρεια πλευρά προβλήτα Αγ. Νικολάου το οποίο καθορίζεται από τα σημεία Ζ1, Ζ2... έως Ζ47, όπως απεικονίζονται στο διάγραμμα Τ1 με τις αντίστοιχες συντεταγμένες τους στο σύστημα ΕΓΣΑ '87.

1.2. Τμήμα από την νότια πλευρά προβλήτα Αγ. Νικολάου μέχρι την οδό Τριών Ναυάρχων το οποίο καθορίζεται από τα σημεία Ζ48, Ζ49, ...έως Ζ67 στην περιοχή προβλήτα Γούναρη και Ζ68, Ζ69 ... έως Ζ75 στην περιοχή ιχθυόσκαλας όπως απεικονίζονται στο Τ2 με τις αντίστοιχες συντεταγμένες τους στο σύστημα ΕΓΣΑ '87.

1.3. Τμήμα από την Βόρεια όχθη χειμάρρου Διακονιάρη έως την Βόρεια όχθη ποταμού Γλαύκου το οποίο καθορίζεται από τα σημεία Ζ76, Ζ78... έως Ζ106, όπως απεικονίζονται στο διάγραμμα Τ3 Με τις αντίστοιχες συντεταγμένες τους στο σύστημα ΕΓΣΑ '87.

Η απόφαση αυτή, με τα Τοπογραφικά Διαγράμματα, να δημοσιευθεί στην Εφημερίδα της Κυβερνήσεως.

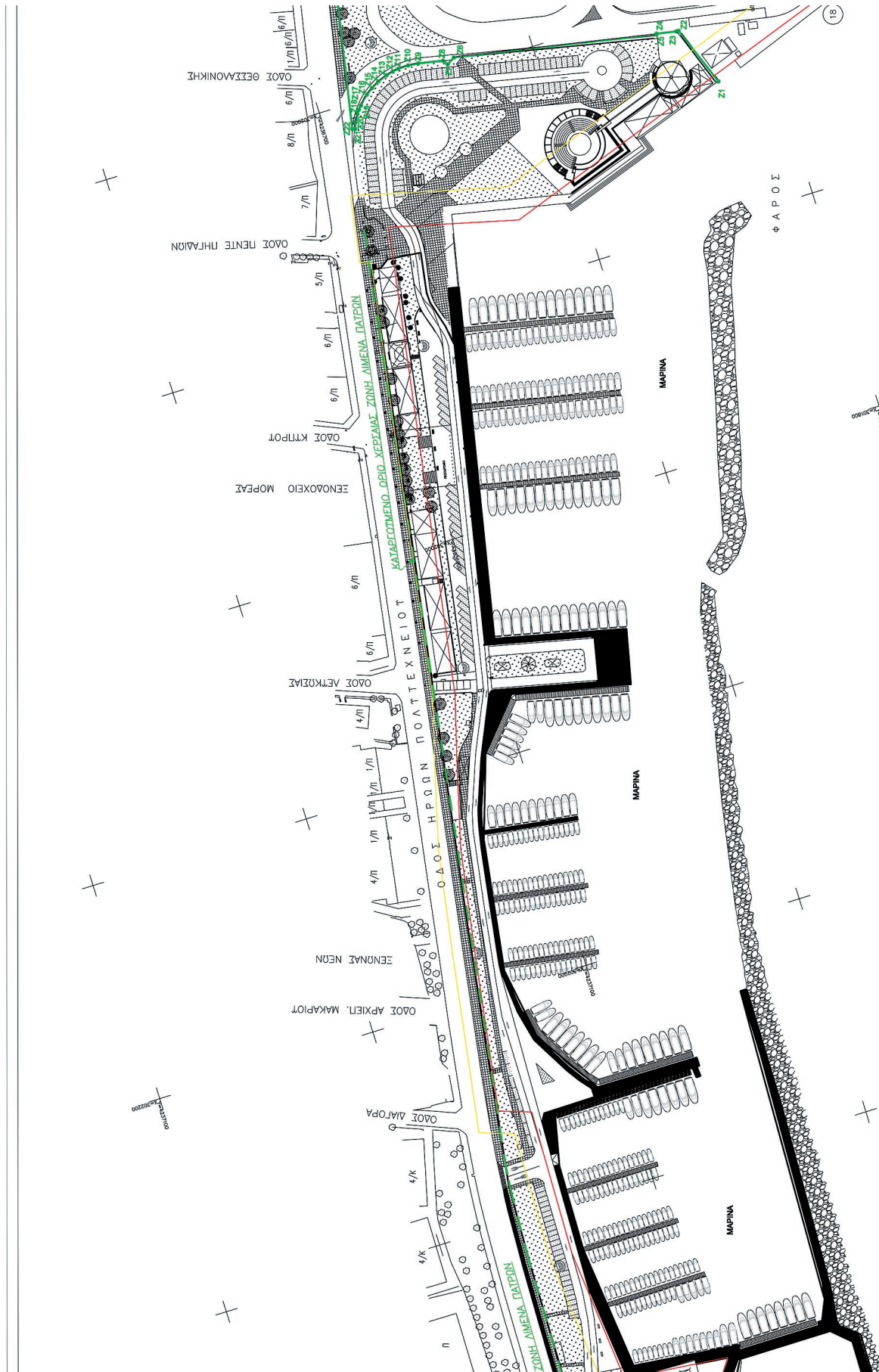
Πάτρα, 9 Φεβρουαρίου 2017

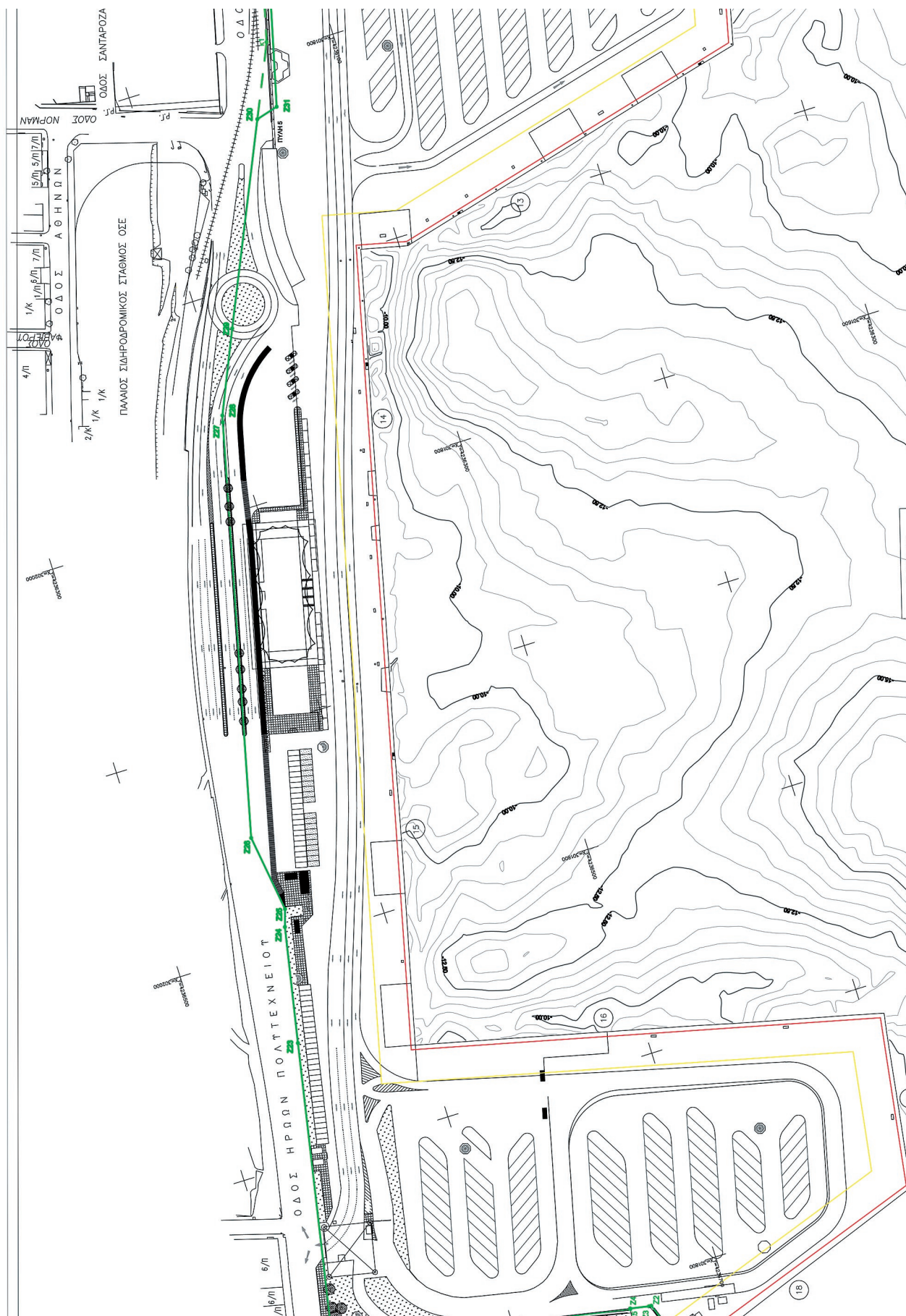
Ο Ασκών καθήκοντα Γενικού Γραμματέα
Αποκεντρωμένης Διοίκησης

ΔΙΟΝΥΣΙΟΣ ΠΑΝΑΓΙΩΤΟΠΟΥΛΟΣ.

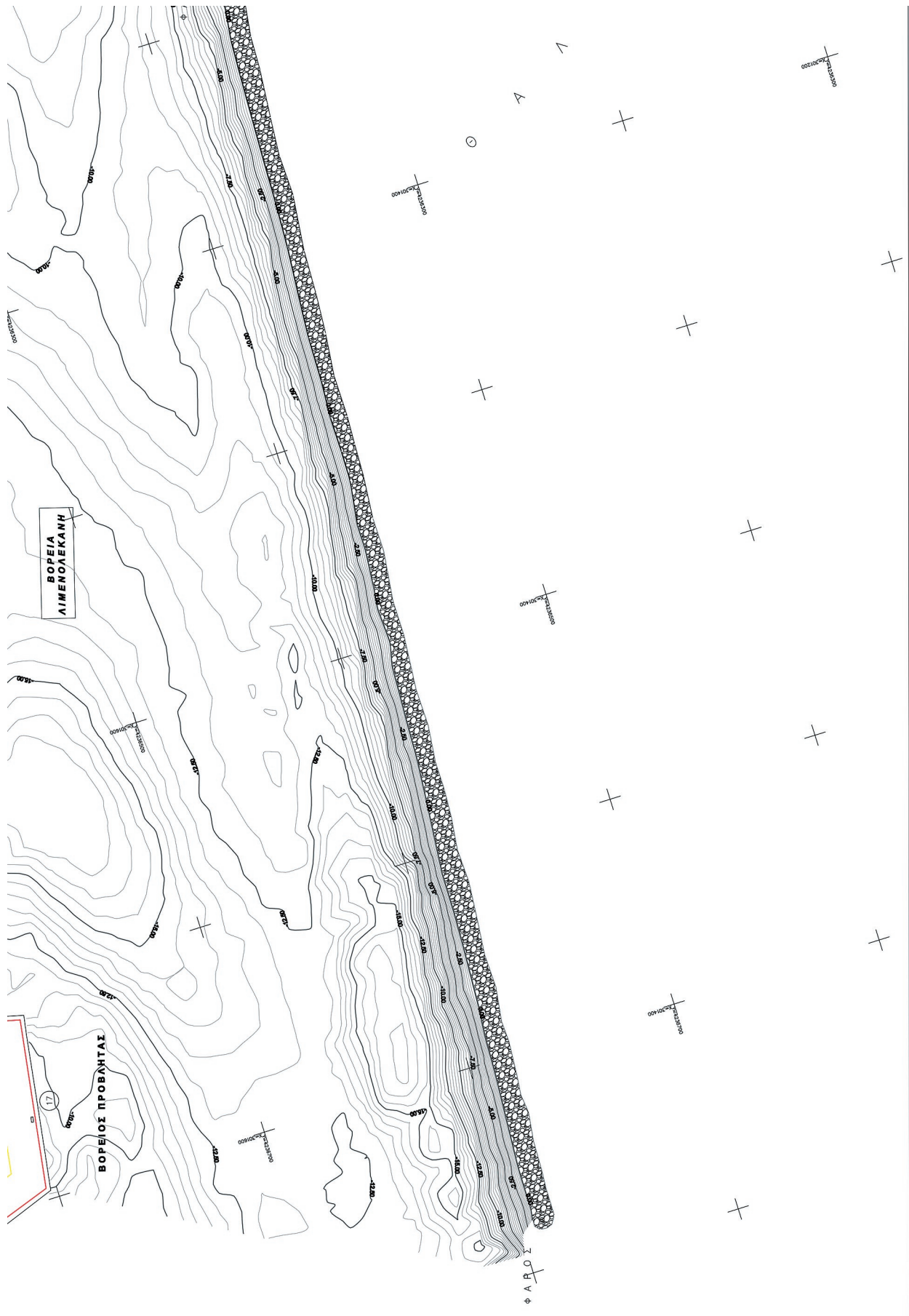


ΕΘΝΙΚΟ ΤΥΠΟΓΡΑΦΕΙΟ
Για τεχνικούς λόγους στο σχεδιάγραμμα,
από το ηλεκτρονικό αρχείο, έγινε
σμίκρυνση κατά ποσοστό **39%**

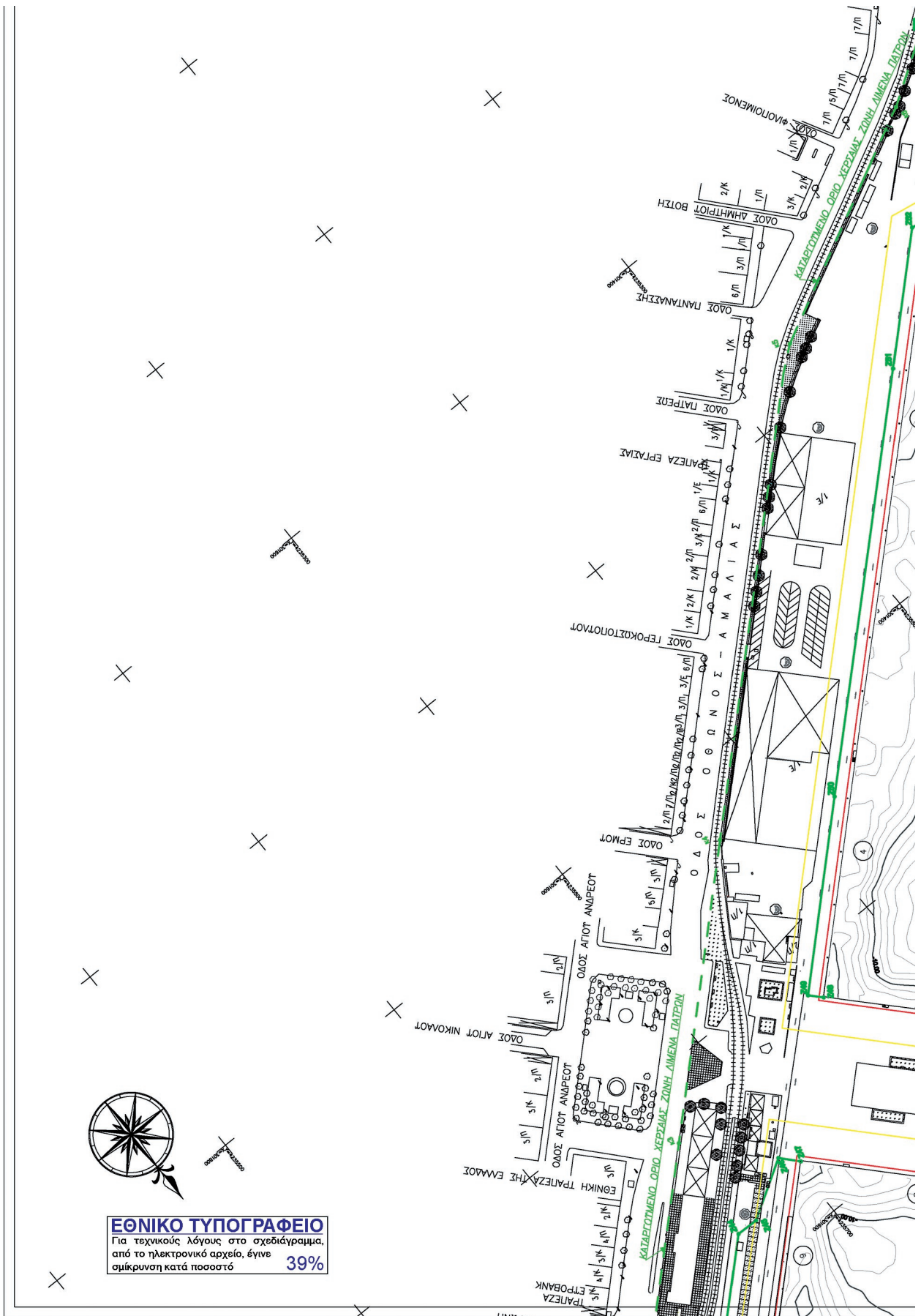


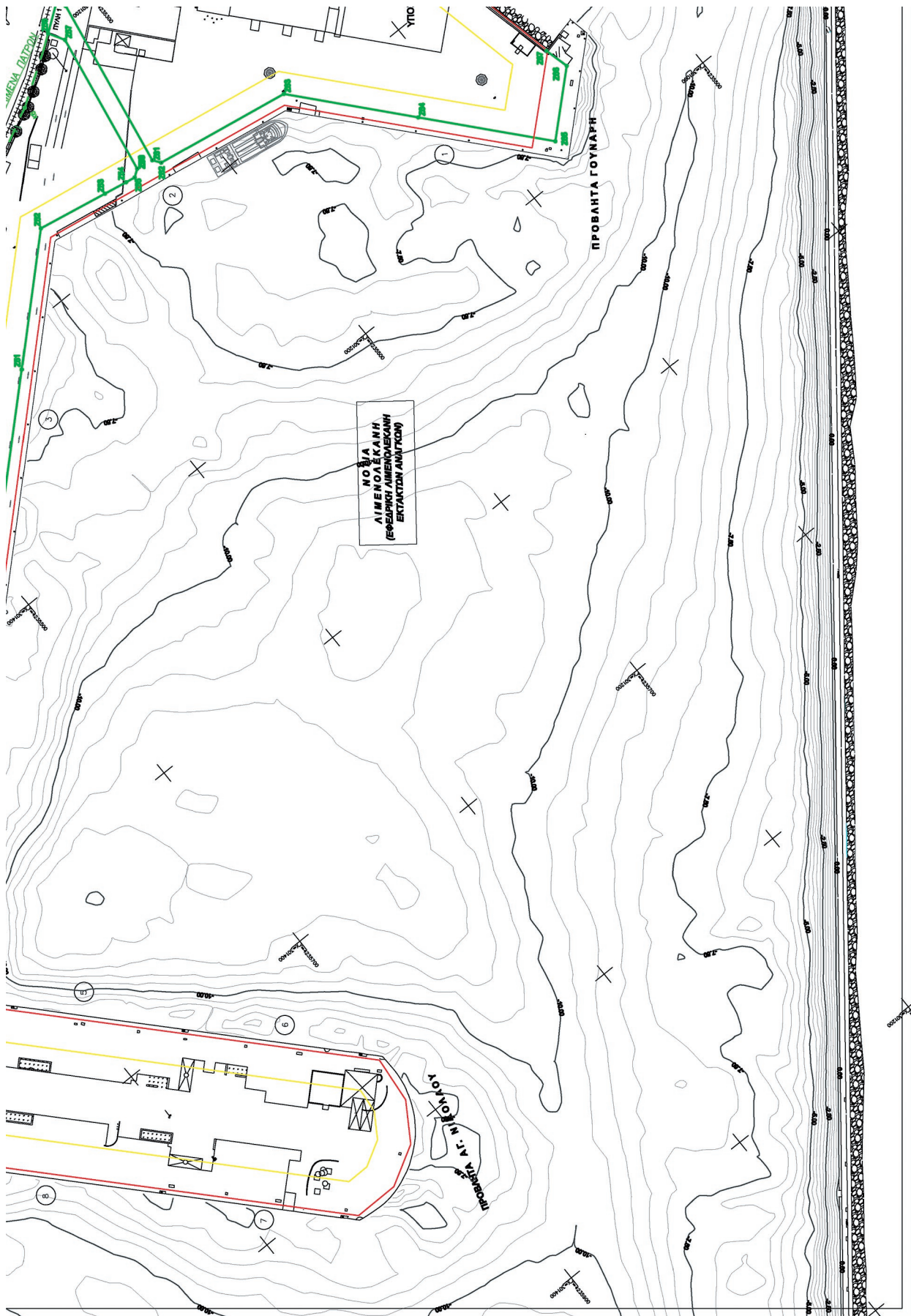


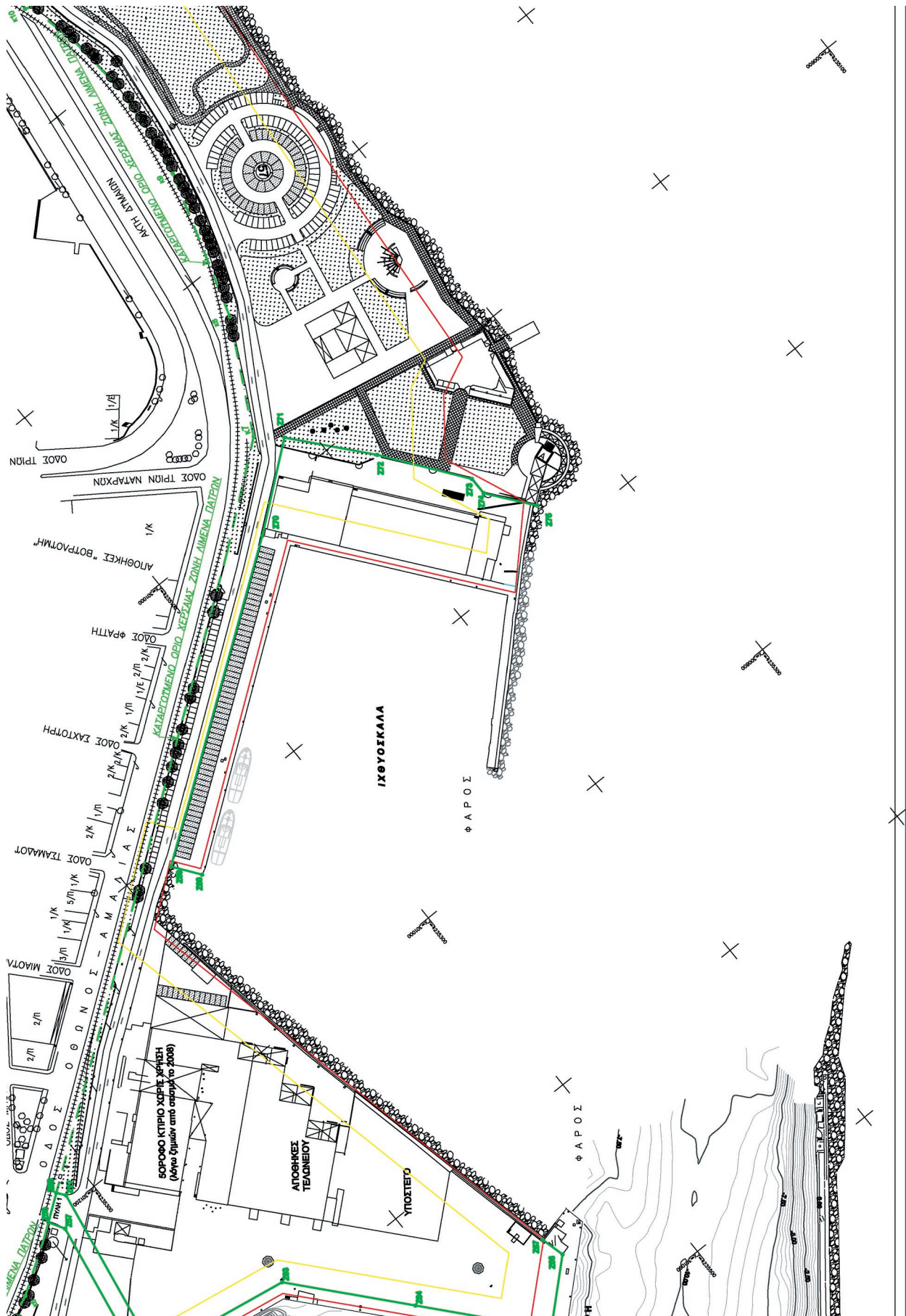














ΣΥΜΒΟΛΙΣΜΟΙ

ΝΕΟ ΟΡΙΟ ΧΕΡΣΙΑΣ ΖΩΝΗΣ ΛΙΜΕΝΑΣ ΠΑΤΡΩΝ

ΚΑΤΑΡΤΙΣΜΕΝΟ ΟΡΙΟ ΧΕΡΣΙΑΣ ΖΩΝΗΣ ΛΙΜΕΝΑΣ ΠΑΤΡΩΝ

ΓΡΑΜΜΗ ΛΙΓΙΛΟΥ

ΓΡΑΜΜΗ ΠΑΡΑΛΙΑΣ

ΚΤΙΣΜΑ

ΥΠΟΣΤΕΓΟ

ΓΕΩΦΥΡΟΠΛΑΣΤΙΤΑ

ΥΨΟΜΕΤΡΑ

ΠΕΡΙΦΡΑΣΗ

ΠΡΑΝΕΣ - ΠΟΔΙ

ΧΑΛΙΚΙ

ΒΡΑΧΙΑ

ΔΕΝΤΡΟ

ΓΡΑΣΙΔΙ

ΚΗΛΟΣ ΔΡΟΜΟΥ

ΛΕΩΝΙΑΣ ΟΔΟΥ

ΤΟΙΧΟΣ

ΠΑΡΑΤΗΡΗΣΕΙΣ

1. Το διάγραμμα είναι ενταγμένο στο κρατικό σύστημα συντεταγμένων Ε.Γ.Σ.Δ ' 87 .
2. Τα βυθόμετρα έχουν υπολογιστεί από την ν κωνιστή ρηχιά, τα υψόμετρα στο χερσαίο τμήμα από Μ.Σ.Θ. (Μεση στάθμη θάλασσας).
3. Η έδραση στο κρατικό σύστημα Ε.Γ.Σ.Δ ' 87 πραγματοποιήθηκε με σύστημα GPS και κόνοντας χρήση του Ελληνικού Συστήματος Εντοπισμού - ΠΕΡΟΣ.
4. Τα όρια υποδείχθηκαν από την Δ/νση Τεχνικών Υπηρεσιών του Ο.Λ.Π.Α. Α.Ε.
5. Το καταρτισμένο όριο της χερσαίας ζώνης του Λιμένα Πατρών είχε καθοριστεί βάσει του Φ.Ε.Κ. 274 Δ/ 26-04-1999 & 509 Δ/ 07-07-1999.
6. Ο καθορισμός των ορίων αναλαού και παραλίας έγινε βάσει του Φ.Ε.Κ. 597 Δ/ 24-06-1987, 11.44 Δ/ 16-09-1993 και 1464 Δ/ 17-12-1993 .

ΠΙΝΑΚΑΣ ΣΥΝΤΕΤΑΓΜΕΝΩΝ ΟΡΙΩΝ ΧΕΡΣΙΑΣ ΖΩΝΗΣ ΛΙΜΕΝΑΣ ΠΑΤΡΩΝ ΣΕ ΕΣΔ Β'

ΕΠΙΜΕΤΡΟ	X	Y	ΕΠΙΜΕΤΡΟ	X	Y
71	301825,27	4239739,78	754	301242,25	4235376,01
72	301835,54	4239712,84	755	301237,74	4235376,77
73	301836,66	4239712,76	756	301234,29	4235374,32
74	301845,32	4239711,10	757	301222,94	4235306,95
75	301845,39	4239711,41	758	301227,12	4235299,74
76	301835,10	4239694,15	759	301215,88	4235291,36
77	301838,67	4239696,33	760	301212,82	4235295,01
78	301840,17	4239694,15	761	301226,39	4235376,64
79	301851,12	4239691,98	762	301223,91	4235379,10
80	301855,73	4239691,47	763	301231,91	4235369,90
81	301860,48	4239691,62	764	301188,23	4235437,24
82	301863,12	4239691,98	765	301075,88	4235485,59
83	301866,25	4239692,77	766	301048,86	4235461,70
84	301870,59	4239694,39	767	301052,84	4235450,39
85	301874,11	4239696,30	768	301069,47	4235201,09
86	301877,29	4239698,46	769	301038,32	4235208,11
87	301884,27	4239702,27	770	300948,22	4235112,31
88	301892,68	4239703,82	771	300911,47	4235083,11
89	301893,06	4239705,59	772	300882,00	4235116,45
90	301895,87	4239708,68	773	300855,56	4235152,02
91	301896,90	4239711,95	774	300833,36	4235161,60
92	301898,06	4239711,14	775	300839,94	4235161,66
93	301898,67	4239696,08	776	300898,71	4235155,72
94	301896,25	4239692,35	777	300828,91	4235152,50
95	301894,06	4239684,33	778	300876,30	4235176,35
96	301894,08	4239447,83	779	300860,61	4235383,99
97	301903,49	4239258,22	780	300840,47	4235381,75
98	301902,73	4239255,07	781	300818,71	4235379,50
99	301896,14	4239217,49	782	300699,10	4235442,65
100	301845,65	4239217,49	783	300598,27	4235460,70
101	301835,34	4239174,61	784	300579,39	4235352,61
102	301816,12	4239048,42	785	300505,63	4235276,38
103	301781,97	4238911,79	786	300469,80	4235089,11
104	301759,80	4239007,04	787	300461,50	4235089,63
105	301751,61	4239191,69	788	300465,17	4235039,93
106	301748,95	4239284,49	789	300407,31	4232954,23
107	301745,84	4239277,03	790	300394,65	4232935,89
108	301740,58	4239266,89	791	300380,06	4232899,136
109	301736,07	4239260,54	792	300370,92	4232898,10
110	301731,07	4239254,92	793	300360,90	4232898,67
111	301718,88	4239242,37	794	300317,72	4232634,83
112	301705,73	4239231,10	795	300285,07	4232595,12
113	301696,24	4239232,98	796	300265,02	4232492,57
114	301641,13	4239080,64	797	300165,53	4232042,27
115	301630,91	4239080,88	798	300138,87	4231974,16
116	301604,72	4239064,83	799	300118,08	4231927,71
117	301597,59	4239072,54	800	300092,33	4231876,75
118	301641,75	4239070,02	801	300076,75	4231841,56
119	301429,47	4239084,25	802	300000,10	4231871,40
120	301334,13	4239433,30	803	299987,72	4231891,18
121	301296,33	4239387,60	804	299920,85	4231916,30
122	301253,18	4239374,00	805	299922,09	4231957,90

ΓΡΑΦΕΙΟ ΜΕΛΕΤΩΝ & ΤΟΠΟΓΡΑΦΙΚΩΝ ΕΦΑΡΜΟΓΩΝ ΓΕΩΜΕΤΡΙΚΗ

ΠΙΠΤΗΣ 13 & ΚΥΠΡΟΥ-ΡΩ, ΑΣΙΑΣ

τηλ: 2610 604111
email: info@valin.gr & geomedit@valin.gr
www.geomedit.com

ΕΡΥΘΟΔΡΟΣ ΟΡΓΑΝΙΣΜΟΣ ΛΙΜΕΝΟΣ ΠΑΤΡΩΝ Α.Ε.

Έργο: ΤΡΟΠΟΠΟΙΗΣΗ - ΕΠΑΝΑΚΑΘΑΡΙΣΜΟΣ ΟΡΙΩΝ ΧΕΡΣΙΑΣ ΖΩΝΗΣ ΛΙΜΕΝΑΣ ΠΑΤΡΩΝ

Θέση: ΛΙΜΕΝΑΣ ΠΑΤΡΩΝ

ΜΕΛΕΤΗΤΗΣ: ΓΙΑ ΤΗ ΓΕΩΜΕΤΡΙΚΗ Ο.Ε. ANNA - MARIA ΦΟΗ

Θέμα Σχεδίου: Τοπογραφικό Διάγραμμα

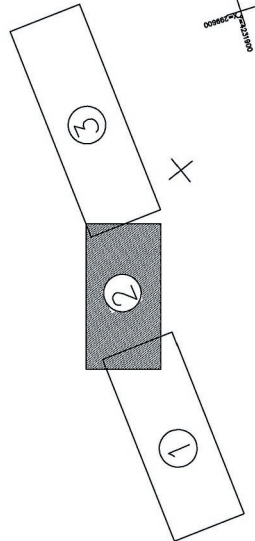
Αριθμός Σχεδίου: Τ2

Χρόνος Μελέτης: ΣΕΠΤΕΜΒΡΙΟΣ 2016

Κλίμακα: 1:1000

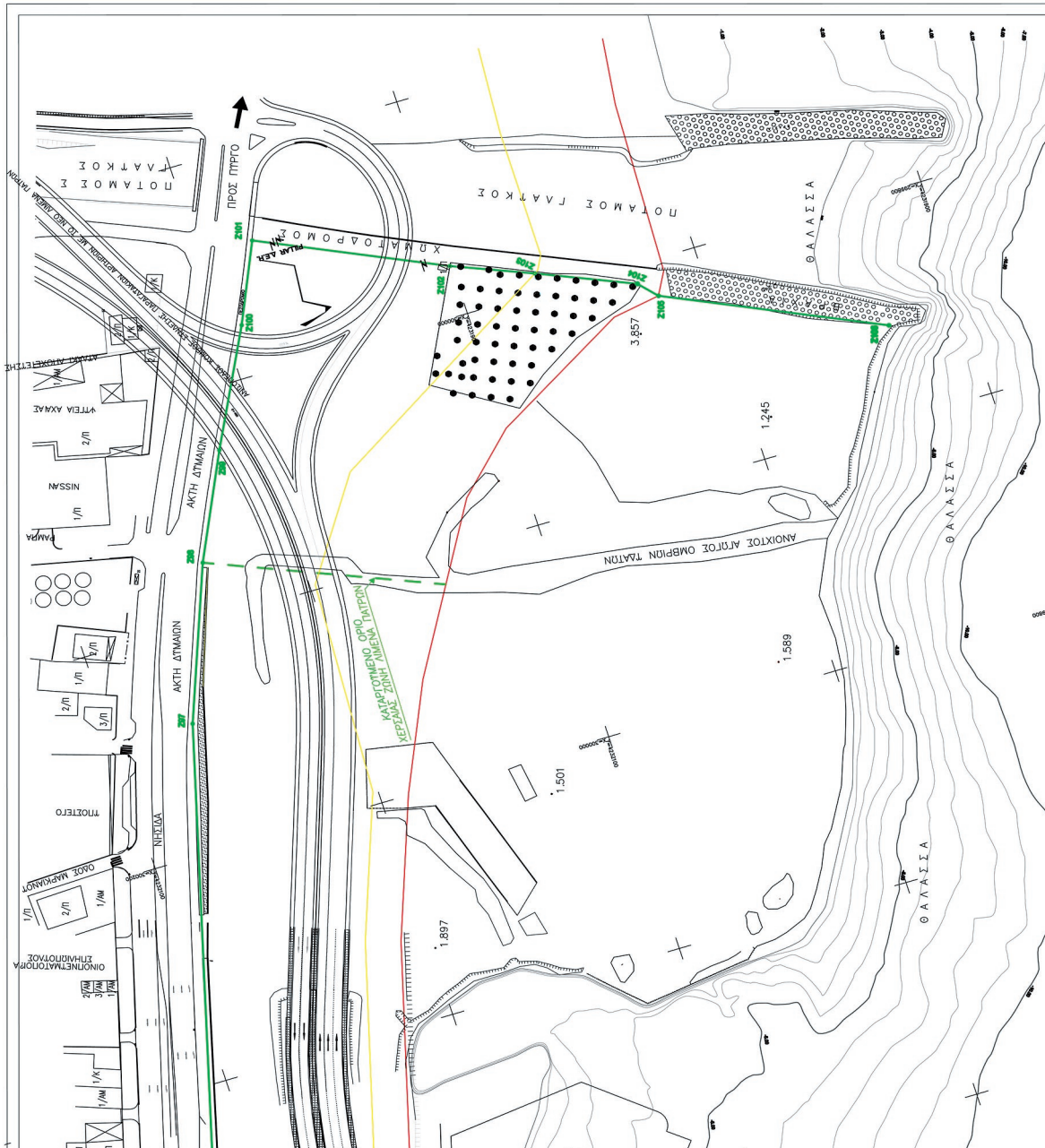
Ο ΣΥΝΤΑΞΑΣ: ΓΕΩΡΓΙΟΣ ΠΑΤΡΑ 19/09/2016 Ο Δ/της Τ.Υ. ΟΛΠ.Α. Α.Ε.

Φώτης Αναστ. Σιμωνής
Διπλ. Πολιτικός Μηχανικός





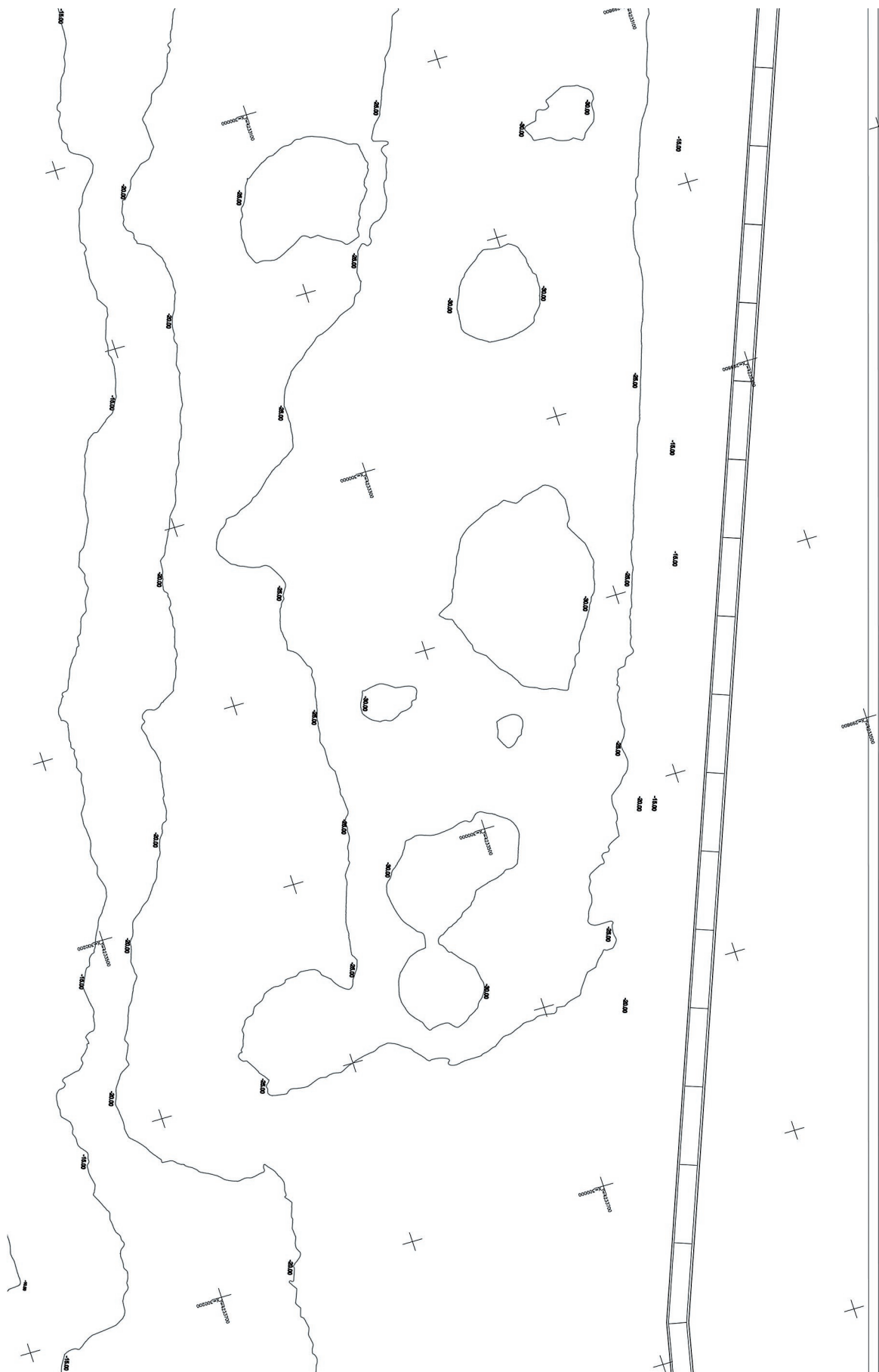
ΕΘΝΙΚΟ ΤΥΠΟΓΡΑΦΕΙΟ
Για τεχνικούς λόγους στο σχεδιάγραμμα,
από το ηλεκτρονικό αρχείο, έγινε
σμίκρυνση κατά ποσοστό **35%**



ΣΥΜΒΟΛΙΣΜΟΙ	
	ΝΕΟ ΟΡΙΟ ΧΕΡΣΙΑΣ ΖΩΝΗΣ ΛΙΜΕΝΑ ΤΑΥΤΩΝ
	ΚΑΤΕΡΓΟΥΜΕΝΟ ΟΡΙΟ ΧΕΡΣΙΑΣ ΖΩΝΗΣ ΛΙΜΕΝΑ ΤΑΥΤΩΝ
	ΓΡΑΜΜΗ ΑΠΙΘΑΥ
	ΓΡΑΜΜΗ ΠΑΡΑΛΩΣ
	ΚΤΙΣΜΑ
	ΥΠΟΣΤΕΓΟ
	ΓΕΦΥΡΟΠΛΑΣΤΙΤΑ
	ΥΨΟΜΕΤΡΑ
	ΠΕΡΙΦΡΑΣΗ
	ΓΡΑΝΕΣ - ΠΟΛΙ
	ΧΑΛΙΚΙ
	ΒΡΑΧΙΑ
	ΔΕΝΤΡΟ
	ΓΡΑΣΙΔΙ
	ΙΧΝΟΣ ΔΡΟΜΟΥ
	ΛΕΩΝΑΣ ΟΔΟΥ
	ΤΟΙΧΟΣ

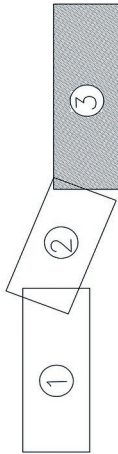
ΠΑΡΑΤΗΡΗΣΕΙΣ

1. Το διάγραμμα είναι ενταγμένο στο κρατικό σύστημα συντεταγμένων ΕΓ.Σ.Α. '87.
2. Τα βύθημετρα έχουν υπολογιστεί από τη κεντρική ρηξία, τα υπόμμετρα στο χερσαίο τμήμα από Μ.Σ.Θ. (Μεση στάθμη θάλασσας).
3. Η εδραίωση στο κρατικό σύστημα ΕΓ.Σ.Α. '87 πραγματοποιήθηκε με σύστημα GPS και κεντρικός χρήση του Ελληνικού Συστήματος Εξομοίωσης - ΗΕΚΟΣ.
4. Τα όρια υποδείχθηκαν από την Δ/νση Γεωγραφικών Απογραφών του Ο.Α.Π.Α. Δ.Ε.
5. Το ενοποιημένο όριο της χερσονήσου είναι της Ακτής Παλαιάς και ενομοιοποιείται.





Τ. 14. ΟΡΘΟΓΩΝΙΑΣ ΚΑΙ ΤΩΝ ΜΕΤΡΩΝ ΕΠΙΣΤΡΟΦΗΣ ΤΩΝ ΣΤΗΛΩΝ. Π.Μ.Ε.
 5. Το καταργούμενο όριο της χερσαίας ζώνης του λιμένα Πατρών είχε καθοριστεί
 βάσει του Φ.Ε.Κ. 274 Δ/7 26-04-1999 & 509 Δ/ 07-07-1999.
 6. Ο καθορισμός των ορίων σπυλαίου και παραλίας έγινε βάσει του
 Φ.Ε.Κ. 397 Δ/7 24-05-1997, 11.44 Δ/ 18-09-1999 και 1464 Δ/ 17-12-1999.



<p>ΓΡΑΦΕΙΟ ΜΕΛΕΤΩΝ & ΤΟΠΟΓΡΑΦΙΚΩΝ ΕΡΕΥΡΩΣΕΩΝ ΓΕΩΜΕΤΡΙΚΗ</p> <p>ΠΙΠΤΣΗΣ 13 & ΚΥΤΡΟΥ-ΡΙΟ, ΑΥΛΑΣ Τηλ: 2610 694111 email: info@geometrik.gr & geometrik@yahoo.gr www.geometrik.com</p>	
<p>Εργοδότης ΟΡΓΑΝΙΣΜΟΣ ΛΙΜΕΝΟΣ ΠΑΤΡΩΝ Α.Ε.</p>	
<p>Έργο: ΤΡΟΠΟΠΟΙΗΣΗ - ΕΠΑΝΑΚΑΘΑΡΙΣΜΟΣ ΟΡΙΩΝ ΧΕΡΣΑΙΑΣ ΣΤΗΝΣ ΛΙΜΕΝΑ ΠΑΤΡΩΝ</p>	
<p>Θέση: ΛΙΜΕΝΑΣ ΠΑΤΡΩΝ</p>	
<p>Μελετητής: ΠΑ ΤΗ ΓΕΩΜΕΤΡΙΚΗ Ο.Ε. ΑΝΝΑ - ΜΑΡΙΑ ΦΟΗ</p>	
<p>Θέμα Σχεδίου: Τοπογραφικό Διάγραμμα</p>	<p>Αριθμός Σχεδίου: Τ3</p>
<p>Χρόνος Μελέτης: ΣΕΠΤΕΜΒΡΙΟΣ 2016</p>	<p>Κλίμακα: 1:1000</p>
<p>Ο ΣΥΝΤΑΞΑΣ</p>	<p>ΕΞΕΡΧΗΘΕ ΠΑΤΡΑ 19/09/2016 Ο ΔΑΜΗΣ Τ.Υ. ΟΛΥΜΠΑ Α.Ε.</p> <p>Φώτης Δαμασ. Συμφορής Διπλ. Πολυτεχνικός Μηχανικός</p>

