



ΕΦΗΜΕΡΙΔΑ ΤΗΣ ΚΥΒΕΡΝΗΣΕΩΣ ΤΗΣ ΕΛΛΗΝΙΚΗΣ ΔΗΜΟΚΡΑΤΙΑΣ

29 Δεκεμβρίου 2017

ΤΕΥΧΟΣ ΤΕΤΑΡΤΟ

Αρ. Φύλλου 456

ΠΕΡΙΕΧΟΜΕΝΑ

ΑΠΟΦΑΣΕΙΣ

- 1 Κήρυξη ως αναδασωτέας δημόσιας έκτασης δασικού χαρακτήρα εμβαδού 9,875 στρ. στη θέση «Φραγκάκι» της περιφέρειας Τ.Κ. Εξάρχου Δήμου Λοκρών, Π.Ε. Φθιώτιδας.
- 2 Μερική κύρωση των αναρτημένων δασικών χαρτών 245 προ-Καποδιστριακών ΟΤΑ, περιοχής Δήμων Πατρέων, Αιγιαλείας, Καλαβρύτων, Ερυμάνθου και Δυτικής Αχαΐας, Περιφερειακής Ενότητας Αχαΐας (άρθρο 17 ν. 3889/2010 ως ισχύει).

ΑΠΟΦΑΣΕΙΣ

Αριθμ. 5179/228376 (1)

Κήρυξη ως αναδασωτέας δημόσιας έκτασης δασικού χαρακτήρα εμβαδού 9,875 στρ. στη θέση «Φραγκάκι» της περιφέρειας Τ.Κ. Εξάρχου Δήμου Λοκρών, Π.Ε. Φθιώτιδας.

Ο ΣΥΝΤΟΝΙΣΤΗΣ ΑΠΟΚΕΝΤΡΩΜΕΝΗΣ
ΔΙΟΙΚΗΣΗΣ ΘΕΣΣΑΛΙΑΣ - ΣΤΕΡΕΑΣ ΕΛΛΑΔΑΣ

Έχοντας υπόψη:

1. Τις διατάξεις των άρθρων 24 παρ. 1 και 117 παρ. 3 του Συντάγματος.
2. Τις διατάξεις των άρθρων 6 και 280 του ν. 3852/2010 «Νέα Αρχιτεκτονική της Αυτοδιοίκησης και της Αποκεντρωμένης Διοίκησης- Πρόγραμμα Καλλικράτης» (ΦΕΚ 87 Α').
3. Το π.δ. 138/2010 «Οργανισμός της Αποκεντρωμένης Διοίκησης Θεσσαλίας - Στ. Ελλάδας» (ΦΕΚ 231 Α').
4. Τις διατάξεις του ν. 998/1979 «Περί προστασίας των δασών και των δασικών εν γένει εκτάσεων της χώρας» (ΦΕΚ 289 Α') όπως τροποποιήθηκαν με τον ν. 3208/2003 (ΦΕΚ 303 Α'), άρθρο 9 ν. 3818/2010 (ΦΕΚ 17 Α') και άρθρο 35 παρ. 1 ν. 4280/2014 (ΦΕΚ 159 Α') και συγκεκριμένα: α) του άρθρου 38 παρ. 1, β) του άρθρου 41 παρ. 1, όπως ισχύουν.
5. Τις διαταγές του Υπουργείου Γεωργίας: α) 160417/1180/8-7-1980, β) 182447/3049/24-9-80 και γ) 105204/2793/31-07-2002.

6. Την υπ' αριθ. 110789/1293/02-09-2014 διαταγή του Υ.Π.Ε.Κ.Α.

7. Τις διατάξεις των άρθρων 28 και 28Α του ν. 4325/2015 «Εκδημοκρατισμός της Διοίκησης - Καταπολέμηση Γραφειοκρατίας και Ηλεκτρονική Διακυβέρνηση κ.λπ. (ΦΕΚ 47 Α').

8. Την υπ' αριθ. 6985/85797/1-6-2017 απόφαση του Συντονιστή Α.Δ.Θ.Στ.Ε. «Μεταβίβαση δικαιώματος υπογραφής κ.λπ. στους Προϊσταμένους ή στις Προϊσταμένες Διευθύνσεων» (ΦΕΚ 2003 Β').

9. Την υπ' αριθ. 13917/15-5-2017 απόφαση Υπουργού Εσωτερικών (ΦΕΚ 250 ΥΟΔΔ/15-5-2017) περί διορισμού Συντονιστή στην Α.Δ.Θ.Στ.Ε..

10. Την υπ' αριθ. 5245/221462/8-12-2017 αναφορά του Δασαρχείου Αταλάντης, με την οποία προτείνεται η κήρυξη ως αναδασωτέας της αναφερόμενης στο θέμα έκτασης, αποφασίζουμε:

Κηρύσσουμε ως αναδασωτέα δημόσια έκταση δασικού χαρακτήρα εμβαδού 9,875 στρ., στη θέση «Φραγκάκι» της περιφέρειας Τ.Κ. Εξάρχου Δήμου Λοκρών, Π.Ε. Φθιώτιδας, η οποία καταστράφηκε από πυρκαγιά στις 21 του μηνός Σεπτεμβρίου του έτους 2017. Η έκταση αυτή πριν την καταστροφή της καλυπτόταν από θαμνώδη δασική βλάστηση αείφυλλων πλατύφυλλων, με ποσοστό δασοκάλυψης 60-80% και εμπίπτει στην κατηγορία των εκτάσεων του άρθρου 3 παρ. 1 του ν. 998/1979, όπως ισχύει σήμερα, σύμφωνα και με τα άρθρα 2 και 3 του π.δ. 32/2016 (ΦΕΚ 46 Α'), αποτελεί δε μαζί με τις όμορες δασικού χαρακτήρα εκτάσεις οργανική ενότητα που συμβάλλει στη διατήρηση της φυσικής και βιολογικής ισορροπίας και εξυπηρετεί την διαβίωση των ανθρώπων εντός του φυσικού περιβάλλοντος.

Απεικονίζεται με τα στοιχεία (1, 2, 3, 4, 5, 6, 7, 1) και προσδιορίζεται επακριβώς από τις αντίστοιχες συντεταγμένες ΕΓΣΑ '87 στο συνημμένο τοπογραφικό διάγραμμα, κλίμακας 1:1000, το οποίο συνοδεύει την απόφαση αυτή και έχει όρια:

Ανατολικά: Με δημόσια έκταση δασικού χαρακτήρα που έχει κηρυχθεί αναδασωτέα με την αριθ. 3116/23-11-1992 απόφαση κήρυξης αναδασωτέας (ΦΕΚ 1317 Δ').

Δυτικά: Με επαρχιακό δρόμο Καλαποδίου - Εξάρχου και με δημόσια έκταση δασικού χαρακτήρα.

Βόρεια: Με δημόσια έκταση δασικού χαρακτήρα.

Νότια: Με δημόσια έκταση δασικού χαρακτήρα.

Σκοπός της κήρυξης της ανωτέρω έκτασης ως αναδασωτέας, είναι η προστασία της, η διατήρηση του δασικού της χαρακτήρα, ο αποκλεισμός διάθεσης της για άλλη χρήση και η επαναδημιουργία της καταστραφείσας δασικής βλάστησης με φυσική αναγέννηση.

Επιτρέπεται υποβολή κατ' αυτής αίτησης ακύρωσης στο αρμόδιο Διοικητικό Εφετείο (άρθρο 47 ν. 3900/2010 - ΦΕΚ 213 Α') μέσα σε προθεσμία εξήντα (60) ημερών, που αρχίζει από την επομένη της δημοσίευσής της (άρθρο 46 π.δ. 18/1989 - ΦΕΚ 8/Α').

Από τις διατάξεις της απόφασης αυτής δεν προκαλείται δαπάνη σε βάρος του Κρατικού Προϋπολογισμού.

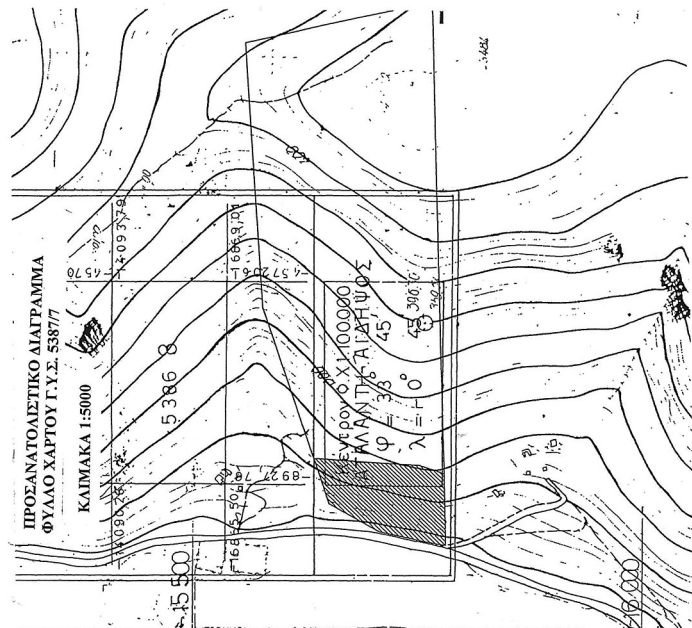
Η απόφαση αυτή να δημοσιευθεί στην Εφημερίδα της Κυβερνήσεως.

Λαμία, 22 Δεκεμβρίου 2017

Με εντολή Συντονιστή
Αποκεντρωμένης Διοίκησης
Ο Δ/ντής Δασών Φθιώτιδας
ΑΝΔΡΕΑΣ ΠΑΠΑΝΔΡΕΟΥ

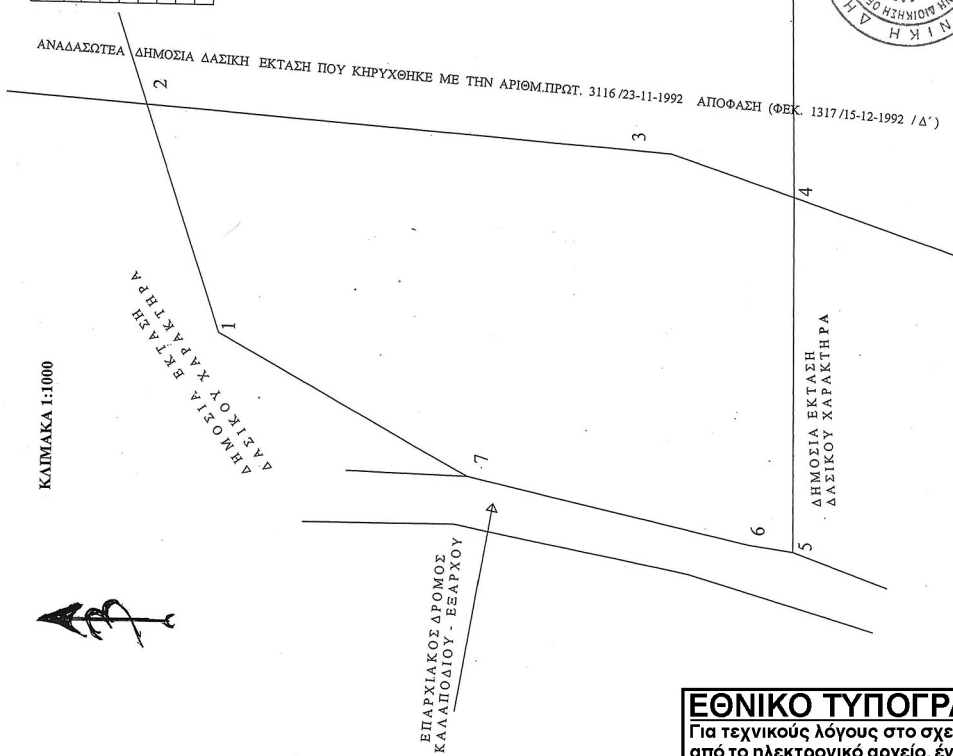
ΤΟΠΟΓΡΑΦΙΚΟ ΔΙΑΓΡΑΜΜΑ

Αναδασωτέας δημόσιας έκτασης δασικού χαρακτήρα, εμβαδού: 9,875 στρεμ., στη θέση «Φραγκιάς» Τ.Κ. Ξεφάρου του Δήμου Λοκρών, που κλήκε από τον αρμόδιο στις 21-09-2017.




ΠΙΝΑΚΑΣ ΣΥΝΤΕΤΑΓΜΕΝΩΝ ΕΓΣΔ 87 ΤΜΗΜΑ (1-2-3-...-7-1) ΕΜΒΑΔΟΥ 9,875 ΣΤΡ. ΣΗΜΕΙΟ			
	X	Y	W
1	X=405588.000	Y=4273757.000	
2	X=405639.387	Y=4273773.703	
3	X=405630.303	Y=4273656.527	
4	X=405620.393	Y=4273629.114	
5	X=405540.395	Y=4273628.352	
6	X=405541.858	Y=4273637.994	
7	X=405556.354	Y=4273701.035	

ΠΙΝΑΚΑΣ ΑΠΟΣΤΑΣΕΩΝ ΜΕΤΑΞΥ ΣΗΜΕΙΩΝ ΣΕ ΜΕΤΡΑ	
1-2	54,03
2-3	117,53
3-4	28,97
4-5	80,54
5-6	9,75
6-7	64,69
7-1	64,29



Ανήκει στην αριθμ... 5171/228376/2017 Απόφαση της ΛΑΜΙΑ 22-12-2017 Με εντολή Σ.Α.Δ.Θ.Σ.Ε



Από 08-12-2017 Η ΣΥΝΤΑΚΤΡΙΑ

ΒΑΣΙΛΙΚΗ ΤΣΟΧΑΝΤΑΡΗ ΔΑΣΟΠΟΝΟΣ

ΕΘΝΙΚΟ ΤΥΠΟΓΡΑΦΕΙΟ
Για τεχνικούς λόγους στο σχεδιάγραμμα, από το ηλεκτρονικό αρχείο, έγινε σμίκρυνση κατά ποσοστό **59%**

Αριθμ. 320013 (2)

Μερική κύρωση των αναρτημένων δασικών χαρτών 245 προ-Καποδιστριακών ΟΤΑ, περιοχής Δήμων Πατρέων, Αιγιαλείας, Καλαβρύτων, Ερυμάνθου και Δυτικής Αχαΐας, Περιφερειακής Ενότητας Αχαΐας (άρθρο 17 ν. 3889/2010 ως ισχύει).

Ο ΣΥΝΤΟΝΙΣΤΗΣ ΑΠΟΚΕΝΤΡΩΜΕΝΗΣ ΔΙΟΙΚΗΣΗΣ ΠΕΛΟΠΟΝΝΗΣΟΥ, ΔΥΤΙΚΗΣ ΕΛΛΑΔΑΣ ΚΑΙ ΙΟΝΙΟΥ

Έχοντας υπόψη:

1. Τις διατάξεις του άρθρου 17 του ν. 3889/2010 (ΦΕΚ 182/Α') «Χρηματοδότηση Περιβαλλοντικών Παρεμβάσεων, Πράσινο Ταμείο, Κύρωση Δασικών Χαρτών και άλλες διατάξεις» όπως αυτές ισχύουν μετά την τροποποίηση και συμπλήρωσή τους με:

- την ενότητα Ε του άρθρου 153 του ν. 4389/2016 (ΦΕΚ 94/Α')
- την παρ. 3 του άρθρου δεύτερου του ν. 4462/2017 (ΦΕΚ 39/Α')
- την παρ. 3.α. του άρθρου 5 του ν. 4467/2017 (ΦΕΚ 56/Α')
- την παρ. 1 του άρθρου 142 του ν. 4483/2017 (ΦΕΚ 107/Α')
- το άρθρο 30 του ν. 4496/2017 (ΦΕΚ 170/Α')

2. Τις διατάξεις του άρθρου 28 του ν. 2664/1998 (ΦΕΚ 275/Α') «Εθνικό Κτηματολόγιο και άλλες διατάξεις», όπως ισχύουν.

3. Τις διατάξεις του άρθρου 3 του ν. 998/1979 (ΦΕΚ 289/Α'), «Περί προστασίας των δασών και των δασικών εν γένει εκτάσεων της Χώρας», όπως ισχύουν.

4. Την αριθμ. 158576/1579/04-07-2017 (ΦΕΚ 2373/Β') απόφαση Αναπληρωτή Υ.Π.ΕΝ. «Καθορισμός τεχνικών προδιαγραφών και τιμολογίου υπολογισμού προεκτιμώμενων αμοιβών για τις εργασίες κατάρτισης δασικών χαρτών».

5. Την αριθμ. 146776/2459/21-10-2016 (ΦΕΚ 3532/Β') Απόφαση Αναπληρωτή Υ.Π.ΕΝ. «Καθορισμός θεμάτων σχετικών με την παράγραφο 1 εδάφια β', γ', δ' και ε' του άρθρου 21 του ν. 3889/2010, όπως ισχύει.».

6. Την αριθμ. 163993/2909/07-12-2017 (ΦΕΚ 4430/Β') απόφαση Αναπληρωτή Υ.Π.ΕΝ. "Συμπλήρωση της με αριθμό 146776/2459/21-10-2016 απόφασης Αναπληρωτή Υ.Π.ΕΝ. (ΦΕΚ 3532/Β') «Καθορισμός θεμάτων σχετικών με την παράγραφο 1 εδάφια β', γ', δ' και ε' του άρθρου 21 του ν. 3889/2010, όπως ισχύει.».

7. Το περιεχόμενο των δασικών χαρτών 245 προ-Καποδιστριακών ΟΤΑ, περιοχής Δήμων Πατρέων, Αιγιαλείας, Καλαβρύτων, Ερυμάνθου και Δυτικής Αχαΐας, του συνόλου της Περιφερειακής Ενότητας Αχαΐας, που αναρτήθηκε με την αριθμ. 19083/27-01-2017 (ΑΔΑ: 66Υ00Ρ1Φ-5ΔΤ) απόφαση Διεύθυνσης Δασών Π.Ε. Αχαΐας.

8. Την αριθμ. 317241/19-12-2017 (ΑΔΑ: ΩΠΜ50Ρ1Φ-ΞΒΟ) απόφαση θεώρησης της Διεύθυνσης Δασών Π.Ε. Αχαΐας, κατ' εφαρμογή της παρ. 2 του άρθρου 17 του ν. 3889/2010 (ΦΕΚ 182/Α') ως ισχύει, με την οποία εγκρίθηκε το θεματικό περιεχόμενο και η βάση γεωχωρικών δεδομένων του εν θέματι δασικού χάρτη.

9. Την με αριθμό 15870/15-05-2017 (ΦΕΚ 250/τ. Υ.Ο.Δ.Δ./2017) απόφαση ΥΠ.ΕΣ. περί διορισμού του Νικολάου Παπαθεοδώρου του Αγγελάκη ως Συντονιστή της Αποκεντρωμένης Διοίκησης Πελοποννήσου, Δυτικής Ελλάδας και Ιονίου

10. Το γεγονός ότι από τις κανονιστικές διατάξεις της παρούσης δεν προκαλείται δαπάνη στον κρατικό προϋπολογισμό, αποφασίζουμε:

Κυρώνουμε μερικώς τον δασικό χάρτη περιοχών 245 προ-Καποδιστριακών ΟΤΑ, περιοχής Δήμων Πατρέων, Αιγιαλείας, Καλαβρύτων, Ερυμάνθου και Δυτικής Αχαΐας, της Περιφερειακής Ενότητας Αχαΐας, ως προς τα τμήματα του, όπως θεωρήθηκαν με την αριθμ. 317241/19-12-2017 (ΑΔΑ: ΩΠΜ50Ρ1Φ-ΞΒΟ) απόφαση της Διεύθυνσης Δασών Π.Ε. Αχαΐας, της Αποκεντρωμένης Διοίκησης Πελοποννήσου, Δυτικής Ελλάδας και Ιονίου και εμφανίζονται στο συνημμένο ψηφιακό διάγραμμα (.pdf) ανάλογης κλίμακας, που συνοδεύει και αποτελεί αναπόσπαστο τμήμα της παρούσας, στο οποίο αποτυπώνονται με:

α. με πράσινο περίγραμμα και πράσινη διαγράμμιση, τα τμήματα που αποτελούν δασικές εν γένει εκτάσεις των παρ. 1, 2, 3, 4 και 5 του άρθρου 3 του ν. 998/1979 όπως ισχύει.

β. με κίτρινο περίγραμμα και κίτρινη διαγράμμιση, τα τμήματα που αποτελούν εκτάσεις που δεν διέπονται από τις διατάξεις της δασικής νομοθεσίας.

Από την ημερομηνία δημοσίευσης της παρούσας ο ανωτέρω δασικός χάρτης καθίσταται οριστικός και έχει πλήρη αποδεικτική ισχύ σε κάθε διοικητική ή δικαστική αρχή για όλα τα τμήματα που αποτυπώνονται σε αυτόν με πράσινο περίγραμμα και πράσινη διαγράμμιση, τα οποία αποτελούν δασικές εν γένει εκτάσεις των παραγράφων 1, 2, 3, 4 και 5 του άρθρου 3 του ν. 998/1979, όπως ισχύει.

Επί των ανωτέρω εκτάσεων εφαρμόζονται οι διατάξεις της δασικής νομοθεσίας, με την επιφύλαξη των προβλεπόμενων στην παράγραφο 5 του ως άνω άρθρου 3, ως προς τις χορτολιβαδικές και τις πετρώδεις και βραχώδεις εκτάσεις των περιπτώσεων α' και β' της ως άνω παραγράφου.

Ο οριστικός δασικός χάρτης φυλάσσεται και τηρείται από το Τμήμα Δασικών Χαρτογραφίσεων της Διεύθυνσης Δασών Π.Ε. Αχαΐας στον ειδικό διαδικτυακό τόπο ανάρτησης δασικών χαρτών στην ιστοσελίδα της Ε.Κ.ΧΑ. Α.Ε.

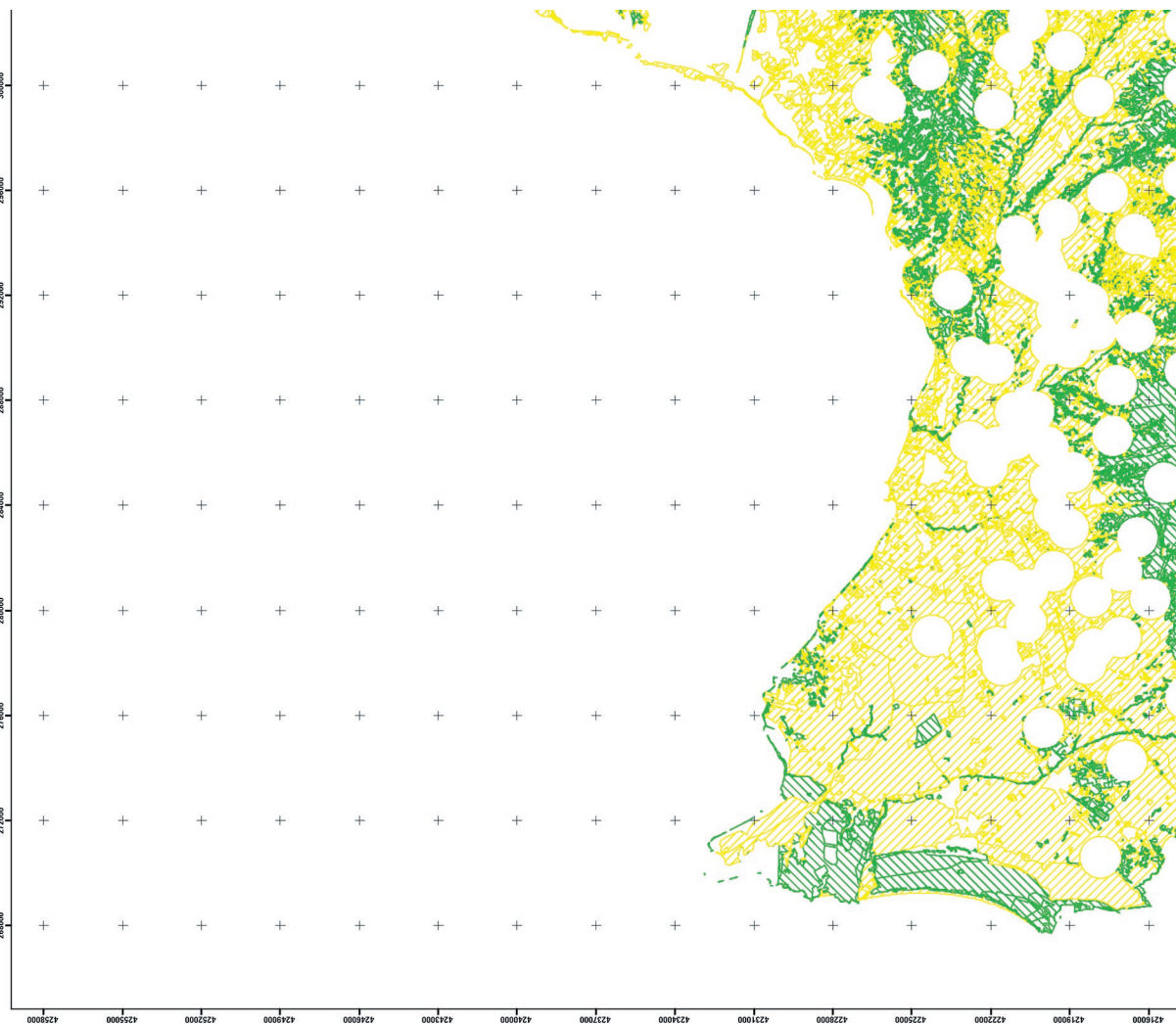
Τα λοιπά τμήματα του αναρτημένου δασικού χάρτη, για τα οποία είτε ασκήθηκαν αντιρρήσεις είτε εξαιρέθηκαν κατά τα προβλεπόμενα της με αριθμό 317241/19-12-2017 (ΑΔΑ: ΩΠΜ50Ρ1Φ-ΞΒΟ) απόφασης θεώρησης, αποτελούν τον προσωρινό δασικό χάρτη, της παρ. 7 του άρθρου 17 του ν. 3889/2010 ως ισχύει.

Η ισχύς της παρούσας απόφασης αρχίζει από τη δημοσίευσή της στην Εφημερίδα της Κυβερνήσεως.

Η απόφαση αυτή να δημοσιευθεί στην Εφημερίδα της Κυβερνήσεως.

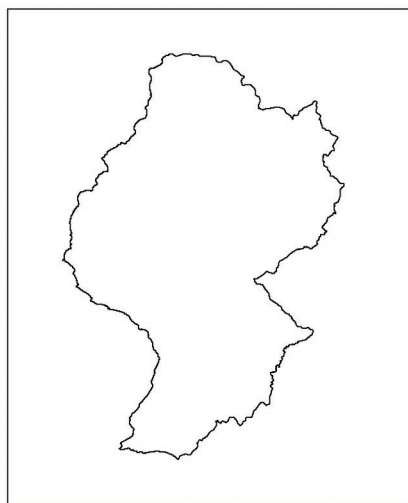
Πάτρα, 21 Δεκεμβρίου 2017

Ο Συντονιστής Αποκεντρωμένης Διοίκησης
ΝΙΚΟΛΑΟΣ ΠΑΠΑΘΕΟΔΩΡΟΥ



ΑΠΟΚΕΝΤΡΩΜΕΝΗ ΔΙΟΙΚΗΣΗ
 ΠΕΛΟΠΟΝΝΗΣΟΥ, ΔΥΤΙΚΗΣ ΕΛΛΑΔΟΣ & ΙΟΝΙΟΥ
 ΓΕΝΙΚΗ ΔΙΕΥΘΥΝΣΗ ΔΑΣΩΝ & ΑΓΡΟΤΙΚΩΝ ΥΠΟΘΕΣΕΩΝ
 ΔΙΕΥΘΥΝΣΗ ΔΑΣΩΝ ΑΧΑΪΑΣ

ΠΕΡΙΦΕΡΕΙΑΚΗ ΕΝΟΤΗΤΑ (πρώην ΝΟΜΟΣ) ΑΧΑΪΑΣ



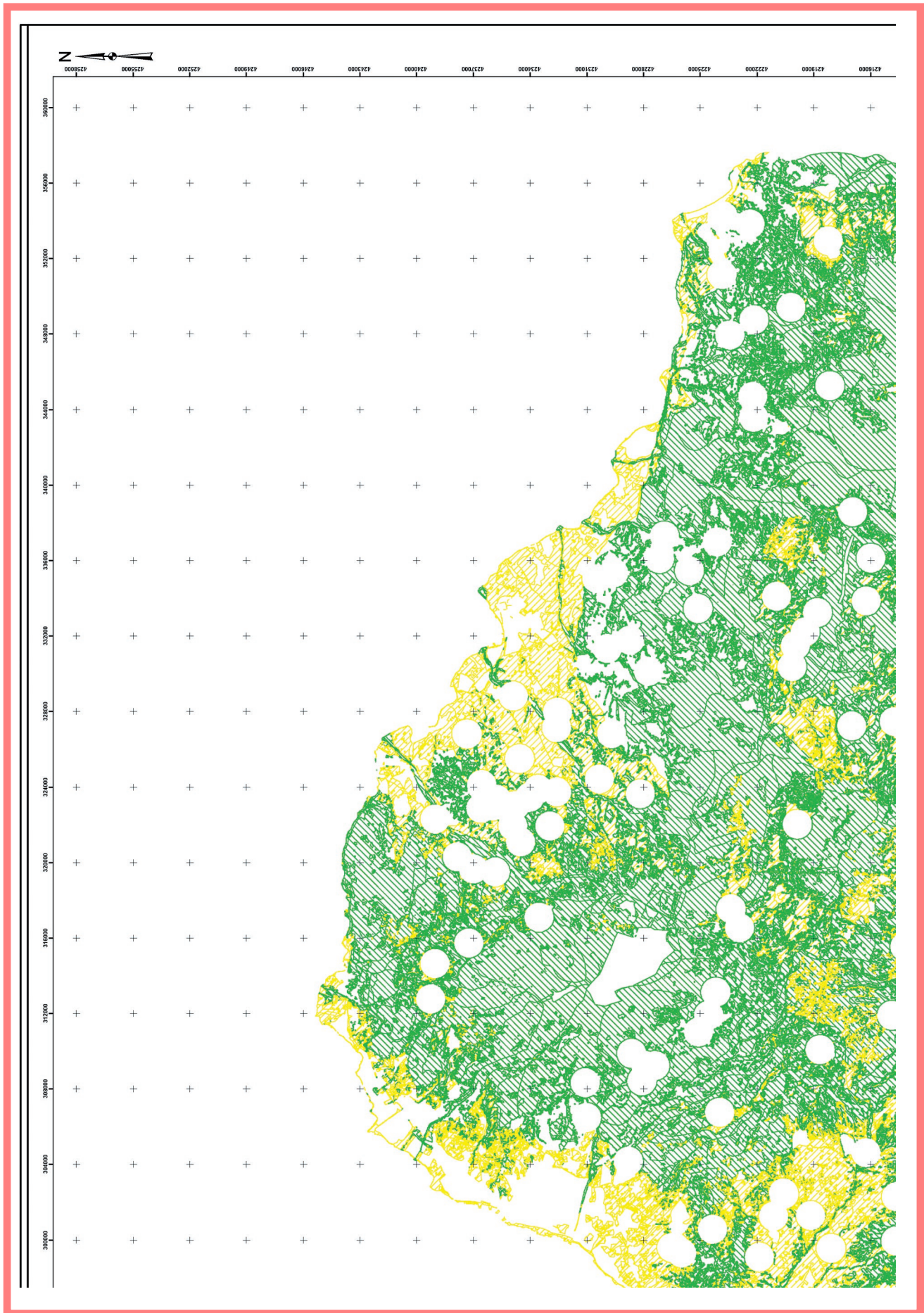
ΜΕΡΙΚΟΣ ΚΥΡΩΜΕΝΟΣ ΔΑΣΙΚΟΣ ΧΑΡΤΗΣ

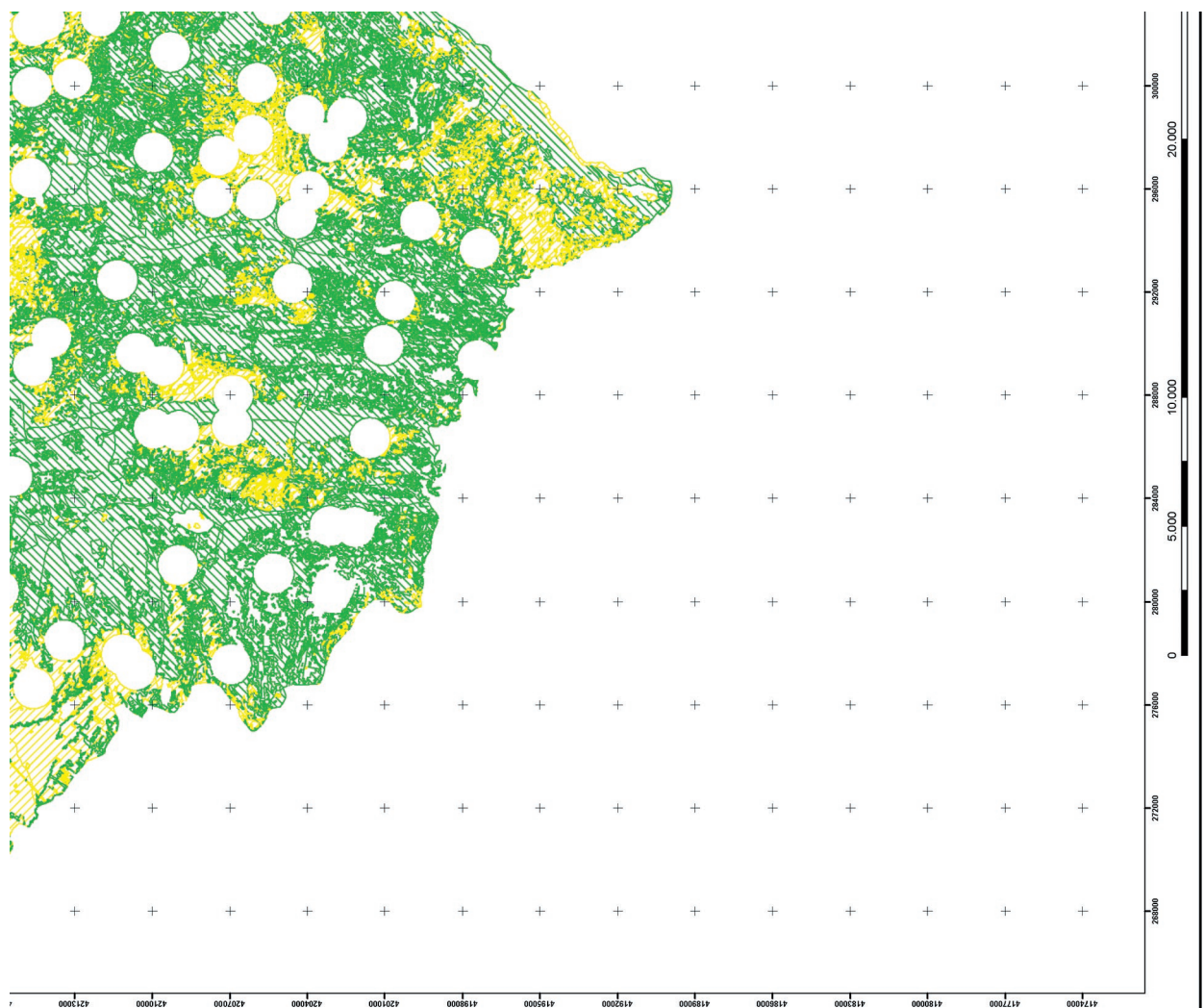
ΕΘΝΙΚΟ ΤΥΠΟΓΡΑΦΕΙΟ
 Για τεχνικούς λόγους στο σχεδιάγραμμα,
 από το ηλεκτρονικό αρχείο, έγινε
 σμίκρυνση κατά ποσοστό **39%**

ΚΛΙΜΑΚΑ 1 : 110.000

ΕΠΙΣΥΝΑΠΤΕΤΑΙ ΣΤΗΝ ΥΠ'ΑΡΙΘΜ 320013/21-12-2017
 ΑΠΟΦΑΣΗ ΣΥΝΤΟΝΙΣΤΗ ΑΠΟΚΕΝΤΡΩΜΕΝΗΣ ΔΙΟΙΚΗΣΗΣ
 ΠΕΛΟΠΟΝΝΗΣΟΥ, ΔΥΤΙΚΗΣ ΕΛΛΑΔΟΣ & ΙΟΝΙΟΥ

ΦΩΤΟΛΗΨΙΑ: 2007-2008





ΥΠΟΜΝΗΜΑ

ΚΑΤΗΓΟΡΙΧ



ΔΑΣΙΚΕΣ ΕΝ ΓΕΝΕΙ ΕΚΤΑΣΕΙΣ ΤΩΝ ΠΑΡ. 1,2,3,4 ΚΑΙ 5 ΑΡΘΡΟΥ 3 Ν. 988/1979 ΟΠΩΣ ΙΣΧΥΕΙ

ΕΚΤΑΣΕΙΣ ΠΟΥ ΔΕΝ ΔΙΕΠΟΝΤΑΙ ΑΠΟ ΤΙΣ ΔΙΑΤΑΞΕΙΣ ΤΗΣ ΔΑΣΙΚΗΣ ΝΟΜΟΘΕΣΙΑΣ

ΘΕΩΡΗΘΗΚΕ ΜΕ ΤΗΝ ΑΡΙΘΜ. 317241/19-12-2017
(ΑΔΑ. ΔΠΜΒΟΡΙΦ-ΞΒΟ) ΑΠΟΦΑΣΗ ΔΙΕΥΘΥΝΣΗΣ ΔΑΣΩΝ ΑΧΑΪΑΣ

