



# ΕΦΗΜΕΡΙΔΑ ΤΗΣ ΚΥΒΕΡΝΗΣΕΩΣ ΤΗΣ ΕΛΛΗΝΙΚΗΣ ΔΗΜΟΚΡΑΤΙΑΣ

26 Νοεμβρίου 2018

ΤΕΥΧΟΣ Α.Α.Π.

Αρ. Φύλλου 280

ΤΕΥΧΟΣ ΑΝΑΓΚΑΣΤΙΚΩΝ ΑΠΑΛΛΟΤΡΙΩΣΕΩΝ ΚΑΙ ΠΟΛΕΟΔΟΜΙΚΩΝ ΘΕΜΑΤΩΝ

## ΠΕΡΙΕΧΟΜΕΝΑ

### ΑΠΟΦΑΣΕΙΣ

1. Χαρακτηρισμός του Ι. Ν. Ζωοδόχου Πηγής στον οικισμό Μεγαλοχωρίου, νήσου Αγκιστρίου, ως μνημείου.
2. Χαρακτηρισμός ως μνημείου του κτηρίου φερ. ιδιοκτησίας Ευστρατίου Καβούρη του Θεοδώρου, που βρίσκεται στον οικισμό της Βρίσας της Δ.Ε. Πολιχνίτου του Δήμου Λέσβου της Περ. Βορείου Αιγαίου.
3. Έγκριση τροποποίησης του εγκεκριμένου ρυμοτομικού Σχεδίου Πόλεως Πατρών, στην περιοχή "Άγιος Παντελεήμονας - Παραλία Προαστείου", στο Κ.Χ.Γ145, σε συμμόρφωση στην υπ' αριθμ. Α83/2013 απόφαση Διοικητικού Πρωτοδικείου Πατρών - η οποία αφορά στην ιδιοκτησία της Γεωργίας συζ. Σωτηρίου Σμπήλια - και την επανεπιβολή της ρυμοτομίας, δια χαρακτηρισμού τμήματος της σε κοινόχρηστους χώρους (πεζόδρομο - ποδηλατόδρομο, δρόμους και Κ.Χ.) και του εναπομένοντος τμήματος αυτής, ως Ο.Τ..

### ΑΠΟΦΑΣΕΙΣ

Αριθμ. ΥΠΠΟΑ/ΓΔΑΠΚ/ΔΒΜΑ/  
ΤΒΜΑΧΜΑΕ/523347/373658/6884/2776 (1)

**Χαρακτηρισμός του Ι. Ν. Ζωοδόχου Πηγής στον οικισμό Μεγαλοχωρίου, νήσου Αγκιστρίου, ως μνημείου.**

**Η ΥΠΟΥΡΓΟΣ ΚΑΙ Ο ΥΦΥΠΟΥΡΓΟΣ  
ΠΟΛΙΤΙΣΜΟΥ ΚΑΙ ΑΘΛΗΤΙΣΜΟΥ**

Έχοντας υπόψη:

1. Το π.δ. 63/2005 «Κωδικοποίηση της νομοθεσίας για την Κυβέρνηση και τα Κυβερνητικά Όργανα» (ΦΕΚ 98/Α'/22.4.2005).

2. Το π.δ. 70/2015 «Ανασύσταση των Υπουργείων Πολιτισμού και Αθλητισμού,....Μεταφορά Γενικής Γραμματείας

ας Βιομηχανίας στο Υπουργείο Οικονομίας, Ανάπτυξης και Τουρισμού (ΦΕΚ 114/Α'/22.9.2015).

3. Το π.δ. 22/2018 «Διορισμός Υπουργών, Αναπληρωτή Υπουργού και Υφυπουργών» (ΦΕΚ 37/Α'/28.2.2018).

4. Το π.δ. 88/2018 «Διορισμός Υπουργών, Αναπληρωτών Υπουργών και Υφυπουργών» (ΦΕΚ 160/Α'/29.8.2018).

5. Την κοινή υπουργική απόφαση ΥΠΠΟ/ΓΝΟΣ/49610/28.11.1990 «Εξαίρεση από τον περιορισμό των τριών υπογραφών» (ΦΕΚ 743/Β'/29.11.1990).

6. Τη με αριθμ. πρωτ. ΥΠΠΟΑ/ΓΔΔΥΗΔ/ΔΔΑΑΔ/ΤΔΑΔΤΠ/Α1/272598/33659/30330/23405/6.10.2015 κοινή απόφαση του Πρωθυπουργού και του Υπουργού Πολιτισμού και Αθλητισμού «Διορισμός Μετακλητού Γενικού Γραμματέα στο Υπουργείο Πολιτισμού και Αθλητισμού» (ΦΕΚ 706/ΥΟΔΔ/6.10.2015).

7. Τη με αριθμ. πρωτ. ΥΠΠΟΑ/ΓΡΥΠ/509797/11453/11.10.2018 κοινή απόφαση του Πρωθυπουργού και της Υπουργού Πολιτισμού και Αθλητισμού «Ανάθεση αρμοδιοτήτων στον Υφυπουργό Πολιτισμού και Αθλητισμού Κωνσταντίνο Στρατή» (ΦΕΚ 4527/Β'/17.10.2018).

8. Τις διατάξεις του ν. 3028/2002 «Για την προστασία των Αρχαιοτήτων και εν γένει της Πολιτιστικής Κληρονομιάς» (ΦΕΚ 153/Α'/28.6.2002).

9. Το π.δ. 4/2018 «Οργανισμός Υπουργείου Πολιτισμού και Αθλητισμού» (ΦΕΚ 7/Α'/22.1.2018).

10. Την ομόφωνη ως προς τον χαρακτηρισμό του κτηρίου του Ι. Ν. Ζωοδόχου Πηγής και την κατά πλειοψηφία ως προς τον χαρακτηρισμό του εικονογραφικού του διακόσμου γνωμοδότηση του Κεντρικού Συμβουλίου Νεωτέρων Μνημείων, όπως διατυπώθηκε στην αριθμ. 29/4.10.2018 Συνεδρία του, αποφασίζουμε:

Χαρακτηρίζουμε ως μνημείο σύμφωνα με το άρθρο 6 παρ. 1β-1γ του ν. 3028/2002 το κτήριο του Ιερού Ναού Ζωοδόχου Πηγής στον οικισμό Μεγαλοχωρίου, νήσου Αγκιστρίου με τον εικονογραφικό διάκοσμο, χωρίς το τέμπλο και τα κουφώματα, διότι το μεν κτήριο είναι προγενέστερο των τελευταίων 100 ετών και έχει σε αξιόλογο βαθμό τα χαρακτηριστικά εκείνα που απαιτεί ο νόμος για τον χαρακτηρισμό του, ο δε εικονογραφικός διάκοσμος έχει ιδιαίτερα αξιόλογα καλλιτεχνικά χαρακτηριστικά

που δικαιολογούν τον χαρακτηρισμό του σύμφωνα με τον ν. 3028/2002.

Η απόφαση αυτή, η οποία δεν προκαλεί δαπάνη σε βάρος του κρατικού προϋπολογισμού, να δημοσιευθεί στην Εφημερίδα της Κυβερνήσεως.

Αθήνα, 15 Νοεμβρίου 2018

Η Υπουργός

Ο Υφυπουργός

**ΜΥΡΣΙΝΗ ΖΟΡΜΠΑ**

**ΚΩΝΣΤΑΝΤΙΝΟΣ ΣΤΡΑΤΗΣ**

Αριθμ. ΥΠΠΟΑ/ΓΔΑΜΤΕ/ΔΠΑΝΣΜ/  
ΤΠΔΝΣΜΜΤΠΠ/461548/47563/4186/1526 (2)

**Χαρακτηρισμός ως μνημείου του κτηρίου φερ. ιδιοκτησίας Ευστρατίου Καβούρη του Θεοδώρου, που βρίσκεται στον οικισμό της Βρίσας της Δ.Ε. Πολιχνίτου του Δήμου Λέσβου της Περ. Βορείου Αιγαίου.**

**Η ΥΠΟΥΡΓΟΣ ΚΑΙ Ο ΥΦΥΠΟΥΡΓΟΣ  
ΠΟΛΙΤΙΣΜΟΥ ΚΑΙ ΑΘΛΗΤΙΣΜΟΥ**

Έχοντας υπόψη:

1. Τις διατάξεις:

α) Του άρθρου 90 του π.δ. 63/2005 (Α' 98) «Κωδικοποίηση της Νομοθεσίας για την Κυβέρνηση και τα κυβερνητικά όργανα», καθώς και ότι από την εφαρμογή των κανονιστικών αυτών διατάξεων δεν προκαλείται δαπάνη σε βάρος του κρατικού προϋπολογισμού.

β) Του ν. 2039/1992 (Α' 61) «Περί Κύρωσης της Σύμβασης για την προστασία της Αρχιτεκτονικής Κληρονομιάς της Ευρώπης».

γ) Του ν. 3028/2002 (Α' 153) «Για την προστασία των Αρχαιοτήτων και εν γένει της Πολιτιστικής Κληρονομιάς» ιδίως του άρθρου 6 παρ. 4.

δ) Του π.δ. 4/2018 (Α' 7) «Οργανισμός Υπουργείου Πολιτισμού και Αθλητισμού». (ΦΕΚ 7/Α'/22.1.2018).

ε) Του άρθρου 1 του π.δ. 70/2015 (Α' 114) «Ανασύσταση των Υπουργείων ....» σχετικά με τη σύσταση Υπουργείου Πολιτισμού και Αθλητισμού.

στ) Του π.δ. 88/2018 (Α' 160) «Διορισμός Υπουργών, Αναπληρωτών Υπουργών και Υφυπουργών» και του π.δ. 22/2018 ΦΕΚ 37/Α'/28.2.2018 «Διορισμός Υπουργών, Αναπληρωτή Υπουργού και Υφυπουργών».

ζ) Την υπ' αριθμ. ΥΠΠΟΑ/ΓΔΔΥΗΔ/ΔΔΑΑΔ/ΤΔΑΔΤΠ/Α1/272598/33659/30330/23405/6.10.2015 κοινή απόφαση του Πρωθυπουργού και του Υπουργού Πολιτισμού και Αθλητισμού για το διορισμό Μετακλητού Γενικού Γραμματέα του Υπουργείου Πολιτισμού και Αθλητισμού (ΦΕΚ ΥΟΔΔ/706/6.10.2015).

η) Της υπ' αριθμ. ΥΠΠΟΑ/ΓΡΥΠ/509797/11453/11.10.2018 κοινή απόφαση του Πρωθυπουργού και της Υπουργού Πολιτισμού και Αθλητισμού για την Ανάθεση αρμοδιοτήτων στον Υφυπουργό Πολιτισμού και Αθλητισμού (ΦΕΚ 4527/τ.Β'/17.10.2018).

2. Την υπουργική απόφαση ΥΠΠΟ/ΔΟΕΠΥ/ΤΟΠΥΝΣ/14/3698/20.1.2004 «Οργάνωση και λειτουργία των Συμβουλίων του ν. 3028/2002» (Β' 70).

3. Την κοινή υπουργική απόφαση ΥΠΠΟ/ΓΝΟΣ/49610/28.11.1990 (ΦΕΚ 743/Β'/29.11.1990) «Εξαιρέση από τον περιορισμό των τριών υπογραφών».

4. Την Εισήγηση της Διεύθυνσης Προστασίας και Αναστήλωσης Νεώτερων και Σύγχρονων Μνημείων και τα λοιπά στοιχεία του φακέλου.

5. Την ομόφωνη γνωμοδότηση του Κεντρικού Συμβουλίου Νεωτέρων Μνημείων με αριθμό πρακτικού 27/20.9.2018 (Θέμα 6ο), αποφασίζουμε:

Τον χαρακτηρισμό ως μνημείου, σύμφωνα με τις διατάξεις του άρθρου 6 παρ. 1β του ν. 3028/2002, του συνόλου του κτηρίου φερ. ιδιοκτησίας Ευστρατίου Καβούρη του Θεοδώρου, που βρίσκεται στον οικισμό της Βρίσας της Δ.Ε. Πολιχνίτου του Δήμου Λέσβου της Περ. Βορείου Αιγαίου, διότι αποτελεί τεκμήριο της αρχιτεκτονικής, κοινωνικής και οικονομικής ανάπτυξης του νησιού στο τέλος του 19ου αιώνα και η διατήρησή του θα συμβάλλει στην μελέτη της εξέλιξης του οικισμού από αρχιτεκτονική, ιστορική, πολιτιστική και πολιτισμική άποψη.

Η παρούσα δεν αποτελεί αναγνώριση κυριότητας ή τίτλου ιδιοκτησίας.

Η απόφαση αυτή να δημοσιευθεί στην Εφημερίδα της Κυβερνήσεως.

Αθήνα, 14 Νοεμβρίου 2018

Η Υπουργός

Ο Υφυπουργός

**ΜΥΡΣΙΝΗ ΖΟΡΜΠΑ**

**ΚΩΝΣΤΑΝΤΙΝΟΣ ΣΤΡΑΤΗΣ**

Αριθμ. 272952/5115

(3)

**Έγκριση τροποποίησης του εγκεκριμένου ρυμοτομικού Σχεδίου Πόλεως Πατρών, στην περιοχή "Άγιος Παντελεήμονας - Παραλία Προαστείου", στο Κ.Χ.Γ145, σε συμμόρφωση στην υπ' αριθμ. Α83/2013 απόφαση Διοικητικού Πρωτοδικείου Πατρών - η οποία αφορά στην ιδιοκτησία της Γεωργίας συζ. Σωτηρίου Σμπήλια - και την επανεπιβολή της ρυμοτομίας, δια χαρακτηρισμού τμήματός της σε κοινόχρηστους χώρους (πεζόδρομο - ποδηλατόδρομο, δρόμους και Κ.Χ.) και του εναπομένοντος τμήματος αυτής, ως Ο.Τ..**

**Ο ΑΝΤΙΠΕΡΙΦΕΡΕΙΑΡΧΗΣ  
ΕΝΕΡΓΕΙΑΣ ΚΑΙ ΠΕΡΙΒΑΛΛΟΝΤΟΣ  
ΔΥΤΙΚΗΣ ΕΛΛΑΔΑΣ**

Έχοντας υπόψη:

1. Τις δ/ξεις των άρθρων 94, 186 και 283 του ν. 3852/2010 (ΦΕΚ 87/Α'/7.6.2010): «Νέα Αρχιτεκτονική της Αυτοδιοίκησης και της Αποκεντρωμένης Διοίκησης - Πρόγραμμα Καλλικράτης», όπως έχει τροποποιηθεί και ισχύει σήμερα.

2. Τη με αριθμ. 296694/5007/3.11.2014 απόφαση του Περιφερειάρχη Δυτ. Ελλάδας (ΦΕΚ 3081/Β'/17.11.2014) περί μεταβίβασης αρμοδιοτήτων στους Αντιπεριφερειάρχες.

3. Το π.δ. 132/2010 (ΦΕΚ 225/Α'/27.12.2010): «Οργάνισμός της Περιφέρειας Δυτικής Ελλάδας» και ειδι-

κότερα το άρθρο 5, παρ. 3.α, όπως τροποποιήθηκε και ισχύει με την υπ' αριθμ. 248595/27.12.2016 (ΦΕΚ 4309/Β'/30.12.2016) απόφαση του Γεν. Γραμματέα Α.Δ.Π.Δ.Ε. και Ι., περί "Τροποποίηση του Οργανισμού Εσωτερικής Υπηρεσίας της Περιφέρειας Δυτικής Ελλάδος", κ.λπ..

4. Την υπ' αριθμ. 55961/643/1.3.2017 απόφαση του Περιφερειάρχη Δυτικής Ελλάδας (ΦΕΚ 111/ΥΟΔΔ/9.3.2017) περί «Ορισμός Αντιπεριφερειάρχων της Περιφέρειας Δυτικής Ελλάδας».

5. Την υπ' αριθμ. 69923/876/14.3.2017 απόφαση του Περιφερειάρχη Δυτικής Ελλάδας (ΦΕΚ 1018/Β'/24.3.2017), περί «Μεταβίβαση αρμοδιοτήτων στους Αντιπεριφερειάρχες που ορίστηκαν από τον Περιφερειάρχη της Περιφέρειας Δυτικής Ελλάδας και σε περιφερειακούς συμβούλους Δυτικής Ελλάδας».

6. Το ν.δ. της 17.7.1923 (ΦΕΚ 228/Α'/16.8.1923), "Περί σχεδίων πόλεων, κωμών και συνοικιών του Κράτους και οικοδομής αυτών".

7. Το ν. 1337/1983 (ΦΕΚ 33/Α'/14.3.1983), όπως τροποποιήθηκε και ισχύει.

8. Το ν. 3068/2002 (ΦΕΚ 274/Α'/14.11.2002), περί "Συμμόρφωση της Διοίκησης προς τις δικαστικές αποφάσεις, κ.λπ."

9. Το ν. 4030/2011 (ΦΕΚ 249/Α'/25.11.2011), άρθρα 30 έως 32, όπως τροποποιήθηκε και ισχύει.

10. Το ν. 4067/2012 ("Νέος Οικοδομικός Κανονισμός" Ν.Ο.Κ. - ΦΕΚ 79/Α'/9.4.2012 - Διορθ. σφαλμ. στο ΦΕΚ 99/Α'/27.4.2012) και ειδικότερα τα άρθρα 31 και 32 αντίστοιχα "Ρύθμιση πολεοδομικών θεμάτων" και "Διαδικασία τροποποίησης εγκεκριμένων ρυμοτομικών σχεδίων μετά από άρση ρυμοτομικής απαλλοτρίωσης ή δέσμευσης", όπως τροποποιήθηκε και ισχύει σήμερα, καθώς και το άρθρο 41 αυτού.

11. Το ν. 4269/2014 (ΦΕΚ 142/Α'/28.6.2014) «Χωροταξική και πολεοδομική μεταρρύθμιση - Βιώσιμη ανάπτυξη».

12. Το ν. 4280/2014 (ΦΕΚ 159/Α'/8.8.2014), άρθρο 62 ("Τροποποίηση των άρθρων 31 και 32 του ΝΟΚ").

13. Το ν. 4315/2014 (ΦΕΚ 269/Α'/24.12.2014) «Πράξεις εισφοράς σε γη και χρήμα - Ρυμοτομικές απαλλοτριώσεις και άλλες διατάξεις».

14. Τις με αριθμ. 1/61, 8/75, 43/80, 55/88 και 47/04 Εγκυκλίους σχετικές με θέματα τροποποίησης ρυμοτομικών σχεδίων πόλεων.

15. Τη με αριθμ. 10/14.6.2012 εγκύκλιο του Υ.Π.Ε.Κ.Α., τη σχετική με τις αρμοδιότητες φορέων μετά το πρόγραμμα "Καλλικράτης".

16. Τη με αριθμ. 38525/6.8.2014 εγκύκλιο του Υ.Π.Ε.Κ.Α., τη σχετική με τις μεταβατικές διατάξεις του ν. 4269/2014.

17. Τη με αριθμ. 52907/28.12.2009 απόφαση Υ.Π.Ε.Κ.Α., σχετική με ειδικές ρυθμίσεις για την εξυπηρέτηση ατόμων με αναπηρία (ΦΕΚ 2621/Β'/31.12.2009).

18. Το Γενικό Πολεοδομικό Σχέδιο της Δημοτικής Ενότητας Πατρέων, Δήμου Πατρέων, Νομού Αχαΐας (ΦΕΚ 358/τ. ΑΑΠ/30.12.2011).

19. Το από 25.8.1993 π.δ/γμα (ΦΕΚ 1181/Δ'/23.9.1993), περί επέκτασης περιοχής "Έγκριση πολεοδομικής μελέτης της πολεοδομικής ενότητας 4 (Άγιος Παντελεήμων) ...".

20. Το από 26.11.2013 π.δ/γμα (ΦΕΚ 439/τ. ΑΑΠ/5.12.2013), περί "Τροποποίησης του από 25.8.1993 π.δ/τος «Έγκριση πολεοδομικής μελέτης της πολεοδομικής ενότητας 4 (Άγιος Παντελεήμων) ...» (Δ' 1181)".

21. Την υπ' αριθμ. Α83/2013 απόφαση του Διοικητικού Πρωτοδικείου Πάτρας, σχετική με την άρση της ρυμοτομικής απαλλοτρίωσης ακινήτου της Γεωργίας συζ. Σωτ. Σμπήλια.

22. Την υπ' αριθμ. 166/17.3.2014 απόφαση του Δημοτικού Συμβουλίου Πάτρας, κατόπιν της υπ' αριθμ. 67/25.2.2014 σχετικής απόφασης της Επιτροπής Ποιότητας Ζωής του Δ. Πατρέων.

23. Την υπ' αριθμ. 55995/15.4.2013 απόφαση Δημάρχου Πατρέων, περί εξουσιοδότησης προϊσταμένων Δ/νσεων και Τμημάτων για την υπογραφή εγγράφων, βεβαιώσεων, κ.λπ..

24. Την από 16.7.2014 Βεβαίωση του αναπληρωτή Δ/ντή Πολεοδομικού - Κυκλοφοριακού Σχεδιασμού και Δόμησης του Δήμου Πατρέων, περί μη υποβολής ενστάσεων, κ.λπ..

25. Το υπ' αριθμ. 112067/Π4491/17.7.2014 έγγραφο του Δήμου Πατρέων, προς την Δι.ΠΕ.ΧΩ.ΣΧ. - Π.Δ.Ε., με το οποίο διαβιβάστηκε ο σχετικός φάκελος με στοιχεία της τροποποίησης.

26. Η από 27.5.2016 εξώδικη διαμαρτυρία της Γεωργίας συζ. Σωτ. Σμπήλια (με αριθμ. πρωτ. 156715/2983/4.6.2016) προς τη Δι.ΠΕ.ΧΩ.ΣΧ. - Π.Δ.Ε..

27. Το υπ' αριθμ. 156715/2983/10.6.2015 έγγραφο της υπηρεσίας μας προς το Δήμο Πατρέων, τους ενδιαφερόμενους, κ.λπ., καθώς και το Δασαρχείο Πατρών, για τη συμπλήρωση του φακέλου της τροποποίησης με όλα τα απαιτούμενα δικαιολογητικά στοιχεία και σχετικές διορθώσεις.

28. Το υπ' αριθμ. 80650/7069/3.7.2015 έγγραφο του Δασαρχείου Πατρών, το υπ' αριθμ. 190514/3667/13.7.2015 συμπληρωματικό - διευκρινιστικό της υπηρεσίας μας προς το Δασαρχείο Πατρών, καθώς και το υπ' αριθμ. 221415/22.11.2016 αντίστοιχο απαντητικό του Δασαρχείου.

29. Το υπ' αριθμ. 75228/Π4882/8.7.2016 έγγραφο του Δήμου Πατρέων, με συμπληρωματικά στοιχεία του φακέλου τροποποίησης.

30. Τη με αριθμ. πρωτ. 158069/3267/12.10.2016 εισήγησή μας προς το ΣΥ.ΠΟ.Θ.Α. Αχαΐας, σχετικά με την έγκριση της εν θέματι τροποποίησης Σχεδίου Πόλεως Πατρών.

31. Το με αριθμ. πρωτ. 232944/18.7.2018 έγγραφο του ΣΥ.ΠΟ.Θ.Α. Π.Ε. Αχαΐας με το συνημμένο σε αυτό απόσπασμα Πρακτικού της από 28.3.2018 συνεδρίασής του.

32. Το υπ' αριθμ. 225881/3810/21.8.2018 έγγραφό της Δι.ΠΕ.ΧΩ.ΣΧ. - Π.Δ.Ε. προς το ΣΥ.ΠΟ.Θ.Α. - Π.Ε. Αχαΐας, προκειμένου να σφραγιστούν κι υπογραφούν αρμοδίως, τα διαγράμματα που συνοδεύουν την τροποποίηση.

33. Το με αριθμ. πρωτ. 181368/4.9.2018 έγγραφο του ΣΥ.ΠΟ.Θ.Α. - Π.Ε. Αχαΐας με τα θεωρημένα διαγράμματα.

34. Το γεγονός ότι με την προτεινόμενη τροποποίηση του ρυμοτομικού σχεδίου, δεν προκαλείται δαπάνη σε βάρος του κρατικού προϋπολογισμού, αποφασίζουμε:

1. Την έγκριση της τροποποίησης του εγκεκριμένου ρυμοτομικού σχεδίου πόλης Πατρών, σύμφωνα με τα

αναγραφόμενα στην υπ' αριθμ. 166/17.3.2014 απόφαση του Δημοτικού Συμβουλίου Πάτρας και συγκεκριμένα τη διάσπαση του Κ.Χ. Γ145 και τη δημιουργία δύο (2) νέων τετραγώνων, ως εξής:

• Το Ο.Τ. Γ145β, ως το νέο οικοδομικό τετράγωνο, όπου το εναπομένον εδαφικό τμήμα της ιδιοκτησίας της Γεωργίας συζ. Σωτηρίου Σμπήλια, με στοιχεία (27-18-19-20-24-Β-Γ-Δ-17-27) κι εμβαδόν  $E=988,60\text{τ.μ.}$ , χαρακτηρίζεται ως οικοδομήσιμος χώρος, και

• Το Κ.Χ. Γ145α, ως τον εκεί εναπομένοντα κοινόχρηστο χώρο.

2. Την επιβολή εισφοράς σε γη, της ιδιοκτησίας της Γεωργίας συζ. Σωτηρίου Σμπήλια - κατ' εφαρμογή της παραγράφου 5 του άρθρου 11 του ν. 3212/2003 - σύμφωνα με την παρ. 2.ε του άρθρου 20 του ν. 2508/1997 και το άρθρο 8 του ν. 1337/1983 όπως ισχύει, εμβαδού  $E_{(\text{εισφ.})} = 367,40\text{τ.μ.}$ , και τον προσδιορισμό της, όπως αποτυπώνεται στο συνημμένο τοπογραφικό διάγραμμα, για να επαναχαρακτηρισθούν ως κοινόχρηστοι χώροι (πεζόδρομοι - δρόμοι) τα εδαφικά τμήματα με στοιχεία:

- Ρυμ.1Α(Α-24-Β-Γ-Δ-7-6-5-3-2-1-Α) εδαφικό τμήμα, εμβαδού  $E_{(1A)} = 171,31\text{τ.μ.}$ , καθώς και

- Ρυμ.1Β(7-Δ-17-27-18-19-20-24-Α-16-15-14-13-12-11-10-9-8-7) εδαφικό τμήμα, εμβαδού  $E_{(1B)} = 196,09\text{τ.μ.}$

τα οποία, με την έγκριση της εν λόγω τροποποίησης, καθίστανται αυτοδίκαια κοινόχρηστα, ως προερχόμενα από την εισφορά σε γη αφού  $E_{(\text{εισφ.})} = E_{(1A)} + E_{(1B)} = (171,31\text{τ.μ.} + 796,09\text{τ.μ.}) = 367,40\text{τ.μ.}$

3. Τη δημιουργία νέου πεζόδρομου πλάτους περίπου 2,20μ. μεταξύ των Κ.Χ. Γ145α και Ο.Τ. Γ145β.

4. Τον καθορισμό των όρων αρτιότητας και δόμησης, ως αυτοί ισχύουν για τον τομέα στον οποίο εμπίπτει η συνιδιοκτησία και συγκεκριμένα για το Ο.Τ. Γ145β, καθώς και των χρήσεων γης σύμφωνα με την υπ' αριθμ. 166/17.3.2014 απόφαση του Δημοτικού Συμβουλίου Πατρών και συγκεκριμένα:

• Ελάχιστο πρόσωπο - εμβαδόν οικοπέδου: (15μ.-500τ.μ.)

• Κάλυψη 60%

• Συντελεστής Δόμησης: 0,80

• Ύψος: 8,50μ., συν 1,50μ. για υποχρεωτική κατασκευή στέγης

• Χρήση γης: «αμιγής κατοικία» κατά το περιεχόμενο του άρθρου 2 του π.δ/τος 166/1987, σε συνδυασμό με τυχόν δεσμεύσεις της κατοικίας «1ης βαθμίδας» του αναλυτικού περιεχομένου επιτρεπόμενων ειδικών χρήσεων γης της παρ. Β1 του άρθρου 10 της αριθμ. 5509/103135/23.11.2011 (ΦΕΚ 358/Α.Α.Π.Θ./2011) απόφασης έγκρισης του Γ.Π.Σ. Δημοτικής Ενότητας Πατρών.

κι όπως συγκεκριμένα όλα τα ανωτέρω φαίνονται στο από Ιούλιο 2016 συνοδευτικό διάγραμμα κλίμακας 1:200, του Πτυχιούχου Πολιτικού Μηχ/κού Τ.Ε., Γεώργιο Παχή και του Διπλωματούχου Πολιτικού Μηχ/κού Γεώργιο Βελισσάρη, αρμοδίως θεωρημένο κι εγκεκριμένο ομόφωνα από το ΣΥ.ΠΟ.Θ.Α. Π.Ε. Αχαΐας, στις 4.9.2018.

Η ισχύς της απόφασης αυτής αρχίζει από την ημερομηνία δημοσίευσής της στην Εφημερίδα της Κυβερνήσεως.

Κατά της απόφασης αυτής επιτρέπεται η υποβολή προσφυγής ενώπιον του Συντονιστή της οικείας Αποκεντρωμένης Διοίκησης Πελοποννήσου, Δυτικής Ελλάδας και Ιονίου, μόνο για παράβαση νόμου μέσα σε προθεσμία 15 ημερών από τη δημοσίευσή της στην Εφημερίδα της Κυβερνήσεως (άρθρο 227.1.α., ν. 3852/2010, ΦΕΚ 87/Α'/7.6.2010).

Η απόφαση αυτή, με το συνοδευτικό της διάγραμμα να δημοσιευθεί στην Εφημερίδα της Κυβερνήσεως.

Πάτρα, 15 Νοεμβρίου 2018

Ο Αντιπεριφερειάρχης  
Ενέργειας και Περιβάλλοντος

ΝΙΚΟΛΑΟΣ ΜΠΑΛΑΜΠΑΝΗΣ

ΚΤΗΜΑΤΟΛΟΓΙΚΟΣ ΠΙΝΑΚΑΣ

Α/Α	ΙΔΙΟΚΤΗΤΗΣ	ΔΙΕΥΘΥΝΣΗ
1	ΓΕΩΡΓΙΑ ΣΙΜΗΛΙΑ	ΙΛΙΣΣΟΥ 3 ΠΑΤΡΑ
2	ΒΑΣΙΛΙΚΗ ΡΑΠΤΗ	ΓΚΟΤΣΗ 28 ΠΑΤΡΑ
3	ΚΛΗΡ. ΒΕΝΕΔΙΚΤΟΥ ΣΤΟΛΑ	Ν.Ε.Ο. ΠΑΤΡΩΝ ΑΘΗΝΩΝ 155 ΠΑΤΡΑ
4	ΚΑΡΑΓΙΑΝΝΗΣ ΝΙΚΟΛΑΟΣ	ΑΥΣΤΡΑΛΙΑΣ 16 ΠΑΤΡΑ
5	ΑΥΓΕΡΑΚΗΣ ΣΠΥΡΙΔΩΝ	ΑΥΣΤΡΑΛΙΑΣ 19 ΠΑΤΡΑ
6	ΒΑΡΔΙΚΟΥ ΔΗΜΗΤΡΑ	ΜΠΕΚΑ 18 Ν. ΚΟΣΜΟΣ ΑΘΗΝΑ 11745
7	ΑΝΤΖΟΥΛΑΤΟΣ ΚΩΝΣΤΟΣ	ΑΥΣΤΡΑΛΙΑΣ 12 ΠΑΤΡΑ
8	ΒΟΥΚΕΛΑΤΟΥ ΚΩΝΣΤΑΝΤΙΑ	ΚΟΡΙΝΘΟΥ 350 ΠΑΤΡΑ

ΠΙΝΑΚΑΣ ΣΥΝΩΝΩΝ ΕΓΣΑΒ7

1	X = 304236.8089	Y = 4238764.9168
2	X = 304236.2291	Y = 4238764.3231
3	X = 304221.9644	Y = 4238749.7063
4	X = 304220.5738	Y = 4238751.1709
5	X = 304218.4202	Y = 4238753.2149
6	X = 304213.0151	Y = 4238758.3449
7	X = 304198.0639	Y = 4238744.5165
8	X = 304197.8778	Y = 4238744.3443
9	X = 304176.5916	Y = 4238765.4504
10	X = 304190.6677	Y = 4238751.0482
11	X = 304188.8628	Y = 4238772.9434
12	X = 304204.0722	Y = 4238782.7395
13	X = 304212.6425	Y = 4238786.1378
14	X = 304214.8192	Y = 4238787.6105
15	X = 304188.8628	Y = 4238772.9434
16	X = 304228.5895	Y = 4238773.3400
17	X = 304182.6372	Y = 4238760.6935
18	X = 304183.2272	Y = 4238765.3135
19	X = 304211.2896	Y = 4238782.7161
20	X = 304215.9699	Y = 4238785.6196
21	X = 304213.8544	Y = 4238787.8366
23	X = 304239.6349	Y = 4238761.8928
24	X = 304232.7800	Y = 4238767.9478
27	X = 304180.0880	Y = 4238763.3667
A	X = 304233.2599	Y = 4238768.4277
B	X = 304219.9000	Y = 4238754.7332
Γ	X = 304212.9770	Y = 4238761.3039
Δ	X = 304196.5476	Y = 4238746.1083

ΥΠΟΜΝΗΜΑ

**Θέση :** Επέκταση Σ.Π. ΑΓ. Παντελεήμων -Παροδία Προαστείου  
 Τμήμα Έλους Αγιάς Δ.Πάτρας  
 Π.Δ. 25-8-1993 (ΦΕΚ 1181/Α/23-9-1993)  
 Π.Δ. 26-11-2013 (ΦΕΚ 439/ΑΑΠ/5-12-2013)  
**Ο.Τ. Γ145**

**Ρυμοτομούμενο 1Α**

Α.24.Β.Γ.Δ.7.6.5.3.2.1.Α εμβαδού 171.31τ.μ.

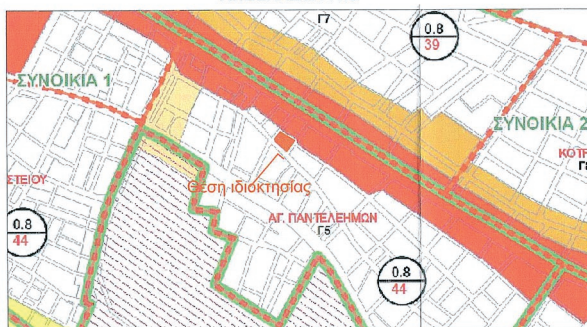
**Ρυμοτομούμενο 1Β**

7.Δ.17.27.16.19.20.24.Α.16.15.14.13.12.11.10.9.8.7 εμβαδού 196.09 τ.μ.

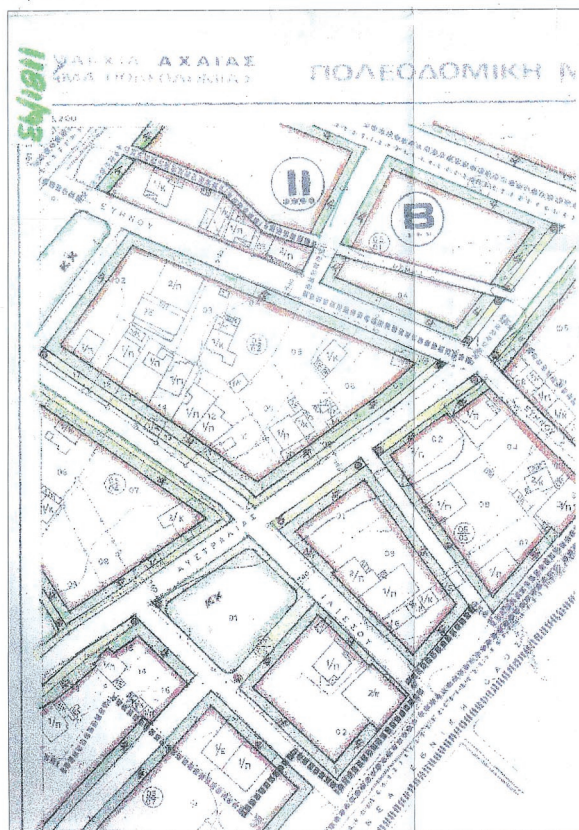
ΣΥΝΟΛΟ ΡΥΜΟΤΟΜΟΥΜΕΝΩΝ ΕΚΤΑΣΕΩΝ ΣΥΜΦΩΝΑ  
 ΜΕ ΤΗΝ ΠΡΟΤΑΣΗ ΑΡΣΕΩΣ 171.31+196.09=367.40τ.μ

ΕΜΒΑΔΟ ΙΔΙΟΚΤΗΣΙΑΣ ΜΕ ΣΤΟΙΧΕΙΑ  
 (1.2.3.5.6.7.8.10.11.12.13.14.15.16.1.) εμβαδού 1356.00 τ.μ.

ΑΠΟΣΠΑΣΜΑ ΓΠΣ



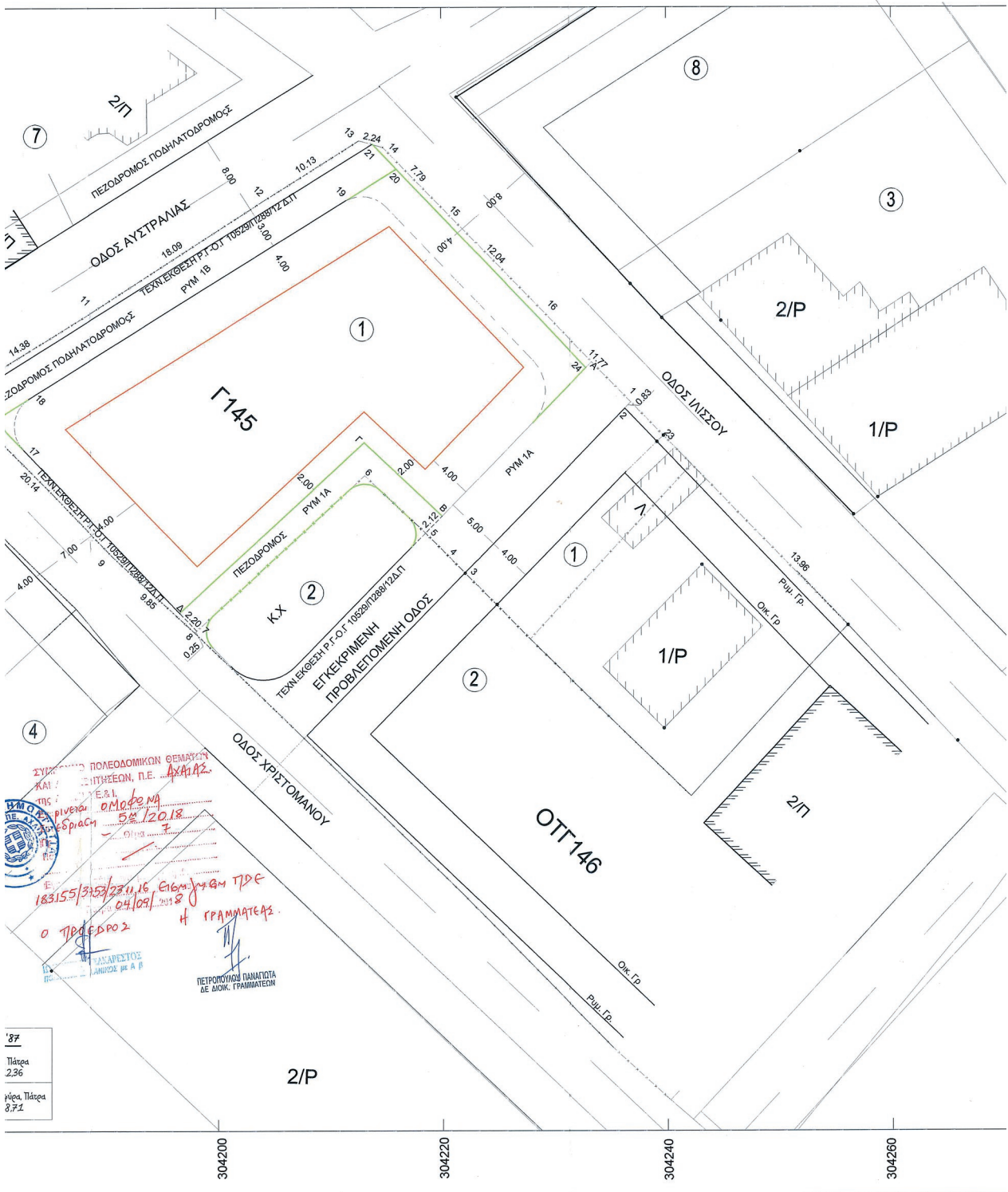
ΑΠΟΣΠΑΣΜΑ ΕΓΚ.ΣΧΕΔΙΟΥ ΠΟΛΕΩΣ Δ.ΠΑΤΡΕΩΝ  
 κλίμακα 1:1000

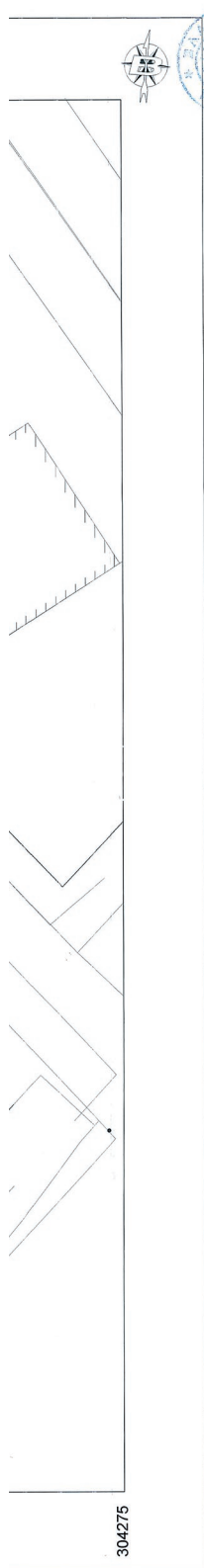


Πίνακας Τεχνογνωμονικών Σημείων κατά ΕΓΣΑ '87

1:	Α/Α: 108502 -- οδός Ανδρείου 1,8, Πά	κ = 3029727,5	ψ = 4237512,5
2:	Α/Α: 233510 -- οδός Βεάκη & Πορφύρ	κ = 3032423,5	ψ = 4238498,7

**ΕΘΝΙΚΟ ΤΥΠΟΓΡΑΦΕΙΟ**  
 Για τεχνικούς λόγους στο σχεδιάγραμμα,  
 από το ηλεκτρονικό αρχείο, έγινε  
 σμίκρυνση κατά ποσοστό **37%**





**ΤΡΟΠΟΠΟΙΗΣΗ ΡΥΜΟΤΟΜΙΚΟΥ ΣΧΕΔΙΟΥ ΠΟΛΕΩΣ ΣΥΜΦΩΝΑ ΜΕ ΤΗΝ ΥΠΑΡΧΟΥΣΑ ΤΡΟΠΟΠΟΙΗΣΗ ΑΠΟΦΑΣΗ ΑΝΤΙΣΤΡΟΦΗΣ ΕΝΕΡΓΕΙΑΣ & ΠΕΡΙΦΡΑΞΕΩΣ**  
 Στην ιδιοκτησία Γεωργίας Σπηλιγιά στην περιοχή Αγ. Παντελεήμων  
 Πάτρα 15-11-2016  
 Ο Τροποποιήτης Διπλ. Μηχ. Β. Β. Βασιλείου

**ΔΗΜΟΣ ΠΑΤΡΕΩΝ**  
 ΔΙΕΥΘΥΝΣΗ ΠΟΛΕΟΔΟΜΙΚΟΥ, ΚΥΚΛΟΦΟΡΙΑΚΟΥ ΣΧΕΔΙΑΣΜΟΥ & ΔΟΜΗΣΗΣ  
 1. Θεωρείται όπως εγκρίθηκε με την υπ. αριθμ. 166/17-3-2014 απόφαση του Δημοτικού Συμβουλίου  
 2. Βάσει της § 3 του άρθρ. 21 του Π.Δ. της 3-4-1929 περί Γ.Ο.Κ. διασαφηνίζεται ότι: με την προτεινόμενη τροποποίηση κανένα κτίριο δεν θίγεται και κανένα οικόπεδο άρτιο δεν καθίσταται μη άρτιο

Πάτρα 14/06/2016  
**ΡΥΜΟΤΟΜΙΚΗ ΠΡΟΤΑΣΗ ΔΗΜΟΥ ΠΑΤΡΕΩΝ**  
 Στην ιδιοκτησία Γεωργίας Σπηλιγιά, στην περιοχή Αγ. Παντελεήμων  
**ΚΑΙΜΑΚΑ 1: 200**

**ΥΠΟΜΝΗΜΑ**  
 1.) Αρχική έκταση ιδιοκτησίας υπό στοιχεία (1, 2, 3, 5, 6, 7, 8, 10, 11, 12, 13, 14, 15, 16, 1) και εμβαδόν Εμβαδ=1356,00 τ.μ  
 2.) Συνολικά εμβαδών εισφοράς γης (άρθρ. 20 του Ν. 2508/1997 και 8 του Ν 1337/1983) Εισφορ = 250X10%+250X20%+500X30%+356X40%=251 μ. +501 μ. +1501 μ. +142,40τ.μ = 367,40τ.μ.  
 3.) Συνολικά ρυμοτομώμενη έκταση, σύμφωνα με την υπόψη τροποποίηση, οδού Ε= 367,40τ.μ. όση είναι η εισφορά γης της ιδιοκτησίας αποτελούμενη από τα εξής επιμέρους εδαφικά τμήματα:  
 α) Ρυμ. 1Α (9-24-9-Γ-Δ-7-6-5-3-2-1-Α) εδαφικό τμήμα, εμβαδού Ε1=171,311 μ.,  
 β) Ρυμ. 1Β (7-Δ-17-27-18-19-20-24-Α-16-15-14-13-12-11-10-9-8-7) εδαφικό τμήμα, εμβαδού Ε2=196,09τ.μ.  
 Το συνολικό εμβαδόν των υπόψη εδαφικών τμημάτων είναι (171,311 μ.+196,09τ.μ)= **367,40τ.μ**  
 4.) Εντασσών εντός του Ο.Τ. Γ145 εδαφικό τμήμα με στοιχεία (27-18-19-20-24-Β-Γ-Δ-17-27) και εμβαδού Εοκ=988,60τ.μ.,

Πάτρα 14/06/2016  
 Ο συντάξας **ΕΛΕΓΧΘΗΚΕ**  
 Ο Τηλεματόλογος Πολεοδομικού Σχεδιασμού  
 Ιωάννης Παπαδόπουλος Πολίτικος Μηχ/κος Δ'Β  
**ΘΕΩΡΗΘΗΚΕ**  
 Ο Διευθυντής Πολεοδομικού, Κυκλοφοριακού Σχεδιασμού & Δόμησης  
 Σταμπούλος Βασίλειος Αρχιτέκτων - Μηχανικός.  
**Ο.Τ. Γ145 / Όροι δόμησης - αρτιότητας - χρήσεις γης**

Περιοχή: Π.Μ. Επέκτασης περιοχής «Προάστειο - Αγ. Παντελεήμων» (που εγκρίθηκε με το Π.Δ. της 25-8-1993 ΦΕΚ 1181/Δ/23-9-1993), για το πυκνοδομημένο τμήμα.  
**Όροι Αρτιότητας**  
 Κατά κανόνα: 15μ. πρόσωπο - 500μ. εμβαδό  
 Παρακλίσεις: 8μ. πρόσωπο - 150τ.μ. εμβαδό, προ 23-9-1993.  
 : 8μ. πρόσωπο - 150τ.μ. εμβαδό, δημιουργηθέντα από πράξη εφαρμογής.  
**Όροι δόμησης**  
 Σ.Δ.: 0,80  
 Μ.Σ.Δ.: 0,80 (σχετ. η υπ. αριθ. 5509/103135/23-11-2011/ΦΕΚ358ΑΑΠ/30-12-2011 απόφαση του Γ.Γ.Α.Δ.Π.Δ.Ε.Ι., έγκρισης Γ.Π.Σ. Πατρών).  
 Επισημάινουμε ότι σύμφωνα με την παρ. 8 του άρθρου 4 του Ν. 2508/97 και το υπ. αριθ. 1438/27799/12-6-2012 έγγραφο Δ/νσης Π.Ε.Χ.Δ.Σ.Χ. Δυτικής Ελλάδος, **δεν επιτρέπεται η έκδοση οικοδομικής άδειας με συντελεστή μεγαλύτερο του Μ.Σ.Δ. 0,80**, που προτείνεται από το Γ.Π.Σ., (δηλαδή στην συγκεκριμένη περίπτωση **Μ.Σ.Δ. 0,80 = Σ.Δ. 0,80**).  
**Κάλυψη** : 60% , εγκύκλιος 2/2013 ΥΠΕΚΑ, Ν.4067/2012 (ΦΕΚ 79/Α/9-4-2012).  
**Ύψος - Όροφοι** : 8,50μ. + 1,50 μ. για στέγη υποχρεωτική (Δεν έχει εφαρμογή η διάταξη της παρ. 3 του άρθρου 2 του Π.Δ. 3/1987).  
**Χρήσεις γης:**  
 • Κατά την εγκριτική απόφαση της πολεοδομικής μελέτης της περιοχής, η προβλεπόμενη - επιτρεπόμενη χρήση γης του υπόψη Ο.Τ., μετά την ολοκλήρωση της εν λόγω τροποποίησης, θα είναι «**αμηνής κατοικία**» κατά το αναλυτικό περιεχόμενο δραστηριοτήτων του άρθρου 2 του από 23-02/06-03-1987 (ΦΕΚ 166Δ') Π. Δ/τας χρήσεων γης.  
 • Κατά την αρ. 5509/103135/23-11-2011/ΦΕΚ358ΑΑΠ/30-12-2011 απόφαση του Γενικού Γραμματέα Αποκέντρ. Διοίκησης Πελάου, Διτ. Ελλάδος & Ιονίου (έγκριση Γ.Π.Σ. Δημ. Ενότητας Πατρέων του Δ. Πατρέων) η προβλεπόμενη - επιτρεπόμενη χρήση του πιο πάνω Ο.Τ., μετά την ολοκλήρωση της εν λόγω τροποποίησης, θα είναι «**κατοικία 1ης βαθμίδας**» με γενική κατηγορία χρήσης «**γενική κατοικία**» κατά το άρθρο 3 του Π.Δ. 23-2-87 και με επιτρεπόμενες ειδικές χρήσεις γης τις αναφερόμενες στην παρ. Β1 της απόφασης έγκρισης ΓΠΣ.  
 Θεωρούνται οι αναγραφόμενοι όροι δόμησης και αρτιότητας. Δεν απαιτείται η αντιστοίχιση των χρήσεων γης κατά τις διατάξεις του Ν.4269/2014 ΦΕΚ142Α (σχετική η υπ' αριθμ. 281/10-6-2015 απόφαση Δημοτικού Συμβουλίου).

Πάτρα, 14.6.2016  
 Ο Διευθυντής Πολεοδ.-Κυκλοφ. Σχεδιασμού & Δόμησης  
 Σταμπούλος Βασίλειος Αρχιτέκτων Μηχ/κος με Β' Β.

**ΠΡΟΤΑΣΗ ΤΡΟΠΟΠΟΙΗΣΗΣ Δ/ΝΣΗΣ Π.Ο.ΚΥ.ΣΧ.Δ.Ο**  
**ΣΤΟ Ο.Τ Γ145 ΛΟΓΩ ΑΡΗΣΗΣ ΑΠΑΛ/ΣΗΣ**  
**ΣΥΜΦΩΝΑ ΜΕ ΤΗΝ Α83/2013 ΑΠΟΦΑΣΗ**  
**ΔΙΟΙΚΗΤΙΚΟΥ ΠΡΩΤΟΔΙΚΕΙΟΥ ΠΑΤΡΩΝ**  
 ΕΜΒΑΔΟ ΟΛΙΚΗΣ ΙΔΙΟΚΤΗΣΙΑΣ 1356,00τ.μ  
 ΑΝΑΛΟΓΟΥΣΑ ΕΙΣΦΟΡΑ ΓΗΣ ΑΡΘ.12 Ν1337/83 402,6τ.μ  
 0-250 10%= 25 τ.μ  
 250-500 20%= 50 τ.μ  
 500-1000 30%= 150 τ.μ  
 356 40%= 142,40 τ.μ  
 -----  
 1356 τ.μ = 367,40 τ.μ  
 ΕΜΒΑΔΟ ΙΔΙΟΚΤΗΣΙΑΣ ΠΡΟΣ ΑΠΟΔΟΣΗ 1356,00- 367,40 τ.μ ΕΙΣΦΟΡΑ ΓΗΣ=988,60 τ.μ  
 ΕΜΒΑΔΟ ΠΡΟΣ ΑΠΟΔΟΣΗ 988,60 τ.μ  
 ΣΥΝΟΛΟ ΡΥΜΟΤΟΜΩΜΕΝΩΝ 367,40 τ.μ  
 ΑΠΟΔΙΔΟΜΕΝΟ ΕΜΒΑΔΟ ΣΤΟ Ο.Τ Γ145 (27.18.19.20.24.Β.Γ.Δ.17.27)=988,60 τ.μ

Συνοψίζονται την με αρ. Πρωτ. 182155/23-11-2016...  
 Εγκρίθηκε της Δ/νσης ΣΧ-Π.Δ.Ε.  
 προς το ΣΥΝΟΛΟ -Π.Ε. ΑΧΑΪ.Δ.Ε.  
 Πρωτεύων Διπλ. Μηχ. Β. Β. Βασιλείου  
 Κ.Α.Α.  
 ΒΑΣΙΛΙΚΗ ΣΥΓΓΡΑΦΗ  
 Αρ. Τεχνικών Μετρήσεων

**ΤΕΧΝΙΚΟ ΓΡΑΦΕΙΟ**  
**ΒΑΣΙΛΕΙΟΣ ΣΠΑΘΗΣ**  
**ΜΕΛΕΤΕΣ - ΕΠΙΒΛΕΨΕΙΣ - ΚΑΤΑΣΚΕΥΕΣ**  
 Δ/νση : Βότση 29  
 Τηλ.: (2610)-276071 + 276370  
 e-mail : spathisbas@gmail.com

εργοδότης Γεωργία Σπηλιγιά  
 έργο Τοπογραφικό-Ρυμοτομικό διάγραμμα  
 θέση έργου Προάστειο - Αγ. Παντελεήμων(Πυκνοδομημένο)  
**ΘΕΜΑ ΣΧΕΔΙΟΥ**  
**ΤΟΠΟΓΡΑΦΙΚΟ ΡΥΜΟΤΟΜΙΚΟ ΔΙΑΓΡΑΜΜΑ**  
 (Προτεινόμενης τροπ/σης λόγω άρσης απαλ/σης)  
 Ημερομηνία : Ιούλιος 2016 κλίμακα 1: 200  
 υπογραφή **ΜΠΑΡΚΑΤΑΡΗ ΧΡ. ΧΡΥΣΟΥΛΑ**  
 ΔΙΠΛΩΝ ΠΟΛΙΤΙΚΩΝ ΜΗΧΑΝΙΚΩΝ  
 ΠΟΛΥΤΕΧΝΙΚΗΣ ΣΧΟΛΗΣ ΠΑΤΡΩΝ  
 ΜΕΛΟΣ Τ.Ε.Ε.Σ.Σ.Σ. ΑΡΧΙΤΕΚΤΟΝΩΝ 120803  
 ΑΙΧΙΝΟΥ ΣΤ. ΠΑΤΡΩΝ  
 ΤΗΛ. 2610-840.098 ΚΙΝ. 6933-887.597  
 Α.Φ.Μ. 121682138 Γ.Δ.Θ.Υ. ΠΑΤΡΩΝ  
 σφραγίδα υπηρέστως

304275



## ΕΘΝΙΚΟ ΤΥΠΟΓΡΑΦΕΙΟ

Το Εθνικό Τυπογραφείο αποτελεί δημόσια υπηρεσία υπαγόμενη στο Υπουργείο Διοικητικής Ανασυγκρότησης και έχει την ευθύνη τόσο για τη σύνταξη, διαχείριση, εκτύπωση και κυκλοφορία των Φύλλων της Εφημερίδας της Κυβερνήσεως (ΦΕΚ), όσο και για την κάλυψη των εκτυπωτικών - εκδοτικών αναγκών του δημοσίου και του ευρύτερου δημόσιου τομέα (ν. 3469/2006/Α' 131 και π.δ. 29/2018/Α' 58).

### 1. ΦΥΛΛΟ ΤΗΣ ΕΦΗΜΕΡΙΔΑΣ ΤΗΣ ΚΥΒΕΡΝΗΣΕΩΣ (ΦΕΚ)

- Τα **ΦΕΚ σε ηλεκτρονική μορφή** διατίθενται δωρεάν στο **www.et.gr**, την επίσημη ιστοσελίδα του Εθνικού Τυπογραφείου. Όσα ΦΕΚ δεν έχουν ψηφιοποιηθεί και καταχωριστεί στην ανωτέρω ιστοσελίδα, ψηφιοποιούνται και αποστέλλονται επίσης δωρεάν με την υποβολή αίτησης, για την οποία αρκεί η συμπλήρωση των αναγκαίων στοιχείων σε ειδική φόρμα στον ιστότοπο **www.et.gr**.

- Τα **ΦΕΚ σε έντυπη μορφή** διατίθενται σε μεμονωμένα φύλλα είτε απευθείας από το Τμήμα Πωλήσεων και Συνδρομητών, είτε ταχυδρομικά με την αποστολή αιτήματος παραγγελίας μέσω των ΚΕΠ, είτε με ετήσια συνδρομή μέσω του Τμήματος Πωλήσεων και Συνδρομητών. Το κόστος ενός ασπρόμαυρου ΦΕΚ από 1 έως 16 σελίδες είναι 1,00 €, αλλά για κάθε επιπλέον οκτασέλιδο (ή μέρος αυτού) προσαυξάνεται κατά 0,20 €. Το κόστος ενός έγχρωμου ΦΕΚ από 1 έως 16 σελίδες είναι 1,50 €, αλλά για κάθε επιπλέον οκτασέλιδο (ή μέρος αυτού) προσαυξάνεται κατά 0,30 €. Το τεύχος Α.Σ.Ε.Π. διατίθεται δωρεάν.

#### • Τρόποι αποστολής κειμένων προς δημοσίευση:

A. Τα κείμενα προς δημοσίευση στο ΦΕΚ, από τις υπηρεσίες και τους φορείς του δημοσίου, αποστέλλονται ηλεκτρονικά στη διεύθυνση **webmaster.et@et.gr** με χρήση προηγμένης ψηφιακής υπογραφής και χρονοσήμανσης.

B. Κατ' εξαίρεση, όσοι πολίτες δεν διαθέτουν προηγμένη ψηφιακή υπογραφή μπορούν είτε να αποστέλλουν ταχυδρομικά, είτε να καταθέτουν με εκπρόσωπό τους κείμενα προς δημοσίευση εκτυπωμένα σε χαρτί στο Τμήμα Παραλαβής και Καταχώρισης Δημοσιευμάτων.

- Πληροφορίες, σχετικά με την αποστολή/κατάθεση εγγράφων προς δημοσίευση, την ημερήσια κυκλοφορία των Φ.Ε.Κ., με την πώληση των τευχών και με τους ισχύοντες τιμοκαταλόγους για όλες τις υπηρεσίες μας, περιλαμβάνονται στον ιστότοπο (**www.et.gr**). Επίσης μέσω του ιστότοπου δίδονται πληροφορίες σχετικά με την πορεία δημοσίευσης των εγγράφων, με βάση τον Κωδικό Αριθμό Δημοσιεύματος (ΚΑΔ). Πρόκειται για τον αριθμό που εκδίδει το Εθνικό Τυπογραφείο για όλα τα κείμενα που πληρούν τις προϋποθέσεις δημοσίευσης.

### 2. ΕΚΤΥΠΩΤΙΚΕΣ - ΕΚΔΟΤΙΚΕΣ ΑΝΑΓΚΕΣ ΤΟΥ ΔΗΜΟΣΙΟΥ

Το Εθνικό Τυπογραφείο ανταποκρινόμενο σε αιτήματα υπηρεσιών και φορέων του δημοσίου αναλαμβάνει να σχεδιάσει και να εκτυπώσει έντυπα, φυλλάδια, βιβλία, αφίσες, μπλοκ, μηχανογραφικά έντυπα, φακέλους για κάθε χρήση, κ.ά.

Επίσης σχεδιάζει ψηφιακές εκδόσεις, λογότυπα και παράγει οπτικοακουστικό υλικό.

<b>Ταχυδρομική Διεύθυνση:</b> Καποδιστρίου 34, τ.κ. 10432, Αθήνα	Ιστότοπος: <b>www.et.gr</b>
<b>ΤΗΛΕΦΩΝΙΚΟ ΚΕΝΤΡΟ:</b> 210 5279000 - fax: 210 5279054	Πληροφορίες σχετικά με την λειτουργία του ιστότοπου: <b>helpdesk.et@et.gr</b>
<b>ΕΞΥΠΗΡΕΤΗΣΗ ΚΟΙΝΟΥ</b>	Αποστολή ψηφιακά υπογεγραμμένων εγγράφων προς δημοσίευση στο ΦΕΚ: <b>webmaster.et@et.gr</b>
<b>Πωλήσεις - Συνδρομές:</b> (Ισόγειο, τηλ. 210 5279178 - 180)	Πληροφορίες για γενικό πρωτόκολλο και αλληλογραφία: <b>grammateia@et.gr</b>
<b>Πληροφορίες:</b> (Ισόγειο, Γρ. 3 και τηλεφ. κέντρο 210 5279000)	
<b>Παραλαβή Δημ. Ύλης:</b> (Ισόγειο, τηλ. 210 5279167, 210 5279139)	
<b>Ωράριο για το κοινό:</b> Δευτέρα ως Παρασκευή: 8:00 - 13:30	

**Πείτε μας τη γνώμη σας,**

για να βελτιώσουμε τις υπηρεσίες μας, συμπληρώνοντας την ειδική φόρμα στον ιστότοπό μας.

