



# ΕΦΗΜΕΡΙΔΑ ΤΗΣ ΚΥΒΕΡΝΗΣΕΩΣ ΤΗΣ ΕΛΛΗΝΙΚΗΣ ΔΗΜΟΚΡΑΤΙΑΣ

27 Μαρτίου 2018

ΤΕΥΧΟΣ ΤΕΤΑΡΤΟ

Αρ. Φύλλου 139

## ΠΕΡΙΕΧΟΜΕΝΑ

### ΑΠΟΦΑΣΕΙΣ

- 1 Καθορισμός ορίων αιγιαλού-παραλίας στην περιοχή «ΜΕΣΟΓΕΙΑΚΟ ΠΑΡΚΟ» του Δήμου Πατρέων Ν. Αχαΐας.
- 2 Κήρυξη εκτάσεως ως αναδασωτέας, συνολικού εμβαδού 140.208,00 τ.μ στη θέση «Μασουρέϊκα» ΤΚ Κάλφα, ΔΕ Τριταΐας, Δήμου Ερυμάνθου, ΠΕ. Αχαΐας.

### ΑΠΟΦΑΣΕΙΣ

Αριθμ. 35604 (1)

**Καθορισμός ορίων αιγιαλού-παραλίας στην περιοχή «ΜΕΣΟΓΕΙΑΚΟ ΠΑΡΚΟ» του Δήμου Πατρέων Ν. Αχαΐας.**

Ο ΣΥΝΤΟΝΙΣΤΗΣ  
ΑΠΟΚΕΝΤΡΩΜΕΝΗΣ ΔΙΟΙΚΗΣΗΣ  
ΠΕΛΟΠΟΝΝΗΣΟΥ, ΔΥΤΙΚΗΣ ΕΛΛΑΔΑΣ  
ΚΑΙ ΙΟΝΙΟΥ.

Έχοντας υπόψη:

1. Τις διατάξεις του ν. 2503/1997 «Διοίκηση, Οργάνωση, Στελέχωση της Περιφέρειας, ρύθμιση θεμάτων για την Τοπική Αυτοδιοίκηση και άλλες διατάξεις», ως ισχύει.
2. Τις διατάξεις του ν. 3200/1955 «περί Διοικητικής Αποκέντρωσης», όπως τροποποιήθηκε και ισχύει.
3. Το άρθρο 9 του ν. 2690/1999(ΦΕΚ Α' 45) «Κύρωση του Κώδικα Διοικητικής Διαδικασίας και άλλες διατάξεις».
4. Την αριθμ. 1063349/790/Α0006/3-8-2004 απόφαση του Υπουργού Οικονομίας και Οικονομικών, σχετικά με την καταγραφή -διοικητική κωδικοποίηση των αρμοδιοτήτων σε θέματα υπηρεσιών του Υπουργείου Οικονομίας και Οικονομικών που περιέρχονται στους Γενικούς Γραμματείς Περιφερειών, κατά τις διατάξεις της παρ. 21 του άρθρου 46 του ν. 3220/2004.
5. Τις διατάξεις της παρ. 21 του άρθρου 46 του ν. 3220/2004 (Φ.Ε.Κ 15τ.Α' /28-1-2004) «Μέτρα αναπτυξιακής και κοινωνικής πολιτικής - αντικειμενικοποίηση του φορολογικού ελέγχου και άλλες διατάξεις».

6. Τις διατάξεις του άρθρου 6, 238, 280 και 283 του ν. 3852/2010 (ΦΕΚ Α' 87/7-6-2010) «Νέα Αρχιτεκτονική της Αυτοδιοίκησης και της Αποκεντρωμένης Διοίκησης - Πρόγραμμα Καλλικράτης».

7. Το π.δ. 139/2010 (ΦΕΚ Α' 232/27-12-2010) «Οργανισμός της Αποκεντρωμένης Διοίκησης Πελοποννήσου, Δυτ. Ελλάδος και Ιονίου».

8. Τις διατάξεις των άρθρων 3 και 5 του ν. 2971/2001 (ΦΕΚ 285/τ.Α' /19-12-2001) οι διατάξεις του ν. 3978/2011, άρθρο 13 και ειδικότερα το άρθρο 11 του ν. 4281/2014 (ΦΕΚ 160/Α' /08-08-2014) του άρθρου 27 του ν. 4321/2015 και του άρθρου 62 του ν. 4403/2016.

9. Τις διατάξεις του π.δ. 111/2014 (ΦΕΚ 178/Α' /29-08-2014) «Οργανισμός του Υπουργείου Οικονομικών».

10. Το π.δ. 142/2017 «Οργανισμός του Υπουργείου Οικονομικών (Α' 181)».

11. Το αριθμ. 28 του ν. 4325/2015 (ΦΕΚ Α' 47) «Εκδημοκρατισμός της Διοίκησης - Καταπολέμηση της Γραφειοκρατίας και Ηλεκτρονική Διακυβέρνηση . Αποκατάσταση αδικιών και άλλες διατάξεις».

12. Το αριθμ. 24 του ν. 4368/2016 (ΦΕΚ Α' 21) «Μέτρα για την επιτάχυνση του Κυβερνητικού έργου και άλλες διατάξεις» με το οποίο προστέθηκε το άρθρο 28Α στον ν. 4325/2015 και ειδικότερα στην παράγραφο 5α αυτού που αναφέρεται ότι «Ο Συντονιστής της Αποκεντρωμένης Διοίκησης με απόφασή του η οποία δημοσιεύεται στην Εφημερίδα της Κυβερνήσεως, δύναται να μεταβιβάσει στους προϊστάμενους των οργανικών μονάδων της ορισμένες από τις αρμοδιότητές του ή το δικαίωμα υπογραφής «Με εντολή Συντονιστή της Αποκεντρωμένης Διοίκησης».

13. Το άρθρο 5 του ν. 3469/2006(ΦΕΚ Α' 131) «Εθνικό Τυπογραφείο, Εφημερίς της Κυβερνήσεως και άλλες διατάξεις»

14. Την αριθμ. 15870/15-05-2017 απόφαση του Υπουργού Εσωτερικών περί διορισμού του Νικολάου Παπαθεοδώρου του Αγγελάκη ως Συντονιστή της Αποκεντρωμένης Διοίκησης Πελοποννήσου Δυτ. Ελλάδας και Ιονίου (ΦΕΚ τ.Υ.Ο.Δ.Δ. 250/26-05-2017).

15. Την αριθμ. 1089532/8205/Β0010/20-04-2005 κοινή υπουργική απόφαση Υπουργών Οικονομίας και Οικονομικών και Π.Ε.Χ.Ω.Δ.Ε. ΦΕΚ(595/Β' /06-05-2005) σύμφωνα με την παρ. 1 του άρθρου 2 του ν. 2971/2001.

16. Το γεγονός ότι στην περιοχή υφίσταται Κτηματολόγιο και τμήμα αυτής βρίσκεται εντός σχεδίου πόλεως.

17. Το από το Δεκέμβριο 2017 έγχρωμο διάγραμμα ορθοφωτοχάρτη (ΕΚΧΑ Α.Ε.) από την ψηφιακή βάση δεδομένων του ΨΥΔΗΠΕΕΚ σε κλίμακα 1:1000 με εφαρμοσμένη την οριογραμμή του αιγιαλού, της παραλίας και του παλαιού αιγιαλού όπως αυτές αναγράφονται επί αυτού.

18. Τη σύνδεση των επανακαθορισμένων κορυφών αιγιαλού και παραλίας και παλαιού αιγιαλού με τους υπάρχοντες διοικητικούς καθορισμούς οριογραμμών αιγιαλού και παραλίας όπως αυτοί έχουν καθοριστεί νότια με το ΦΕΚ 1464/Δ'/17-12-1993 και Βόρεια με το ΦΕΚ 730/Δ'/31-12-1990.

19. Την από 01-12-2017 Έκθεση της Επιτροπής του άρθρου 3 του ν. 2971/2001 για τον καθορισμό των ορίων αιγιαλού παραλίας και παλαιού αιγιαλού στη περιοχή «ΜΕΣΟΓΕΙΑΚΟ ΠΑΡΚΟ» του Δήμου Πατρέων Ν. Αχαΐας.

20. Το γεγονός ότι με τον εν λόγω καθορισμό δεν προκαλείται δαπάνη εις βάρος του κρατικού προϋπολογισμού.

21. Το με αριθμ. 13765/16-02-2018 έγγραφο της Κτηματικής Υπηρεσίας Αχαΐας προς την Αποκεντρωμένη Διοίκηση Πελοποννήσου, Δυτικής Ελλάδας, Ιονίου - Διεύθυνση Οικονομικού Τμ. Δημόσιας Περιουσίας για την έκδοση της παρούσας.

22. Τα στοιχεία του φακέλου, αποφασίζουμε:

Επικυρώνουμε την από 01-12-2017 Έκθεση της Επιτρο-

πής του άρθρου 3 του ν. 2971/2001 για τον καθορισμό των ορίων αιγιαλού παραλίας και παλαιού αιγιαλού στην περιοχή «ΜΕΣΟΓΕΙΑΚΟ ΠΑΡΚΟ» του Δήμου Πατρέων Ν. Αχαΐας καθώς επίσης και το από το Δεκέμβριο 2017 έγχρωμο διάγραμμα ορθοφωτοχάρτη (ΕΚΧΑ Α.Ε.) από την ψηφιακή βάση δεδομένων του ΨΥΔΗΠΕΕΚ σε κλίμακα 1:1000, ως εξής:

α) Την οριογραμμή του αιγιαλού, με κόκκινη συνεχή πολυγωνική γραμμή με στοιχεία 1, 2, 3, 4,.....8, 9, οι οποίες εξαρτώνται από το Κρατικό Τριγωνομετρικό Δίκτυο με συντεταγμένες ΕΓΣΑ '87.

β) Την οριογραμμή της παραλίας με κίτρινη συνεχή πολυγωνική γραμμή με στοιχεία 1', 2', 3', ....8', 9' οι οποίες εξαρτώνται από το Κρατικό Τριγωνομετρικό Δίκτυο με συντεταγμένες ΕΓΣΑ' 87, και σε απόσταση 10 μέτρων από την οριογραμμή του αιγιαλού.

γ) Η οριογραμμή του παλαιού αιγιαλού με μπλε συνεχή πολυγωνική γραμμή με στοιχεία 1", 2", ....11", 12" οι οποίες εξαρτώνται από το Κρατικό Τριγωνομετρικό Δίκτυο με συντεταγμένες ΕΓΣΑ'87.

Η απόφαση αυτή με την Έκθεση της Επιτροπής αιγιαλού και παραλίας και τον ορθοφωτοχάρτη να δημοσιευθούν στην Εφημερίδα της Κυβερνήσεως.

Πάτρα, 28 Φεβρουαρίου 2018

Ο Συντονιστής

Αποκεντρωμένης Διοίκησης

ΝΙΚΟΛΑΟΣ ΠΑΠΑΘΕΟΔΩΡΟΥ

ΕΚΘΕΣΗ ΕΠΙΤΡΟΠΗΣ ΚΑΘΟΡΙΣΜΟΥ  
ΤΩΝ ΟΡΙΩΝ ΑΙΓΙΑΛΟΥ ΚΑΙ ΠΑΡΑΛΙΑΣ  
ΣΤΗ ΠΕΡΙΟΧΗ «ΜΕΣΟΓΕΙΑΚΟ ΠΑΡΚΟ»  
ΤΟΥ ΔΗΜΟΥ ΠΑΤΡΕΩΝ, Ν. ΑΧΑΪΑΣ  
(σύμφωνα με την υπ' αριθμ. 286146/13-11-2017  
απόφαση Γενικού Γραμματέα  
Αποκεντρωμένης Διοίκησης Πελοποννήσου,  
Δυτ. Ελλάδας και Ιονίου)

Για το καθορισμό των ορίων του Αιγιαλού, Παραλίας και Παλαιού Αιγιαλού στη θέση «Μεσογειακό Πάρκο» του Δήμου Πατρέων, οι:

1. Τζωρτζοπούλου Μαρία, Τεχνικός ΤΕ/Α, Προϊσταμένη του Τμήματος Β' Αιγιαλού και Παραλίας της Π.Δ.Δ.Π.Π.Δ.Ε. και Ι, ως Πρόεδρος.

2. Πορφυρή Αικατερίνη, Αγρονόμος και Τοπογράφος ΠΕ/Α, της Π.Δ.Δ.Π.Π.Ε. και Ι ως μέλος.

3. Κυριακούλόπουλος Δημήτριος, Αντιπλοίαρχος ΛΣ, Λιμενάρχης του Κ.Λ. Πατρών, ως μέλος.

4. Σταμόπουλος Βασίλειος, Προϊστάμενος της Δ/νσης Πολεοδομίας του Δήμου Πατρέων, ως μέλος.

5. Τσακαρέστος Ιωάννης, Πολιτικός Μηχανικός ΠΕ/Α, Προϊστάμενος της Δ/νσης Περιβάλλοντος και Χωρικού Σχεδιασμού της Γενικής Δ/νσης Χωροταξικής και Περιβ/κής Πολιτικής της Αποκεντρωμένης Διοίκησης Πελοποννήσου, Δυτικής Ελλάδας και Ιονίου, ως μέλος αποτελούντες την Επιτροπή καθορισμού των ορίων του αιγιαλού και παραλίας δυνάμει του άρθρου 3 του ν. 2971/2001 όπως τροποποιήθηκε, αντικαταστάθηκε και ισχύει σήμερα συγκληθείσα κατόπιν της υπ' αριθμ. 8/14-11-2017 Πρόσκλησης της Προέδρου αυτής, μεταβίηκαμε επί τόπου στη προαναφερόμενη περιοχή στις 16-11-2017. Η επιτροπή είχε απαρτία αν και το μέλος Τσακαρέστος Ιωάννης, παρότι ειδοποιήθηκε εγκαίρως δεν προσήλθε.

Λαβόντες υπόψη:

- Τις διατάξεις του ν. 2971/2001 (ΦΕΚ 285/01) «Περί αιγιαλού και παραλίας» και τις διατάξεις του άρθρου 113 του ν. 3978/2011 (ΦΕΚ 137Α) όπως έχουν τροποποιηθεί και ισχύουν σήμερα

- Το άρθρο 11 του ν. 4281/2014, το άρθρο 27 του ν. 4321/2015 και το άρθρο 62 του ν. 4403/2016.

- Τις διατάξεις του ν. 2690/1999 (ΦΕΚ 45Α/99) «Κύρωση του Κώδικα Διοικητικής Διαδικασίας και άλλες διατάξεις»

- Την υπ' αριθμ. 1089532/8205/Β0010/20-4-2005 κοινή υπουργική απόφαση Υπουργών Οικονομίας και Οικονομικών και ΠΕ.ΧΩ.ΔΕ. ΦΕΚ (595Β/6-5-2005) σύμφωνα με τη παρ.1 του άρθρου 2 του ν. 2971/2001.

- Το γεγονός ότι η ανωτέρω περιοχή ανήκει στη περιφερειακή Δ/νση Δημόσιας Περιουσίας Πελοποννήσου, Δυτικής Ελλάδας και Ιονίου και ως εκ τούτου δεν είναι απαραίτητη η τεχνική εισήγηση.

- Τη επιτόπου σχηματισθείσα αντίληψη

- Τα διαλαμβανόμενα στο άρθρο 9 του ν. 2971/2001, για τα οποία θεωρεί ότι:

- Η μορφολογία της περιοχής χαρακτηρίζεται από χαλαρά ιζήματα κυρίως λεπτόκοκκο άμμο, χαλίκια, που έχουν προκύψει από εναπόθεση φερτών υλών από την αποσάθρωση - διάβρωση των μητρικών πετρωμάτων της ακτής. Βλάστηση θαμνώδης, χαμηλή ποώδης και δενδρώδης (αλμυρίκια, καλάμια, ιτιές κ.λπ.).

- Στην περιοχή δεν εντοπίστηκαν παράκτιοι φυσικοί πόροι

- Στη περιοχή κατά τη χειμερινή περίοδο επικρατούν οι Βόρειοι και Βορειοανατολικοί άνεμοι. Αντίθετα οι Δυτικοί και οι Νοτιοδυτικοί παρουσιάζουν μεγαλύτερη συχνότητα τη θερινή περίοδο. Με ισχυρούς ΒΑ ανέμους στο Πατραϊκό κόλπο επικρατεί πολλές φορές γαλήνη και άπνοια κοντά στις ακτές της Πελοποννήσου, ενώ σε απόσταση ενός μόνο μιλίου ανοικτά τους είναι μεγάλη η δύναμη των ανέμων. Η ένταση των ανέμων μπορεί να φτάσει τα 8 ΒF επειδή όμως πρόκειται για κόλπο και όχι ανοικτή θάλασσα ο κυματισμός χαρακτηρίζεται ήπιος.

- Κατά μήκος του τμήματος της ακτής υπάρχουν βάθη μικρότερα των 5μ μέχρι περίπου ένα δέκατο του μιλίου ανοικτά της η δε ισοβαθής των 20μ. βρίσκεται στα 250μ περίπου ανοικτά της ακτής. Η θάλασσα εμφανίζεται με ομαλή κλίση, ρηχή χωρίς εμφανείς υφάλους.

- Το γεγονός ότι στη περιοχή υφίσταται Κτηματολόγιο και τμήμα αυτής βρίσκεται εντός σχεδίου πόλεως.

- Το από Δεκέμβριο του 2017 έγχρωμο διάγραμμα ορθοφωτοχάρτη (ΕΚΧΑ Α.Ε.) από τη ψηφιακή βάση του ΨΥΔΗΠΕΕΚ σε κλίμακα 1:1000 με εφαρμοσμένη την οριογραμμή του αιγιαλού, της παραλίας και του παλαιού αιγιαλού όπως αυτές αναγράφονται επί αυτού.

- Τη σύνδεση των υπό καθορισμό οριογραμμών αιγιαλού, παραλίας και παλαιού αιγιαλού με τους υπάρχοντες διοικητικούς καθορισμούς οριογραμμών αιγιαλού και παραλίας όπως αυτοί έχουν καθοριστεί νότια με το υπ' αριθμ. 1464Δ/17-12-1993 ΦΕΚ και βόρεια με το υπ' αριθμ. 730Δ/31-12-1990 ΦΕΚ, αποφασίζει:

Καθορίζει επί του ανωτέρω έγχρωμου διαγράμματος ορθοφωτοχάρτη (ΕΚΧΑ Α.Ε.) από τη ψηφιακή βάση του ΨΥΔΗΠΕΕΚ σε κλίμακα 1:1000 ως εξής:

α) Την οριογραμμή του αιγιαλού με κόκκινη συνεχή πολυγωνική γραμμή υπό τα στοιχεία 1,2,3,4,.....8,9 σε ΕΓΣΑ '87.

β) Την οριογραμμή της παραλίας με κίτρινη συνεχή πολυγωνική γραμμή υπό τα στοιχεία 1', 2', 3' .....8', 9' σε απόσταση 10μ από την οριογραμμή του αιγιαλού σε ΕΓΣΑ '87.

γ) Την οριογραμμή του παλαιού αιγιαλού 1", 2" .....11", 12" με μπλε συνεχή πολυγωνική γραμμή σε ΕΓΣΑ '87.

ΣΥΝΤΕΤΑΓΜΕΝΕΣ ΑΙΓΙΑΛΟΥ			ΣΥΝΤΕΤΑΓΜΕΝΕΣ ΠΑΡΑΛΙΑΣ		
A/A	X	Ψ	A/A	X	Ψ
1	302323,46	4238271,99	1'	302331,33	4238265,70
2	302344,49	4238306,33	2'	302352,64	4238300,49
3	302354,33	4238318,18	3'	302363,32	4238313,36
4	302381,91	4238409,86	4'	302391,01	4238405,41
5	302421,54	4238465,78	5'	302430,13	4238460,61
6	302445,37	4238513,09	6'	302453,98	4238507,95
7	302477,99	4238559,73	7'	302485,91	4238553,60
8	302493,41	4238577,76	8'	302500,10	4238570,19
9	302520,42	4238595,63	9'	302526,83	4238587,88

ΣΥΝΤΕΤΑΓΜΕΝΕΣ ΠΑΛΑΙΟΥ ΑΙΓΙΑΛΟΥ		
A/A	X	Ψ
1"	302367,13	4238241,71
2"	302404,12	4238267,56
3"	302414,33	4238279,60
4"	302420,38	4238292,06
5"	302438,25	4238322,88
6"	302445,76	4238461,64
7"	302467,01	4238400,94
8"	302476,48	4238426,16
9"	302508,60	4238493,80
10"	302525,02	4238512,57
11"	302542,09	4238527,30
12"	302562,48	4238555,37

Το παρόν συντάχθηκε σε τρία (3) αντίτυπα τριών σελίδων το καθένα και υπογράφεται ως ακολούθως:

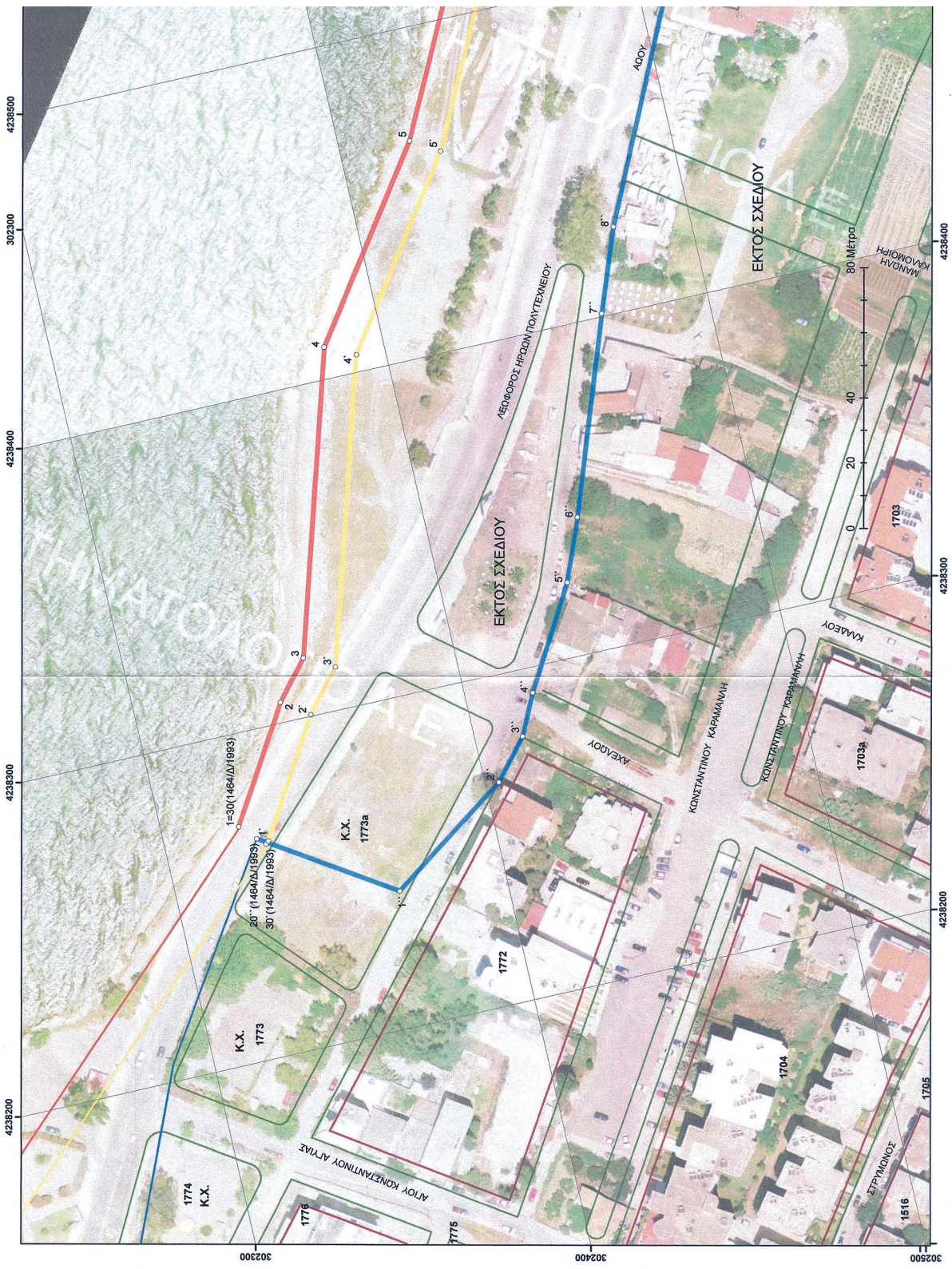
Ο Πρόεδρος

Τα Μέλη

ΜΑΡΙΑ ΤΖΩΡΤΖΟΠΟΥΛΟΥ  
ΑΙΚΑΤΕΡΙΝΗ ΠΟΡΦΥΡΗ  
ΔΗΜ. ΚΥΡΙΑΚΟΥΛΟΠΟΥΛΟΣ  
ΒΑΣΙΛΕΙΟΣ ΣΤΑΜΟΠΟΥΛΟΣ  
ΙΩΑΝΝΗΣ ΤΣΑΚΑΡΕΤΟΣ


Ο Γραμματέας της Επιτροπής

ΦΩΤΗΣ ΘΕΟΔΩΡΑΚΟΠΟΥΛΟΣ



**ΕΘΝΙΚΟ ΤΥΠΟΓΡΑΦΕΙΟ**  
Για τεχνικούς λόγους στο σχεδιάγραμμα,  
από το ηλεκτρονικό αρχείο, έγινε  
σμίκρυνση κατά ποσοστό **54%**

ΣΥΝΤΕΤΑΓΜΕΝΟΣ ΑΙΓΙΛΙΟΥ		ΣΥΝΤΕΤΑΓΜΕΝΟΣ ΠΑΡΑΛΙΑΣ		ΣΥΝΤΕΤΑΓΜΕΝΟΣ ΠΑΛΑΙΟΥ ΑΙΓΙΛΙΟΥ	
Α/Α	Χ	Α/Α	Χ	Α/Α	Χ
1	302323,46	4238271,99	302331,33	4238265,70	302367,13
2	302344,49	4238306,33	302352,64	4238300,49	302404,12
3	302354,33	4238318,18	302363,36	4238313,36	302414,33
4	302381,91	4238409,86	302391,01	4238405,41	302420,38
5	302421,54	4238465,78	302430,13	4238460,61	302438,25
6	302445,37	4238513,09	302453,98	4238507,95	302445,76
7	302477,99	4238559,73	302485,60	4238553,60	302476,48
8	302493,41	4238577,76	302500,10	4238570,19	302476,48
9	302520,42	4238595,63	302526,83	4238587,88	302508,60
					302525,02
					302542,09
					302552,30
					302562,48
					4238512,57
					4238553,7



**ΕΛΛΗΝΙΚΗ ΔΗΜΟΚΡΑΤΙΑ**  
Υπουργείο Οικονομικών

ΓΕΝΙΚΗ ΓΡΑΜ. ΔΗΜ. ΠΕΡΙΟΥΣΙΑΣ  
ΓΕΝ. Δ/ΝΣΗ ΔΗΜ. ΠΕΡΙΟΥΣΙΑΣ & ΚΟΙΝΟΦΕΛΩΝ ΠΕΡΙΟΥΣΙΩΝ  
Περιφερειακή Δ/ση Δημ. Περιουσίας Διτ. Ελλάδας & Ιονίου

ΚΑΘΟΡΙΣΜΟΣ ΟΡΙΟΓΡΑΜΜΗΣ ΑΙΓΙΛΙΟΥ-ΠΑΡΑΛΙΑΣ-ΣΤΟ ΜΕΣΟΓΕΙΑΚΟ ΠΑΡΚΟ ΤΟΥ ΔΗΜΟΥ ΠΑΤΡΕΩΝ ΣΕ ΑΠΟΣΠΑΣΜΑ ΟΡΘΟΦΟΤΟΧΑΡΤΗ (ΕΚΚΑ Α.Ε.)  
Α.Γ. ΔΧΑΛΙΑΣ  
ΚΙΜΑΚΑ ΣΧΕΔΙΟΥ 1:1000

ΟΡΙΟΓΡΑΜΜΗ ΑΙΓΙΛΙΟΥ υπό τα στοιχεία 1-2-3-...-9  
ΟΡΙΟΓΡΑΜΜΗ ΠΑΡΑΛΙΑΣ υπό τα στοιχεία 1'-2'-3'-...-9'  
ΟΡΙΟΓΡΑΜΜΗ ΠΑΛΑΙΟΥ ΑΙΓΙΛΙΟΥ 1''-2''-3''-...-12''  
ΚΑΘΟΡΙΣΜΕΝΗ ΟΡΙΟΓΡΑΜΜΗ ΑΙΓΙΛΙΟΥ  
ΚΑΘΟΡΙΣΜΕΝΗ ΟΡΙΟΓΡΑΜΜΗ ΠΑΡΑΛΙΑΣ  
ΚΑΘΟΡΙΣΜΕΝΗ ΟΡΙΟΓΡΑΜΜΗ ΠΑΛΑΙΟΥ ΑΙΓΙΛΙΟΥ

ΥΠΟΜΗΝΙΑ ΕΠΙΤΡΟΠΗΣ ΚΑΘΟΡΙΣΜΟΥ ΑΙΓΙΛΙΟΥ, ΠΑΡΑΛΙΑΣ & ΠΑΛΑΙΟΥ ΑΙΓΙΛΙΟΥ

Το παρόν τοπογραφικό διάγραμμα συντάχθηκε την από 1-12-2017 έκθεση της επιτροπής του αρθ.3 του ν.2971/01 Οι κορυφές των οριογραμμών ορίσθηκαν στο Ελληνικό Γεωδαιτικό Σύστημα αναφοράς ΕΤΖΑ-87

Η πρόεδρος της Επιτροπής  
Α.Δ.Η.  
Τριανταφυλλίδη Μαρία, Γεωγράφος ΤΕ/Α  
Πρόεδρος του Συλλόγου Β' Ανγκών & Παράλιος της Γ.Π.Δ.Π.Π.Δ.Ε. & Ι

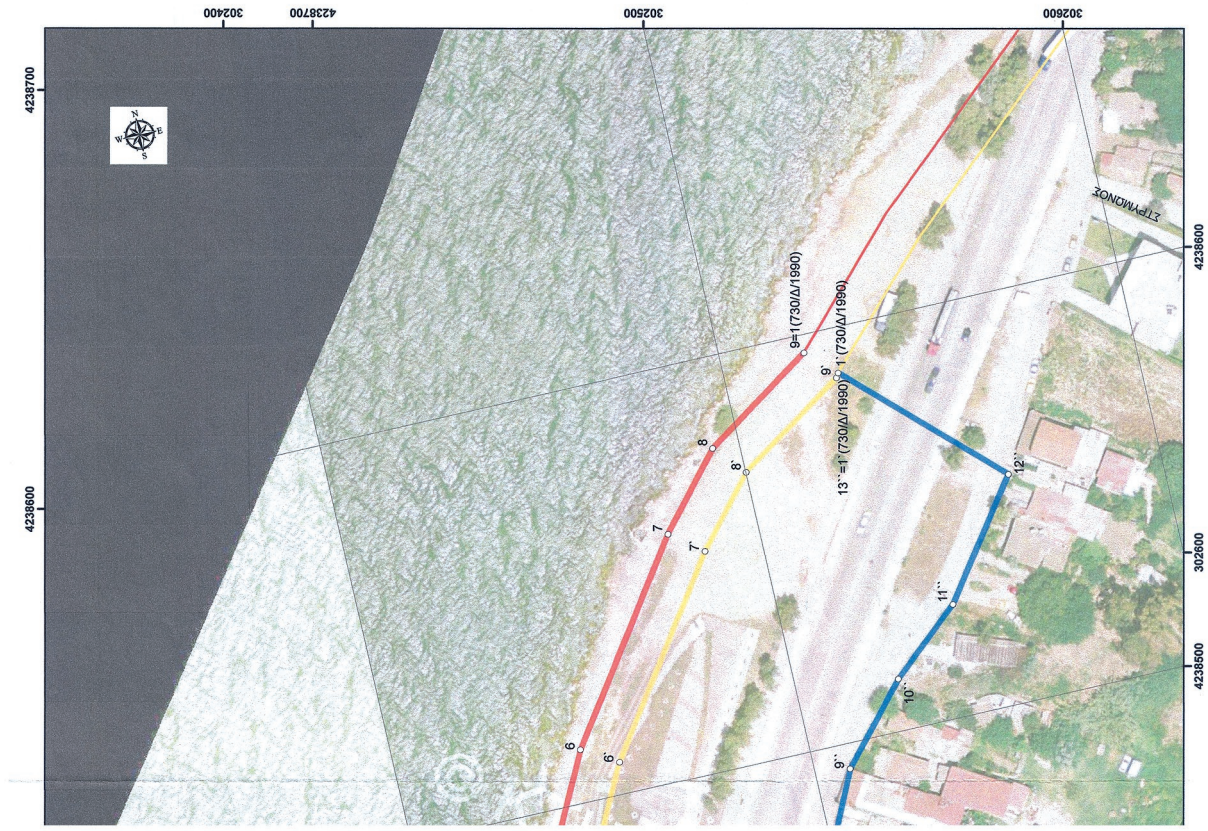
Τα μέλη της επιτροπής  
Καρακαλάκης Δημήτρης  
Αναπλοκήτορας Δ.Σ. Επιτροπής του Κ.Α. Πατρών

Α.Δ.Η.  
Σταυρούλης Βασίλειος Δ/ντης Διεθνώνων  
Πόλεως και Κοινοφελών Σχεδιασμού & Δομητικής Αρχιτεκτονικής Μηχανικός με Α.Β  
Δήμου Πατρέων

Α.Δ.Η.  
Παπαδόπουλος Βασίλειος  
Κοινοφελών Σχεδιασμού & Δομητικής Αρχιτεκτονικής Μηχανικός με Α.Β  
Δήμου Πατρέων

Πάτρα 27/11/2017  
Επισημαίνεται ότι ο οριζόμενος οριογραμμής οριογραμμής του Κ.Α. Πατρών

Ο Δ/ντης Διεθνώνων Πόλεως και Κοινοφελών Σχεδιασμού & Δομητικής Αρχιτεκτονικής Μηχανικός με Α.Β  
Δήμου Πατρέων



Αριθμ. 44325

(2)

**Κήρυξη εκτάσεως ως αναδασωτέας, συνολικού εμβαδού 140.208,00 τ.μ στη θέση «Μασουρέϊκα» ΤΚ Κάλφα, ΔΕ Τριταΐας, Δήμου Ερυμάνθου, Π.Ε. Αχαΐας.**

Ο ΣΥΝΤΟΝΙΣΤΗΣ  
ΑΠΟΚΕΝΤΡΩΜΕΝΗΣ ΔΙΟΙΚΗΣΗΣ  
ΠΕΛΟΠΟΝΝΗΣΟΥ, ΔΥΤΙΚΗΣ ΕΛΛΑΔΑΣ  
ΚΑΙ ΙΟΝΙΟΥ

Έχοντας υπόψη:

1. Τις διατάξεις των άρθρων 24 παρ. 1 και 117 παρ. 3 του Συντάγματος της Ελλάδας.

2. Τις διατάξεις του ν. 3200/1955 «Περί διοικητικής αποκέντρωσης όπως αυτές τροποποιήθηκαν μεταγενέστερα».

3. Τις διατάξεις των άρθρων 6 και 280 του ν. 3852/2010 «Νέα Αρχιτεκτονική της Αυτοδιοίκησης και της Αποκεντρωμένης Διοίκησης - Πρόγραμμα Καλλικράτης».

4. Τις διατάξεις του π.δ. 139/2010 «Οργανισμός της Αποκεντρωμένης Διοίκησης Πελοποννήσου, Δυτικής Ελλάδας και Ιονίου».

5. Τις διατάξεις των άρθρων 28 και 28Α του ν. 4325/2015 (ΦΕΚ 47/Α'/2015) «Εκδημοκρατισμός της Διοίκησης-Καταπολέμηση Γραφειοκρατείας και Ηλεκτρονική Διακυβέρνηση. Αποκατάσταση αδικιών και άλλες διατάξεις

6. Την υπ' αριθμ. 15870/15-05-2017 υπουργική απόφαση του Υπουργού Εσωτερικών περί διορισμού του Νικολάου Παπαθεοδώρου του Αγγελάκη ως Συντονιστή της Α.Δ.Π.Δ.Ε και Ι (ΦΕΚ 250/τ. Υ.Ο.Δ.Δ. 250/2017).

7. Την υπ' αριθμ. 141194/04-07-2017 (ΦΕΚ 2262/Β'/2017) απόφαση του Συντονιστή Α.Δ.Π.Δ.Ε και Ι, σχετική με «Άσκηση αρμοδιοτήτων του Συντονιστή Αποκεντρωμένης Διοίκησης Πελοποννήσου, Δυτικής Ελλάδας και Ιονίου επί δασικών θεμάτων και αγροτικών υποθέσεων, παροχή εξουσιοδότησης υπογραφής αποφάσεων, εγγράφων κ.λπ. με Εντολή Συντονιστή, στο Γενικό Διευθυντή και στους προϊσταμένους των υπηρεσιών της Γενικής Διεύθυνσης Δασών και Αγροτικών Υποθέσεων της Αποκεντρωμένης Διοίκησης Πελοποννήσου, Δυτικής Ελλάδας και Ιονίου».

8. Τις διατάξεις των άρθρων 37, 38 παρ. 1, 41 παρ. 1 και 3 του ν. 998/1979 «Περί προστασίας δασών και δασικών εν γένει εκτάσεων», όπως αντικαταστάθηκαν από τις δι-

ατάξεις της παρ. 1 του άρθρου 35 του ν. 4280/2014 και όπως τροποποιήθηκαν και προστέθηκαν (παρ. 4 άρθρο 52 του ν. 4280/2014) με τις διατάξεις του άρθρου 32 του ν. 4342/2015 (ΦΕΚ 143/τ.Α'/2015).

9. Τις διατάξεις του άρθρου 120 του ν. 1892/1990 «Για τον εκσυγχρονισμό και την ανάπτυξη και άλλες διατάξεις».

10. Τις υπ' αριθμ. 160417/1180/08-07-1980 και 182447/3049/24-09-1980 διαταγές του Υπουργείου Γεωργίας.

11. Την υπ' αριθμ. 322191/27-12-2017 αναφορά του Δασαρχείου Πατρών με την οποία προτείνεται η κήρυξη ως αναδασωτέας της αναφερόμενης στο θέμα έκτασης.

12. Τη σύμφωνη γνώμη της Δ/σης Δασών Αχαΐας, αποφασίζουμε:

Κηρύσσουμε ως αναδασωτέα, με σκοπό την αποκατάσταση με φυσική αναγέννηση ή τεχνητή αναδάσωση της δασικής βλάστησης που καταστράφηκε δια πυρκαγιάς, έκταση Δημόσιου Δάσους αείφυλλων πλατύφυλλων (πρίνους κ.λπ.) με ποσοστό κάλυψης 80-100%, συνολικού εμβαδού 140.208,00 τ.μ. στη θέση «Μασουρέϊκα» ΤΚ Κάλφα, ΔΕ Τριταΐας, Δήμου Ερυμάνθου, Π.Ε. Αχαΐας, η οποία αποτελείται από τα τμήματα Ε1Α=137.965,07 τ.μ. και Ε2= 2.243,21 τ.μ. όπως αυτά φαίνονται και περιγράφονται στο συνημμένο τοπογραφικό διάγραμμα κλίμακας 1:5000 το οποίο συνοδεύει την παρούσα και έχει όρια:

Βόρεια: Με δασική έκταση και μη δασική.

Νότια: Με δασική έκταση και μη δασική.

Ανατολικά: Με δασική έκταση και μη δασική.

Δυτικά: Με δασική έκταση και μη δασική.

Επιτρέπεται υποβολή κατ' αυτής αίτησης ακύρωσης στο οικείο Διοικητικό Εφετείο (άρθρο 47 ν. 3900/2010 ΦΕΚ/213/τ.Α) μέσα σε προθεσμία (60) ημερών που αρχίζει από την επομένη της δημοσίευσης ή κοινοποίησής της άρθρο 46 π.δ. 18/1989 - ΦΕΚ/8/Α').

Από τις διατάξεις της απόφασης αυτής δεν προκαλείται δαπάνη σε βάρος του Κρατικού Προϋπολογισμού.

Η απόφαση αυτή να δημοσιευθεί στην Εφημερίδα της Κυβερνήσεως.

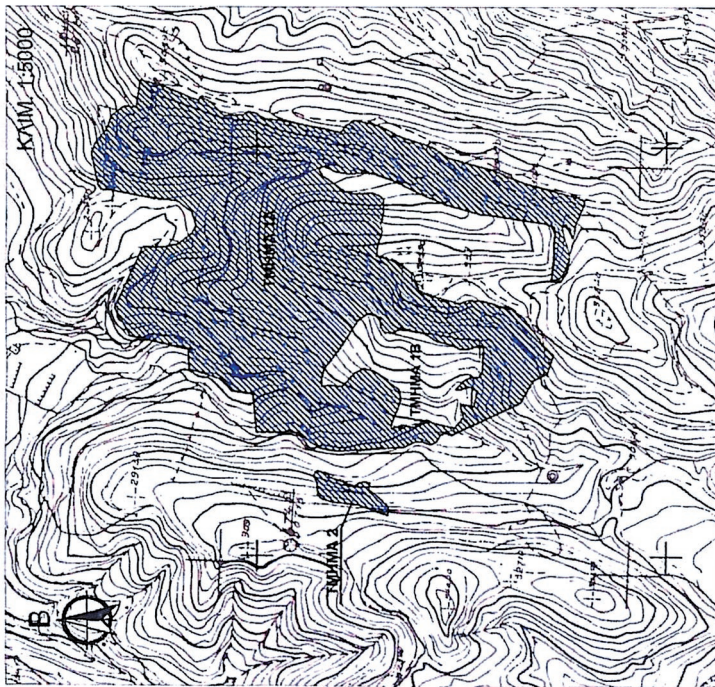
Πάτρα, 1 Μαρτίου 2018

Ο Συντονιστής  
Αποκεντρωμένης Διοίκησης  
ΝΙΚΟΛΑΟΣ ΠΑΠΑΘΕΟΔΩΡΟΥ

Ανήκει στην οριθ. 44325 / 2018 ..... Απόφαση του Σ.Α.Δ.Π.Δ.Ε. & Ι.

ΤΟΠΟΓΡΑΦΙΚΟ ΔΙΑΓΡΑΜΜΑ

Έκτασης συνολικού εμβαδού 140,202 στρεμμ. (τμήματα 1Α και 2), καλυπτόμενη από χαλέπιο πεύκη και σεΐφυλλα πλατύφυλλα (πρίνους κ.λ.π.), σε ποσοστό 80 - 100%, που καταστράφηκε από πυρκαγιά στις 10-08-2017, στη θέση "Μασουρέικα" Τ.Κ.Κάβα Δ.Ε. Τριταίας Δήμου Ερυμάνθου



(ΓΠΩΒΑΦΡΟ, Φ.Χ. Γ.Υ.Σ. Κ.Μ. 1:5000, ΥΠ.ΑΡ.ΠΘ.Α. - 626372)

ΠΙΝΑΚΑΣ ΣΥΝΤΕΤΑΓΜΕΝΩΝ ΕΓ.Σ.Α. 87

Table with columns X, Y, X, Y for two sections (ΤΜΗΜΑ 1Α and ΤΜΗΜΑ 2) containing coordinate data.

Περίμετρος Πυρκαγιάς Δασική έκταση που κάηκε Ε δασική έκταση που κάηκε = 140,202 στρέμμ.

Χαλανδρίτσα, 01-12-2017 Ο αγώνιστής



Αβράμης Χαρολάιμος Δασοπόνος

ΣΤΑΥΡΟΣ ΒΑΡΒΕΤΣΟΥΛΗΣ ΔΑΣΟΛΟΓΟΣ

ΝΙΚΟΛΑΟΣ ΠΑΠΑΓΕΩΡΓΙΟΥ

ΕΘΝΙΚΟ ΤΥΠΟΓΡΑΦΕΙΟ Για τεχνικούς λόγους στο σχεδιάγραμμα, από το ηλεκτρονικό αρχείο, έγινε σμίκρυνση κατά ποσοστό 79%

