



# ΕΦΗΜΕΡΙΔΑ ΤΗΣ ΚΥΒΕΡΝΗΣΕΩΣ ΤΗΣ ΕΛΛΗΝΙΚΗΣ ΔΗΜΟΚΡΑΤΙΑΣ

5 Απριλίου 2019

ΤΕΥΧΟΣ ΤΕΤΑΡΤΟ

Αρ. Φύλλου 147

## ΔΙΟΡΘΩΣΕΙΣ ΣΦΑΛΜΑΤΩΝ

Στο τοπογραφικό διάγραμμα της 272952/5115/15.11.2018 απόφασης του Αντιπεριφερειάρχη Ενέργειας και Περιβάλλοντος Δυτικής Ελλάδας περί τροποποίησης ρυμοτομικού Σχεδίου Πόλεως Πατρών στο Κ.Χ. Γ145, στην περιοχή «Άγιος Παντελεήμονας - Παραλία

Προαστείου» του Δήμου Πατρέων, που δημοσιεύθηκε στο ΦΕΚ 280/ΑΑΠ/26.11.2018 κι όπως διορθώθηκε στο ΦΕΚ 312/ΑΑΠ/24.12.2018 διορθώνεται ο πίνακας συντεταγμένων και ειδικότερα και ως προς τις συντεταγμένες των σημείων (9), (10) και (15) της περιγραφής της αρχικής ιδιοκτησίας, όπως φαίνεται στο διορθωμένο διάγραμμα που ακολουθεί.

ΚΤΗΜΑΤΟΛΟΓΙΚΟΣ ΠΙΝΑΚΑΣ

| Α/Α | ΙΔΙΟΚΤΗΤΗΣ             | ΔΙΕΥΘΥΝΣΗ                       |
|-----|------------------------|---------------------------------|
| 1   | ΓΕΩΡΓΙΑ ΣΜΠΗΛΙΑ        | ΙΛΙΣΣΟΥ 3 ΠΑΤΡΑ                 |
| 2   | ΒΑΣΙΛΙΚΗ ΡΑΠΗ          | ΓΚΟΤΣΗ 28 ΠΑΤΡΑ                 |
| 3   | ΚΛΗΡ. ΒΕΝΕΔΙΚΤΟΥ ΣΤΟΛΑ | Ν.Ε.Ο. ΠΑΤΡΩΝ ΑΘΗΝΩΝ 155 ΠΑΤΡΑ  |
| 4   | ΚΑΡΑΓΙΑΝΝΗΣ ΝΙΚΟΛΑΟΣ   | ΑΥΣΤΡΑΛΙΑΣ 16 ΠΑΤΡΑ             |
| 5   | ΑΥΓΕΡΑΚΗΣ ΣΠΥΡΙΔΩΝ     | ΑΥΣΤΡΑΛΙΑΣ 19 ΠΑΤΡΑ             |
| 6   | ΒΑΡΔΙΚΟΥ ΔΗΜΗΤΡΑ       | ΜΠΕΙΚΑ 18 Ν. ΚΟΣΜΟΣ ΑΘΗΝΑ 11745 |
| 7   | ΑΝΤΖΟΥΛΑΤΟΣ ΚΩΝΣΤΑΝΤΟΣ | ΑΥΣΤΡΑΛΙΑΣ 12 ΠΑΤΡΑ             |
| 8   | ΒΟΥΚΕΛΑΤΟΥ ΚΩΝΣΤΑΝΤΙΑ  | ΚΟΡΙΝΘΟΥ 350 ΠΑΤΡΑ              |

ΠΙΝΑΚΑΣ ΣΥΝΩΝΩΝ ΕΓΧΡΩΣΤ

|    |                 |                  |
|----|-----------------|------------------|
| 1  | X = 304236.8089 | Y = 4238764.9168 |
| 2  | X = 304236.2291 | Y = 4238764.3231 |
| 3  | X = 304221.9844 | Y = 4238749.7083 |
| 4  | X = 304220.5738 | Y = 4238751.1709 |
| 5  | X = 304218.4202 | Y = 4238753.2149 |
| 6  | X = 304213.0151 | Y = 4238758.3449 |
| 7  | X = 304198.0639 | Y = 4238744.5165 |
| 8  | X = 304197.8778 | Y = 4238744.3443 |
| 10 | X = 304176.5916 | Y = 4238765.4504 |
| 9  | X = 304190.6677 | Y = 4238751.0482 |
| 11 | X = 304189.8028 | Y = 4238727.9434 |
| 12 | X = 304204.0722 | Y = 4238782.7385 |
| 13 | X = 304212.6425 | Y = 4238788.1378 |
| 14 | X = 304214.8192 | Y = 4238787.6105 |
| 15 | X = 304220.21   | Y = 4238781.93   |
| 16 | X = 304228.5895 | Y = 4238773.3400 |
| 17 | X = 304182.6372 | Y = 4238760.6935 |
| 18 | X = 304183.2272 | Y = 4238765.3135 |
| 19 | X = 304211.2898 | Y = 4238782.7161 |
| 20 | X = 304215.9869 | Y = 4238785.6166 |
| 21 | X = 304213.8544 | Y = 4238787.8366 |
| 23 | X = 304239.6349 | Y = 4238761.8928 |
| 24 | X = 304232.7800 | Y = 4238767.9478 |
| 27 | X = 304180.0880 | Y = 4238763.3687 |
| A  | X = 304233.2599 | Y = 4238768.4277 |
| B  | X = 304219.8000 | Y = 4238754.7332 |
| Γ  | X = 304212.9770 | Y = 4238781.3039 |
| Δ  | X = 304196.5476 | Y = 4238746.1083 |

ΥΠΟΜΝΗΜΑ

Θέση : Επέκταση Σ.Π. Α.Γ. Παντελεήμων -Παροδία Προαστείου  
 Τμήμα Έκτους Αγιάς Δ.Πάτρας  
 Π.Δ. 25-8-1993 (ΦΕΚ 1181/Δ/23-9-1993)  
 Π.Δ. 26-11-2013 (ΦΕΚ 439/ΑΑΠ/5-12-2013)  
 Ο.Τ. Γ145

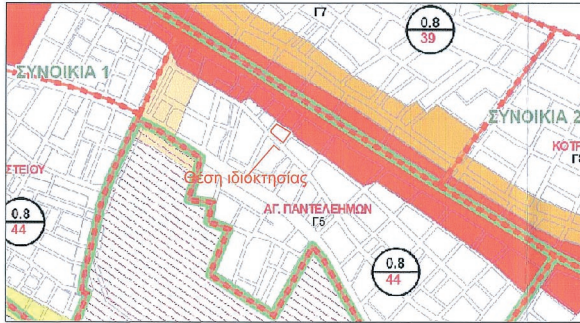
Ρυμοτομούμενο 1Α  
 Α.24.Β.Γ.Δ.7.6.5.3.2.1.Α εμβαδού 171.31τ.μ.

Ρυμοτομούμενο 1Β  
 7.Δ.17.27.18.19.20.24.Α.16.15.14.13.12.11.10.9.8.7 εμβαδού 196.09 τ.μ.

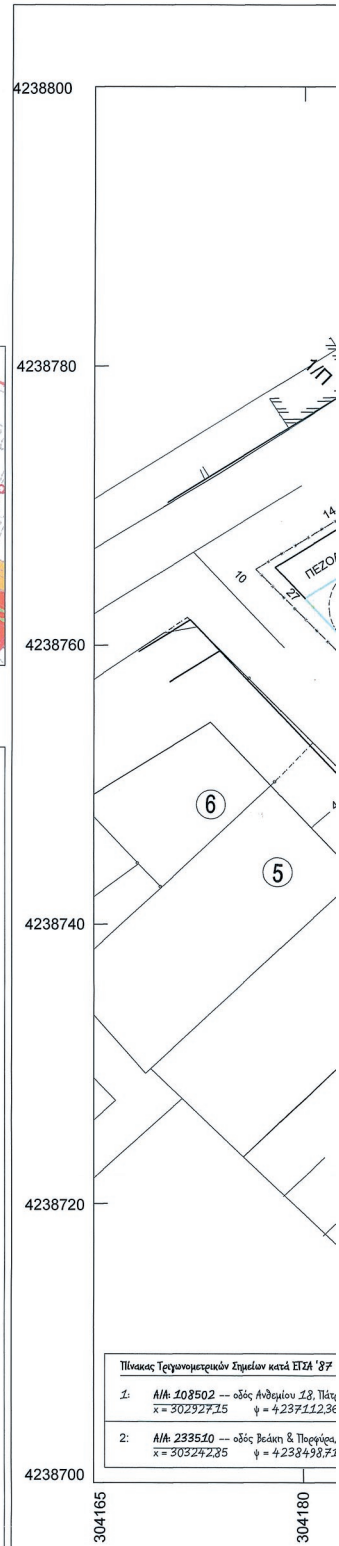
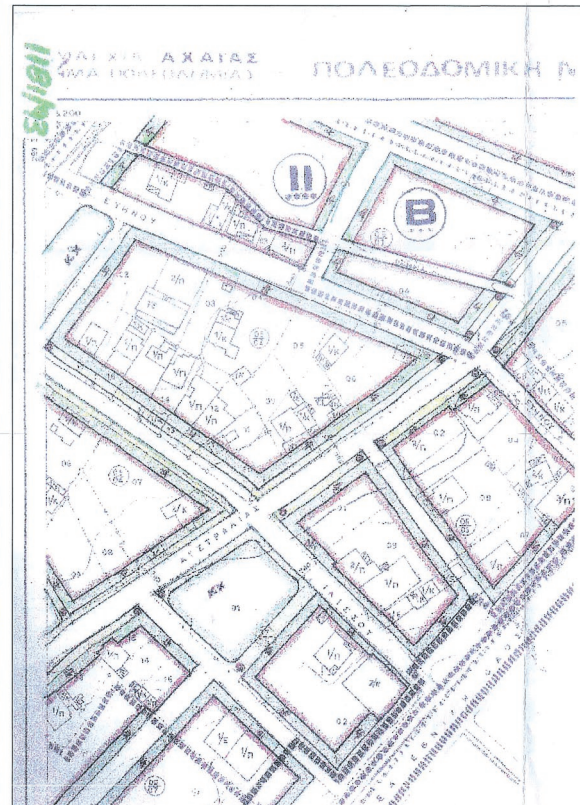
ΣΥΝΟΛΟ ΡΥΜΟΤΟΜΟΥΜΕΝΩΝ ΕΚΤΑΣΕΩΝ ΣΥΜΦΩΝΑ  
 ΜΕ ΤΗΝ ΠΡΟΤΑΣΗ ΑΡΣΕΩΣ 171.31+196.09=367.40τ.μ

ΕΜΒΑΔΟ ΙΔΙΟΚΤΗΣΙΑΣ ΜΕ ΣΤΟΙΧΕΙΑ  
 (1.2.3.5.6.7.8.10.11.12.13.14.15.16.1.) εμβαδού 1356.00 τ.μ.

ΑΠΟΣΠΑΣΜΑ ΓΠΣ

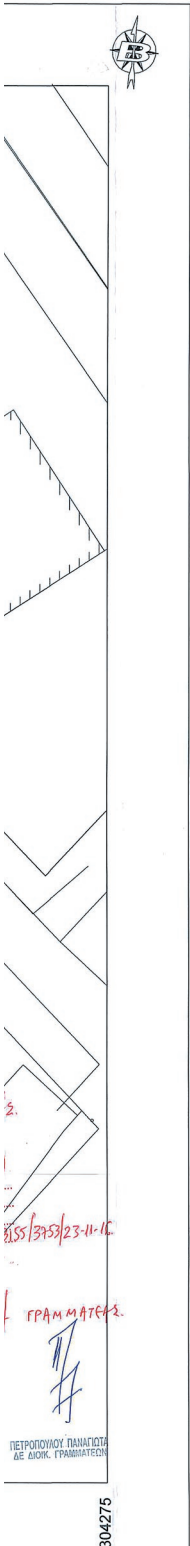


ΑΠΟΣΠΑΣΜΑ ΕΓΚ.ΣΧΕΔΙΟΥ ΠΟΛΕΩΣ Δ. ΠΑΤΡΕΩΝ  
 κλίμακα 1:1000



**ΕΘΝΙΚΟ ΤΥΠΟΓΡΑΦΕΙΟ**  
 Για τεχνικούς λόγους στο σχεδιάγραμμα,  
 από το ηλεκτρονικό αρχείο, έγινε  
 σμίκρυνση κατά ποσοστό **37%**





**ΤΡΟΠΟΠΟΙΗΣΗ ΡΥΜΟΤΟΜΙΚΟΥ ΣΧΕΔΙΟΥ ΠΟΛΕΩΣ Δ. ΠΑΤΡΕΩΝ ΣΥΜΦΩΝΑ ΜΕ ΤΗΝ ΥΠΑΓΡΑΦΗ Μ. 272952/5115/15-11-2018 ΑΠΟΦΑΣΗ ΑΝΤΙΠΡΟΧΗ ΕΝΕΡΓΕΙΑΣ & ΠΕΡΙΒΑΛΤΟΣ ΥΠΟΔΟΜΩΝ ΠΕΡΙΦ. ΔΥΤ. ΕΛΛΑΔΟΣ**  
 Στην Ιδιοκτησία Γεωργίας Σμπήλια στην περιοχή Αγ. Παντελεήμων του δημοσιεύθηκε στο Φ.Ε.Κ 280 τευχος Α.Α.Π/26-11-2018 & Φ.Ε.Κ 312 τευχος Α.Α.Π/24-12-2018

**ΔΗΜΟΣ ΠΑΤΡΕΩΝ ΔΙΕΥΘΥΝΣΗ ΠΟΛΕΟΔΟΜΙΚΟΥ, ΚΥΚΛΟΦΟΡΙΑΚΟΥ & ΔΟΜΗΣΗΣ ΣΧΕΔΙΑΣΜΟΥ & ΔΟΜΗΣΗΣ**

1. Θεωρείται όπως εγκρίθηκε με την υπ. αριθμ. 166/17-3-2014 απόφαση του Δημοτικού Συμβουλίου  
 2. Βάσει της § 3 του αρθρ. 21 του Π.Δ. της 3-4-1929 περί ΓΟΚ διασφαίνεται ότι: με την προτεινόμενη τροποποίηση κανένα κτίριο δεν θίγεται και κανένα οικοπέδο άρπιο δεν καθίσταται μη άρπιο

Πάτρα 03-01-2019 ΚΛΙΜΑΚΑ 1: 200

**ΥΠΟΜΝΗΜΑ**

- 1.) Αρχική έκταση ιδιοκτησίας υπό στοιχεία (1, 2, 3, 5, 6, 7, 8, 10, 11, 12, 13, 14, 15, 16, 1) και εμβαδό Έμβαδ=1356,00 τ.μ
- 2.) Συνολικό εμβαδόν εισφοράς γης (αρθρ. 20 του Ν. 2508/1997 και 8 του Ν 1337/1983) Έμβαδ= 250X10%+250X20%+500X30%+358X40%=251.μ. +501.μ. +142,401.μ. = 367,401.μ.
- 3.) Συνολικό ρυμοτομώμενη έκταση, σύμφωνα με την υπόψη τροποποίηση, οδού Ε= 367,40τ.μ., όση είναι η εισφορά γης της ιδιοκτησίας απαιτούμενη από τα εξής επιμέρους εδαφικά τμήματα:
  - α) Ρυμ. 1Α (Α-24-Β-Γ-Δ-7-Β-5-3-2-1-Α) εδαφικό τμήμα, εμβαδού Ε1=171,311.μ.,
  - β) Ρυμ. 1Β (7-Δ-17-27-18-19-20-24-Α-15-15-14-13-12-11-10-9-8-7) εδαφικό τμήμα, εμβαδού Ε2=198,091.μ.
 Το συνολικό εμβαδόν των υπόψη εδαφικών τμημάτων είναι (171,311.μ.+198,091.μ.)= 367,401μ
- 4.) Ενσωματώνονται στο Ο.Τ. Γ145 εδαφικά τμήματα με στοιχεία (27-18-19-20-24-Β1-Δ-17-27) και εμβαδό Έμβαδ=988,60τ.μ.

Πάτρα 3/ 1/2019

Ο συντάξας: **Ιωάννης Πατσούρας**  
 Πολίτικος Μηχανικός ΔΒ

ΕΛΕΓΧΘΗΚΕ  
 Ο Τηλεμαρτυρός  
 Πολεοδομικού Σχεδιασμού  
**Ιωάννης Μιχαηλίδης**  
 Πολίτικος Μηχανικός Τ.Ε.  
 με Βαθμό ΔΒ



**Ο.Τ. Γ145 / Όροι δόμησης – αρπότητας – χρήσεις γης**

Περιοχή: Π.Μ. Επέκτασης περιοχής «Πρόαπειο – Αγ. Παντελεήμων» (που εγκρίθηκε με το Π.Δ. της 25-8-1993 ΦΕΚ 1181/Δ/23-9-1993), για το πυκνοδομημένο τμήμα.

**Όροι Αρπότητας**  
 Κατά κανόνα: 15μ. πρόσωπο – 500μ. εμβαδό  
 Παρεκκλίσεις: θμ. πρόσωπο – 150τ.μ. εμβαδό, προ 23-9-1993.  
 : θμ. πρόσωπο – 150τ.μ. εμβαδό, δημιουργηθέντα από πράξη εφαρμογής.

**Όροι Δόμησης**  
 Σ.Δ.: 0,80  
 Μ.Σ.Δ.: 0,80 (αρχη η υπ. αριθ. 5509/103135/23-11-2011/ΦΕΚ358ΑΑΠ/30-12-2011 απόφαση του Γ.Γ.Α.Δ.Π.Δ.Ε.Ι., έγκρισης Γ.Π.Σ. Πατρών).  
 Επισημαίνουμε ότι σύμφωνα με την παρ. 8 του άρθρου 4 του Ν. 2508/97 και το υπ. αριθ. 1438/27799/12-6-2012 έγγραφο Δ/νσης Π.Ε.Χ.Δ.Σ. Δυτικής Ελλάδος, **δεν επιτρέπεται η έκδοση οικοδομικής άδειας με συντελεστή μεγαλύτερο του Μ.Σ.Δ.** που προτείνεται από το Γ.Π.Σ., (δηλαδή στην συγκεκριμένη περίπτωση **Μ.Σ.Δ. 0,80 = Σ.Δ. 0,80**).

**Κάλυψη:** 60% , εγκύκλιος 2/2013 ΥΠΕΚΑ, Ν.4067/2012 (ΦΕΚ 79/Α/9-4-2012).

**Υψος - Οροφές:** 8,50μ. + 1,50 μ. για στέγη υποχρεωτική (Δεν έχει εφαρμογή η διάταξη της παρ. 3 του άρθρου 2 του Π.Δ. 3/1987).

- Χρήσεις γης:**
- Κατά την εγκριτική απόφαση της πολεοδομικής μελέτης της περιοχής, η προβλεπόμενη – επιτρεπόμενη χρήση γης του υπόψη Ο.Τ., μετά την ολοκλήρωση της εν λόγω τροποποίησης, θα είναι «**καμής κατοικίας**» κατά το αναλυτικό περιεχόμενο δημοπρασιών του άρθρου 2 του από 23-02/06-03-1987 (ΦΕΚ 166Δ') Π. Δ/τος χρήσεων γης.
  - Κατά την αρ. 5509/103135/23-11-2011/ΦΕΚ358ΑΑΠ/30-12-2011 απόφαση του Γενικού Γραμματέα Αποκλής Δ/κσης Π.Ε.σού, Δυτ. Ελλάδος & Ιονίου (έγκριση Γ.Π.Σ. Δημ. Ενότητας Πατρέων του Δ. Πατρέων) η προβλεπόμενη – επιτρεπόμενη χρήση του πιο πάνω Ο.Τ., μετά την ολοκλήρωση της εν λόγω τροποποίησης, θα είναι «**κατοικία 1<sup>ης</sup> βαθμίδας**» με γενική κατηγορία χρήσης «**γενική κατοικία**» κατά το άρθρο 3 του Π.Δ. 23-2-87 και με επιτρεπόμενες ειδικές χρήσεις γης τις αναφερόμενες στην παρ. Β1 της απόφασης έγκρισης ΓΠΣ.

Θεωρούνται οι αναγραφόμενοι όροι δόμησης και αρπότητας. Δεν απαιτείται η αντιστοίχιση των χρήσεων γης κατά τις διατάξεις του Ν.4269/2014 ΦΕΚ142Α' (αρχική η υπ' αριθμ. 281/10-6-2015 απόφαση Δημοτικού Συμβουλίου).

Πάτρα, ...3...1...-2019

Θεωρήθηκε  
 Ο Διευθυντής  
 Πολεοδ. Κυκλοφ. Σχεδιασμού & Δόμησης  
  
 Σταμάτιου Βασιλείου

**ΤΡΟΠΟΠΟΙΗΣΗ Δ/ΝΣΗΣ ΠΟ.ΚΥ.ΣΧ.ΔΟ ΣΤΟ Ο.Τ Γ145 ΛΟΓΩ ΑΡΣΗΣ ΑΠΑΛ/ΣΗΣ ΣΥΜΦΩΝΑ ΜΕ ΤΗΝ Α83/2013 ΑΠΟΦΑΣΗ ΔΙΟΙΚΗΤΙΚΟΥ ΠΡΩΤΟΔΙΚΕΙΟΥ ΠΑΤΡΩΝ**

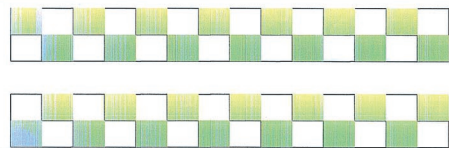
ΕΜΒΑΔΟ ΟΛΙΚΗΣ ΙΔΙΟΚΤΗΣΙΑΣ 1356.00τ.μ  
 ΑΝΑΛΟΓΟΥΣΑ ΕΙΣΦΟΡΑ ΓΗΣ ΑΡΘ.12 Ν1337/83 402,61τ.μ  
 0-250 10% = 25 τ.μ  
 250-500 20%= 50 τ.μ  
 500-1000 30%= 150 τ.μ  
 358 40%= 142,40 τ.μ  
 -----  
 1356 τ.μ = 367,40 τ.μ

ΕΜΒΑΔΟ ΙΔΙΟΚΤΗΣΙΑΣ ΠΡΟΣ ΑΠΟΔΟΣΗ 1356,00- 367,40 τ.μ ΕΙΣΦΟΡΑ ΓΗΣ=988,60  
 ΕΜΒΑΔΟ ΠΡΟΣ ΑΠΟΔΟΣΗ 988,60 τ.μ  
 ΣΥΝΟΛΟ ΡΥΜΟΤΟΜΩΜΕΝΩΝ 367,40 τ.μ

ΑΠΟΔΟΔΟΜΕΝΟ ΕΜΒΑΔΟ ΣΤΟ Ο.Τ Γ145 (27.18.19.20.24.Β.Γ.Δ.17.27)=988,60 τ.μ...

**ΤΕΧΝΙΚΟ ΓΡΑΦΕΙΟ ΒΑΣΙΛΕΙΟΣ ΣΠΑΘΗΣ ΜΕΛΕΤΕΣ - ΕΠΙΒΛΗΨΕΙΣ - ΚΑΤΑΣΚΕΥΕΣ**

Δ/ση: Βότση 29  
 Τηλ.: (2610)-276071 + 276370  
 e-mail : spathisbas@gmail.com



εργοδότης Γεωργία Σμπήλια  
 έργο Τοπογραφικό-Ρυμοτομικό διάγραμμα  
 θέση έργου Πρόαπειο - Αγ. Παντελεήμων(Πυκνοδομημένο)

**ΘΕΜΑ ΣΧΕΔΙΟΥ ΔΙΟΡΘΩΣΗ ΤΟΠΟΓΡΑΦΙΚΟΥ ΡΥΜΟΤΟΜΙΚΟΥ ΔΙΑΓΡΑΜΜΑΤΟΣ**

Που συνοδεύει την υπ.αριθ 272952/5115/15-11-2018 ΑΠΟΦΑΣΗ ΤΡΟΠΟΠΟΙΗΣΗΣ ΠΕΡΙΦΕΡΕΙΑΣ ΔΥΤ.ΕΛΛΑΔΟΣ, Φ.Ε.Κ 280 τευχος Α.Α.Π/26-11-2018 & Φ.Ε.Κ 312 τευχος Α.Α.Π/24-12-2018, που αφορά την διόρθωση των με αριθ. 9-10-15 συν/νων του

πίνακα συν/νων ΙΑΝΟΥΑΡΙΟ Σ 2019 κλίμακα 1: 200

υπογραφή σφραγίδα υπηρέσις

ΜΠΑΓΡΑΚΤΑΡΗ ΧΡ. ΧΡΥΣΟΥΑΑ  
 ΔΙΠΛΩΜ. ΓΕΩΜΕΤΡΟΣ-ΜΗΧΑΝΙΚΟΣ  
 ΠΟΛΥΤΕΧΝΕΙΟ ΚΑΡΔΙΝΑΛΙΟΥ ΠΑΤΡΩΝ  
 ΜΕΛΟΣ Τ.Ε.Ε. (ΑΡΧΙΤΕΚΤΟΝΙΚΗ)  
 Α.Φ.Μ. 121682139 Γ.Ο.Υ. ΠΑΤΡΩΝ

ΘΕΩΡΗΘΗΚΕ  
 για τη διόρθωση του τοπογραφικού διαγράμματος της αρ. 272952/5115/15-11-18 Απόφασης Τροποποίησης εκ. Π.Ε.σού (Π.Ε.σού/Μ.Α.Π.Δ.11/2018) ως προς τον πίνακα συν/νων του αρ. 9-10-15 του Π.Δ. 23-2-87  
 Ο Πρωτεύων Λειτουργός Δ.Π.Ε.Κ. 280

(Από την Περιφέρεια Δυτικής Ελλάδος)

