



ΕΦΗΜΕΡΙΔΑ ΤΗΣ ΚΥΒΕΡΝΗΣΕΩΣ ΤΗΣ ΕΛΛΗΝΙΚΗΣ ΔΗΜΟΚΡΑΤΙΑΣ

11 Νοεμβρίου 2019

ΤΕΥΧΟΣ ΤΕΤΑΡΤΟ

Αρ. Φύλλου 666

ΠΕΡΙΕΧΟΜΕΝΑ

ΑΠΟΦΑΣΕΙΣ

- 1 Χαρακτηρισμός ως μνημείων των κελυφών των δύο διωρόφων κτηρίων φερόμενης ιδιοκτησίας Άννας Μεργούπη και Michel Tsiantar, επί της οδού Σωτηριάδου 13-15, στην Πάτρα, Περιφερειακής Ενότητας Αχαΐας, Περιφέρειας Δυτικής Ελλάδας.
- 2 Κήρυξη ως αναδασωτέας έκτασης συνολικού εμβαδού 3.711,71 τ.μ. στη θέση «Μηλιά» της Τοπικής Κοινότητας Κλήματος, Δημοτικής Ενότητας Σκοπέλου του Δήμου Σκοπέλου, Π.Ε. Μαγνησίας.
- 3 Κήρυξη ως αναδασωτέας, έκτασης δάσους, εμβαδού 1.003,33 τ.μ., που καταστράφηκε λόγω πυρκαγιάς που εκδηλώθηκε σε δασική θέση πλησίον Καρυές του Δήμου Σαμοθράκης Περιφερειακής Ενότητας Έβρου.

ΔΙΟΡΘΩΣΕΙΣ ΣΦΑΛΜΑΤΩΝ

- 4 Διόρθωση σφάλματος στην 58471/14-10-2019 απόφαση του Συντονιστή Αποκεντρωμένης Διοίκησης Μακεδονίας - Θράκης που δημοσιεύθηκε στο ΦΕΚ 641/25.10.2019 (τ.Δ').

ΑΠΟΦΑΣΕΙΣ

Αριθμ. ΥΠΠΟΑ/ΓΔΑΜΤΕ/ΔΠΑΝΣΜ/
ΤΠΑΝΣΜΜΤΠΙΤ/203345/21657/1692/525 (1)

Χαρακτηρισμός ως μνημείων των κελυφών των δύο διωρόφων κτηρίων φερόμενης ιδιοκτησίας Άννας Μεργούπη και Michel Tsiantar, επί της οδού Σωτηριάδου 13-15, στην Πάτρα, Περιφερειακής Ενότητας Αχαΐας, Περιφέρειας Δυτικής Ελλάδας.

Η ΥΠΟΥΡΓΟΣ ΠΟΛΙΤΙΣΜΟΥ ΚΑΙ ΑΘΛΗΤΙΣΜΟΥ

Έχοντας υπόψη:

1. Τις διατάξεις:

α) Του ν. 4622/2019 (Α' 133) «Επιτελικό Κράτος: Οργάνωση, λειτουργία και διαφάνεια της Κυβέρνησης, των κυβερνητικών οργάνων και της Κεντρικής Δημόσιας Διοίκησης».

β) Του ν. 2039/1992 (Α' 61) «Περί Κύρωσης της Σύμβασης για την προστασία της Αρχιτεκτονικής Κληρονομιάς της Ευρώπης».

γ) Του ν. 3028/2002 (Α' 153) «Για την προστασία των Αρχαιοτήτων και εν γένει της Πολιτιστικής Κληρονομιάς» ιδίως του άρθρου 6 παρ. 4.

δ) Του π.δ. 4/2018 (Α' 7) «Οργανισμός Υπουργείου Πολιτισμού και Αθλητισμού», (ΦΕΚ 7/Α'/22.1.2018).

ε) Του άρθρου 1 του π.δ. 70/2015 (Α' 114) «Ανασύσταση των Υπουργείων...» σχετικά με τη σύσταση Υπουργείου Πολιτισμού και Αθλητισμού.

στ) Του π.δ. 83/2019 (ΦΕΚ 121/Α'/9-7-2019) «Διορισμός Αντιπροέδρου της Κυβέρνησης, Υπουργών, Αναπληρωτών Υπουργών και Υφυπουργών».

ζ) Του π.δ. 84/2019 (ΦΕΚ 123/Α'717-07-2019) «Σύσταση και κατάργηση Γενικών Γραμματειών και Ειδικών Γραμματειών/Ενιαίων Διοικητικών Τομέων Υπουργείων».

η) Της υπ' αριθ. ΥΠΠΟΑ/ΥΠΟΥΡΓΟΣ/397848/12/22-07-2019 κοινής απόφασης του Πρωθυπουργού και της Υπουργού Πολιτισμού και Αθλητισμού για το διορισμό Μετακλητού Γενικού Γραμματέα Πολιτισμού του Υπουργείου Πολιτισμού και Αθλητισμού (ΦΕΚ ΥΟΔΔ/485/26.07.2019).

2. Την υπουργική απόφαση ΥΠΠΟ/ΔΟΕΠΥ/ΤΟΠΥΝΣ/14/3698/20.01.2004 «Οργάνωση και λειτουργία των Συμβουλίων του ν. 3028/2002» (Β' 70).

3. Την κοινή υπουργική απόφαση ΥΠΠΟ/ΓΝΟΣ/49610/28.11.90 (ΦΕΚ 743/Β729.11.1990) «Εξαίρεση από τον περιορισμό των τριών υπογραφών».

4. Τις εισηγήσεις της Διεύθυνσης Προστασίας και Αναστήλωσης Νεώτερων και Σύγχρονων Μνημείων και της Διεύθυνσης Βυζαντινών και Μεταβυζαντινών Αρχαιοτήτων καθώς και τα λοιπά στοιχεία του φακέλου.

5. Την ομόφωνη γνωμοδότηση του Ειδικού Οργάνου ΚΑΣ-ΚΣΝΜ, σύμφωνα με το αριθ. 1/28-03-2019 πρακτικό, (θέμα 5ο), αποφασίζουμε:

Τον χαρακτηρισμό ως νεωτέρων μνημείων των κελυφών των δύο διωρόφων κτηρίων με τμήμα υπογείου και δώμα, σύμφωνα με το άρθρο 6 παράγραφος 1β' του ν. 3028/2002, επί της οδού Σωτηριάδου 13-15, έναντι Ρωμαϊκού Ωδείου και εντός αρχαιολογικού χώρου στην Πάτρα, Περιφερειακής Ενότητας Αχαΐας, Περιφέρειας Δυτικής Ελλάδας, φερόμενης ιδιοκτησίας Άννας Μεργούπη και Michel Tsiantar, διότι πρόκειται για πολύ ενδιαφέροντα εναπομείναντα δείγματα της αρχιτεκτονικού

λεξιλογίου της παλαιάς πόλης των Πατρών και αποτελούν σημαντικά τεκμήρια της εξέλιξης της πόλης από οικονομική, αρχιτεκτονική, πολεοδομική και πολιτισμική άποψη.

Η παρούσα δεν αποτελεί αναγνώριση κυριότητας ή τίτλου ιδιοκτησίας.

Η απόφαση αυτή να δημοσιευθεί στην Εφημερίδα της Κυβερνήσεως.

Αθήνα, 24 Οκτωβρίου 2019

Η Υπουργός

ΣΤΥΛΙΑΝΗ ΜΕΝΔΩΝΗ

Αριθμ. 3330/189967

(2)

Κήρυξη ως αναδασωτέας έκτασης συνολικού εμβαδού 3.711,71 τ.μ. στη θέση «Μηλιά» της Τοπικής Κοινότητας Κλήματος, Δημοτικής Ενότητας Σκοπέλου του Δήμου Σκοπέλου, Π.Ε. Μαγνησίας.

Ο ΣΥΝΤΟΝΙΣΤΗΣ ΑΠΟΚΕΝΤΡΩΜΕΝΗΣ ΔΙΟΙΚΗΣΗΣ ΘΕΣΣΑΛΙΑΣ - ΣΤΕΡΕΑΣ ΕΛΛΑΔΑΣ

Έχοντας υπόψη:

1. Τις διατάξεις των άρθρων 24 παρ. 1 και 117 παρ. 3 του Συντάγματος της Χώρας.

2. Τις διατάξεις της παρ. 1 του άρθρου 38 και των παρ. 1 και 3 του άρθρου 41 του ν. 998/1979 «Περί Προστασίας των Δασών και των Δασικών εν γένει εκτάσεων της Χώρας», όπως αντικαταστάθηκαν και ισχύουν.

3. Τις αριθμ. 160417/1180/08-07-1980 και 182447/3049/24-09-1980 εγκύκλιες διαταγές του Υπουργείου Γεωργίας σχετικά με την κήρυξη εκτάσεων ως αναδασωτέων.

4. Τις διατάξεις του άρθρου 280 του ν. 3852/2010 (ΦΕΚ 87/τ.Α' /7-6-2010) «Νέα Αρχιτεκτονική της Αυτοδιοίκησης και της Αποκεντρωμένης Διοίκησης - Πρόγραμμα Καλλικράτης».

5. Τις διατάξεις του π.δ. 138/23-12-2010 (ΦΕΚ 231/τ.Α' /27-12-2010) «Οργανισμός της Αποκεντρωμένης Διοίκησης Θεσσαλίας - Στερεάς Ελλάδας», ως ισχύει.

6. Τις διατάξεις του ν. 3861/2010 (ΦΕΚ 112/τ.Α' /13-7-2010) «Ενίσχυση της διαφάνειας με την υποχρεωτική ανάρτηση νόμων και πράξεων των κυβερνητικών, διοικητικών και αυτοδιοικητικών οργάνων στο διαδίκτυο «Πρόγραμμα Διαύγεια» και άλλες διατάξεις», όπως ισχύει.

7. Τις διατάξεις των άρθρων 28 και 28Α του ν. 4325/2015 (ΦΕΚ 47/τ.Α' /2015) «Εκδημοκρατισμός της Διοίκησης - Καταπολέμηση Γραφειοκρατίας και Ηλεκτρονική Διακυβέρνηση κ.λπ», όπως ισχύει σήμερα.

8. Την αριθμ. 13917/15-5-2017 απόφαση Υπουργού Εσωτερικών (ΦΕΚ 250 ΥΟΔΔ/26-5-2017) περί διορισμού Συντονιστή στην Α.Δ.Θ.-Στ.Ε.

9. Την αριθμ. 6985/85797/01-06-2017 (ΦΕΚ 2003/τ.Β' /12-6-2017) απόφαση του Συντονιστή Αποκεντρωμένης Διοίκησης Θεσσαλίας-Στερεάς Ελλάδας περί

«Μεταβίβαση δικαιώματος υπογραφής στον Προϊστάμενο ή Προϊσταμένη της Γενικής Διευθύνσεως Δασών και Αγροτικών Υποθέσεων και στους Προϊσταμένους ή στις Προϊσταμένες Διευθύνσεων και Δασαρχείων της ανωτέρω Γενικής Διευθύνσεως, όπως ισχύει.

10. Την αριθμ. 1785/182561/17-10-2019 αναφορά-πρόταση του Δασαρχείου Σκοπέλου, με την οποία προτείνεται η κήρυξη ως αναδασωτέας της αναφερόμενης στο θέμα έκτασης, αποφασίζουμε:

Κηρύσσουμε ως αναδασωτέα έκταση ιδιωτικό Δάσος συνολικού εμβαδού τριών χιλιάδων επτακοσίων έντεκα τετραγωνικών μέτρων και εβδομήντα ενός τετραγωνικών εκατοστών (3.711,71 τ.μ.). Η έκταση αυτή, που υλοτομήθηκε και εκχερσώθηκε παράνομα, βρίσκεται στη θέση «Μηλιά» της Τοπικής Κοινότητας Κλήματος, της Δημοτικής Ενότητας Σκοπέλου, του Δήμου Σκοπέλου, Περιφερειακής Ενότητας Μαγνησίας, απεικονίζεται με στοιχεία $Ea(0,1,2,3, \dots, 29,30,0) = 2.973,51$ τ.μ. και $E\beta=(0',1',2',3', \dots, 30',31',0') = 738,20$ τ.μ. στο προσαρτημένο στην παρούσα απόφασή μας διάγραμμα, κλίμακας 1:2.000, το οποίο αποτελεί αναπόσπαστο μέρος αυτής και έχει όρια:

$Ea=(0,1,2,3, \dots, 29,30,0) = 2.973,51$ τ.μ.

Ανατολικά: Δασικές εν γένει εκτάσεις των παρ. 1, 2, 3, 4 και 5 του ν. 998/1979 σύμφωνα με τον μερικώς κυρωμένο δασικό χάρτη.

Δυτικά: ομοίως

Βόρεια: ομοίως

Νότια: ομοίως

$E\beta=(0',1',2',3', \dots, 30',31',0') = 738,20$ τ.μ.

Ανατολικά: Δασικές εν γένει εκτάσεις των παρ. 1, 2, 3, 4 και 5 του ν. 998/1979 σύμφωνα με τον μερικώς κυρωμένο δασικό χάρτη.

Δυτικά: ομοίως

Βόρεια: ομοίως

Νότια: ομοίως

Σκοπός της κήρυξης της ανωτέρω έκτασης ως αναδασωτέας, είναι η προστασία της, η διατήρηση του δασικού χαρακτήρα αυτής, ο αποκλεισμός διάθεσής της για άλλη χρήση και η αποκατάσταση με φυσική αναγέννηση της καταστραφείσας δασικής βλάστησης. Η έκταση αυτή πριν την παράνομη εκχέρωση αποτελούσε δάσος χαλεπίου πεύκης με υπόροφο αείφυλλα πλατύφυλλα, με βαθμό συγκόμωσης 70% (κατ' οπτική εκτίμηση).

Από τις διατάξεις της απόφασης αυτής δεν προκαλείται δαπάνη σε βάρος του κρατικού προϋπολογισμού.

Η απόφαση αυτή να δημοσιευθεί στην Εφημερίδα της Κυβερνήσεως.

Βόλος, 31 Οκτωβρίου 2019

Με εντολή Συντονιστή

Αποκεντρωμένης Διοίκησης

Ο Αναπληρωτής Προϊστάμενος

Διεύθυνσης Δασών Μαγνησίας

ΠΑΝΤΟΣ ΠΙΝΑΚΑΣ

ΕΛΛΗΝΙΚΗ ΔΗΜΟΚΡΑΤΙΑ
ΑΠΟΚΕΝΤΡΩΜΕΝΗ ΔΙΟΙΚΗΣΗ
ΘΕΣΣΑΛΙΑΣ – ΣΤΕΡΕΑΣ ΕΛΛΑΔΑΣ
ΓΕΝΙΚΗ Δ/ΝΣΗ ΔΑΣΩΝ & ΑΓΡΟΤΙΚΩΝ
ΥΠΟΘΕΣΕΩΝ
ΔΑΣΑΡΧΕΙΟ ΣΚΟΠΕΛΟΥ

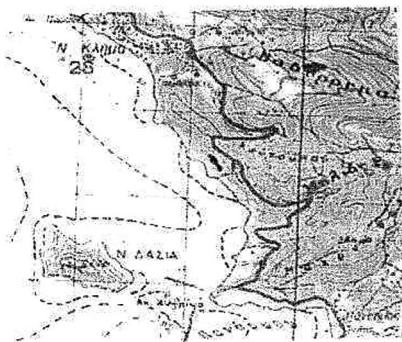
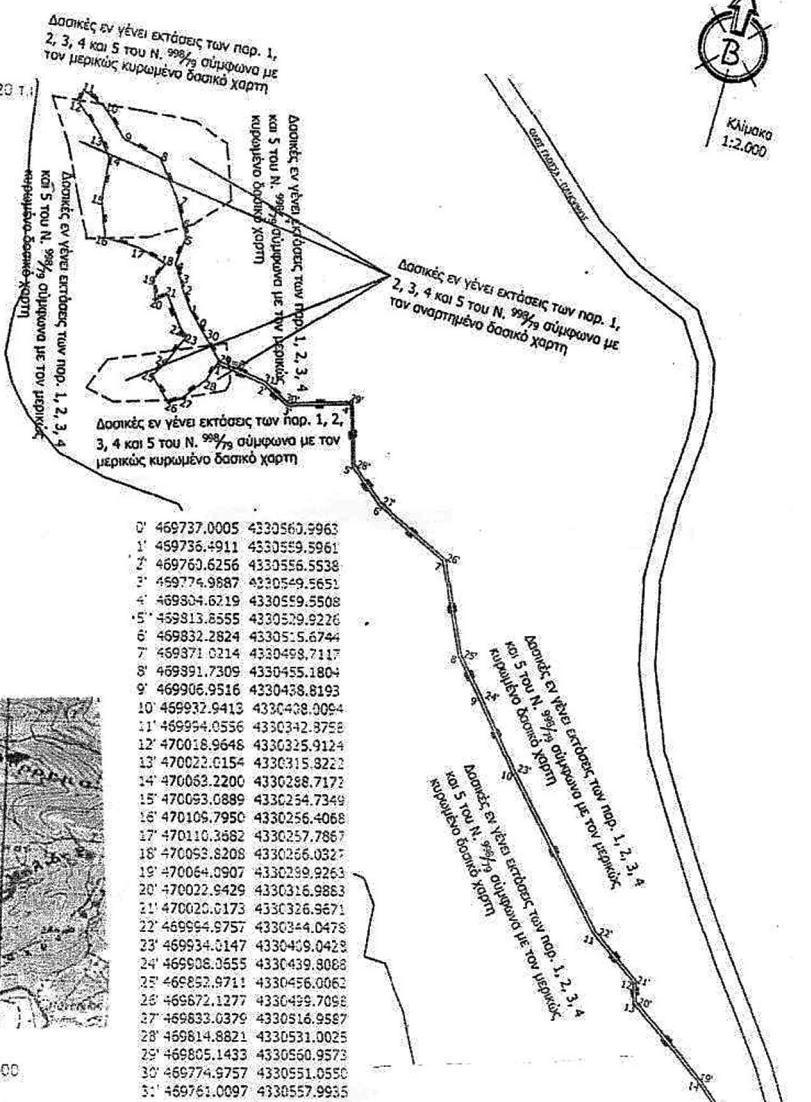
Ανήκει στη αριθμ. **3330/Μ899 6 7/2019**
απόφαση Συντονιστή Α.Δ.Θ.Σ.Ε.

ΤΟΠΟΓΡΑΦΙΚΟ ΔΙΑΓΡΑΜΜΑ

Εκτάσεις **Εα(0, 1, 2, 3, ..., 29, 30, 0) = 2,97351 τ.μ.** και Εβ [0', 1', 2', 3', ..., 30', 31', 0'] = 738,20 τ.μ.
που υλοτομήθηκαν και εκχερνώθηκαν παράνομα

ΔΗΜΟΣ : Σκοπέλου
ΔΗΜ. ΕΝΟΤΗΤΑ : Σκοπέλου
ΤΟΠ. ΚΟΙΝΟΤΗΤΑ : Κλήματος
ΘΕΣΗ : Μηλιά
ΕΚΤΑΣΗ : 2.973.51 τ.μ και 738.20 τ.μ.
ΚΛΙΜΑΚΑ : 1 : 2.000

- 0 466722.1417 4330575.1461
- 1 469716.0025 4330580.9990
- 2 469709.0030 4330590.0000
- 3 469707.0000 4330594.0000
- 4 469702.6979 4330600.4541
- 5 469703.9631 4330614.0256
- 6 469700.2111 4330621.4019
- 7 469694.0000 4330632.0000
- 8 469581.0000 4330645.0000
- 9 469561.0000 4330652.0000
- 10 469647.0000 4330665.0000
- 11 469635.0000 4330670.0000
- 12 469635.0000 4330673.0000
- 13 469649.0000 4330651.0000
- 14 469657.0000 4330661.0000
- 15 469639.0000 4330672.0000
- 16 469666.0000 4330693.0000
- 17 469683.0000 4330693.0000
- 18 469698.0000 4330599.0000
- 19 469694.0000 4330590.0000
- 20 469698.0000 4330581.0000
- 21 469703.0000 4330585.0000
- 22 469714.0000 4330572.0000
- 23 469718.0000 4330568.0000
- 24 469712.0000 4330553.0000
- 25 469707.0215 4330544.6764
- 26 469718.4731 4330534.4768
- 27 469723.5894 4330537.6782
- 28 469733.0000 4330530.0000
- 29 469737.0000 4330560.9963
- 30 469725.7767 4330571.6886



Χάρτης προσανατολισμού 1 : 50.000
Φύλλο Σκοπέλου

Σκοπέλος, 17/10/2019
Ο Συντονιστής

Σκοπέλος, 17/10/2019
Ο Συντονιστής

Σκοπέλος, 31/10/2019
Ο Συντονιστής

Αθανάσιος Παπαγιάννης
Δασάρχης



ΕΘΝΙΚΟ ΤΥΠΟΓΡΑΦΕΙΟ
Έχει γίνει χρήση του χάρτη
από το ηλεκτρονικό αρχείο,
σε φυσικό μέγεθος (100%)

Ανήκει στην 3330/189967/2019 Απόφαση Συντονιστή Α.Δ.Θ.Στ.Ε.

| | | | | | |
|----|-------------|--------------|-----|-------------|--------------|
| 0 | 469722.1417 | 4330575.1487 | 0' | 469737.0005 | 4330560.9963 |
| 1 | 469716.0025 | 4330580.9960 | 1' | 469736.4911 | 4330559.5961 |
| 2 | 469709.0000 | 4330590.0000 | 2' | 469760.6256 | 4330556.5538 |
| 3 | 469707.0000 | 4330594.0000 | 3' | 469774.9887 | 4330549.5651 |
| 4 | 469702.6979 | 4330600.4541 | 4' | 469804.6219 | 4330559.5508 |
| 5 | 469703.9631 | 4330614.0258 | 5' | 469813.8555 | 4330529.9226 |
| 6 | 469700.2111 | 4330621.4019 | 6' | 469832.2824 | 4330515.6744 |
| 7 | 469694.0000 | 4330632.0000 | 7' | 469871.0214 | 4330498.7117 |
| 8 | 469681.0000 | 4330648.0000 | 8' | 469891.7309 | 4330455.1804 |
| 9 | 469661.0000 | 4330652.0000 | 9' | 469906.9516 | 4330438.8193 |
| 10 | 469647.0000 | 4330665.0000 | 10' | 469932.9413 | 4330408.0094 |
| 11 | 469635.0000 | 4330670.0000 | 11' | 469994.0556 | 4330342.8758 |
| 12 | 469635.0000 | 4330663.0000 | 12' | 470018.9648 | 4330325.9124 |
| 13 | 469649.0000 | 4330651.0000 | 13' | 470022.0154 | 4330315.8222 |
| 14 | 469657.0000 | 4330641.0000 | 14' | 470063.2200 | 4330288.7172 |
| 15 | 469659.0000 | 4330621.0000 | 15' | 470093.0889 | 4330264.7349 |
| 16 | 469666.0000 | 4330603.0000 | 16' | 470109.7950 | 4330256.4068 |
| 17 | 469683.0000 | 4330603.0000 | 17' | 470110.3682 | 4330257.7867 |
| 18 | 469698.0000 | 4330599.0000 | 18' | 470093.8208 | 4330266.0327 |
| 19 | 469694.0000 | 4330590.0000 | 19' | 470064.0907 | 4330289.9263 |
| 20 | 469698.0000 | 4330581.0000 | 20' | 470022.9429 | 4330316.9883 |
| 21 | 469703.0000 | 4330585.0000 | 21' | 470020.0173 | 4330326.9671 |
| 22 | 469714.0000 | 4330571.0000 | 22' | 469994.9757 | 4330344.0478 |
| 23 | 469718.0000 | 4330568.0000 | 23' | 469934.0147 | 4330409.0428 |
| 24 | 469712.0000 | 4330553.0000 | 24' | 469908.0655 | 4330439.8088 |
| 25 | 469707.0215 | 4330544.9704 | 25' | 469892.9711 | 4330456.0062 |
| 26 | 469718.4731 | 4330534.4768 | 26' | 469872.1277 | 4330499.7098 |
| 27 | 469723.5894 | 4330537.6782 | 27' | 469833.0379 | 4330516.9587 |
| 28 | 469733.0000 | 4330550.0000 | 28' | 469814.8821 | 4330531.0025 |
| 29 | 469737.0005 | 4330560.9963 | 29' | 469805.1433 | 4330560.9573 |
| 30 | 469725.7767 | 4330571.6865 | 30' | 469774.9757 | 4330551.0550 |
| | | | 31' | 469761.0097 | 4330557.9935 |

Αριθμ. 19749 (3)

Κήρυξη ως αναδασωτέας, έκτασης δάσους, εμβαδού 1.003,33 τ.μ., που καταστράφηκε λόγω πυρκαγιάς που εκδηλώθηκε σε δασική θέση πλησίον Καρυές του Δήμου Σαμοθράκης Περιφερειακής Ενότητας Έβρου.

Ο ΣΥΝΤΟΝΙΣΤΗΣ ΑΠΟΚΕΝΤΡΩΜΕΝΗΣ ΔΙΟΙΚΗΣΗΣ ΜΑΚΕΔΟΝΙΑΣ - ΘΡΑΚΗΣ

Έχοντας υπόψη:

1. Το Σύνταγμα της Ελλάδας, άρθρο 117 παρ. 3 (ΦΕΚ 120 Α'/27-06-2008).

2. Το ν. 998/1979 (Α' 289) «Περί προστασίας δασών και των δασικών εν γένει εκτάσεων της Χώρας» (ΦΕΚ 289 Α'/29-12-1979) και ειδικότερα το άρθρο 38 παρ. 1 και το άρθρο 41.

3. Το ν. 998/1979 άρθρο 70 παρ. 3, όπως προστέθηκε με την παρ. 2 του άρθρου 12 του ν. 2040/1992 «Ρυθμίσεις θεμάτων αρμοδιότητας Υπουργείου Γεωργίας και νομικών προσώπων εποπτείας και άλλες διατάξεις» (ΦΕΚ 70 Α'/23-04-1992) και αντικαταστάθηκε με την παρ. 15 του άρθρου 1 του ν. 3208/2003 «Προστασία των δασικών οικοσυστημάτων, κατάρτιση δασολογίου, ρύθμιση εμπραγμάτων δικαιωμάτων επί δασών και δασικών εν γένει εκτάσεων και άλλες διατάξεις» (ΦΕΚ 303 Α'/24-12-2003).

4. Το ν. 3852/2010 «Νέα Αρχιτεκτονική της Αυτοδιοίκησης και Αποκεντρωμένης Διοίκησης-Πρόγραμμα Καλλικράτης» και κυρίως τα άρθρα 6 και 280 (ΦΕΚ 87 Α'/07-06-2010).

5. Τις διατάξεις του ν. 3861/2010 (ΦΕΚ 112 Α'/13-07-2010) «Ενίσχυση της διαφάνειας με την υποχρεωτική ανάρτηση νόμων και πράξεων των κυβερνητικών, διοικητικών και αυτοδιοικητικών οργάνων στο διαδίκτυο «Πρόγραμμα Διαύγεια» και άλλες διατάξεις».

6. Το ν. 4061/2012 «Διαχείριση και προστασία ακινήτων Υπουργείου Αγροτικής Ανάπτυξης και Τροφίμων-Ρύθμιση εμπραγμάτων δικαιωμάτων και άλλες διατάξεις» (ΦΕΚ 66 Α'/22-03-2012)

7. Τις διατάξεις του άρθρου 28 και 28Α του ν. 4325/2015 (ΦΕΚ 47 Α'/2015) «Εκδημοκρατισμός της Διοίκησης-Καταπολέμηση Γραφειοκρατίας και Ηλεκτρονική Διακυβέρνηση. Αποκατάσταση αδικιών και άλλες διατάξεις», όπως ισχύει σήμερα.

8. Τις διατάξεις του π.δ. 142/2010 (ΦΕΚ 235 Α'/27-12-2010) «Οργανισμός της Αποκεντρωμένης Διοίκησης Μακεδονίας - Θράκης».

9. Τις με αριθ. πρωτ. 160417/1180/8-7-1980 και 182447/3049/24-9-1980 διαταγές του Υπουργείου Γεωργίας.

10. Τις υπ'αριθμ. 68376/12-09-2013, 81156/30-10-2013, 58255/04-09-2017 και 21638/11-04-2018 εντολές της Γενικής Δ/νσης Δασών και Αγροτικών Υποθέσεων της Αποκεντρωμένης Διοίκησης Μακεδονίας - Θράκης.

11. Τα υπ' αριθμ. Γ39682/28-04-2015 και Γ8789/06.02.2017 έγγραφα του Εθνικού Τυπογραφείου.

12. Την υπ'αριθμ. 14138/15-05-2017 (ΦΕΚ 250/τ. ΥΟΔΔ/26-05-2017 απόφαση του Υπουργού Εσωτερικών περί διορισμού Συντονιστή της Αποκεντρωμένης Διοίκησης Μακεδονίας - Θράκης.

13. Την με αριθμ. πρωτ. 35748/30-05-2017 (ΦΕΚ 1971 Β'/07-06-2017) «Ανάθεση άσκησης αρμοδιοτήτων σε οργανικές μονάδες της Αποκεντρωμένης Διοίκησης Μακεδονίας - Θράκης και παροχή εξουσιοδότησης

υπογραφής πράξεων και εγγράφων "Με εντολή Συντονιστή" στους προϊσταμένους των οργανικών μονάδων της Αποκεντρωμένης Διοίκησης Μακεδονίας - Θράκης».

14. Τη με αριθ. πρωτ. 19640/12-09-2019 εισήγηση του Δασαρχείου Αλεξανδρούπολης, με την επισυναπτόμενη σ' αυτήν έκθεση αυτοψίας Δασολόγου της υπηρεσίας, όπου προτείνεται η κήρυξη ως αναδασωτέας, της αναφερόμενης στο θέμα έκτασης, αποφασίζουμε:

Κηρύσσουμε ως αναδασωτέα έκταση εμβαδού «χιλίων τριών τετραγωνικών μέτρων και τριάντα τριών εκατοστών του τετραγωνικού μέτρου» (1.003,33 τ.μ.), που βρίσκεται σε δασική θέση Καρυές του Δήμου Σαμοθράκης Περιφερειακής Ενότητας Έβρου, η οποία καταστράφηκε λόγω πυρκαγιάς, που εκδηλώθηκε στις 21 Αυγούστου 2019, στην περιοχή.

Η ανωτέρω έκταση, εμβαδού 1.003,33 τ.μ., που προσδιορίζεται από τα στοιχεία (1,2,...,10,1), όπως αυτή απεικονίζεται στο προσαρτημένο στην παρούσα απόφαση, εξαρτημένο από το Εθνικό Τριγωνομετρικό Δίκτυο της Χώρας, τοπογραφικό διάγραμμα κλίμακας 1:600, σε προβολικό σύστημα Συντεταγμένων ΕΓΣΑ '87, ανήκει στην κατηγορία των δασών, κατά την έννοια της παρ. 1 αρθρ. 3 του ν. 998/1979, όπως ισχύει σήμερα.

Η κήρυξη της εν λόγω έκτασης ως αναδασωτέας, ενεργείται βάση του άρθρου 117 παρ. 3 του Συντάγματος της χώρας και σύμφωνα με τις διατάξεις της παρ. 1 του αρθρ. 38 και του αρθρ. 41 του ν. 998/1979, όπως αυτά ισχύουν σήμερα.

Η έκταση αυτή συνορεύει με:

| | |
|------------|-------|
| Βόρεια: | Δάσος |
| Νότια: | Δάσος |
| Ανατολικά: | Δάσος |
| Δυτικά: | Δάσος |

Σκοπός της κήρυξης της ανωτέρω έκτασης ως αναδασωτέας, είναι η διατήρηση του δασικού της χαρακτήρα, ο αποκλεισμός της διάθεσης της για κάθε άλλη χρήση και η αποκατάσταση της δασικής βλάστησης, με φυσική ή τεχνητή αναδάσωση, η οποία πριν την καταστροφή της από πυρκαγιά, καλύπτονταν από δασική βλάστηση αρκείου.

Κατά της παρούσας απόφασης επιτρέπεται υποβολή αίτησης ακύρωσης στο Τριμελές Διοικητικό Εφετείο Θεσσαλονίκης (άρθρο 47 ν. 3900/2010 ΦΕΚ 213 Α'/2010), εντός προθεσμίας εξήντα (60) ημερών, αρχομένη από την επομένη της δημοσίευσης της (άρθρο 46 π.δ. 18/1989).

Επίσης, κατά της παρούσας απόφασης επιτρέπεται υποβολή αίτησης ανάκλησης ή τροποποίησης προς τον οικείο Συντονιστή της Αποκεντρωμένης Διοίκησης, από οποιονδήποτε έχει έννομο συμφέρον, σύμφωνα με τις διατάξεις της παρ. 3 του άρθρου 35 του ν. 4280/2014 και της παρ. 4 του άρθρου 44 του ν. 998/1979.

Με την απόφαση μας αυτή δεν προκαλείται δαπάνη σε βάρος του κρατικού προϋπολογισμού.

Η απόφαση αυτή να δημοσιευθεί στην Εφημερίδα της Κυβερνήσεως.

Αλεξανδρούπολη, 1 Νοεμβρίου 2019

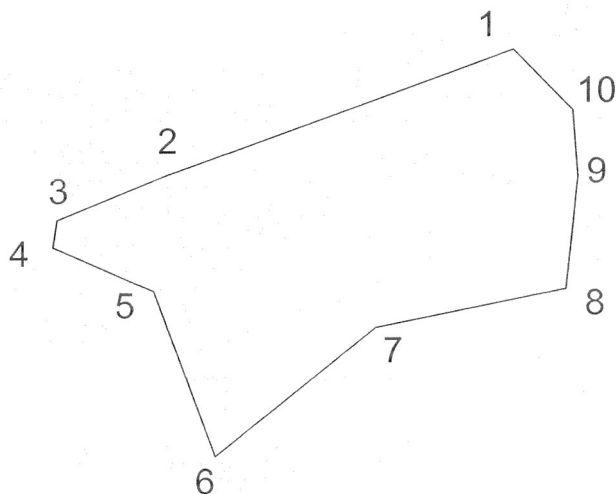
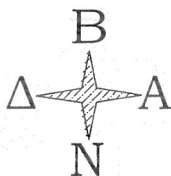
Ο Συντονιστής Αποκεντρωμένης Διοίκησης

ΙΩΑΝΝΗΣ ΣΑΒΒΑΣ

ΑΝΗΚΕΙ ΣΤΗΝ ΥΠ ΑΡΙΘΜ ~~19749/01.11.2019~~ ΑΠΟΦΑΣΗ ΚΗΡΥΞΗΣ ΑΝΑΔΑΣΩΤΕΑΣ ΕΚΤΑΣΗΣ

ΤΟΠΟΓΡΑΦΙΚΟ ΔΙΑΓΡΑΜΜΑ

ΠΕΡΙΟΧΗ: ΚΑΡΥΕΣ ΔΗΜΟΥ ΣΑΜΟΘΡΑΚΗΣ
ΣΥΝΟΛΙΚΟ ΕΜΒΑΔΟ ΑΝΑΔΑΣΩΤΕΑΣ ΕΚΤΑΣΗΣ:
1.003,33 τ.μ.
ΣΥΣΤΗΜΑ ΣΥΝΤΕΤΑΓΜΕΝΩΝ ΕΓΣΑ 87
ΚΛΙΜΑΚΑΣ 1 : 600

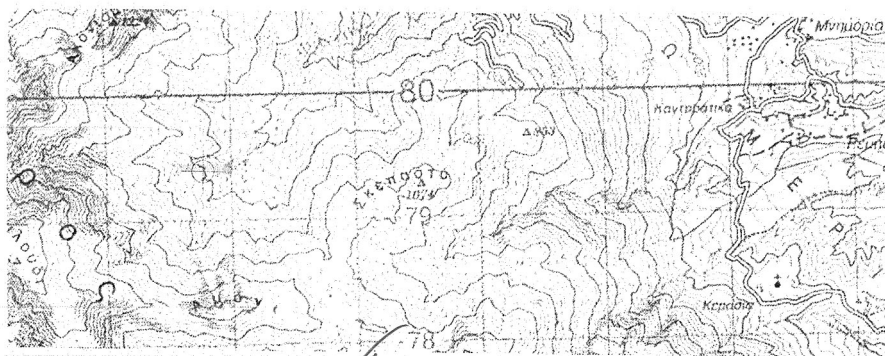


Πίνακας Συντεταγμένων των κορυφών
Εμβαδόν τεμαχίου = 1003.33 τ.μ.

| | | |
|----|-----------|------------|
| 1 | 637019.78 | 4479258.29 |
| 2 | 636986.32 | 4479246.08 |
| 3 | 636976.00 | 4479241.70 |
| 4 | 636975.61 | 4479239.04 |
| 5 | 636985.24 | 4479234.83 |
| 6 | 636991.18 | 4479218.77 |
| 7 | 637006.57 | 4479231.31 |
| 8 | 637024.90 | 4479235.03 |
| 9 | 637026.02 | 4479246.06 |
| 10 | 637025.50 | 4479252.43 |

ΕΘΝΙΚΟ ΤΥΠΟΓΡΑΦΕΙΟ
Για τεχνικούς λόγους στο σχεδιάγραμμα,
από το ηλεκτρονικό αρχείο, έγινε
σμίκρυνση κατά ποσοστό **82%**

ΧΑΡΤΗΣ ΠΕΡΙΟΧΗΣ ΜΕ ΚΛΙΜΑΚΑ 1:50000, ΟΠΟΥ ΦΑΙΝΕΤΑΙ Η ΕΚΤΑΣΗ ΠΟΥ ΚΗΡΥΣΣΕΤΑΙ
ΑΝΑΔΑΣΩΤΕΑ ΜΕ ΤΗΝ ΥΠ ΑΡΙΘΜ ~~19749/01.11.2019~~ ΑΠΟΦΑΣΗ
: ΘΕΣΗ ΕΚΤΑΣΗΣ



Ο ΣΥΝΤΑΚΤΗΣ
ΑΛΕΞ/ΠΟΛΗ 12-09-2019

Ο ΑΝ. ΔΑΣΑΡΧΗΣ
ΑΛΕΞ/ΠΟΛΗ 12-09-2019

Ο ΠΡΟΪΣΤΑΜΕΝΟΣ
Δ/ΣΗΣ ΔΑΣΩΝ ΕΒΡΟΥ

Ο ΣΥΝΤΟΝΙΣΤΗΣ
Α.Δ.Μ.Θ

ΖΑΝΕΛΗΣ ΛΕΟΝΙΔΑΣ
ΔΑΣΟΠΟΜΟΣ
ΜΕ Α' ΒΑΘΜΟ

ΓΙΩΣΤΡΑΣ ΓΕΩΡΓΙΟΣ
ΔΑΣΟΛΟΓΟΣ
ΜΕ Α' ΒΑΘΜΟ

ΜΠΑΚΛΑΓΗΣ ΖΑΧΑΡΙΑΣ
ΔΑΣΟΛΟΓΟΣ
ΜΕ Α' ΒΑΘΜΟ

ΔΡ. ΙΩΑΝΝΗΣ ΣΑΒΒΑΣ

ΔΙΟΡΘΩΣΕΙΣ ΣΦΑΛΜΑΤΩΝ

(4)

Στην 58471/14-10-2019 απόφαση του Συντονιστή Αποκεντρωμένης Διοίκησης Μακεδονίας - Θράκης που δημοσιεύθηκε στο ΦΕΚ 641/25.10.2019 (τ.Δ') στη σελίδα 6291 στη Β' στήλη στον σημείο 31 αποφασιστικό του σώματος διορθώνεται:

από το εσφαλμένο: «Τις αριθμ. 50978/30/08/2018 (ΑΔΑ: 632ΥΟΡ1Υ-ΒΙΠ), στο ορθό: 50978/30/08/2018 (ΑΔΑ: 632ΥΟΡ1Υ-Β1Π), και από το εσφαλμένο: 50802/30-08-2018 (ΑΔΑ: 6ΘΙ-60Ρ1Υ-55Κ), στο ορθό: 50802/30-08-2018 (ΑΔΑ: 6ΘΞ60Ρ1Υ-55Κ)».

(Από την Αποκεντρωμένη Διοίκηση
Μακεδονίας- Θράκης)



ΕΘΝΙΚΟ ΤΥΠΟΓΡΑΦΕΙΟ

Το Εθνικό Τυπογραφείο αποτελεί δημόσια υπηρεσία υπαγόμενη στο Υπουργείο Διοικητικής Ανασυγκρότησης και έχει την ευθύνη τόσο για τη σύνταξη, διαχείριση, εκτύπωση και κυκλοφορία των Φύλλων της Εφημερίδας της Κυβερνήσεως (ΦΕΚ), όσο και για την κάλυψη των εκτυπωτικών - εκδοτικών αναγκών του δημοσίου και του ευρύτερου δημόσιου τομέα (ν. 3469/2006/Α' 131 και π.δ. 29/2018/Α' 58).

1. ΦΥΛΛΟ ΤΗΣ ΕΦΗΜΕΡΙΔΑΣ ΤΗΣ ΚΥΒΕΡΝΗΣΕΩΣ (ΦΕΚ)

- Τα **ΦΕΚ σε ηλεκτρονική μορφή** διατίθενται δωρεάν στο **www.et.gr**, την επίσημη ιστοσελίδα του Εθνικού Τυπογραφείου. Όσα ΦΕΚ δεν έχουν ψηφιοποιηθεί και καταχωριστεί στην ανωτέρω ιστοσελίδα, ψηφιοποιούνται και αποστέλλονται επίσης δωρεάν με την υποβολή αίτησης, για την οποία αρκεί η συμπλήρωση των αναγκαίων στοιχείων σε ειδική φόρμα στον ιστότοπο **www.et.gr**.

- Τα **ΦΕΚ σε έντυπη μορφή** διατίθενται σε μεμονωμένα φύλλα είτε απευθείας από το Τμήμα Πωλήσεων και Συνδρομητών, είτε ταχυδρομικά με την αποστολή αιτήματος παραγγελίας μέσω των ΚΕΠ, είτε με ετήσια συνδρομή μέσω του Τμήματος Πωλήσεων και Συνδρομητών. Το κόστος ενός ασπρόμαυρου ΦΕΚ από 1 έως 16 σελίδες είναι 1,00 €, αλλά για κάθε επιπλέον οκτασέλιδο (ή μέρος αυτού) προσαυξάνεται κατά 0,20 €. Το κόστος ενός έγχρωμου ΦΕΚ από 1 έως 16 σελίδες είναι 1,50 €, αλλά για κάθε επιπλέον οκτασέλιδο (ή μέρος αυτού) προσαυξάνεται κατά 0,30 €. Το τεύχος Α.Σ.Ε.Π. διατίθεται δωρεάν.

• Τρόποι αποστολής κειμένων προς δημοσίευση:

A. Τα κείμενα προς δημοσίευση στο ΦΕΚ, από τις υπηρεσίες και τους φορείς του δημοσίου, αποστέλλονται ηλεκτρονικά στη διεύθυνση **webmaster.et@et.gr** με χρήση προηγμένης ψηφιακής υπογραφής και χρονοσήμανσης.

B. Κατ' εξαίρεση, όσοι πολίτες δεν διαθέτουν προηγμένη ψηφιακή υπογραφή μπορούν είτε να αποστέλλουν ταχυδρομικά, είτε να καταθέτουν με εκπρόσωπό τους κείμενα προς δημοσίευση εκτυπωμένα σε χαρτί στο Τμήμα Παραλαβής και Καταχώρισης Δημοσιευμάτων.

- Πληροφορίες, σχετικά με την αποστολή/κατάθεση εγγράφων προς δημοσίευση, την ημερήσια κυκλοφορία των Φ.Ε.Κ., με την πώληση των τευχών και με τους ισχύοντες τιμοκαταλόγους για όλες τις υπηρεσίες μας, περιλαμβάνονται στον ιστότοπο (**www.et.gr**). Επίσης μέσω του ιστότοπου δίδονται πληροφορίες σχετικά με την πορεία δημοσίευσης των εγγράφων, με βάση τον Κωδικό Αριθμό Δημοσίευματος (ΚΑΔ). Πρόκειται για τον αριθμό που εκδίδει το Εθνικό Τυπογραφείο για όλα τα κείμενα που πληρούν τις προϋποθέσεις δημοσίευσης.

2. ΕΚΤΥΠΩΤΙΚΕΣ - ΕΚΔΟΤΙΚΕΣ ΑΝΑΓΚΕΣ ΤΟΥ ΔΗΜΟΣΙΟΥ

Το Εθνικό Τυπογραφείο ανταποκρινόμενο σε αιτήματα υπηρεσιών και φορέων του δημοσίου αναλαμβάνει να σχεδιάσει και να εκτυπώσει έντυπα, φυλλάδια, βιβλία, αφίσες, μπλοκ, μηχανογραφικά έντυπα, φακέλους για κάθε χρήση, κ.ά.

Επίσης σχεδιάζει ψηφιακές εκδόσεις, λογότυπα και παράγει οπτικοακουστικό υλικό.

| | |
|---|---|
| Ταχυδρομική Διεύθυνση: Καποδιστρίου 34, τ.κ. 10432, Αθήνα | Ιστότοπος: www.et.gr |
| ΤΗΛΕΦΩΝΙΚΟ ΚΕΝΤΡΟ: 210 5279000 - fax: 210 5279054 | Πληροφορίες σχετικά με την λειτουργία του ιστότοπου: helpdesk.et@et.gr |
| ΕΞΥΠΗΡΕΤΗΣΗ ΚΟΙΝΟΥ | Αποστολή ψηφιακά υπογεγραμμένων εγγράφων προς δημοσίευση στο ΦΕΚ: webmaster.et@et.gr |
| Πωλήσεις - Συνδρομές: (Ισόγειο, τηλ. 210 5279178 - 180) | Πληροφορίες για γενικό πρωτόκολλο και αλληλογραφία: grammateia@et.gr |
| Πληροφορίες: (Ισόγειο, Γρ. 3 και τηλεφ. κέντρο 210 5279000) | |
| Παραλαβή Δημ. Ύλης: (Ισόγειο, τηλ. 210 5279167, 210 5279139) | |
| Ωράριο για το κοινό: Δευτέρα ως Παρασκευή: 8:00 - 13:30 | |

Πείτε μας τη γνώμη σας,

για να βελτιώσουμε τις υπηρεσίες μας, συμπληρώνοντας την ειδική φόρμα στον ιστότοπό μας.

