



ΕΦΗΜΕΡΙΔΑ ΤΗΣ ΚΥΒΕΡΝΗΣΕΩΣ ΤΗΣ ΕΛΛΗΝΙΚΗΣ ΔΗΜΟΚΡΑΤΙΑΣ

24 Ιουλίου 2020

ΤΕΥΧΟΣ ΤΕΤΑΡΤΟ

Αρ. Φύλλου 427

ΠΕΡΙΕΧΟΜΕΝΑ

ΑΠΟΦΑΣΕΙΣ

1. Επικύρωση καθορισμού οριοθέτησης τμήματος χειμάρρου «Θολόρεμα» ή «Θολοπόταμος» στην Παραλία Προαστίου του Δήμου Πατρέων (θέση ιδιοκτησίας Χρ. Μπαλατή) σε μήκος περίπου 280 μ.
2. Κήρυξη εκτάσεως ως αναδασωτέας, εμβαδού 1.206,67 τ.μ. στη θέση «Άγιος Χριστόφορος», Τ.Κ. Σταυροδρομίου, ΔΕ Τριταίας, Δήμου Ερυμάνθου, Π.Ε. Αχαΐας.
3. Κήρυξη εκτάσεως ως αναδασωτέας, εμβαδού 2.621,31 τ.μ. στη θέση «Βόλα», Οικισμού Αγριλιάς, ΤΚ Βασιλικού, ΔΕ Φαρρών, Δήμου Ερυμάνθου, Π.Ε. Αχαΐας.

ΑΠΟΦΑΣΕΙΣ

Αριθμ. 94007 (1)

Επικύρωση καθορισμού οριοθέτησης τμήματος χειμάρρου «Θολόρεμα» ή «Θολοπόταμος» στην Παραλία Προαστίου του Δήμου Πατρέων (θέση ιδιοκτησίας Χρ. Μπαλατή) σε μήκος περίπου 280 μ.

Ο ΣΥΝΤΟΝΙΣΤΗΣ ΑΠΟΚΕΝΤΡΩΜΕΝΗΣ
ΔΙΟΙΚΗΣΗΣ ΠΕΛΟΠΟΝΝΗΣΟΥ,
ΔΥΤΙΚΗΣ ΕΛΛΑΔΟΣ ΚΑΙ ΙΟΝΙΟΥ

Έχοντας υπόψη:

1. Τον ν. 3852/2010 «Νέα Αρχιτεκτονική της Αυτοδιοίκησης και της Αποκεντρωμένης Διοίκησης - Πρόγραμμα Καλλικράτης» (Α' 87).
2. Το π.δ. 139/2010 «Οργανισμός της Αποκεντρωμένης Διοίκησης Πελοποννήσου, Δυτικής Ελλάδας και Ιονίου» (Α' 232).
3. Τα άρθρα 28 και 28Α του ν. 4325/2015, όπως ισχύει, «Εκδημοκρατισμός της Διοίκησης - Καταπολέμηση Γραφειοκρατίας και Ηλεκτρονική Διακυβέρνηση. Αποκατάσταση αδικιών και άλλες διατάξεις» (Α' 47).
4. Την υπ' αρ. 15870/15.05.2017 υπουργική απόφαση «Διορισμός του Νικολάου Παπαθεοδώρου του Αγγελάκη

ως Συντονιστή της Αποκεντρωμένης Διοίκησης Πελοποννήσου, Δυτικής Ελλάδας και Ιονίου» (Υ.Ο.Δ.Δ. 250).

5. Τον ν. 3010/2002 «Εναρμόνιση του ν. 1650/1986 με τις οδηγίες 97/11 Ε.Ε και 96/61 Ε.Ε» και ειδικότερα τις διατάξεις του άρθρου 5 αυτού «Διαδικασία οριοθέτησης και ρυθμίσεις θεμάτων για τα υδατορέματα» καθώς και τις ισχύουσες διατάξεις της υπ' αρ. 3046/304/3-2-1989 απόφασης του αναπληρωτή Υπουργού ΥΠΕΧΩΔΕ και ειδικότερα του άρθρου 6 αυτής σχετικά με τη δόμηση κοντά στα ρέματα όπως ισχύουν.

6. Την υπ' αρ. 33/1998 εγκύκλιο του ΥΠΕΧΩΔΕ «Αστυνόμευση ρεμάτων και συντήρηση αντιπλ/κών έργων».

7. Τον ν. 4258/2014 Διαδικασία Οριοθέτησης και ρυθμίσεις θεμάτων για τα υδατορέματα (Α' 94).

8. Την υπ' αρ. οικ. 140055/13.1.2017 υπουργική απόφαση «Τεχνικές προδιαγραφές σύνταξης του περιεχομένου του φακέλου οριοθέτησης κατ' εφαρμογή της παραγράφου 5 του άρθρου 2 του ν. 4258/2014 - Διευκρινίσεις για την εφαρμογή της διαδικασίας οριοθέτησης» (Β' 428/2017).

9. Την υπ' αρ. 130479/12.6.2017 απόφαση «Μεταβίβαση δικαιώματος υπογραφής "Με εντολή Συντονιστή" στον προϊστάμενο της Γενικής Διεύθυνσης Χωροταξικής και Περιβαλλοντικής Πολιτικής, καθώς και στους προϊσταμένους των Υπηρεσιών της Γενικής Διεύθυνσης Χωροταξικής και Περιβαλλοντικής Πολιτικής της Αποκεντρωμένης Διοίκησης Πελοποννήσου, Δυτικής Ελλάδας και Ιονίου» (Β' 2113/2017).

10. Το υπ' αρ. ΠΔΕ/ΔΤΕΑ/196922/3885/08.07.2019 έγγραφο της Διεύθυνσης Τεχνικών Έργων της Περιφέρειας Δυτικής Ελλάδας (υπ' αρ. υπηρεσίας 152271/ 11.07.2019) με το οποίο διαβιβάστηκε η Μελέτη οριοθέτησης τμήματος χειμάρρου «Θολόρεμα» ή «Θολοπόταμος» στην Παραλία Προαστίου του Δήμου Πατρέων (θέση ιδιοκτησίας Χρ. Μπαλατή) σε μήκος περίπου 280 μ., που ανήκει στη χωρική αρμοδιότητα του Δήμου Πατρέων και περιλαμβάνει:

- Οριζοντιογραφία,
- Τεχνική Έκθεση με την υδραυλική - Υδρογεωλογική και Περιβαλλοντική Μελέτη,
- Μηκοτομή - διατομές,
- Οριζοντιογραφία σε σμίκρυνση

που συντάχθηκε από την Μελετητική Εταιρεία Δυτικής Ελλάδας (Μ.Ε.Δ.Ε.) Ανδρέας Αλεβίζος και ΣΙΑ Ε.Ε. και έχουν ελεγχθεί και θεωρηθεί από την Δ/νση Τεχνικών Έργων Π.Ε. Αχαΐας, της Περιφέρειας Δυτικής Ελλάδας.

11. Το υπ' αρ. 152271/19.07.2019 έγγραφο της υπηρεσίας με το οποίο διαβιβάστηκε η μελέτη του θέματος για γνωμοδοτήσεις στις αρμόδιες Υπηρεσίες.

12. Το υπ' αρ. ΥΠ.ΠΟ.Α./ΓΔΑΜΤΕ/ΥΝΜΤΕΔΕΠΝΙ/ΤΔΟΥ/400808 /41989/4844/31/31.07.2019 έγγραφο της Υπηρεσίας Νεωτέρων Μνημείων και Τεχνικών Έργων Δυτικής Ελλάδας Πελοποννήσου και Νοτίου Ιονίου, με το οποίο γνωμοδοτεί θετικά (υπ' αρ. υπηρεσίας 219009/02.10.2019).

13. Το υπ' αρ. 166522/30.07.2019 έγγραφο της Διεύθυνσης Δασών Αχαΐας με το οποίο διαβιβάζει την μελέτη του θέματος στο Δασαρχείο Πατρών (υπ' αρ. υπηρεσίας 218375/01.10.2019).

14. Το υπ' αρ. ΥΠΠΟΑ/ΓΔΑΠΚ/ΕΦΑΑΧΑ/401434/286673/5289/30.07.2019 έγγραφο της Εφορείας Αρχαιοτήτων Αχαΐας, με το οποίο γνωμοδοτεί θετικά (υπ' αρ. υπηρεσίας 170086/02.08.2019).

15. Το υπ' αρ. 165697/15.11.2019 έγγραφο της Διεύθυνσης Υδάτων Δυτικής Ελλάδας με το οποίο γνωμοδοτεί θετικά για την τμηματική οριοθέτηση του θέματος (υπ' αρ. υπηρεσίας 292708/31.12.2019).

16. Το υπ' αρ. 188334/29.08.2019 έγγραφο του Δασαρχείου Πατρών με το οποίο γνωμοδοτεί θετικά για την τμηματική οριοθέτηση του θέματος (υπ' αρ. υπηρεσίας 197207/09.09.2019).

17. Το υπ' αρ. ΠΔΕ/ΔΤΕΑ/138695/2810/12.06.2020 έγγραφο της Διεύθυνσης Τεχνικών Έργων της Περιφέρειας

Δυτικής Ελλάδας (υπ' αρ. υπηρεσίας 94007/15.06.2020) με το οποίο διαβίβασε στην υπηρεσία απόσπασμα από τα πρακτικά της από 18.05.2020 10ης συνεδρίασης του Δημοτικού Συμβουλίου του Δήμου Πατρέων, στο οποίο αναγράφεται ότι με την υπ' αρ. 122/2020 απόφαση εγκρίνει την μελέτη οριοθέτησης τμήματος του χειμάρρου «Θολόρεμα» στην Παραλία Προαστίου του Δήμου Πατρέων (θέση ιδιοκτησίας Χρ. Μπαλατή) σε μήκος περίπου 280 μ., αποφασίζουμε:

Την επικύρωση των οριογραμμών οριοθέτησης τμήματος χειμάρρου «Θολόρεμα» ή «Θολοπόταμος» στην Παραλία Προαστίου του Δήμου Πατρέων (θέση ιδιοκτησίας Χρ. Μπαλατή) σε μήκος περίπου 280 μ., όπως αυτές απεικονίζονται στην οριζοντιογραφία (10ο σχετικό) με μπλε γραμμή (γραμμή οριοθέτησης) και κόκκινη γραμμή (οριογραμμή πλημμύρας) και ορίζονται αριστερά από τα σημεία 1, 2, 3 και δεξιά από τα σημεία 4, 5, 6, 7 και 8, όπως αυτές καθορίζονται στην Μελέτη οριοθέτησης τμήματος χειμάρρου «Θολόρεμα» ή «Θολοπόταμος» στην Παραλία Προαστίου του Δήμου Πατρέων (θέση ιδιοκτησίας Χρ. Μπαλατή) σε μήκος περίπου 280 μ., που συντάχθηκε από την Μελετητική Εταιρεία Δυτικής Ελλάδας (Μ.Ε.Δ.Ε.) Ανδρέας Αλεβίζος και ΣΙΑ Ε.Ε. και έχει ελεγχθεί και θεωρηθεί από την Δ/νση Τεχνικών Έργων Π.Ε. Αχαΐας, της Περιφέρειας Δυτικής Ελλάδας.

Η ισχύς της απόφασης αυτής αρχίζει από την δημοσίευσή της στην Εφημερίδα της Κυβερνήσεως.

Η απόφαση αυτή και το σχέδιο οριοθέτησης σε σμί-
κρυνση που τη συνοδεύει να δημοσιευθούν στην Εφη-
μερίδα της Κυβερνήσεως.

Πάτρα, 8 Ιουλίου 2020

Με εντολή Συντονιστή
Αποκεντρωμένης Διοίκησης
Ο Γενικός Διευθυντής
Χωροταξικής και Περιβαλλοντικής Πολιτικής
ΔΙΟΝΥΣΙΟΣ ΠΑΝΑΓΙΩΤΟΠΟΥΛΟΣ

Αριθμ. 110821

(2)

**Κήρυξη εκτάσεως ως αναδασωτέας, εμβαδού
1.206,67 τ.μ. στη θέση «Άγιος Χριστόφορος», ΤΚ
Σταυροδρομίου, ΔΕ Τριταίας, Δήμου Ερυμάνθου,
Π.Ε. Αχαΐας.**

Ο ΣΥΝΤΟΝΙΣΤΗΣ ΑΠΟΚΕΝΤΡΩΜΕΝΗΣ
ΔΙΟΙΚΗΣΗΣ ΠΕΛΟΠΟΝΝΗΣΟΥ,
ΔΥΤΙΚΗΣ ΕΛΛΑΔΑΣ ΚΑΙ ΙΟΝΙΟΥ

Έχοντας υπόψη:

1. Τις διατάξεις των παρ. 1 του άρθρου 24 και παρ. 3 του άρθρου 117 του Συντάγματος της Ελλάδας.
2. Τις διατάξεις του ν. 3200/1955 «Περί διοικητικής αποκέντρωσης όπως αυτές τροποποιήθηκαν μεταγενέστερα».
3. Τις διατάξεις των άρθρων 6 και 280 του ν. 3852/2010 «Νέα Αρχιτεκτονική της Αυτοδιοίκησης και της Αποκεντρωμένης Διοίκησης - Πρόγραμμα Καλλικράτης».
4. Τις διατάξεις του π.δ. 139/2010 «Οργανισμός της Αποκεντρωμένης Διοίκησης Πελοποννήσου, Δυτικής Ελλάδας και Ιονίου».
5. Τις διατάξεις των άρθρων 28 και 28Α του ν. 4325/2015 «Εκδημοκρατισμός της Διοίκησης - Καταπολέμηση Γραφειοκρατίας και Ηλεκτρονική Διακυβέρνηση, Αποκατάσταση αδικιών και άλλες διατάξεις» (Α' 47).
6. Την υπ' αρ. 15870/15-05-2017 απόφαση του Υπουργού Εσωτερικών περί διορισμού του Νικολάου Παπαθε-

οδώρου του Αγγελάκη ως Συντονιστή της Α.Δ.Π.Δ.Ε. και Ι. (Υ.Ο.Δ.Δ. 250).

7. Τις διατάξεις των παρ. 1 των άρθρων 37, 38, και παρ. 1 και 3 του άρθρου 41 του ν. 998/1979 «Περί προστασίας δασών και δασικών εν γένει εκτάσεων», όπως αντικαταστάθηκαν από τις διατάξεις της παρ. 1 του άρθρου 35 του ν. 4280/2014 και όπως τροποποιήθηκαν και προστέθηκαν (παρ. 4 άρθρο 52 του ν. 4280/2014) με τις διατάξεις του άρθρου 32 του ν. 4342/2015 (Α' 143).

8. Τις διατάξεις του άρθρου 120 του ν. 1892/1990 «Για τον εκσυγχρονισμό και την ανάπτυξη και άλλες διατάξεις».

9. Τις υπ' αρ. 160417/1180/08-07-1980 και 182447/3049/24-09-1980 διαταγές του Υπουργείου Γεωργίας.

10. Την υπ' αρ. 87100/03-06-2020 αναφορά του Δασορχείου Πατρών με την οποία προτείνεται η κήρυξη ως αναδασωτέας της αναφερόμενης στο θέμα έκτασης.

11. Τη σύμφωνη γνώμη της Δ/νσης Δασών Αχαΐας, αποφασίζουμε:

Κηρύσσουμε ως αναδασωτέα, με σκοπό την αποκατάσταση με φυσική αναγέννηση ή τεχνητή αναδάσωση της δασικής βλάστησης που καταστράφηκε δια πυρκαγιάς, έκταση Δημόσιου Δάσους αείφυλλων πλατύφυλλων (πρίνους κ.λπ.), με ποσοστό κάλυψης 60-80%, εμβαδού 1.206,67 τ.μ. στη θέση «Άγιος Χριστόφορος», ΤΚ Σταυροδρομίου, ΔΕ Τριταίας, Δήμου Ερυμάνθου, Π.Ε. Αχαΐας, η οποία αποτελείται από σημεία 1-2-3-...6-7-1 όπως αυτά φαίνονται και περιγράφονται στο συνημμένο τοπογραφικό διάγραμμα κλίμακας 1:2000 το οποίο συνοδεύει την παρούσα και έχει όρια:

Βόρεια: Με δημόσια δασική έκταση

Νότια: Με δημόσια δασική έκταση

Ανατολικά: Με δημόσια δασική έκταση

Δυτικά: Με δημόσια δασική έκταση.

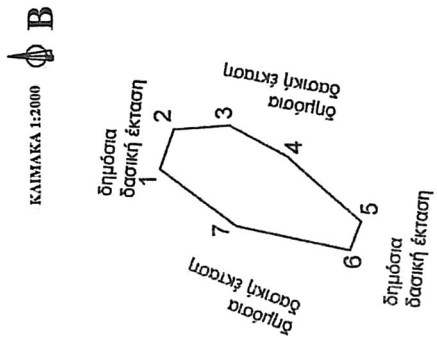

Επιτρέπεται υποβολή κατ' αυτής αίτησης ακύρωσης στο οικείο Διοικητικό Εφετείο (άρθρο 47 ν. 3900/2010 Α' 213) μέσα σε προθεσμία (60) ημερών που αρχίζει από την επομένη της δημοσίευσης ή κοινοποίησής της (άρθρο 46 π.δ. 18/1989 - Α' 8).

Από τις διατάξεις της απόφασης αυτής δεν προκαλείται δαπάνη σε βάρος του κρατικού προϋπολογισμού.

Ανήκει στην υπ' αριθ. 110821/2020 απόφαση του Συντονιστή
 Αποκεντρωμένης Διοίκησης Π. Δ. Ε. & Ι.

Τοπογραφικό διάγραμμα


δημόσιου δάσους, εμβαδού 1.206.67 τ.μ. με στοιχεία περιμέτρου 1,2,3,.....,7,1, στη θέση «Άγιος Χριστόφορος», περιφέρειας Τοπικής Κοινότητας Σταυροδρομίου, Δημοτικής Ενότητας Τριταίας Δήμου Ερυμάνθου, Νομού Αχαΐας, που καταστράφηκε από πυρκαγιά και προτείνουμε να κηρυχθεί αναδάσωτά.



Πίνακας Συντεταγμένων

α/α	X	Y
1	293745.74	4204232.02
2	293757.49	4204227.70
3	293758.50	4204211.17
4	293748.97	4204193.89
5	293729.18	4204172.35
6	293720.66	4204175.61
7	293728.18	4204209.17

ΕΘΝΙΚΟ ΤΥΠΟΓΡΑΦΕΙΟ
 Για τεχνικούς λόγους στο σχεδιάγραμμα, από το ηλεκτρονικό αρχείο, έγινε σμίκρυνση κατά ποσοστό **87%**



Χαλκιδίτσα, 12-05-2020
 Ο Συντάκτης
 Χαράλαμπος Αβράμιος
 Δασοπόνος

Η απόφαση αυτή να δημοσιευθεί στην Εφημερίδα της Κυβερνήσεως.

Πάτρα, 8 Ιουλίου 2020

Ο Συντονιστής Αποκεντρωμένης Διοίκησης

ΝΙΚΟΛΑΟΣ ΠΑΠΑΘΕΟΔΩΡΟΥ

Αριθμ. 110613

(3)

Κήρυξη εκτάσεως ως αναδασωτέας, εμβαδού 2.621,31 τ.μ. στη θέση «Βόλα», Οικισμού Αγριλιάς, ΤΚ Βασιλικού, ΔΕ Φαρρών, Δήμου Ερυμάνθου, ΠΕ. Αχαΐας.

Ο ΣΥΝΤΟΝΙΣΤΗΣ ΑΠΟΚΕΝΤΡΩΜΕΝΗΣ
ΔΙΟΙΚΗΣΗΣ ΠΕΛΟΠΟΝΝΗΣΟΥ,
ΔΥΤΙΚΗΣ ΕΛΛΑΔΑΣ ΚΑΙ ΙΟΝΙΟΥ

Έχοντας υπόψη:

1. Τις διατάξεις των παρ. 1 του άρθρου 24 και την παρ. 3 του άρθρου 117 του Συντάγματος της Ελλάδας.
2. Τις διατάξεις του ν. 3200/1955 «Περί διοικητικής αποκέντρωσης όπως αυτές τροποποιήθηκαν μεταγενέστερα».
3. Τις διατάξεις των άρθρων 6 και 280 του ν. 3852/2010 «Νέα Αρχιτεκτονική της Αυτοδιοίκησης και της Αποκεντρωμένης Διοίκησης - Πρόγραμμα Καλλικράτης».
4. Τις διατάξεις του π.δ. 139/2010 «Οργανισμός της Αποκεντρωμένης Διοίκησης Πελοποννήσου, Δυτικής Ελλάδας και Ιονίου».
5. Τις διατάξεις των άρθρων 28 και 28Α του ν. 4325/2015 «Εκδημοκρατισμός της Διοίκησης - Καταπολέμηση Γραφειοκρατίας και Ηλεκτρονική Διακυβέρνηση, Αποκατάσταση αδικιών και άλλες διατάξεις (Α' 47).
6. Την υπ' αρ. 15870/15-05-2017 απόφαση του Υπουργού Εσωτερικών περί διορισμού του Νικολάου Παπαθεοδώρου του Αγγελάκη ως Συντονιστή της Α.Δ.Π.Δ.Ε. και Ι. (Υ.Ο.Δ.Δ. 250).

7. Τις διατάξεις των παρ. 1 των άρθρων 37, 38, και παρ. 1 και 3 του άρθρου 41 του ν. 998/1979 «Περί προστασίας δασών και δασικών εν γένει εκτάσεων», όπως αντικαταστάθηκαν από τις διατάξεις της παρ. 1 του άρθρου 35 του ν. 4280/2014 και όπως τροποποιήθηκαν και προστέθηκαν (παρ. 4 άρθρο 52 του ν. 4280/2014) με τις διατάξεις του άρθρου 32 του ν. 4342/2015 (Α' 143).

8. Τις διατάξεις του άρθρου 120 του ν. 1892/1990 «Για τον εκσυγχρονισμό και την ανάπτυξη και άλλες διατάξεις».

9. Τις υπ' αρ. 160417/1180/08-07-1980 και 182447/3049/24-09-1980 διαταγές του Υπουργείου Γεωργίας.

10. Την υπ' αρ. 87027/03-06-2020 αναφορά του Δασαρχείου Πατρών με την οποία προτείνεται η κήρυξη ως αναδασωτέας της αναφερόμενης στο θέμα έκτασης.

11. Τη σύμφωνη γνώμη της Διεύθυνσης Δασών Αχαΐας, αποφασίζουμε:

Κηρύσσουμε ως αναδασωτέα, με σκοπό την αποκατάσταση με φυσική αναγέννηση ή τεχνητή αναδάσωση της δασικής βλάστησης που καταστράφηκε δια πυρκαγιάς, έκταση Δημόσιου Δάσους αείφυλλων πλατύφυλλων (πρίνους κ.λπ.), με ποσοστό κάλυψης 60-80%, εμβαδού 2.621,31 τ.μ. στη θέση «Βόλα», Οικισμού Αγριλιάς, Τ.Κ. Βασιλικού, ΔΕ Φαρρών, Δήμου Ερυμάνθου, Π.Ε. Αχαΐας, η οποία αποτελείται από σημεία 1-2-3-...8-9-1 όπως αυτά φαίνονται και περιγράφονται στο συνημμένο τοπογραφικό διάγραμμα κλίμακας 1:2000 το οποίο συνοδεύει την παρούσα και έχει όρια:

Βόρεια: Με δημόσια δασική έκταση.

Νότια: Με δημόσια δασική έκταση.

Ανατολικά: Με δημόσια δασική έκταση.

Δυτικά: Με δημόσια δασική έκταση

Επιτρέπεται υποβολή κατ' αυτής αίτησης ακύρωσης στο οικείο Διοικητικό Εφετείο (άρθρο 47 ν. 3900/2010 Α' 213) μέσα σε προθεσμία (60) ημερών που αρχίζει από την επομένη της δημοσίευσης ή κοινοποίησής της (άρθρο 46 π.δ. 18/1989 - Α' 8).

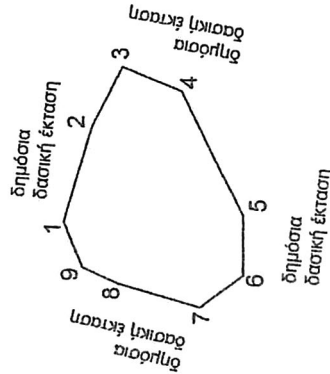
Από τις διατάξεις της απόφασης αυτής δεν προκαλείται δαπάνη σε βάρος του κρατικού προϋπολογισμού.

ΕΘΝΙΚΟ ΤΥΠΟΓΡΑΦΕΙΟ
 Για τεχνικούς λόγους στο σχεδιάγραμμα,
 από το ηλεκτρονικό αρχείο, έγινε 87%
 σμίκρυνση κατά ποσοστό

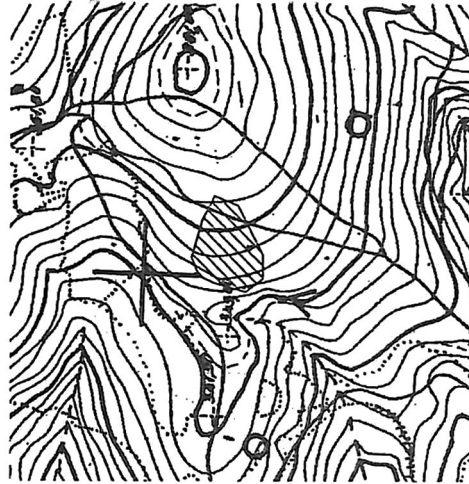
Ανάλυση Γεωμ. Πλ.Θ.Ν. 110613/2020 αιτούσας. Σ.Α.Δ.Π.Δ.Ε. Κ.Ι.

Τοπογραφικό διάγραμμα έκτασης κατατμήσιμη από αειφύλλα πλατύφυλλα (πρίνους, κ.λ.π.) σε ποσοστό 60-80%, εμβαδού 2.621.31 τ.μ. με στοιχεία 1,2,3,.....,9,1 που καταστράφηκε από πυρκαγιά στις 19-01-2020 στη θέση " Βόλα ", περιφέρειας οικισμού Αγριλίας, τ.κ. Βασιλικού, Δημοτικής Ενότητας Φαρρών, Δήμου Ερυμάνθου.

Κ.ΛΙΜΑΚΑ 1:2000



ΧΑΡΤΗΣ ΓΥΣ 1:5.000 υπ' αριθ. 623/4/6




Πίνακας Συντεταγμένων των κορυφών του 1,2,3.....
 Εμβαδόν τετραγώνου = 2621.31 τ.μ. - Περίμετρος = 196.57 μ.

α/α	X	Y	ΑΠΟΣΤΑΣΕΙΣ
1	298891.88	4223230.88	-----
2	298920.42	4223222.50	1 - 2: 29.74
3	298938.18	4223213.52	2 - 3: 19.90
4	298931.00	4223195.77	3 - 4: 19.15
5	298894.08	4223177.01	4 - 5: 41.41
6	298875.91	4223177.01	5 - 6: 18.16
7	298866.33	4223189.78	6 - 7: 15.96
8	298873.32	4223214.32	7 - 8: 25.51
9	298878.11	4223225.09	8 - 9: 11.79
1	298891.88	4223230.88	9 - 1: 14.94

Χαλκιδίτσα, 17-05-2020
 Ο Συντάκτης,

Χαράλαμπος Αββράμης
 Δασαπόνος



Η απόφαση αυτή να δημοσιευθεί στην Εφημερίδα της Κυβερνήσεως.

Πάτρα, 7 Ιουλίου 2020

Ο Συντονιστής Αποκεντρωμένης Διοίκησης

ΝΙΚΟΛΑΟΣ ΠΑΠΑΘΕΟΔΩΡΟΥ