



ΕΦΗΜΕΡΙΔΑ ΤΗΣ ΚΥΒΕΡΝΗΣΕΩΣ ΤΗΣ ΕΛΛΗΝΙΚΗΣ ΔΗΜΟΚΡΑΤΙΑΣ

14 Αυγούστου 2020

ΤΕΥΧΟΣ ΤΕΤΑΡΤΟ

Αρ. Φύλλου 477

ΠΕΡΙΕΧΟΜΕΝΑ

ΑΠΟΦΑΣΕΙΣ

- 1 Άρση των υπ' αρ. 2082/23-7-1996 (Δ' 912), 2370/30-7-1996 (Δ' 919) και 2349/29-7-1996 (Δ' 933) αποφάσεων του Γενικού Γραμματέα Περιφέρειας Θεσσαλίας περί κήρυξης δημόσιων δασικών εκτάσεων ως αναδασωτέων, στις θέσεις «Καράπλα-Συκιές-Γουρνόρεμα» περιοχών Βρυσίων, Φαρσάλων Ν. Λάρισας.
- 2 Έγκριση τροποποίησης εγκεκριμένου Ρυμοτομικού Σχεδίου Πόλεως Πατρών (ΣΠΠ) σε προβλεπόμενο κοινωφελή χώρο (χώρος εκκλησίας) στο Ο.Τ./Κ.Φ. 1159Θ και σε προβλεπόμενους κοινόχρηστους χώρους (οδοί) της περιοχής «Αναθεώρησης Ζαρουχλείκων» του ΣΠΠ, λόγω άρσης απαλλοτρίωσης ακινήτου ιδιοκτησίας Κανταρέλη Δημητρίου και Κανταρέλη Αμαλίας.

ΑΠΟΦΑΣΕΙΣ

Αριθμ. 111016

(1)

Άρση των υπ' αρ. 2082/23-7-1996 (Δ' 912), 2370/30-7-1996 (Δ' 919) και 2349/29-7-1996 (Δ' 933) αποφάσεων του Γενικού Γραμματέα Περιφέρειας Θεσσαλίας περί κήρυξης δημόσιων δασικών εκτάσεων ως αναδασωτέων, στις θέσεις «Καράπλα-Συκιές-Γουρνόρεμα» περιοχών Βρυσίων, Φαρσάλων Ν. Λάρισας.

Ο ΣΥΝΤΟΝΙΣΤΗΣ
ΑΠΟΚΕΝΤΡΩΜΕΝΗΣ ΔΙΟΙΚΗΣΗΣ
ΘΕΣΣΑΛΙΑΣ - ΣΤΕΡΕΑΣ ΕΛΛΑΔΑΣ

Έχοντας υπόψη:

1. Την παρ. 1 του άρθρου 24 και την παρ. 3 του άρθρου 117 του Συντάγματος.
2. Τα άρθρα 6 και 280 του ν. 3852/2010 «Νέα Αρχιτεκτονική της Αυτοδιοίκησης και της Αποκεντρωμένης Διοίκησης - Πρόγραμμα Καλλικράτης» (Α' 87).
3. Το π.δ. 138/2010 «Οργανισμός της Αποκεντρωμένης Διοίκησης Θεσσαλίας - Στερεάς Ελλάδας» (Α' 231).
4. Τα άρθρα 28 και 28Α του ν. 4325/2015 «Εκδημοκρατισμός της Διοίκησης - Καταπολέμηση Γραφειοκρατίας και Ηλεκτρονική Διακυβέρνηση κ.λπ.» (Α' 47).

5. Την υπ' αρ. 13917/15-5-2017 (ΥΟΔΔ 250) απόφαση του Υπουργού Εσωτερικών περί διορισμού Συντονιστή στην Αποκεντρωμένη Διοίκηση Θεσσαλίας - Στερεάς Ελλάδας.

6. Το άρθρο 44 του ν. 998/1979 «Περί προστασίας των δασών και των δασικών εν γένει εκτάσεων της Χώρας» (Α' 289).

7. Την υπ' αρ. 160417/1180/8-7-1980 εγκύκλιο διαταγή του Υπουργείου Γεωργίας περί «Οδηγίες για τις αναδασωτέες εκτάσεις».

8. Την υπ' αρ. 117080/6353/13-11-2014 (ΑΔΑ:77ΣΕ0-ΙΒ3) εγκύκλιο διαταγή της Γενικής Διεύθυνσης Ανάπτυξης και Προστασίας Δασών και Αγροπεριβάλλοντος του Υ.Π.Ε.Κ.Α. «Περί της διαδικασίας άρσης ή ανάκλησης αποφάσεων αναδάσωσης».

9. Την υπ' αρ. 7068/229076/21-12-2017 (Δ' 14/2018) απόφαση του Συντονιστή Αποκεντρωμένη Διοίκηση Θεσσαλίας - Στερεάς Ελλάδας περί μερικής κύρωσης του Δασικού Χάρτη της Π.Ε. Λάρισας.

10. Το περιεχόμενο του θεωρημένου δασικού χάρτη της Περιφερειακής Ενότητας Λάρισας πλην των προκαποδιστριακών ΟΤΑ Αμπελώνος, Αργυροπούλιου, Γιάννουλης, Τυρνάβου και Φαλάνης, συνολικής έκτασης 5.104.414 στρ. που αναρτήθηκε με την υπ' αρ. 226/12315/30-1-2017 (ΑΔΑ:Ψ9Γ7ΟΡ10-ΘΤΤ) απόφαση της Διεύθυνσης Δασών Λάρισας.

11. Την υπ' αρ. 2082/23-7-1996 (Δ' 912) απόφαση του Γενικού Γραμματέα Περιφέρειας Θεσσαλίας, περί κήρυξης ως αναδασωτέας δημόσιας δασικής έκτασης 150 στρ. στη θέση «Καράπλα» περιοχής Δήμου Φαρσάλων Ν. Λάρισας, λόγω πυρκαγιάς.

12. Την υπ' αρ. 2370/30-7-1996 (Δ' 919) απόφαση του Γενικού Γραμματέα Περιφέρειας Θεσσαλίας, περί κήρυξης ως αναδασωτέας δημόσιας δασικής έκτασης 547 στρ. στη θέση «Συκιές» περιοχής Κοινότητας Βρυσίων Ν. Λάρισας, λόγω πυρκαγιάς.

13. Την υπ' αρ. 2349/29-7-1996 (Δ' 933) απόφαση του Γενικού Γραμματέα Περιφέρειας Θεσσαλίας, περί κήρυξης ως αναδασωτέας δημόσιας δασικής έκτασης 127 στρ. στη θέση «Γουρνόρεμα» περιοχής Δήμου Φαρσάλων Ν. Λάρισας, λόγω πυρκαγιάς.

14. Την υπ' αρ. 4757/142311πε/9-3-2020 θετική εισήγηση του Δασαρχείου Λάρισας, μετά της συνημμένης

υπ' αρ. ΔΥ/23-8-2019 έκθεσης αυτοψίας - έρευνας της Ανθούλας Γκαρραβέλη Δασοπόνου του Δασαρχείου Λάρισας, με την οποία προτείνεται η άρση των ανωτέρω (11, 12, 13) αποφάσεων του Γ.Γ.Π. Θεσσαλίας, καθώς έχει επιτευχθεί μέσω φυσικής αναδάσωσης η αποκατάσταση της δασικής βλάστησης στις εκτάσεις, που πριν την καταστροφή τους από πυρκαγιά καλύπτονταν από αείφυλλα πλατύφυλλα με κυρίαρχο είδος τον πρίνο, με οικολογικά χαρακτηριστικά επαρκή για την υπαγωγή τους στις δασικού χαρακτήρα εκτάσεις του άρθρου 3 του ν. 998/1979. Επισημαίνεται ότι τμήματα των ανωτέρω (12, 13) αποφάσεων χωροθετούνται εντός συνιδιόκτητης έκτασης δασικού εν γένει χαρακτήρα.

15. Το υπ' αρ. 891/36991/23-4-2020 έγγραφο της Διεύθυνσης Δασών Ν. Λάρισας, με το οποίο εκφράζεται η σύμφωνη γνώμη της, αποφασίζουμε:

Αίρουμε τις υπ' αρ. 2082/23-7-1996 (Δ' 912), 2370/30-7-1996 (Δ' 919) και 2349/29-7-1996 (Δ' 933) αποφάσεις του Γενικού Γραμματέα Περιφέρειας Θεσσαλίας περί κήρυξης δημόσιων δασικών εκτάσεων ως αναδασωτέων, στις θέσεις «Καράπλα-Συκιές-Γουρνόρεμα» Τ.Κ. Βρυσιών, Δ.Κ. Φαρσάλων, Δήμου Φαρσάλων Π.Ε. Λάρισας, καθώς έχει επιτευχθεί μέσω φυσικής αναδάσωσης η αποκατάσταση της δασικής βλάστησης στις εκτάσεις, με οικολογικά χαρακτηριστικά επαρκή για την υπαγωγή τους στις δασικού χαρακτήρα εκτάσεις του άρθρου 3 του ν. 998/1979.

Οι εν λόγω εκτάσεις απεικονίζονται στα συνημμένα τοπογραφικά διαγράμματα που συνοδεύουν τις ανωτέρω (11, 12, 13) αποφάσεις του Γ.Γ. Περιφέρειας Θεσσαλίας.

Από τις διατάξεις της απόφασης αυτής δεν προκαλείται δαπάνη σε βάρος του κρατικού προϋπολογισμού.

Η απόφαση αυτή να δημοσιευθεί στην Εφημερίδα της Κυβερνήσεως.

Λάρισα, 21 Ιουλίου 2020

Ο Συντονιστής
Αποκεντρωμένης Διοίκησης
ΝΙΚΟΛΑΟΣ ΝΤΙΤΟΡΑΣ

Αριθμ. ΠΔΕ/ΔΠΧΣ (2)

Έγκριση τροποποίησης εγκεκριμένου Ρυμοτομικού Σχεδίου Πόλεως Πατρών (ΣΠΠ) σε προβλεπόμενο κοινωφελή χώρο (χώρος εκκλησίας) στο Ο.Τ./Κ.Φ. 1159Θ και σε προβλεπόμενους κοινόχρηστους χώρους (οδοί) της περιοχής «Αναθεώρησης Ζαρουχλειϊκών» του ΣΠΠ, λόγω άρσης απαλλοτρίωσης ακινήτου ιδιοκτησίας Κανταρέλη Δημητρίου και Κανταρέλη Αμαλίας.

Ο ΑΝΤΙΠΕΡΙΦΕΡΕΙΑΡΧΗΣ
ΕΝΕΡΓΕΙΑΣ, ΠΕΡΙΒΑΛΛΟΝΤΟΣ,
ΦΥΣΙΚΩΝ ΠΟΡΩΝ ΚΑΙ ΧΩΡΟΤΑΞΙΑΣ
ΔΥΤΙΚΗΣ ΕΛΛΑΔΑΣ

Έχοντας υπόψη:

1. Τα άρθρα 186 και 283 του ν. 3852/2010: «Νέα Αρχιτεκτονική της Αυτοδιοίκησης και της Αποκεντρωμένης Διοίκησης - Πρόγραμμα Καλλικράτης» (Α' 87).

2. Το π.δ. 132/2010 «Οργανισμός της Περιφέρειας Δυτικής Ελλάδας» (Α' 225) ιδίως την παρ. 3α του άρθρου 5.

3. Την υπό στοιχεία οικ. ΠΔΕ/ΔΔ/258207/3469/3-9-2019 απόφαση του Περιφερειάρχη Δυτικής Ελλάδας: «Ορισμός Αντιπεριφερειάρχων Δυτικής Ελλάδας» (ΥΟΔΔ 706).

4. Την υπό στοιχεία ΠΔΕ/ΔΔ/281668/3810/26-9-2019 απόφαση του Περιφερειάρχη Δυτικής Ελλάδας, με θέμα: «Μεταβίβαση άσκησης αρμοδιοτήτων οργανικών μονάδων της Περιφέρειας Δυτικής Ελλάδας σε Αντιπεριφερειάρχες και σε εκλεγμένους Περιφερειακούς Συμβούλους» (Β' 3722).

5. Το ν.δ. της 17-7-1923: «Περί σχεδίων πόλεων, κωμών και συνοικισμών του Κράτους και οικοδομής αυτών» (Α' 228).

6. Το κεφ. ΙΙ του από 3-4-1929 π.δ. που διατηρήθηκε σε ισχύ με την παρ. 3 του άρθρου 31, του ν. 1577/1985 «Γενικός Οικοδομικός Κανονισμός» (Α' 210).

7. Τον ν. 1337/1983 «Επέκταση των πολεοδομικών σχεδίων οικιστική ανάπτυξη και σχετικές ρυθμίσεις» (Α' 33).

8. Τον Κώδικα βασικής πολεοδομικής νομοθεσίας (Δ' 580/1999) και ιδίως τα άρθρα 152 και 154.

9. Το άρθρο 29 του ν. 2831/2000 (Α' 140), όπως αντικαταστάθηκε με το άρθρο 10 του ν.3044/2002 (Α' 197).

10. Τον ν. 4030/2011 (Α' 249) και ιδίως τα άρθρα 30 έως 32 περί των Συμβουλίων Πολεοδομικών Θεμάτων και Αμφισβητήσεων.

11. Τον ν. 4067/2012 «Νέος Οικοδομικός Κανονισμός» (Α' 79) και ιδίως τα άρθρα 31 και 32 αυτού.

12. Τον ν. 4315/2014: «Πράξεις εισφοράς σε γη και χρέμα - Ρυμοτομικές απαλλοτριώσεις και άλλες διατάξεις» (Α' 269).

13. Τις υπ' αρ. 1/61, 8/75, 43/80 και 55/88 εγκυκλίου σχετικά με θέματα τροποποιήσεως ρυμοτομικών σχεδίων.

14. Την υπ' αρ. 10/14-6-2012 εγκύκλιο του Υ.Π.Ε.Κ.Α., περί αρμοδιοτήτων των ΣΥ.Π.Ο.Θ.Α. για θέματα πολεοδομικού σχεδιασμού.

15. Το από 22-1-1971 π.δ. (Δ' 37) έγκρισης του σχεδίου πόλης στην υπόψη περιοχή αρχική ένταξη, το οποίο αναθεωρήθηκε με την υπό στοιχεία Χ 7328/14-9-1988 (Δ' 693) απόφαση Νομάρχη Αχαΐας και επανεγκρίθηκε με τις υπ' αρ. Χ395/4-2-1993 (Δ' 141) και 14343/14-9-2005 (Δ' 1484) αποφάσεις Νομάρχη Αχαΐας. Τέλος, την υπ' αρ. 21181/4-2-2008 (ΑΑΠ 91) απόφαση Νομάρχη Αχαΐας, με την οποία τροποποιήθηκε το σχέδιο πόλης στην υπόψη περιοχή.

16. Την υπό στοιχεία Α1113/2015 απόφαση του Διοικητικού Πρωτοδικείου Πατρών, με την οποία αίρεται η επιβληθείσα απαλλοτρίωση στο ρυμοτομούμενο ακίνητο των φερόμενων ιδιοκτητών Δημητρίου Κανταρέλη και Αμαλίας Κανταρέλη.

17. Το υπό στοιχεία ΥΠΠΟΑ/ΓΔΑΠΚ/ΕΦΑΑΧΑ/393605/257864/6394/6-10-2017 έγγραφο της Εφορείας Αρχαιοτήτων Αχαΐας, σύμφωνα με το οποίο το υπόψη ακίνητο δεν βρίσκεται εντός κηρυγμένου αρχαιολογικού χώρου και δεν παρουσιάζονται ορατά αρχαία.

18. Το υπ' αρ. 92870/9-5-2018 έγγραφο του Δασαρχείου Πατρών, σύμφωνα με το οποίο στην υπόψη περιοχή δεν έχουν εφαρμογή οι διατάξεις περί προστασίας δασών.

19. Το υπ' αρ. 68/23-2-2018 έγγραφο της Ιεράς Μητρόπολης Πατρών, σύμφωνα με το οποίο δεν προτίθεται να αποζημιώσει το τμήμα της ιδιοκτησίας με στοιχεία (2,3,4,5,6,Α,2) εμβαδού $E_2=247,29$ τ.μ., το οποίο εμπίπτει σε προβλεπόμενο κοινωφελή χώρο (χώρο εκκλησίας).

20. Την υπ' αρ. 128858/12-10-2017 αίτηση των Δημητρίου Κανταρέλη και Αμαλίας Κανταρέλη στο Δήμο Πάτρας, για την τροποποίηση τους σχεδίου πόλεως στη θέση της ιδιοκτησίας τους, σε συμμόρφωση της υπό στοιχεία Α113/2015 δικαστικής απόφασης και την υπ' αρ. 7110/24-1-2018 αίτηση του πληρεξουσίου τους δικηγόρου Δημήτριου Γιαννακού στο Δήμο Πάτρας, με τα συμπληρωματικά έγγραφα.

21. Την υπ' αρ. 52/14-5-2018 απόφαση της Επιτροπής Ποιότητας Ζωής Δήμου Πατρέων.

22. Την υπ' αρ. 419/16-5-2018 απόφαση του Δημοτικού Συμβουλίου του Δήμου Πατρέων «Έγκριση τροποποίησης ρυμοτομικού σχεδίου Πόλεως Πατρών σε προβλεπόμενο κοινωφελή χώρο (χώρος εκκλησίας), Ο.Τ./Κ.Φ. 1159Θ και σε προβλεπόμενους κοινόχρηστους χώρους (οδοί), ανώνυμου πεζοδρόμου, μεταξύ των Ο.Τ. 1159Δ και 1159Θ και του πεζοδρόμου Δημητρίου Πατρινού της περιοχής «Αναθεώρησης Ζαρουχλείκων» του Σ.Π.Π., λόγω άρσης απαλλοτρίωσης ακινήτου, ιδιοκτησίας: Δημητρίου Κανταρέλη και Αμαλίας Κανταρέλη, σε συμμόρφωση με την υπ' αρ. Α1113/2015 απόφαση Διοικητικού Πρωτοδικείου Πατρών».

23. Το από 18-5-2018 αποδεικτικό ανάρτησης - τοιχοκόλλησης της παραπάνω απόφασης, το από 17-5-2018 αποδεικτικό δημοσίευσης, οι ατομικές ειδοποιήσεις και η από 21-1-2019 βεβαίωση του Διευθυντή Πολεοδομικού - Κυκλοφοριακού Σχεδιασμού και Δόμησης του Δήμου Πατρέων, σύμφωνα με την οποία δεν υποβλήθηκε καμία ένσταση.

24. Την από 20-12-2018 βεβαίωση του Διευθυντή Πολεοδομικού - Κυκλοφοριακού Σχεδιασμού και Δόμησης του Δήμου Πατρέων, σύμφωνα με την οποία «με την προτεινόμενη τροποποίηση κανένα νομίμως υφιστάμενο κτίριο δεν θίγεται και κανένα άρτιο οικόπεδο δεν καθίσταται μη άρτιο».

25. Το υπό στοιχεία 5382/Π728/23-1-1999 έγγραφο της Διεύθυνσης Πολεοδομικού - Κυκλοφοριακού Σχεδιασμού και Δόμησης του Δήμου Πατρέων, με το οποίο μας διαβιβάστηκε ο φάκελος με τα στοιχεία του θέματος.

26. Την υπ' αρ. 162389/2751/29-5-2019 εισήγηση της υπηρεσίας μας προς το ΣΥ.Π.Ο.Θ.Α. Αχαΐας, σχετικά με την έγκριση τροποποίησης Εγκεκριμένου Ρυμοτομικού Σχεδίου Πόλεως Πατρών (ΣΠΠ) σε προβλεπόμενο κοινωφελή χώρο (χώρος εκκλησίας) στο Ο.Τ./Κ.Φ. 1159Θ και σε προβλεπόμενους κοινόχρηστους χώρους (οδοί) της περιοχής «Αναθεώρησης Ζαρουχλείκων» του ΣΠΠ, λόγω άρσης απαλλοτρίωσης ακινήτου ιδιοκτησίας των Κανταρέλη Δημητρίου και Κανταρέλη Αμαλίας.

27. Το υπ' αρ. 125603/17-10-2019 έγγραφο του ΣΥΠΟΘΑ Αχαΐας, με το οποίο μας διαβιβάστηκε το απόσπασμα πρακτικού της από 4-9-2019 (αρ. 3), συνεδρίασής του σύμφωνα με το οποίο το Συμβούλιο γνωμοδότησε ομόφωνα θετικά για την τροποποίηση του θέματος.

28. Το από Δεκεμβρίου 2017 επικαιροποιημένο τοπογραφικό διάγραμμα τροποποίησης που συντάχθηκε από το Διπλωματούχο Πολιτικό Μηχανικό Παναγιώτη Τζόλα, θεωρήθηκε από τον Δήμο Πατρέων τον Ιανουάριο του 2019 και εγκρίθηκε από το ΣΥΠΟΘΑ Αχαΐας στις 22-10-2019.

29. Το υπ' αρ. 318893/5819/5-11-2019 έγγραφό μας προς τον Δήμο Πατρέων «Εξασφάλιση πίστωσης τρέχοντος έτους για την δαπάνη αποζημίωσης που οφείλεται από τον Δήμο Πατρέων, λόγω τροποποίησης του Ρυμοτομικού Σχεδίου Πόλεως Πατρών σε προβλεπόμενο κοινωφελή χώρο (χώρος εκκλησίας) στο Ο.Τ./Κ.Φ. 1159Θ και σε προβλεπόμενους κοινόχρηστους χώρους (οδοί) της περιοχής «Αναθεώρησης Ζαρουχλείκων» του ΣΠΠ, λόγω άρσης απαλλοτρίωσης ακινήτου ιδιοκτησίας Κανταρέλη Δημητρίου και Κανταρέλη Αμαλίας».

30. Την υπό στοιχεία 2570/774Β/5-3-2020 απόφαση ανάληψης υποχρέωσης της Διεύθυνσης Οικονομικών Υπηρεσιών του Δήμου Πατρέων, σύμφωνα με την οποία εγκρίθηκε η δέσμευση πίστωσης ύψους 33.164,25 ευρώ, με ΚΑΕ 40-7111.00013 οικ. έτους 2020 για την αποζημίωση ρυμοτομούμενων εδαφικών τμημάτων συνολικού εμβαδού: 183,39 τ.μ., επί προβλεπόμενων από το σχέδιο πόλεως κοινοχρήστων χώρων στην περιοχή «Αναθεώρηση Ζαρουχλαϊκων», σύμφωνα με την υπ' αρ. 419/16-5-2018 απόφαση του Δημοτικού Συμβουλίου. Η υπόψη απόφασή μας διαβάστηκε με το υπ' αρ. 64179/6-3-2020 έγγραφο της Διεύθυνσης Πολεοδομικού - Κυκλοφοριακού Σχεδιασμού του Δήμου Πατρέων, αποφασίζουμε:

Την έγκριση της τροποποίησης του Εγκεκριμένου Ρυμοτομικού Σχεδίου Πόλεως Πατρών (ΣΠΠ) σε προβλεπόμενο κοινωφελή χώρο (χώρος εκκλησίας) στο Ο.Τ./Κ.Φ. 1159Θ και σε προβλεπόμενους κοινόχρηστους χώρους (οδοί) της περιοχής «Αναθεώρησης Ζαρουχλείκων» του ΣΠΠ, λόγω άρσης απαλλοτρίωσης ακινήτου ιδιοκτησίας Κανταρέλη Δημητρίου και Κανταρέλη Αμαλίας, όπως αυτό λεπτομερώς αποτυπώθηκε στο από Δεκέμβριο 2017 τοπογραφικό διάγραμμα τροποποίησης που συντάχθηκε από τον Διπλωματούχο Πολιτικό Μηχανικό Παναγιώτη Τζόλα, θεωρήθηκε από τον Δήμο Πατρέων τον Ιανουάριο του 2019 και εγκρίθηκε την 22-10-2019 από το ΣΥΠΟΘΑ ΠΕ Αχαΐας.

Η ισχύς της απόφασης αυτής αρχίζει από την ημερομηνία δημοσίευσής της στην Εφημερίδα της Κυβερνήσεως.

Κατά της απόφασης αυτής επιτρέπεται η υποβολή προσφυγής ενώπιον του Συντονιστή της οικείας Αποκεντρωμένης Διοίκησης Πελοποννήσου, Δυτικής Ελλάδας και Ιονίου, μόνο για παράβαση νόμου, μέσα σε προθεσμία 15 ημερών από τη δημοσίευσή της στην Εφημερίδα της Κυβερνήσεως [παρ. 1.α του άρθρου 227 του ν. 3852/2010 (Α' 87)].

ΕΘΝΙΚΟ ΤΥΠΟΓΡΑΦΕΙΟ
 Για τεχνικούς λόγους στο σχεδιαγράμμο,
 από το ηλεκτρονικό αρχείο, έγινε 36%
 αμείωση κατά ποσοστό

ΑΠΟΣΠΑΣΜΑ ΓΙΣ ΔΗΜΟΥ ΠΑΤΡΩΝ



ΦΩΤΟΓΡΑΦΙΑ ΑΠΟ ΘΕΣΗ ΛΗΨΗΣ 1



ΦΩΤΟΓΡΑΦΙΑ ΑΠΟ ΘΕΣΗ ΛΗΨΗΣ 2



ΦΩΤΟΓΡΑΦΙΑ ΑΠΟ ΘΕΣΗ ΛΗΨΗΣ 3



ΕΜΒΑΔΟΜΕΤΡΗΣΗ ΓΗΠΕΔΟΥ
 Με τη Βοήθεια των ορθογωνίων συντεταγμένων των κορυφών του

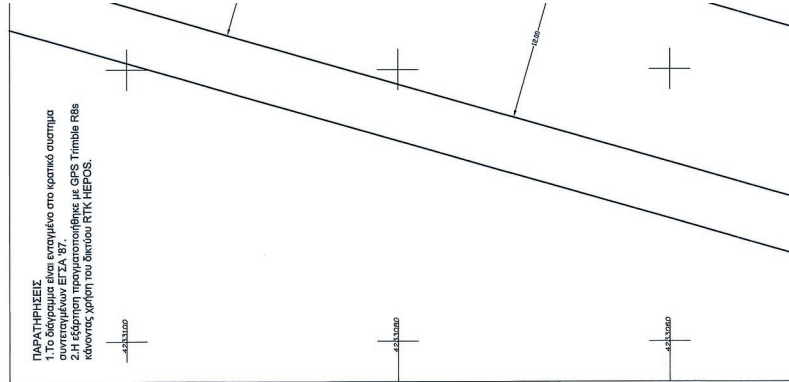
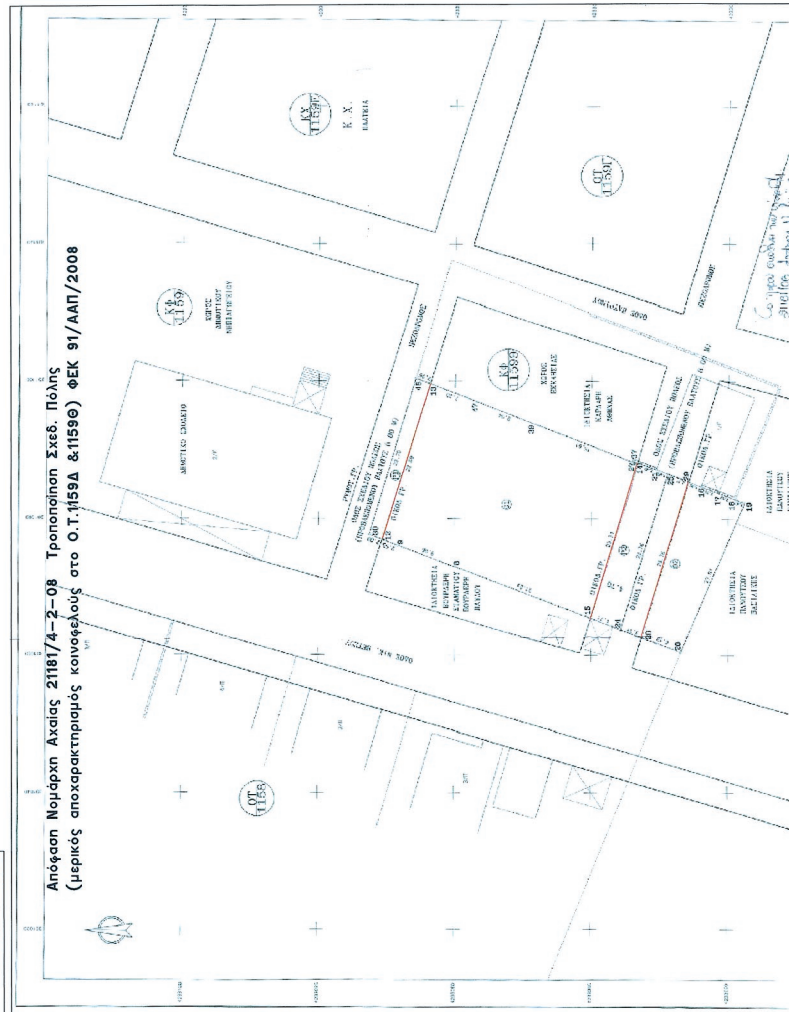
ΣΗΜΕΙΟ	X	Y	ΜΗΚΟΣ
1	30110.67	4233041.73	2.77
2	30108.10	4233042.77	15.36
3	30093.85	4233048.51	15.76
4	30088.17	4233033.80	0.17
5	30086.32	4233033.73	0.48
6	30086.16	4233035.27	2.89
7	30087.19	4233038.88	1.82
8	30087.19	4233038.88	3.27
9	30095.38	4233025.79	3.27
10	30094.69	4233023.96	1.96
11	30083.77	4233021.42	2.70
12	30082.88	4233018.86	2.62
13	30093.65	4233014.68	11.59
14	30096.23	4233013.66	2.77
15	30098.94	4233012.58	2.52
16	30099.45	4233012.38	0.55
17	30100.50	4233015.29	3.09
18	30102.18	4233019.95	4.88
19	30103.73	4233023.73	3.20
20	30104.89	4233026.71	6.89
21	30107.11	4233032.70	5.88
22	30109.22	4233037.98	4.02
1	30110.67	4233041.73	

$E = 1/2 \sum(X_i + X_{i+1})(y_i - y_{i+1})$
E = 565.77 μ2

ΕΜΒΑΔΟΜΕΤΡΗΣΗ ΟΙΚΙΑΣ
 Με τη Βοήθεια των ορθογωνίων συντεταγμένων των κορυφών του γήπεδου

ΣΗΜΕΙΟ	X	Y	ΜΗΚΟΣ
K1	30092.83	4233028.84	1.00
K2	30092.17	4233027.40	4.39
K3	30096.89	4233026.15	4.00
K4	30098.42	4233021.34	3.36
K5	30097.09	4233016.88	6.95
K6	30096.84	4233026.28	2.89
K7	30097.74	4233023.02	3.18
K8	30097.18	4233026.65	7.05
K1	30092.83	4233028.84	5.89

$E = 1/2 \sum(X_i + X_{i+1})(y_i - y_{i+1})$



Πάτρα 22/.....2019
 Ο Αντιπρόεδρος Κοσμάκου
 Σχεδιασμού & Δομικής
 Στρατιωτικός Βασικός
 Αρχιτέκτων Μηχανικός με Α.β.

**ΔΗΜΟΣ ΠΑΤΡΕΩΝ
 ΔΙΕΥΘΥΝΣΗ ΠΟΛΕΟΔΟΜΙΚΟΥ,
 ΚΥΚΛΟΦΟΡΙΑΚΟΥ ΣΧΕΔΙΑΣΜΟΥ ΚΑΙ ΔΟΜΗΣΗΣ**

1. Ομοφώνως έγινε συμφωνία με την υπ. αριθ. 418/16-5-2018 απόφαση του Διευθυντή Συμβολαιογράφου Σπύρου Μανωλάκη
 2. Βάσει της υπ. αριθ. 21 του Π.Δ. της 3-4-1929 της Γ.Ο.Κ. Διασπονή/Σταθ. ότι με την προτεινόμενη τροποποίηση κανένα νομίμως υφιστάμενο κτίριο δεν θύεται και κανένα εκδότητο έργο δεν καθίσταται μη έργο.

Πάτρα 22/.....2019
 Ο Αντιπρόεδρος Κοσμάκου
 Σχεδιασμού & Δομικής
 Στρατιωτικός Βασικός
 Αρχιτέκτων Μηχανικός με Α.β.

ΕΛΛΗΝΙΚΗ ΔΗΜΟΚΡΑΤΙΑ
 ΥΠΟΥΡΓΕΙΟ ΠΑΙΔΕΙΑΣ, ΕΡΕΥΝΑΣ ΚΑΙ ΘΡΗΣΚΕΥΜΑΤΩΝ
 ΙΝΣΤΙΤΟΥΤΟ ΤΕΧΝΟΛΟΓΙΑΣ ΥΠΟΛΟΓΙΣΤΩΝ ΚΑΙ ΕΚΔΟΣΕΩΝ ΔΙΔΑΚΤΙΚΩΝ ΒΙΒΛΙΩΝ
 ΕΠΙΣΤΗΜΟΝΙΚΟ ΚΕΝΤΡΟ ΠΑΤΡΕΩΝ
 ΠΑΤΡΑ, 26.10.2019

ΤΕΧΝΙΚΟ ΓΡΑΦΕΙΟ

ΠΑΝΑΓΙΩΤΗΣ Γ. ΤΖΟΛΑΣ

ΔΙΠΛΩΜΑΧΟΣ ΠΟΛΙΤΙΚΟΣ ΜΗΧΑΝΙΚΟΣ

ΜΕΛΕΤΗ - ΕΠΙΒΛΕΨΗ - ΚΑΤΑΣΚΕΥΗ - ΤΟΠΟΓΡΑΦΙΑ
 ΓΟΥΝΑΡΗ 155 & ΜΠΟΥΚΑΟΥΡΗ ΠΑΤΡΑ ΤΗΛ. 2610-622657

Καυταρέλης Δημήτριος και Καυταρέλη Αμαλία

ΑΠΟΤΥΠΩΣΗ ΙΔΙΟΚΤΗΣΙΑΣ

Ο.Τ.1159Δ Κ.Φ. & 1159Θ ΟΔΟΣ Δ.ΠΑΤΡΙΝΟΥ

ΜΕΛΕΤΗΤΕΣ
ΠΑΝΑΓΙΩΤΗΣ Γ. ΤΖΟΛΑΣ
 (ΔΙΠΛ./ΧΟΣ ΠΟΛΙΤΙΚΟΣ ΜΗΧΑΝΙΚΟΣ)

Κλίμακα: 1/200

Τίτλος: Τ1

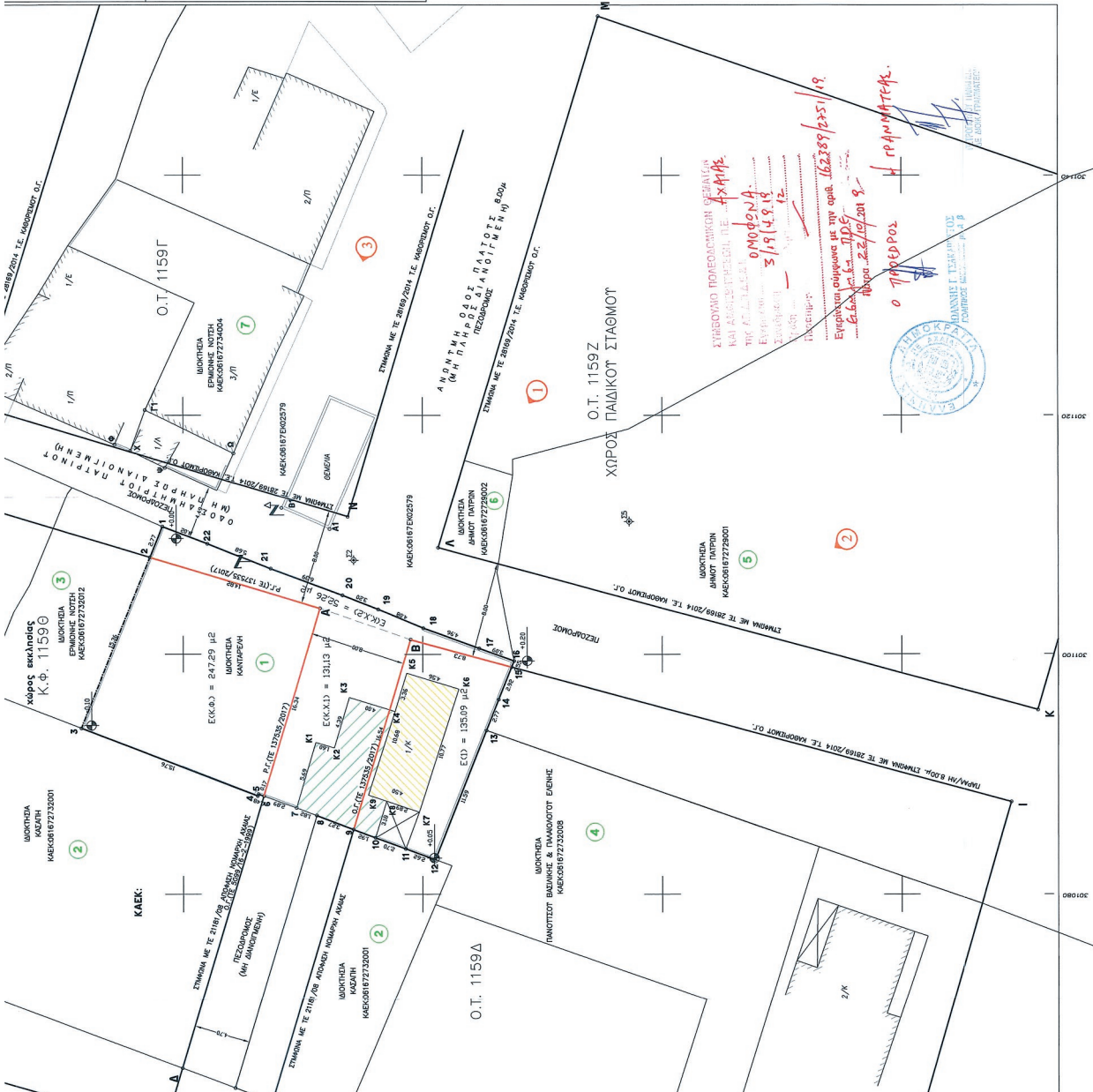
Ημερομηνία: ΔΕΚ. 2017

α' Αναθεώρηση
 β' Αναθεώρηση
 γ' Αναθεώρηση

ΤΟΠΟΓΡΑΦΙΚΟ ΔΙΑΓΡΑΜΜΑ

Υπογραφή

ΠΑΝΑΓΙΩΤΗΣ ΓΕΩΡΓ. ΤΖΟΛΑΣ
 ΔΙΠΛΩΜΑΧΟΣ ΠΟΛΙΤΙΚΟΣ ΜΗΧΑΝΙΚΟΣ
 ΠΟΛΙΤΙΚΟΣ ΜΗΧΑΝΙΚΟΣ ΠΛΑΤΕΙΑ ΤΙΜΟΥ ΠΑΤΡΙΩΝ
 ΜΕΛΕΤΕΣ ΚΑΙ ΕΡΓΑΣΙΑΣ ΟΔΩΝ 622 607
 ΛΟΥΡΔΗ 155 & ΜΠΟΥΚΑΟΥΡΗ ΠΑΤΡΑ
 Α.Φ.Μ. 978957220001



Η απόφαση αυτή με το συνοδευτικό της διάγραμμα να δημοσιευθούν στην Εφημερίδα της Κυβερνήσεως.

Πάτρα, 9 Ιουλίου 2020

Ο Αντιπεριφερειάρχης

ΛΑΜΠΡΟΣ ΔΗΜΗΤΡΟΓΙΑΝΝΗΣ