



# ΕΦΗΜΕΡΙΔΑ ΤΗΣ ΚΥΒΕΡΝΗΣΕΩΣ ΤΗΣ ΕΛΛΗΝΙΚΗΣ ΔΗΜΟΚΡΑΤΙΑΣ

5 Οκτωβρίου 2020

ΤΕΥΧΟΣ ΤΕΤΑΡΤΟ

Αρ. Φύλλου 640

## ΠΕΡΙΕΧΟΜΕΝΑ

### ΑΠΟΦΑΣΕΙΣ

- 1 Τροποποίηση ρυμοτομικού σχεδίου Καλαμάτας στο Ο.Τ. 1185.
- 2 Έγκριση τροποποίησης Ρυμοτομικού Σχεδίου Πόλεως Πατρών σε προβλεπόμενο κοινόχρηστο χώρο πλατείας στο ΟΤ/ΚΧ 1627 της περιοχής «2ης Ανατολικομεσημβρινής φάσης επέκτασης Σ.Π.Π.», λόγω άρσης απαλλοτρίωσης ακινήτου ιδιοκτησίας Γεωργίου Ανδρικόπου - Λάγγουρα και Παναγιώτη Ανδρικόπου σε συμμόρφωση με την υπ' αρ. 779/2008 απόφαση Διοικητικού Πρωτοδικείου Πατρών.

### ΑΠΟΦΑΣΕΙΣ

Αριθμ. οικ. 220014/4369 (1)

**Τροποποίηση ρυμοτομικού σχεδίου Καλαμάτας στο Ο.Τ. 1185.**

Ο ΠΕΡΙΦΕΡΕΙΑΡΧΗΣ ΠΕΛΟΠΟΝΝΗΣΟΥ

Έχοντας υπόψη:

1. Το άρθρο 186 του ν. 3852/2010 «Νέα αρχιτεκτονική της Αυτοδιοίκησης και της Αποκεντρωμένης Διοίκησης - Πρόγραμμα Καλλικράτης» (Α' 87), όπως αυτός τροποποιηθεί και ισχύει σήμερα.
2. Το π.δ. 131/2010 «Οργανισμός της Περιφέρειας Πελοποννήσου» (Α' 224), όπως έχει τροποποιηθεί και ισχύει.
3. Τις διατάξεις του ν.δ. 17.7.1923 (Α' 228), όπως τροποποιήθηκε και ισχύει σήμερα.
4. Τις διατάξεις του ν. 1337/1983 (Α' 33), όπως ισχύει σήμερα και των εκτελεστικών αυτού διαταγμάτων.
5. Το άρθρο 10 του ν. 3044/2002 (Α' 197), όπως τροποποιήθηκε και ισχύει.
6. Τα άρθρα 18 και 19 του διατάγματος της 3.4.1929 «περί ΓΟΚ», όπως διατηρήθηκαν σε ισχύ.
7. Την υπ' αρ. 1/61 εγκύκλιο καθώς και το τεύχος του ΥΠΕΧΩΔΕ υπ' αρ. 55/13.6.1988 εγκύκλιος «οδηγίες και προδιαγραφές για τροποποιήσεις και επεκτάσεις σχεδίων πόλεως».

8. Την υπ' αρ. 29454/18/03 εγκύκλιο «Αρμοδιότητες Πολεοδομικού Σχεδιασμού», όπως και την υπ' αρ. 18894/6/06 εγκύκλιο «Άσκηση αρμοδιοτήτων Πολεοδομικού Σχεδιασμού».

9. Τις διατάξεις του Κώδικα Βασικής Πολεοδομικής Νομοθεσίας (π.δ. 14-7-1999 - Δ' 580) και ειδικότερα τα άρθρα 152, 154 και 160.

10. Τις διατάξεις του ν. 4067/2012 «Νέος Οικοδομικός Κανονισμός» (Α' 79), όπως τροποποιήθηκε και ισχύει σήμερα.

11. Το π.δ. 6.10.1986 (Δ' 1019) με το οποίο εγκρίθηκε η Πολεοδομική μελέτη της Ανατολικής, Βόρειας και Κεντρικής Περιοχής του Δήμου Καλαμάτας και αναθεωρήθηκε το εγκεκριμένο σχέδιο σε συνεχόμενες περιοχές όπως αυτό ισχύει σήμερα.

12. Την υπ' αρ. οικ. 3318/1037/14.5.1992 απόφαση του Νομάρχη Μεσσηνίας (Δ' 448) «Έγκριση α) Πολεοδομικής μελέτης Αναθεώρησης του ρυμοτομικού Σχεδίου του 1905 Καλαμάτας ως και όρων και περιορισμών δόμησης για τις περιοχές Κεντρική (VII) και Νότια (VIII) συνοικία, Ανατολική (V) και Δυτική (VI) παραλία, τμήμα Πολεοδομικής Ενότητας «Γιαννιτσάνικα» (σχολικό συγκρότημα) και του Ρυμοτομικού σχεδίου των προσφυγικών οικισμών Κορδία και Νικηταρά. β) Τροποποίηση τμημάτων του ρυμοτομικού σχεδίου που εγκρίθηκε πρόσφατα με (Δ' 531/1986 και Δ' 1019/1986) και τους όρους και περιορισμούς δόμησης με βάση τα νέα δεδομένα που έχουν προκύψει μετά τους σεισμούς του Σεπτεμβρίου 1986».

13. Την υπ' αρ. 730/204/5.2.1996 απόφαση του Νομάρχη Μεσσηνίας που αφορά την κύρωση της υπ' αρ. 1/93 πράξης Εφαρμογής Βόρειας - Κεντρικής και Τμήματος της Ανατολικής Συνοικίας του ρυμοτομικού σχεδίου Καλαμάτας.

14. Την υπ' αρ. οικ. 3361/2009/1.4.2009 απόφαση του Νομάρχη Μεσσηνίας (ΑΑΠ 236/2009) με την οποία τροποποιήθηκε το ρυμοτομικό σχέδιο Καλαμάτας στο ΟΤ 1185 ως προς την αναδιάταξη κοινοχρήστων χώρων και την κατάργηση στοάς και πρασιάς.

15. Την υπ' αρ. 1/2010 ΜΠΕ στο ΟΤ 1185 η οποία συντάχθηκε σε συνέχεια της τροποποίησης της προηγούμενης παραγράφου.

16. Η υπ' αρ. 1015/29.3.2011 απόφαση Γ.Γ. Αποκεντρωμένης Διοίκησης Πελοποννήσου, Δυτικής Ελλάδος και

Ιονίου, περί έγκρισης ΓΠΣ Δήμου Καλαμάτας Νομού Μεσσηνίας (ΑΑΠ 77/2011).

17. Την υπ' αρ. 13/2013 Οικοδομική άδεια της Διεύθυνσης Πολεοδομίας του Δήμου Καλαμάτας.

18. Το υπό στοιχεία ΥΠΠΟΑ/ΓΔΑΠΚ/ΕΦΑΜΕΣ/142152/98822/1828/14.5.2018 έγγραφο της Εφορείας Αρχαιοτήτων Μεσσηνίας.

19. Το υπό στοιχεία ΥΠΠΟΑ/ΓΔΑΠΚ/ΕΦΑΜΕΣ/604574/433451/8901/11.12.2018 έγγραφο της Εφορείας Αρχαιοτήτων Μεσσηνίας και το απόσπασμα τοπογραφικού διαγράμματος που το συνοδεύει.

20. Το υπ' αρ. 6328/18/11.2.2019 έγγραφο του Τμήματος Αδειών και Τμήματος Χωροταξίας και Πολεοδομικού Σχεδιασμού της Διεύθυνσης Πολεοδομίας του Δήμου Καλαμάτας.

21. Την υπ' αρ. οικ. 3421/30.8.2019 εισήγηση του Τμήματος Αδειών και Τμήματος Χωροταξίας και Πολεοδομικού Σχεδιασμού της Διεύθυνσης Πολεοδομίας του Δήμου Καλαμάτας και το από Αύγουστο 2019 Τοπογραφικό διάγραμμα που συντάχθηκε από το Τμήμα Χωροταξίας και Πολεοδομικού Σχεδιασμού της Διεύθυνσης Πολεοδομίας του Δήμου Καλαμάτας.

22. Την υπ' αρ. 452/2019 ομόφωνη απόφαση Δημοτικού Συμβουλίου Καλαμάτας.

23. Την υπ' αρ. οικ. 147/16.1.2020 ανακοίνωση - πρόσκληση του Τμήματος Χωροταξίας και Πολεοδομικού Σχεδιασμού της Διεύθυνσης Πολεοδομίας του Δήμου Καλαμάτας που δημοσιεύθηκε: α) στην Εφημερίδα «ΘΑΡΡΟΣ» στις 21,22 Ιανουαρίου 2020 με αριθμό φύλλων 36129 και 36130 αντίστοιχα, β) στην Εφημερίδα «ΕΛΕΥΘΕΡΙΑ» στις 21 και 22 Ιανουαρίου 2020 με αριθμό φύλλων 12704 και 12705 αντίστοιχα και γ) στην «ΓΕΝΙΚΗ ΔΗΜΟΠΡΑΣΙΩΝ» στις 15.2.2020 και 18.2.2020 στα φύλλα με αριθμό 12452 και 12453 αντίστοιχα, καθώς και τα αποδεικτικά επίδοσης στους εμπλεκόμενους ιδιοκτήτες.

24. Το υπ' αρ. οικ. 892/9.3.2020 έγγραφο του Τμήματος Χωροταξίας και Πολεοδομικού Σχεδιασμού της Διεύθυνσης Πολεοδομίας του Δήμου Καλαμάτας και το γεγονός ότι δεν υποβλήθηκαν ενστάσεις.

25. Την υπ' αρ. 69425/1415/10.6.2020 εισήγηση της Προϊσταμένης Τμήματος Χωρικού Σχεδιασμού της Διεύθυνσης Περιβάλλοντος και Χωρικού Σχεδιασμού της Περιφέρειας Πελοποννήσου, η οποία διαβιβάστηκε στο ΣΥΠΟΘΑ Α' ΠΕ Μεσσηνίας με το υπ' αρ. οικ. 131122/2648/12.6.2020 έγγραφο.

26. Το υπ' αρ. 5/4.9.2020 έγγραφο του ΣΥΠΟΘΑ Α ΠΕ Μεσσηνίας με το οποίο μας διαβιβάστηκε η ομόφωνα θετική γνωμοδότηση υπ' αρ. 9/πρακτικό 1/22.7.2020.

Και επειδή:

Α) Με την προτεινόμενη τροποποίηση εξυπηρεούνται λόγοι δημοσίου συμφέροντος. Η πρόταση του Δήμου Καλαμάτας κρίνεται επιβεβλημένη για θέματα προστασίας αρχαιολογικής φύσης και σύμφωνα με το τοπογραφικό διάγραμμα από Αύγουστο 2019 κλίμακας

1:200 που συντάχθηκε από το Τμήμα Χωροταξίας και Πολεοδομικού Σχεδιασμού όπως ελέγχθηκε και θεωρήθηκε από τη Διεύθυνση Πολεοδομίας του Δήμου Καλαμάτας διατηρείται το ισοζύγιο των ΚΧ.

Β) Η προτεινόμενη τροποποίηση είναι σε συμφωνία με τις διατάξεις και κατευθύνσεις του εγκεκριμένου Γ.Π.Σ. Καλαμάτας (ΑΑΠ 77/2011) όπως αυτό ισχύει σήμερα.

Γ) Εντός την νόμιμης προθεσμίας από τη δημοσιοποίηση της υπ' αρ. 452/2019 απόφασης του Δ.Σ. Καλαμάτας δεν υποβλήθηκε καμία ένσταση.

Δ) Με την προτεινόμενη τροποποίηση δεν υπάρχουν οικοπέδα άρτια τα οποία να καθίστανται μη άρτια.

Ε) Η απόφαση αυτή δεν προκαλεί δαπάνη σε βάρος του προϋπολογισμού της Περιφέρειας Πελοποννήσου.

Στ) Η εν λόγω τροποποίηση μπορεί να θεωρηθεί σημειακή και εντοπισμένη, αποφασίζει:

1. Την έγκριση της τροποποίησης σχεδίου πόλης στο Ο.Τ. 1185 της Ανατολικής συνοικίας του ρυμοτομικού σχεδίου Καλαμάτας όπως αυτή περιγράφεται στο από Αύγουστο 2019 Τοπογραφικό Διάγραμμα που συντάχθηκε από το Τμήμα Χωροταξίας και Πολεοδομικού Σχεδιασμού της Διεύθυνσης Πολεοδομίας του Δήμου Καλαμάτας, ελέγχθηκε και θεωρήθηκε αρμοδίως, υπογράφεται και συνοδεύει την παρούσα. Συγκεκριμένα προτείνεται:

- Η μετατόπιση θέσης πεζοδρόμου ως προς το τμήμα του που περιγράφεται από τις κορυφές Τ6.9.10.11.12.13.14.15.Τ3 και Τ5.18.19.20.21.24.28.25.26.Τ11.Τ16 (εμφανίζεται με μαύρη διακεκομμένη γραμμή) στη νέα θέση Τ6.Τ14.Τ12.Τ10.Τ11.Τ3 (ΟΤ 1185α) και Τ5.Τ13.Τ6.Τ7.Τ16 (ΟΤ 1185).

- Την κατάργηση τμήματος Πεζοδρόμου στο ΟΤ 1185α που περιγράφεται με τις κορυφές 5.Τ4.Τ15.6.5.

- Την απόδοση της αρίθμησης - ονόματος 1185α σε Ο.Τ. λόγω μη απόδοσης αρίθμησης στην τροποποίηση που είχε προηγηθεί που είχε δημοσιευθεί στο (ΑΑΠ 236/2009).

- Τη δημιουργία νέου κοινόχρηστου χώρου (Κ.Χ.) στο Ο.Τ. 1185 ο οποίος περιγράφεται από τις κορυφές Τ6.Τ9.Τ8.Τ7.Τ6.

- Την αλλαγή του ορίου σε τμήματα του εσωτερικού ακαλύπτου στα Ο.Τ. 1185 και 1185α προκειμένου να διασφαλιστεί απόσταση 10μ από τα αρχαιολογικά ευρήματα.

Η τροποποίηση αυτή προτείνεται προκειμένου να εξασφαλιστεί ζώνη προστασίας 10μ. από τα αρχαιολογικά ευρήματα, να καταστεί εφικτή η κατασκευή του προτεινόμενου πεζοδρόμου που διαχωρίζει τα ΟΤ 1185 και 1185α και να δοθεί η δυνατότητα οικοδόμησης των παρακείμενων οικοπέδων.

Της τροποποίησης θα πρέπει να ακολουθήσει νέα πράξη, η οποία θα συνταχθεί με μέριμνα των ιδιοκτητών ή του Δήμου Καλαμάτας.

2. Η παρούσα απόφαση ισχύει από τη δημοσίευσή της στην Εφημερίδα της Κυβερνήσεως..

**ΠΙΝΑΚΑΣ**  
**ΙΣΟΖΥΓΙΟΥ ΚΑΤΑΡΓΟΥΜΕΝΩΝ ΚΑΙ ΝΕΩΝ ΔΗΜΙΟΥΡΓΟΥΜΕΝΩΝ ΚΟΙΝΟΧΡΗΣΤΩΝ ΧΩΡΩΝ**

ΚΑΤΑΡΓΟΥΜΕΝΟΙ ΚΟΙΝ. ΧΩΡΟΙ	ΕΠΙΦΑΝΕΙΑ	ΝΕΟΙ ΔΗΜΙΟΥΡΓΟΥΜΕΝΟΙ ΚΟΙΝ. ΧΩΡΟΙ	ΕΠΙΦΑΝΕΙΑ
ΠΕΡΙΓΡΑΦΗ	τ.μ.	ΠΕΡΙΓΡΑΦΗ	τ.μ.
(0-Τ15-Τ4-54)	20,09	(04-Τ7-31-32-29-24)	63,32
(Τ5-18-19-20-21-24-23-12-11-10-Τ3)	160,27	(Τ6-9-10-23-13-27-Τ14-Τ8)	110,75
(28-25-26-15-14-27-28)	53,35	(Τ6-Τ9-Τ8-Τ7-Τ6)	59,64
<b>Σύνολο</b>	<b>233,71</b>		<b>233,70</b>

**ΠΙΝΑΚΑΣ ΣΥΝΤΕΤΑΓΜΕΝΩΝ ΚΟΡΥΦΩΝ ΜΕΘΩ Ο.Τ. ΟΠΩΣ ΔΙΑΜΟΡΦΩΝΟΝΤΑΙ ΜΕ ΤΗΝ ΠΡΟΤΕΙΝΟΜΕΝΗ ΠΡΟΣΦΩΝΗΣΗ**

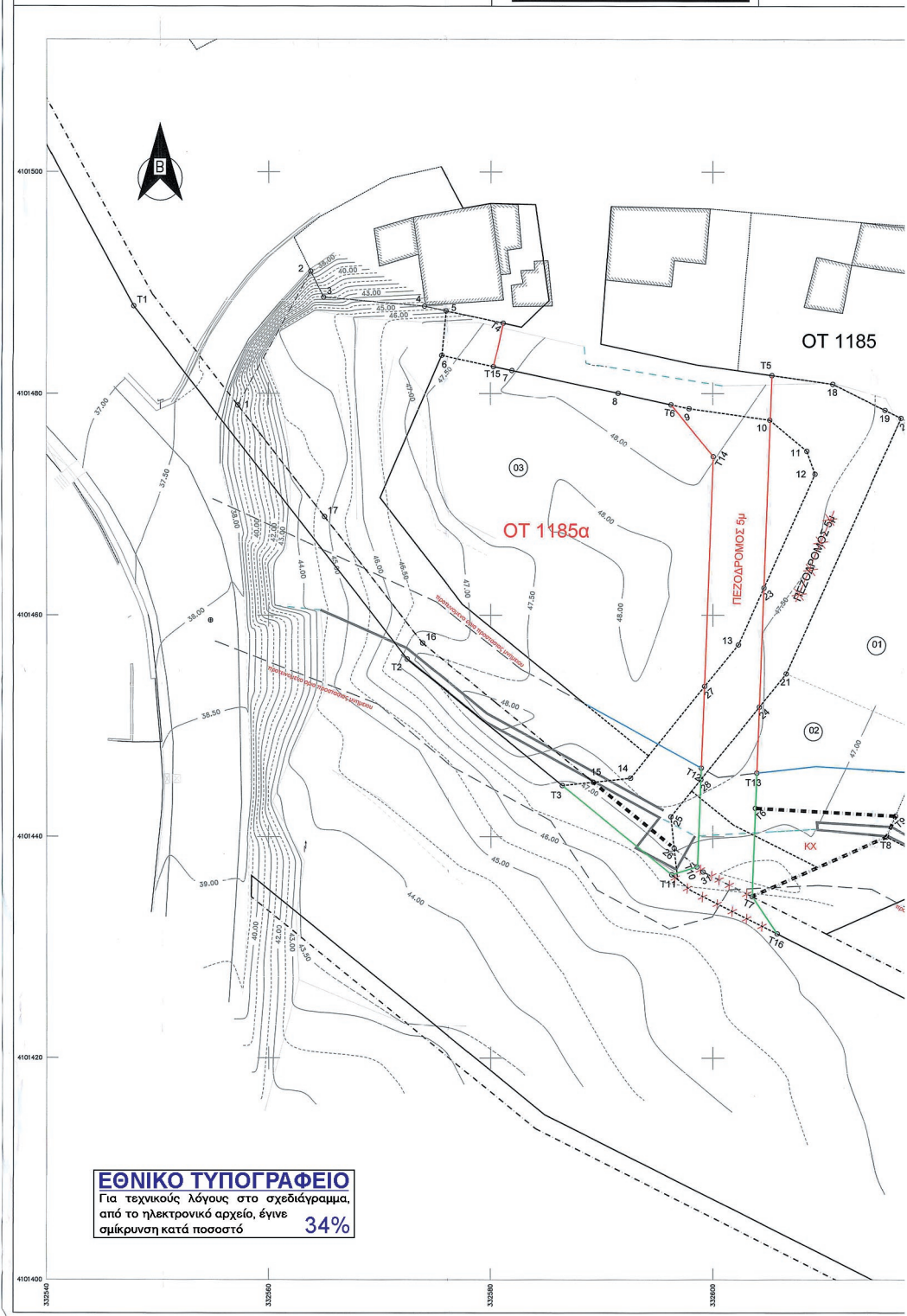
Ο.Τ 1185α			Ο.Τ 1185		
ΚΟΡΥ	X	Ψ	ΚΟΡΥ	X	Ψ
T1	332547.84	4101487.80	T16	332805.77	4101431.23
T2	332572.47	4101455.04	T7	332803.95	4101434.98
T3	332586.46	4101444.81	T19	332803.99	4101445.74
T11	332596.30	4101435.97	T5	332805.34	4101481.64
T10	332598.68	4101437.28			
T12	332598.88	4101446.19			
T14	332600.05	4101474.32			
T6	332596.27	4101475.00			
T15	332580.28	4101482.45			
T4	332581.13	4101485.36			

ΚΚ ΣΤΟ Ο.Τ 1185		
ΚΟΡΥ	X	Ψ
T7	332803.55	4101434.58
T8	332815.65	4101439.97
T9	332816.46	4101441.86
T6	332803.84	4101442.55

**ΠΙΝΑΚΑΣ ΕΠΗΡΕΑΖΟΜΕΝΩΝ Ι**

Αριθ. Ισοκτ	Φορέας Ισοκτ
①	ΠΟΥΡΝΗΣ ΒΑΛΜΕΙΩΣ
②	ΖΩΝΤΑΝΟΣ ΗΜΑΣ
③	ΖΩΝΤΑΝΟΣ ΗΜΑΣ



**ΕΘΝΙΚΟ ΤΥΠΟΓΡΑΦΕΙΟ**  
 Για τεχνικούς λόγους στο σχεδιάγραμμα,  
 από το ηλεκτρονικό αρχείο, έγινε  
 σμίκρυνση κατά ποσοστό **34%**



Η απόφαση αυτή να δημοσιευθεί στην Εφημερίδα της Κυβερνήσεως.

Τρίπολη, 17 Σεπτεμβρίου 2020

Ο Περιφερειάρχης

ΠΑΝΑΓΙΩΤΗΣ ΝΙΚΑΣ

Αριθμ. ΠΔΕ/ΔΠΧΣ/61502/1163 (2)

**Έγκριση τροποποίησης Ρυμοτομικού Σχεδίου Πόλεως Πατρών σε προβλεπόμενο κοινόχρηστο χώρο πλατείας στο ΟΤ/ΚΧ 1627 της περιοχής «2ης Ανατολικομεσημβρινής φάσης επέκτασης Σ.Π.Π.», λόγω άρσης απαλλοτρίωσης ακινήτου ιδιοκτησίας Γεωργίου Ανδρικάκου - Λάγγουρα και Παναγιώτη Ανδρικάκου σε συμμόρφωση με την υπ' αρ. 779/2008 απόφαση Διοικητικού Πρωτοδικείου Πατρών.**

Ο ΑΝΤΙΠΕΡΙΦΕΡΕΙΑΡΧΗΣ  
ΕΝΕΡΓΕΙΑΣ, ΠΕΡΙΒΑΛΛΟΝΤΟΣ, ΦΥΣΙΚΩΝ  
ΠΟΡΩΝ ΚΑΙ ΧΩΡΟΤΑΞΙΑΣ ΔΥΤΙΚΗΣ ΕΛΛΑΔΑΣ

Έχοντας υπόψη:

1. Τις διατάξεις των άρθρων 186 και 283 του ν. 3852/2010 «Νέα Αρχιτεκτονική της Αυτοδιοίκησης και της Αποκεντρωμένης Διοίκησης - Πρόγραμμα Καλλικράτης» (Α' 87).
2. Το π.δ. 132/2010 «Οργανισμός της Περιφέρειας Δυτικής Ελλάδας» (Α' 225) και ειδικότερα την παρ. 3.α του άρθρου 5, όπως τροποποιήθηκε και ισχύει.
3. Την υπό στοιχεία οικ. ΠΔΕ/ΔΔ/258207/3469/3.9.2019 απόφαση του Περιφερειάρχη Δυτικής Ελλάδας «Ορισμός Αντιπεριφερειάρχων Δυτικής Ελλάδας» (Υ.Ο.Δ.Δ. 706).
4. Την υπό στοιχεία ΠΔΕ/ΔΔ/281668/3810/26.9.2019 απόφαση του Περιφερειάρχη Δυτικής Ελλάδας (Β' 3722), με θέμα: «Μεταβίβαση άσκησης αρμοδιοτήτων οργανικών μονάδων της Περιφέρειας Δυτικής Ελλάδας Αντιπεριφερειάρχες και σε εκλεγμένους Περιφερειακούς Συμβούλους».
5. Το ν.δ. της 17.7.1923: «Περί σχεδίων πόλεων, κωμών και συνοικισμών του Κράτους και οικοδομής αυτών» (Α' 228).
6. Τις διατάξεις του κεφ. ΙΙ του από 3.4.1929 π.δ., που διατηρήθηκαν σε ισχύ με την παρ. 3 του άρθρου 31, του ν. 1577/1985: «Γενικός Οικοδομικός Κανονισμός» (Α' 210).
7. Τον ν. 1337/1983 (Α' 33), όπως τροποποιήθηκε και ισχύει.
8. Τον Κώδικα Βασικής Πολεοδομικής Νομοθεσίας (π.δ. 14-7-1999 - Δ' 580) και ειδικότερα τα άρθρα 152 και 154.
9. Το άρθρο 29 του ν. 2831/2000 (Α' 140), όπως αντικαταστάθηκε με το άρθρο 10 του ν. 3044/2002 (Α' 197).
10. Τον ν. 4030/2011 (Α' 249), και ειδικότερα τα άρθρα 30 έως 32 περί των Συμβουλίων Πολεοδομικών Θεμάτων και Αμφισβητήσεων, όπως τροποποιήθηκε και ισχύει.
11. Τον ν. 4067/2012 «Νέος Οικοδομικός Κανονισμός» (Α' 79) και ειδικότερα τα άρθρα 31 και 32 αυτού, όπως τροποποιήθηκε και ισχύει.

12. Τον ν. 4315/2014 «Πράξεις εισφοράς σε γη και χρήμα - Ρυμοτομικές απαλλοτριώσεις και άλλες διατάξεις» (Α' 269).

13. Τις υπ' αρ. 1/61, 8/75, 43/80 και 55/88 εγκυκλίου σχετικές με θέματα τροποποίησης ρυμοτομικών σχεδίων.

14. Την υπ' αρ. 10/14.6.2012 εγκύκλιο του Υ.Π.Ε.Κ.Α., περί αρμοδιοτήτων των ΣΥ.Π.Ο.Θ.Α. για θέματα πολεοδομικού σχεδιασμού.

15. Το π.δ. της 12.7.1975 (Δ' 231), όπου στο Ο.Τ./Κ.Χ. 1627 της περιοχής «2ης Ανατολικομεσημβρινής φάσης επέκτασης Σ.Π.Π.», καθορίστηκε κοινόχρηστος χώρος (πλατεία) στην ιδιοκτησία (εμβαδού 2.939,98 τ.μ. σύμφωνα με το τοπογραφικό διάγραμμα) των αιτούντων.

16. Την υπ' αρ. 6374/30.8.1996 (Δ' 1066) απόφαση Νομάρχη Αχαΐας.

17. Την υπ' αρ. 779/2008 απόφαση του Διοικητικού Πρωτοδικείου Πατρών, με την οποία αίρεται η επιβληθείσα απαλλοτρίωση στο ρυμοτομούμενο ακίνητο εμβαδού 2.939,96 τ.μ.

18. Τις υπ' αρ. πρωτ. Δ. Πατρών 65317/Π2592/14, 165316/Π7752/14, 32783/Π2052/16, 147294/Π11390/16, 84688/Π7619/17, 12638/Π1858/18, αιτήσεις των Γεωργίου Ανδρικάκου - Λάγγουρα και Παναγιώτη Ανδρικάκου, με το από Ιούνιο 2017 συνημμένο τοπογραφικό διάγραμμα που συντάχθηκε από τη Διπλωματούχο Πολιτικό Μηχανική Μαρία Μπασδέκη.

19. Την υπό στοιχεία 12638/Π1858/18/19.4.2018 εισήγηση της Διεύθυνσης Πολεοδομικού - Κυκλοφοριακού Σχεδιασμού και Δόμησης του Δήμου Πατρών με την οποία παρουσιάστηκαν αναλυτικά δύο εναλλακτικές προτάσεις τροποποίησης, αυτές της συνολικής και της μερικής επανακήρυξης του σχεδίου πόλης.

20. Την υπ' αρ. 67/2018 απόφαση - εισήγηση της Επιτροπής Ποιότητας Ζωής του Δήμου Πατρών περί μερικής επανακήρυξης του αρθέντος σχεδίου πόλης.

21. Την υπ' αρ. 536/27.6.2018 απόφαση του Δημοτικού Συμβουλίου του Δ. Πατρών.

22. Την από 4.4.2019 βεβαίωση του Διευθυντή Πολεοδ. - Κυκλοφ. Σχεδιασμού και Δόμησης του Δήμου Πατρών, σύμφωνα με την οποία κατά της ως άνω απόφασης δεν υποβλήθηκε καμία ένσταση, σε συνέχεια των υπό στοιχεία 55381/Π9095/27.8.2018, 59130/Π9647/27.8.2018, 64436/Π10508/18.9.2018, 80036/Π13499/19.11.2018, 78933/Π13291/15.11.2018 ατομικών ειδοποιήσεων.

23. Την από 4.4.2019 βεβαίωση του Διευθυντή Πολεοδ. - Κυκλοφ. Σχεδιασμού και Δόμησης του Δήμου Πατρών, σύμφωνα με την οποία «με την προτεινόμενη τροποποίηση κανένα κτίριο δεν θίγεται και κανένα άρτιο οικόπεδο δεν καθίσταται μη άρτιο».

24. Το υπ' αρ. 28898/8.2.2018 έγγραφο του Δασαρχείου Πατρών, σύμφωνα με το οποίο για την εν λόγω έκταση δεν έχουν εφαρμογή οι διατάξεις περί προστασίας δασών.

25. Το υπό στοιχεία Φ888/Ι/1135/4.12.2014 έγγραφο της Εφορείας Αρχαιοτήτων Αχαΐας, σύμφωνα με το οποίο στην υπόψη έκταση δεν παρουσιάζονται ορατά αρχαία.

26. Το υπ' αρ. 149687/2926/8.10.2014 έγγραφο της Διεύθυνσης Τεχνικών Έργων Π.Ε. Αχαΐας της Περιφέρειας

Δυτικής Ελλάδος, με το οποίο διαβιβάζεται τεχνική έκθεση της επιτροπής αστυνόμευσης ρεμάτων, σύμφωνα με την οποία στο υπόψη ακίνητο δεν υπάρχει ρέμα.

27. Την υπό στοιχεία ΑΑΥ. 1.309Β /976.218/12.9.2018 απόφαση της Διεύθυνσης Οικονομικής Υπηρεσίας Δήμου Πατρέων περί έγκρισης δέσμευσης και διάθεσης πίστωσης ποσού 166.080,00 € για αποζημίωση ιδιοκτησίας Γεώργιου και Παναγιώτη Ανδρικόπου, εμβαδού 100 τ.μ. λόγω άρσης απαλλοτρίωσης.

28. Το από Ιανουάριο 2018 επικαιροποιημένο τοπογραφικό διάγραμμα τροποποίησης που συντάχθηκε από την Διπλωματούχο Πολιτικό Μηχανικό Μαρία Μπασδέκη και την Πολιτικό Μηχανικό Τ.Ε. Ευδοκία Γρηγοράτου και εγκρίθηκε από τον Δήμο Πατρέων τον Απρίλιο του 2018.

29. Το υπό στοιχεία 22677/Π3882/10.4.2019 έγγραφο της Διεύθυνσης Πολεοδ. - Κυκλοφ. Σχεδιασμού και Δόμησης του Δήμου Πατρέων με το οποίο μας διαβιβάστηκε ο φάκελος με τα στοιχεία της τροποποίησης του θέματος.

30. Την υπ' αρ. 111769/1961/25.6.2019 εισήγηση της υπηρεσίας προς το ΣΥ.Π.Ο.Θ.Α. Αχαΐας, σχετικά με την έγκριση της «Τροποποίησης Ρυμοτομικού Σχεδίου Πόλεως Πατρών σε προβλεπόμενο κοινόχρηστο χώρο πλατείας στο ΟΤ/ΚΧ 1627 της περιοχής «2ης Ανατολικομεσημβρινής φάσης επέκτασης Σ.Π.Π.», λόγω άρσης απαλλοτρίωσης.

31. Το υπ' αρ. 142884/17.10.2019 έγγραφο του ΣΥΠΟΘΑ Αχαΐας με το οποίο μας διαβιβάστηκε το απόσπασμα πρακτικού της από 4.9.2019 (No 3), συνεδρίασής του σύμφωνα με το οποίο το Συμβούλιο γνωμοδότησε ομόφωνα θετικά για την τροποποίηση του Ρυμοτομικού Σχεδίου Πόλεως Πατρών σε προβλεπόμενο κοινόχρηστο χώρο πλατείας στο ΟΤ/ΚΧ 1627 της περιοχής «2ης Ανατολικομεσημβρινής φάσης επέκτασης Σ.Π.Π.», λόγω άρσης απαλλοτρίωσης, σύμφωνα με την υπ' αρ. 111769/1961/25.6.2019 Εισηγηση της υπηρεσίας.

32. Το υπ' αρ. 318867/5818/5.11.2019 έγγραφο προς τον Δήμο Πατρέων περί «Εξασφάλισης πίστωσης τρέχοντος έτους για την δαπάνη αποζημίωσης που οφείλεται

από τον Δήμο Πατρέων, λόγω τροποποίησης του Ρυμοτομικού Σχεδίου Πόλεως Πατρών σε προβλεπόμενο κοινόχρηστο χώρο πλατείας στο ΟΤ/ΚΧ 1627 της περιοχής «2ης Ανατολικομεσημβρινής φάσης επέκτασης Σ.Π.Π.».

33. Η υπ' αρ. 2.067/19.2.2020 απόφαση ανάληψης υποχρέωσης της Διεύθυνσης Οικονομικών Υπηρεσιών του Δήμου Πατρέων, σύμφωνα με την οποία εγκρίθηκε η δέσμευση πίστωσης ύψους 166.080,00 € με ΚΑΕ 40-7111.00013 οικ. έτους 2020 για την τροποποίηση του Ρυμοτομικού Σχεδίου Πόλεως Πατρών σε προβλεπόμενο κοινόχρηστο χώρο πλατείας στο Ο.Τ./Κ.Χ. 1627 λόγω άρσης απαλλοτρίωσης. Η απόφαση διαβάστηκε με το υπ' αρ. 64175/21.2.2020 έγγραφο της Διεύθυνσης Πολεοδομικού - Κυκλοφοριακού Σχεδιασμού του Δήμου Πατρέων, αποφασίζουμε:

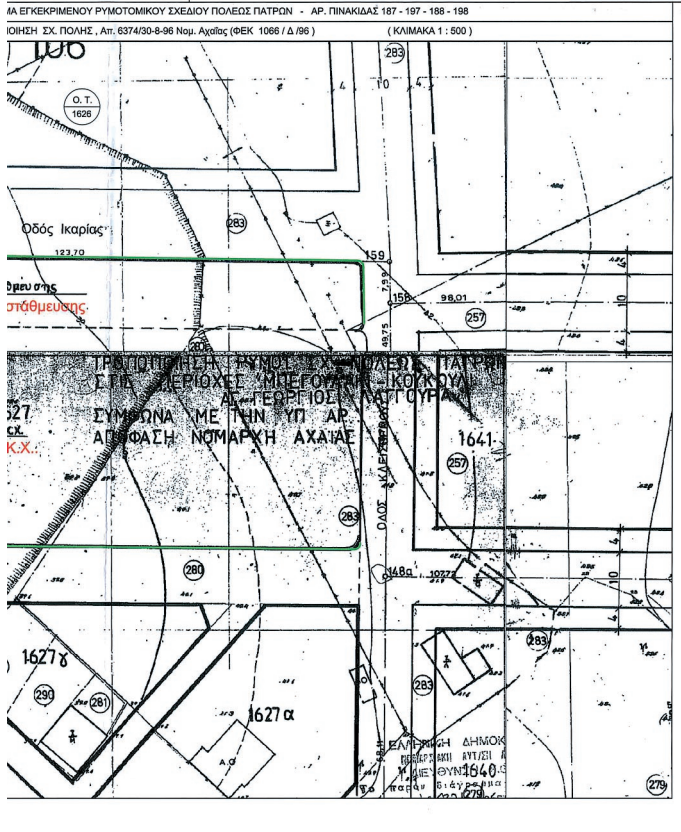
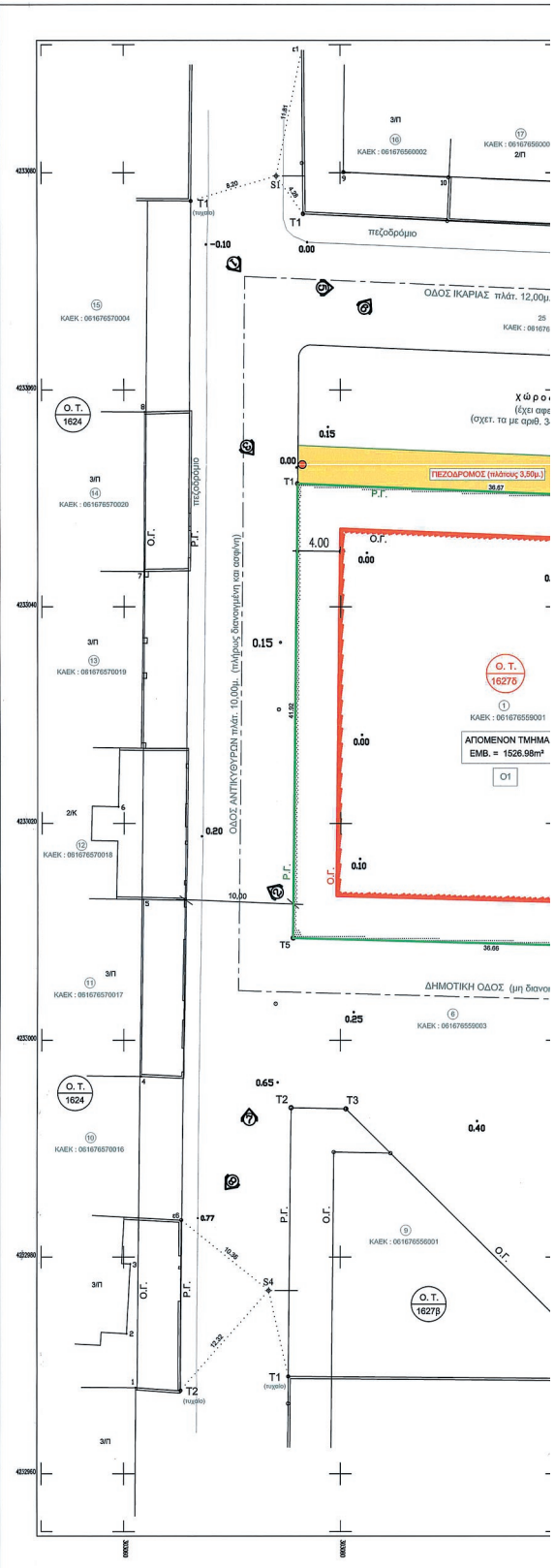
Την έγκριση της τροποποίησης του Ρυμοτομικού Σχεδίου Πόλεως Πατρών σε προβλεπόμενο κοινόχρηστο χώρο πλατείας στο ΟΤ/ΚΧ 1627 της περιοχής «2ης Ανατολικομεσημβρινής φάσης επέκτασης Σ.Π.Π.», λόγω άρσης απαλλοτρίωσης ακινήτου ιδιοκτησίας Γεωργίου Ανδρικόπου - Λάγγουρα και Παναγιώτη Ανδρικόπου σε συμμόρφωση με την υπ' αρ. 779/2008 απόφαση Διοικητικού Πρωτοδικείου Πατρών, όπως αυτό λεπτομερώς αποτυπώνεται στο από Ιανουάριο 2018 επικαιροποιημένο τοπογραφικό διάγραμμα τροποποίησης που συντάχθηκε από την Διπλωματούχο Πολιτικό Μηχανικό Μαρία Μπασδέκη και την Πολιτικό Μηχανικό Τ.Ε. Ευδοκία Γρηγοράτου, θεωρήθηκε από τον Δήμο Πατρέων τον Απρίλιο του 2018 και εγκρίθηκε την 22.10.2019 από το ΣΥΠΟΘΑ ΠΕ Αχαΐας.

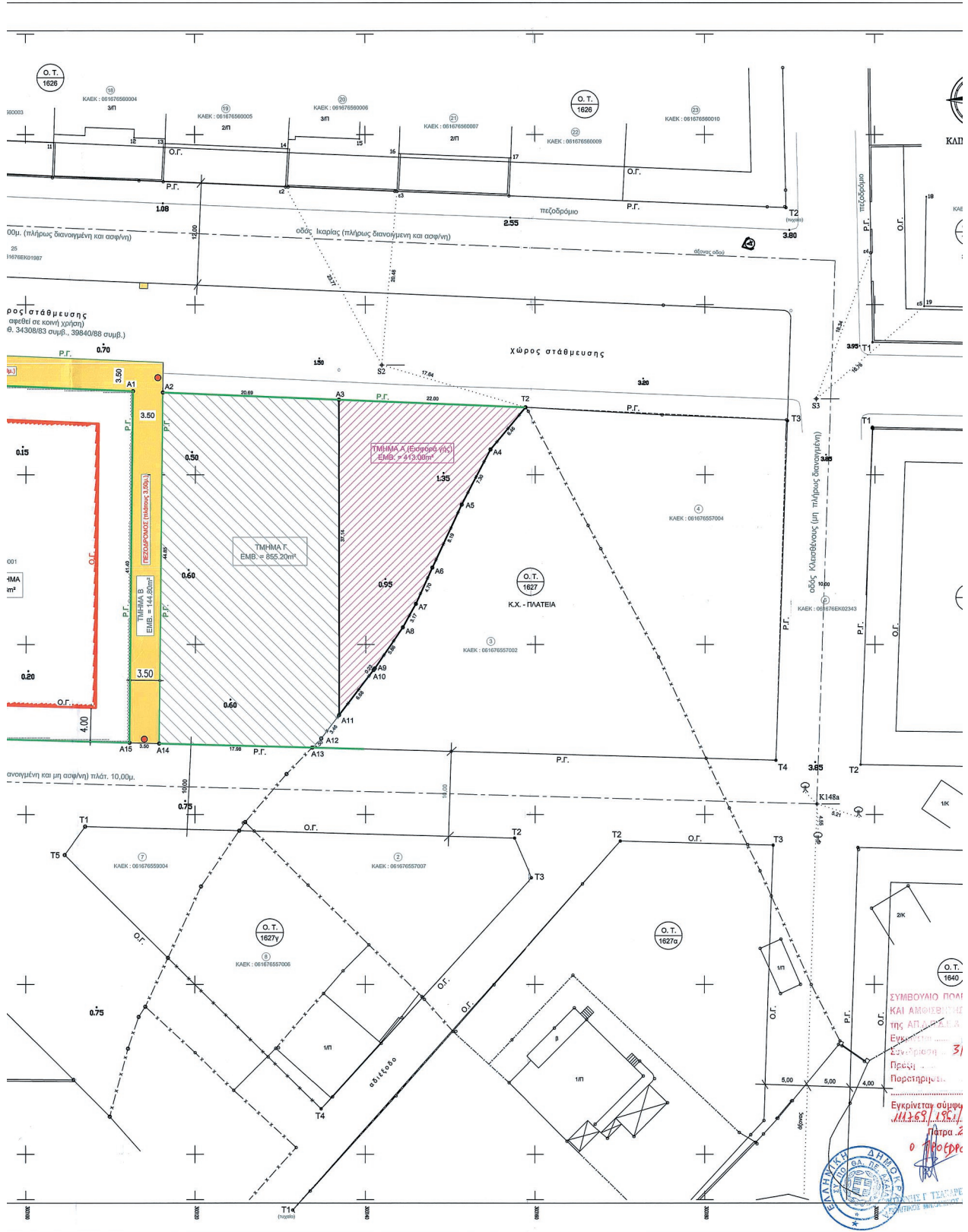
Η ισχύς της απόφασης αυτής αρχίζει από την ημερομηνία δημοσίευσής της στην Εφημερίδα της Κυβερνήσεως.

Κατά της απόφασης αυτής επιτρέπεται η υποβολή προσφυγής ενώπιον του Συντονιστή της οικείας Αποκεντρωμένης Διοίκησης Πελοποννήσου, Δυτικής Ελλάδας και Ιονίου, μόνο για παράβαση νόμου, μέσα σε προθεσμία 15 ημερών από τη δημοσίευσή της στην Εφημερίδα της Κυβερνήσεως (άρθρο 227 παρ. 1. του ν. 3852/2010, Α' 87).



Υποσημειωμένο σχέδιο			ΚΤΗΜΑΤΟΛΟΓΙΚΟΣ ΠΙΝΑΚΑΣ				
Α/Α	X	Y	Α/Α	Κ.Α.Ε.Κ.	ΟΝΟΜΑΤΕΠΩΝΥΜΟ	ΔΙΕΥΘΥΝΣΗ	Τ.Κ.
ε1	303076.439	4233091.272	1	08167659001	ΑΝΔΡΙΑΚΟΣ ΜΑΤΟΥΡΑΣ ΓΕΩΡΓΙΟΣ	ΠΑΤΡΕΩΝ 80	26222 ΠΑΤΡΑ
ε2	303132.851	4233073.622	2	08167658707	ΑΝΔΡΙΑΚΟΣ ΠΑΝΑΓΙΩΤΗΣ	ΠΑΤΡΕΩΝ 90	26222 ΠΑΤΡΑ
ε3	303143.739	4233073.320	3	08167658707	ΤΕΡΗΣ ΓΕΩΡΓΙΑ	ΑΝΤΙΚΥΦΡΩΝ 4	26235 ΠΑΤΡΑ
ε4	303168.539	4233066.097	4	08167658702	ΤΕΡΗΣ ΚΩΝΣΤΑΣ ΠΑΝΑΓΙΩΤΗΣ	ΚΑΡΥΔΙΑ Γ. 5	26224 ΠΑΤΡΑ
ε5	303052.827	4233059.833	5	08167659004	ΑΝΤΩΝΙΑΝΗΣ ΜΑΡΙΑ	ΕΙΣΕΛΘΟΥΣ ΕΒΡΕΛΑΝΔ	ΠΑΤΡΑ
ε6	303055.329	4233053.412	6	08167659004	ΑΝΤΩΝΙΑΝΗΣ ΜΑΡΙΑ ΠΑΤ. ΓΕΩΡΓΙΟΥ 27	ΠΡΩΗΝ ΠΟΛΥΤΕΧΝΙΟΥ 52	ΠΑΤΡΑ
Τ1	303131.473	4233283.443	7	08167659004	ΖΑΚΑΡΙΑ ΑΝΤΩΝΙΟΥ ΜΑΡΙΑ	ΠΑΝΗΝ ΚΥΡΑΚΟΥ 17	11621 ΑΘΗΝΑ
Τ2	303176.050	4233066.873	8	08167659003	ΖΑΚΑΡΙΑΣ ΘΩΒΟΣ	ΜΕΤΣΟΒΟΥ 16	10882 ΑΘΗΝΑ
Τ3	303168.507	4233066.365	9	08167659003	ΑΝΔΡΙΑΚΟΣ ΜΑΤΟΥΡΑΣ ΓΕΩΡΓΙΟΣ	ΜΑΙΣΩΝΟΣ 108	262 21 ΠΑΤΡΑ
Τ4	303168.507	4233066.365	10	08167659003	ΑΝΔΡΙΑΚΟΣ ΠΑΝΑΓΙΩΤΗΣ	ΠΑΤΡΕΩΣ 80	26222 ΠΑΤΡΑ
Τ5	303076.439	4233073.622	11	08167659006	ΑΓΝΩΣΤΟΣ	ΠΑΤΡΕΩΣ 90	26222 ΠΑΤΡΑ
Τ6	303076.439	4233073.622	12	08167659001	ΑΛΕΞΑΝΔΡΟΠΟΥΛΟΥ ΟΛΥΜΠΙΑ	ΤΡΥΦΑΝΟ	27057 ΗΛΕΙΑ
Τ7	303168.507	4233066.365	13	08167659001	ΓΕΩΡΓΙΟΥΛΟΣ ΙΩΑΝΝΗΣ	ΤΡΥΦΑΝΟ	27057 ΗΛΕΙΑ
Τ8	303168.507	4233066.365	14	08167659001	ΛΥΚΟΥΡΓΙΩΤΗ ΚΑΛΙΩΤΗ	ΑΝΤΙΚΥΦΡΩΝ 48	26235 ΠΑΤΡΑ
Τ9	303168.507	4233066.365	15	08167659001	ΜΠΑΚΕΡΖΗΣ ΕΜΜΑΝΟΥΗΛ	ΑΝΤΙΚΥΦΡΩΝ 48	26235 ΠΑΤΡΑ
Τ10	303168.507	4233066.365	16	08167659001	ΔΗΜΗΤΡΑΚΟΠΟΥΛΟΣ ΙΩΑΝΝΗΣ	ΑΝΤΙΚΥΦΡΩΝ 44	26235 ΠΑΤΡΑ
Τ11	303168.507	4233066.365	17	08167659001	ΔΗΜΗΤΡΑΚΟΠΟΥΛΟΣ ΙΩΑΝΝΗΣ	ΑΝΤΙΚΥΦΡΩΝ 44	26235 ΠΑΤΡΑ
Τ12	303168.507	4233066.365	18	08167659001	ΑΝΑΣΤΑΣΟΠΟΥΛΟΣ ΙΩΑΝΝΗΣ	ΑΝΤΙΚΥΦΡΩΝ 42	26235 ΠΑΤΡΑ
Τ13	303168.507	4233066.365	19	08167659001	ΑΝΑΣΤΑΣΟΠΟΥΛΟΣ ΔΗΜΗΤΡΑ	ΑΓ. ΠΑΡΑΣΚΕ. 26Α	1802 ΠΑΡΑΡΙΑ
Τ14	303168.507	4233066.365	20	08167659001	ΣΚΟΝΔΡΑ ΑΝΤΩΝΙΑ	ΑΝΤΙΚΥΦΡΩΝ 40	26235 ΠΑΤΡΑ
Τ15	303168.507	4233066.365	21	08167659001	ΜΑΥΡΟΜΑΤΗΣ ΑΝΤΩΝΙΟΣ	ΑΝΤΙΚΥΦΡΩΝ 40	26235 ΠΑΤΡΑ
Τ16	303168.507	4233066.365	22	08167659001	ΜΑΥΡΟΜΑΤΗΣ ΑΝΤΩΝΙΟΣ	ΑΝΤΙΚΥΦΡΩΝ 40	26235 ΠΑΤΡΑ
Τ17	303168.507	4233066.365	23	08167659001	ΠΑΠΑΓΙΑΝΝΗΣ ΧΑΡΑΚΛΑΟΣ	ΑΝΤΙΚΥΦΡΩΝ 38	26235 ΠΑΤΡΑ
Τ18	303168.507	4233066.365	24	08167659001	ΠΑΠΑΓΙΑΝΝΗ - ΚΟΥΤΟΥΛΑΚΗ ΕΛΕΝΗ	ΑΝΤΙΚΥΦΡΩΝ 38	26235 ΠΑΤΡΑ
Τ19	303168.507	4233066.365	25	08167659001	ΠΑΠΑΓΙΑΝΝΗΣ ΚΑΘΟΛΟΓΑΤΡΑ	ΑΝΤΙΚΥΦΡΩΝ 38	26235 ΠΑΤΡΑ
Τ20	303168.507	4233066.365	26	08167659001	ΚΟΣΜΑ ΦΙΛΑΡΑΤΟΥ ΕΥΦΕΝΙΑ	ΟΛΥΜΠΟΥ 42	26224 ΠΑΤΡΑ
Τ21	303168.507	4233066.365	27	08167659002	ΦΡΑΝΤΖΗΣ ΓΕΩΡΓΙΟΣ	ΚΑΡΙΑΙ 1	26235 ΠΑΤΡΑ
Τ22	303168.507	4233066.365	28	08167659003	ΚΡΙΑΡΑΣ ΓΕΩΡΓΙΟΣ	ΚΑΡΙΑΙ 3	26235 ΠΑΤΡΑ
Τ23	303168.507	4233066.365	29	08167659003	ΠΡΩΤΗ ΒΕΛΩΔΟΣ	ΚΑΡΙΑΙ 3	26235 ΠΑΤΡΑ
Τ24	303168.507	4233066.365	30	08167659004	ΚΑΡΦΑΚΗΣ ΠΑΡΑΣΚΕΥΑΣ	ΚΑΡΙΑΙ 5	26235 ΠΑΤΡΑ
Τ25	303168.507	4233066.365	31	08167659004	ΓΡΗΓΟΡΟΠΟΥΛΟΣ ΒΑΣΙΛΕΙΟΣ	ΚΑΡΙΑΙ 5	26235 ΠΑΤΡΑ
Τ26	303168.507	4233066.365	32	08167659004	ΓΡΗΓΟΡΟΠΟΥΛΟΣ ΠΑΝΑΓΙΩΤΑ	ΑΒΔΗΡΩΝ 13	26231 ΠΑΤΡΑ
Τ27	303168.507	4233066.365	33	08167659004	ΓΡΗΓΟΡΟΠΟΥΛΟΥ ΜΑΡΙΑ	ΑΒΔΗΡΩΝ 13	26231 ΠΑΤΡΑ
Τ28	303168.507	4233066.365	34	08167659004	ΓΡΗΓΟΡΟΠΟΥΛΟΥ ΧΑΡΚΟΛΕΙΑ	ΑΒΔΗΡΩΝ 13	26231 ΠΑΤΡΑ
Τ29	303168.507	4233066.365	35	08167659006	ΜΑΡΙΑΝΝΗ ΜΑΡΙΑ	ΚΑΡΙΑΙ 8	26235 ΠΑΤΡΑ
Τ30	303168.507	4233066.365	36	08167659007	ΚΑΡΥΔΗΣ ΔΗΜΗΤΡΙΟΣ Δ. ΑΝΔΡΕΑΣ	ΚΑΡΙΑΙ 8	26235 ΠΑΤΡΑ
Τ31	303168.507	4233066.365	37	08167659007	ΚΑΝΕΛΟΥ ΕΥΦΡΑΣΙΑ	ΚΑΡΙΑΙ 11	26235 ΠΑΤΡΑ
Τ32	303168.507	4233066.365	38	08167659009	ΑΝΑΣΤΑΣΟΠΟΥΛΟΣ ΑΝΔΡΕΑΣ	ΚΑΡΙΑΙ 11	26235 ΠΑΤΡΑ
Τ33	303168.507	4233066.365	39	08167659009	ΑΝΕΤΡΑ ΧΡΕΙΣΤΑ	ΚΑΡΙΑΙ 11	26235 ΠΑΤΡΑ
Τ34	303168.507	4233066.365	40	08167659009	ΠΑΠΑΓΙΑΝΝΗΣ ΒΕΛΩΔΟΣ	ΚΑΡΙΑΙ 4	26441 ΠΑΤΡΑ
Τ35	303168.507	4233066.365	41	08167659010	ΑΝΑΣΤΑΣΟΠΟΥΛΟΣ ΙΩΑΝΝΗΣ	ΑΝΤΙΚΥΦΡΩΝ 42	26235 ΠΑΤΡΑ
Τ36	303168.507	4233066.365	42	08167659400	Α. ΚΑΘΥΡΗΣ Β. & ΚΑΘΥΡΗΣ Ο.Ε.	ΚΤΗΘΕΟΥ 4	ΠΑΤΡΑ
Τ37	303168.507	4233066.365	43	08167659400	ΠΑΡΤΕΝΗ ΑΙΚΑΤΕΡΙΝΗ	ΑΓ. ΠΑΥΛΟΥ 62	ΚΑΤΟΧΩΡΙΑ
Τ38	303168.507	4233066.365	44	08167659400	ΠΗΤΤΑ ΑΝΝΗ	ΚΑΡΙΑΙ 17	26235 ΠΑΤΡΑ
Τ39	303168.507	4233066.365	45	08167659400	ΚΑΛΩΡΗΣ ΗΜΑΣ	ΚΑΡΙΑΙ 17	26235 ΠΑΤΡΑ
Τ40	303168.507	4233066.365	46	08167659400	ΠΕΤΡΟΠΟΥΛΟΣ ΔΗΜΗΤΡΙΟΣ	ΚΑΡΙΑΙ 17	26235 ΠΑΤΡΑ
Τ41	303168.507	4233066.365	47	08167659400	ΔΕΛΜΑΝΗ ΚΩΝΣΤΑΝΤΙΝΑ	ΟΛΥΜΠΟΥ 10	ΚΑΤΟ ΟΜΦΥΑ
Τ42	303168.507	4233066.365	48	08167659400	ΘΕΩΔΩΡΑΚΟΠΟΥΛΟΥ ΑΛΕΞΑΝΔΡΑ	ΣΑΜΟΥ 78	26235 ΠΑΤΡΑ
Τ43	303168.507	4233066.365	49	08167659400	ΘΕΩΔΩΡΑΚΟΠΟΥΛΟΥ ΔΕΣΠΟΙΝΑ	ΕΠΙΣΚΟΠΟΥ 17	262 21 ΠΑΤΡΑ
Τ44	303168.507	4233066.365	50	08167659400	ΑΜΟΣ ΠΑΤΡΩΝ	ΜΑΙΣΩΝΟΣ 108	262 21 ΠΑΤΡΑ







Η απόφαση αυτή με το συνοδευτικό της διάγραμμα να δημοσιευθεί στην Εφημερίδα της Κυβερνήσεως.

Πάτρα, 23 Σεπτεμβρίου 2020

Ο Αντιπεριφερειάρχης

ΛΑΜΠΡΟΣ ΔΗΜΗΤΡΟΓΙΑΝΝΗΣ



## ΕΘΝΙΚΟ ΤΥΠΟΓΡΑΦΕΙΟ

Το Εθνικό Τυπογραφείο αποτελεί δημόσια υπηρεσία υπαγόμενη στην Προεδρία της Κυβέρνησης και έχει την ευθύνη τόσο για τη σύνταξη, διαχείριση, εκτύπωση και κυκλοφορία των Φύλλων της Εφημερίδας της Κυβερνήσεως (ΦΕΚ), όσο και για την κάλυψη των εκτυπωτικών - εκδοτικών αναγκών του δημοσίου και του ευρύτερου δημόσιου τομέα (ν. 3469/2006/Α' 131 και π.δ. 29/2018/Α' 58).

### 1. ΦΥΛΛΟ ΤΗΣ ΕΦΗΜΕΡΙΔΑΣ ΤΗΣ ΚΥΒΕΡΝΗΣΕΩΣ (ΦΕΚ)

- Τα **ΦΕΚ σε ηλεκτρονική μορφή** διατίθενται δωρεάν στο **www.et.gr**, την επίσημη ιστοσελίδα του Εθνικού Τυπογραφείου. Όσα ΦΕΚ δεν έχουν ψηφιοποιηθεί και καταχωριστεί στην ανωτέρω ιστοσελίδα, ψηφιοποιούνται και αποστέλλονται επίσης δωρεάν με την υποβολή αίτησης, για την οποία αρκεί η συμπλήρωση των αναγκαίων στοιχείων σε ειδική φόρμα στον ιστότοπο **www.et.gr**.
- Τα **ΦΕΚ σε έντυπη μορφή** διατίθενται σε μεμονωμένα φύλλα είτε απευθείας από το Τμήμα Πωλήσεων και Συνδρομητών, είτε ταχυδρομικά με την αποστολή αιτήματος παραγγελίας μέσω των ΚΕΠ, είτε με ετήσια συνδρομή μέσω του Τμήματος Πωλήσεων και Συνδρομητών. Το κόστος ενός ασπρόμαυρου ΦΕΚ από 1 έως 16 σελίδες είναι 1,00 €, αλλά για κάθε επιπλέον οκτασέλιδο (ή μέρος αυτού) προσαυξάνεται κατά 0,20 €. Το κόστος ενός έγχρωμου ΦΕΚ από 1 έως 16 σελίδες είναι 1,50 €, αλλά για κάθε επιπλέον οκτασέλιδο (ή μέρος αυτού) προσαυξάνεται κατά 0,30 €. Το τεύχος Α.Σ.Ε.Π. διατίθεται δωρεάν.

#### • Τρόποι αποστολής κειμένων προς δημοσίευση:

- A. Τα κείμενα προς δημοσίευση στο ΦΕΚ, από τις υπηρεσίες και τους φορείς του δημοσίου, αποστέλλονται ηλεκτρονικά στη διεύθυνση **webmaster.et@et.gr** με χρήση προηγμένης ψηφιακής υπογραφής και χρονοσήμανσης.
- B. Κατ' εξαίρεση, όσοι πολίτες δεν διαθέτουν προηγμένη ψηφιακή υπογραφή μπορούν είτε να αποστέλλουν ταχυδρομικά, είτε να καταθέτουν με εκπρόσωπό τους κείμενα προς δημοσίευση εκτυπωμένα σε χαρτί στο Τμήμα Παραλαβής και Καταχώρισης Δημοσιευμάτων.

- Πληροφορίες, σχετικά με την αποστολή/κατάθεση εγγράφων προς δημοσίευση, την ημερήσια κυκλοφορία των Φ.Ε.Κ., με την πώληση των τευχών και με τους ισχύοντες τιμοκαταλόγους για όλες τις υπηρεσίες μας, περιλαμβάνονται στον ιστότοπο (**www.et.gr**). Επίσης μέσω του ιστότοπου δίδονται πληροφορίες σχετικά με την πορεία δημοσίευσης των εγγράφων, με βάση τον Κωδικό Αριθμό Δημοσιεύματος (ΚΑΔ). Πρόκειται για τον αριθμό που εκδίδει το Εθνικό Τυπογραφείο για όλα τα κείμενα που πληρούν τις προϋποθέσεις δημοσίευσης.

### 2. ΕΚΤΥΠΩΤΙΚΕΣ - ΕΚΔΟΤΙΚΕΣ ΑΝΑΓΚΕΣ ΤΟΥ ΔΗΜΟΣΙΟΥ

Το Εθνικό Τυπογραφείο ανταποκρινόμενο σε αιτήματα υπηρεσιών και φορέων του δημοσίου αναλαμβάνει να σχεδιάσει και να εκτυπώσει έντυπα, φυλλάδια, βιβλία, αφίσες, μπλοκ, μηχανογραφικά έντυπα, φακέλους για κάθε χρήση, κ.ά.

Επίσης σχεδιάζει ψηφιακές εκδόσεις, λογότυπα και παράγει οπτικοακουστικό υλικό.

**Ταχυδρομική Διεύθυνση:** Καποδιστρίου 34, τ.κ. 10432, Αθήνα

Ιστότοπος: **www.et.gr**

**ΤΗΛΕΦΩΝΙΚΟ ΚΕΝΤΡΟ:** 210 5279000 - fax: 210 5279054

Πληροφορίες σχετικά με την λειτουργία του ιστότοπου: **helpdesk.et@et.gr**

#### ΕΞΥΠΗΡΕΤΗΣΗ ΚΟΙΝΟΥ

**Πωλήσεις - Συνδρομές:** (Ισόγειο, τηλ. 210 5279178 - 180)

**Πληροφορίες:** (Ισόγειο, Γρ. 3 και τηλεφ. κέντρο 210 5279000)

**Παραλαβή Δημ. Ύλης:** (Ισόγειο, τηλ. 210 5279167, 210 5279139)

Αποστολή ψηφιακά υπογεγραμμένων εγγράφων προς δημοσίευση στο ΦΕΚ: **webmaster.et@et.gr**

**Ωράριο για το κοινό:** Δευτέρα ως Παρασκευή: 8:00 - 13:30

Πληροφορίες για γενικό πρωτόκολλο και αλληλογραφία: **grammateia@et.gr**

**Πείτε μας τη γνώμη σας,**

για να βελτιώσουμε τις υπηρεσίες μας, συμπληρώνοντας την ειδική φόρμα στον ιστότοπό μας.

