



# ΕΦΗΜΕΡΙΔΑ ΤΗΣ ΚΥΒΕΡΝΗΣΕΩΣ ΤΗΣ ΕΛΛΗΝΙΚΗΣ ΔΗΜΟΚΡΑΤΙΑΣ

29 Οκτωβρίου 2020

ΤΕΥΧΟΣ ΤΕΤΑΡΤΟ

Αρ. Φύλλου 700

## ΠΕΡΙΕΧΟΜΕΝΑ

### ΑΠΟΦΑΣΕΙΣ

1. Εν μέρει άρση της υπ' αρ. 431/8-2-2010 απόφασης αναδάσωσης Γ.Γ.Π.Π. (Δ' 78), όπως τροποποιήθηκε με την υπ' αρ. 3276/25-8-2011 απόφαση Γενικού Γραμματέα Αποκεντρωμένης Διοίκησης Πελοποννήσου, Δυτικής Ελλάδας και Ιονίου (Δ' 332) για έκταση 3.189,21 τ.μ., λόγω πλάνης, στη θέση «Μακρηπλάι», Τοπικής Κοινότητας Φίλια, του Δήμου Οιχαλίας, Νομού Μεσσηνίας.
2. Εν μέρει ανάκληση απόφασης αναδάσωσης για έκταση 7.097,76 τ.μ., λόγω: α) μη υπαγωγής αυτής στις διατάξεις και τους περιορισμούς της δασικής νομοθεσίας και β) μη ακριβούς εντοπισμού, στη θέση «Αλώνια», Τοπικής Κοινότητας Μάλης, Δημοτικής Ενότητας Φιλιατρών, του Δήμου Τριφυλίας, Νομού Μεσσηνίας.

### ΔΙΟΡΘΩΣΕΙΣ ΣΦΑΛΜΑΤΩΝ

3. Διόρθωση σφάλματος στο από 29-9-2020 π.δ. που δημοσιεύθηκε στην Εφημερίδα της Κυβερνήσεως (Δ' 673).

## ΑΠΟΦΑΣΕΙΣ

Αριθμ. 183750

(1)

Εν μέρει άρση της υπ' αρ. 431/8-2-2010 απόφασης αναδάσωσης Γ.Γ.Π.Π. (Δ' 78), όπως τροποποιήθηκε με την υπ' αρ. 3276/25-8-2011 απόφαση Γενικού Γραμματέα Αποκεντρωμένης Διοίκησης Πελοποννήσου, Δυτικής Ελλάδας και Ιονίου (Δ' 332) για έκταση 3.189,21 τ.μ., λόγω πλάνης, στη θέση «Μακρηπλάι», Τοπικής Κοινότητας Φίλια, του Δήμου Οιχαλίας, Νομού Μεσσηνίας.

Ο ΣΥΝΤΟΝΙΣΤΗΣ  
ΑΠΟΚΕΝΤΡΩΜΕΝΗΣ ΔΙΟΙΚΗΣΗΣ  
ΠΕΛΟΠΟΝΝΗΣΟΥ,  
ΔΥΤΙΚΗΣ ΕΛΛΑΔΑΣ ΚΑΙ ΙΟΝΙΟΥ

Έχοντας υπόψη:

1. Τις διατάξεις των άρθρων 24 παρ. 1 και 117 παρ. 3 του Συντάγματος.
2. Τις διατάξεις της παρ. 4 του άρθρου 44 του ν. 998/1979 (Α' 289), όπως έχει προστεθεί με το άρθρο 36 του

ν. 3698/2008 και αντικαταστάθηκε με το άρθρο 35 παρ. 3 του ν. 4280/2014 «Περιβαλλοντική αναβάθμιση και ιδιωτική πολεοδόμηση - Βιώσιμη ανάπτυξη οικισμών Ρυθμίσεις δασικής νομοθεσίας και άλλες διατάξεις» (Α' 159).

3. Τις διατάξεις των άρθρων 28 του ν. 4325/2015 «Εκδημοκρατισμός της Διοίκησης - Καταπολέμηση Γραφειοκρατίας και Ηλεκτρονική Διακυβέρνηση. Αποκατάσταση αδικιών και άλλες διατάξεις» (Α' 47) και 24 του ν. 4368/2016 «Μέτρα για την επιτάχυνση του κυβερνητικού έργου και άλλες διατάξεις» (Α' 21) με το οποίο στον ν. 4235/2015 προστίθεται άρθρο 28Α.

4. Την υπ' αρ. 15870/15-5-2017 απόφαση του Υπουργού Εσωτερικών «Διορισμός του Νικολάου Παπαθεοδώρου του Αγγελάκη ως Συντονιστή της Αποκεντρωμένης Διοίκησης Πελοποννήσου, Δυτικής Ελλάδας και Ιονίου» (Υ.Ο.Δ.Δ. 250).

5. Τις διατάξεις του άρθρου 90 του π.δ. 63/2005 «Κωδικοποίηση νομοθεσίας για την Κυβέρνηση και τα κυβερνητικά όργανα».

6. Τις διατάξεις των άρθρων 6 και 280 του ν. 3852/2010 «Νέα Αρχιτεκτονική της Αυτοδιοίκησης και της Αποκεντρωμένης Διοίκησης - Πρόγραμμα Καλλικράτης» (Α' 87).

7. Τις διατάξεις του π.δ. 139/2010 «Οργανισμός της Αποκεντρωμένης Διοίκησης Πελοποννήσου, Δυτικής Ελλάδας και Ιονίου» (Α' 232).

8. Τις υπ' αρ. διαταγές του Υπουργείου Γεωργίας: α) 160417/1180/8-7-1980, β) 18244/3049/24-9-1980, γ) 168692/3318/5-10-1981, δ) 85144/1468/9-9-1992 ε) 60284/365/26-1-1994, στ) οικ. 105204/2793/31-7-2002 και την υπ' αρ. 158/1978 γνωμοδότηση του Νομικού Συμβουλίου του Κράτους.

9. Την υπ' αρ. 153373/441/22-2-2017 (ΑΔΑ: 61ΤΗ4653Π8-Ω7Θ) εγκύκλιο διαταγή Υπ.Π.ΕΝ «Περιοχές κηρυγμένων αναδασωτέων εκτάσεων στους αναρτημένους δασικούς χάρτες».

10. Την υπ' αρ. 431/8-2-2010 απόφασης αναδάσωσης Γ.Γ.Π.Π. (Δ' 78) με την οποία κηρύχθηκε αναδασωτέα έκταση 12.038,25 στρεμμάτων στις θέσεις «Τσαμί ρέμα, Αγία Τριάς, Τσάκωνα, Παλιαροβούνι, Μεγάλη Λάκκα, Λουπουναριά, Μποσαράδες, Τσουκνίδα, Πεζουλοβούνι, Φτεριάς, κ.λπ.» περιοχής τένος Δημοτικών Διαμερισμάτων Φίλια, Οιχαλίας, Μερόπης, Καλυβίων, Σιάμου, Κατσαρού, Πεύκου, Βρωμόβρυσης, και νυν Τ.Κ., τένος Δήμων Οιχαλίας και Αρφαρών και νυν Οιχαλίας, Νομού Μεσσηνίας.

11. Την υπ' αρ. 3276/25-8-2011 απόφαση Γενικού Γραμματέα Αποκεντρωμένης Διοίκησης Πελοποννήσου, Δυτικής Ελλάδας και Ιονίου (Δ' 332) με την οποία τροποποιήθηκε η ανωτέρω απόφαση αναδάσωσης μόνο ως προς το εμβαδόν της καείσας έκτασης αντί των 12.038,25 στρεμμάτων στο ορθό 13.156,289 στρεμμάτων.

12. Την από 17-8-2020 αίτηση της Αργυρώς Αθανασοπούλου κατοίκου Πολίχνης Μεσσηνίας Αττικής για την άρση απόφασης αναδάσωσης από έκταση συνολικού εμβαδού 3.189,21 τ.μ., στη θέση «Μακρηπλάι», Τοπικής Κοινότητας Φίλια, του Δήμου Οιχαλίας.

13. Το γεγονός ότι η εν λόγω έκταση στον αναρτημένο δασικό χάρτη έχει χαρακτηριστικό φυτοκάλυψης «Α.Ν.» [με επιπλέον πληροφορία «Α.Α.»] και ως εκ τούτου δεν έχει κυρωθεί.

14. Την υπό στοιχεία ΔΥ/8-9-2020 αναφορά της δασολόγου Άννας Στριμπάκου, στην οποία για την εν λόγω έκταση δεν ισχύει Πρωτόκολλο Διοικητικής Αποβολής, ούτε προέρχεται από παραχώρηση, ενώ σύμφωνα με την συνημμένη έκθεση φωτοερμηνείας η έκταση τα έτη 1945,1960,1997 δεν φέρει δασική βλάστηση και καλλιεργείται με ελαιόδεντρα, ενώ το 2008 η ευρύτερη περιοχή εμφανίζεται, όπως πρότερα με την προσθήκη ότι μεγάλο μέρος της έχει καεί από την πυρκαγιά του Αυγούστου 2007. εμφανίζεται κατά θέσεις καμένη από την πυρκαγιά του 2007. Σήμερα η έκταση καλλιεργείται με ελαιόδεντρα.

15. Την υπ' αρ. 154544/9-9-2020 θετική εισήγηση του Δασαρχείου Καλαμάτας.

16. Τη σύμφωνη γνώμη της Διεύθυνσης Δασών Μεσσηνίας, αποφασίζουμε:

Αίρουμε μερικώς, λόγω πλάνης περί τα πραγματικά δεδομένα την υπ' αρ. 431/8-2-2010 απόφαση αναδάσωσης Γ.Γ.Π.Π. (Δ' 78), όπως τροποποιήθηκε με την υπ' αρ. 3276/25-8-2011 απόφαση Γενικού Γραμματέα Αποκεντρωμένης Διοίκησης Πελοποννήσου, Δυτικής Ελλάδας και Ιονίου (Δ' 332) ως προς την έκταση εμβαδού 3.189,21 τ.μ. (τριών χιλιάδων εκατόν ογδόντα εννέα τετραγωνικών μέτρων και είκοσι ενός τετραγωνικών χιλιοστών), στη θέση «Μακρηπλάι», Τοπικής Κοινότητας Φίλια, του Δήμου Οιχαλίας η οποία περιγράφεται με στοιχεία 1,2,3,4,5,6,7,8,9,10,11,1 και απεικονίζεται στο από 8-9-2020 τοπογραφικό διάγραμμα με κλίμακα 1:1.500 που συντάξε η δασολόγος του Δασαρχείου Καλαμάτας Άννα Στριμπάκου και το οποίο συνοδεύει την απόφαση, επειδή η εν λόγω έκταση, είχε ανέκαθεν, αγροτική μορφή πριν και μετά την καταστροφή της από πυρκαγιά (το έτος 2007) και ως εκ τούτου δε υπάγεται στις διατάξεις και τους περιορισμούς της δασικής νομοθεσίας και έχει όρια:

Ανατολικά: Αναδασωτέα δημόσια δασική έκταση (υπ' αρ. 431/8-2-2010 απόφαση αναδάσωσης Γ.Γ.Π.Π., όπως τροποποιήθηκε με την υπ' αρ. 3276/25-8-2011 απόφαση Γενικού Γραμματέα Αποκεντρωμένης Διοίκησης Πελοποννήσου, Δυτικής Ελλάδας και Ιονίου).

Δυτικά: Πρανές - μικρό ρέμα [Αναδασωτέα δημόσια δασική έκταση (υπ' αρ. 431/8-2-2010 απόφαση αναδάσωσης Γ.Γ.Π.Π., όπως τροποποιήθηκε με την υπ' αρ. 3276/25-8-2011 απόφαση Γενικού Γραμματέα Αποκεντρωμένης Διοίκησης Πελοποννήσου, Δυτικής Ελλάδας και Ιονίου)].

Βόρεια: Ελαιώνες.

Νότια: Δρόμος [Εγκαταλειμμένο τμήμα Παλαιάς Ε.Ο. Καλαμάτας - Τρίπολης].

Για την υπόλοιπη έκταση παραμένει σε ισχύ η υπ' αρ. 431/8-2-2010 απόφαση αναδάσωσης Γ.Γ.Π.Π. (Δ' 78), όπως τροποποιήθηκε με την υπ' αρ. 3276/25-8-2011 απόφαση Γενικού Γραμματέα Αποκεντρωμένης Διοίκησης Πελοποννήσου, Δυτικής Ελλάδας και Ιονίου (Δ' 332).

Από την εφαρμογή των κανονιστικών διατάξεων της απόφασης αυτής δεν προκαλείται δαπάνη εις βάρος του κρατικού προϋπολογισμού σύμφωνα με το άρθρο 90 του π.δ. 63/2005 «Κωδικοποίηση νομοθεσίας για την Κυβέρνηση και τα κυβερνητικά όργανα» (Α' 98).

**ΕΘΝΙΚΟ ΤΥΠΟΓΡΑΦΕΙΟ**  
 Για τεχνικούς λόγους στο σχεδιάγραμμα,  
 από το ηλεκτρονικό αρχείο, έγινε  
 σμίκρυνση κατά ποσοστό **56%**

ΤΟΠΟΓΡΑΦΙΚΟ ΔΙΑΓΡΑΜΜΑ ΕΚΤΑΣΗΣ ΕΜΒΛΑΔΟΥ 3.189,21 τ.μ. ΣΤΗ ΘΕΣΗ "ΜΑΚΡΗΠΛΑ" Τ.Κ. ΦΙΛΙΑ  
 ΔΗΜΟΥ ΟΙΚΑΛΙΑΣ Ν. ΜΕΣΣΗΝΙΑΣ ΓΙΑ ΤΗΝ ΟΠΟΙΑ ΠΡΟΤΙΝΕΤΑΙ Η ΜΕΡΙΚΗ ΑΝΑΚΛΙΣΗ ΤΗΣ ΑΡ. 431/8-2-2010  
 ΑΠΟΦΑΣΗΣ ΑΝΑΔΑΣΤΕΑΣ ΤΟΥ Γ.Γ. ΠΕΡ. ΠΕΛ/ΣΟΥ (ΦΕΚ Δ', 78/19-2-2010)  
 ΟΠΩΣ ΤΡΟΠΟΠΟΙΗΘΗΚΕ ΜΕ ΤΗΝ ΑΡ. 327/6/25-8-2011 ΑΠΟΦΑΣΗ ΤΟΥ Γ.Γ. Α.Δ.Π.Δ.Ε.&Ι. (ΦΕΚ Δ', 332/14-9-2011)

Ε:1-2-3-...-11-1=3.189,21 τ.μ.

Κλίμακα 1:1.500

Αντικείμενο αριθ. **183750/1890** απόφαση  
 Συντονιστή Διευκρινιστικής Αιτιολογίας  
 Γεωδωτήριου Διευ. Ελλάδας & Ισπανίας,  
 (Διεύθυνση Αισιόν Μεσογειακή)

Αναδασωτέα έκταση-Αριθ. 431/8-2-2010  
 Αποφ. Γ.Γ. Περ. Πελάσου, όπως  
 τροποποιήθηκε με την αρ. 327/6/25-8-2011  
 Αποφ. Γ.Γ. Α.Δ.Π.Δ.Ε.&Ι.

Αναδασωτέα έκταση-Αριθ. 431/8-2-2010  
 Αποφ. Γ.Γ. Περ. Πελάσου, όπως  
 τροποποιήθηκε με την αρ. 327/6/25-8-20  
 Αποφ. Γ.Γ. Α.Δ.Π.Δ.Ε.&Ι.

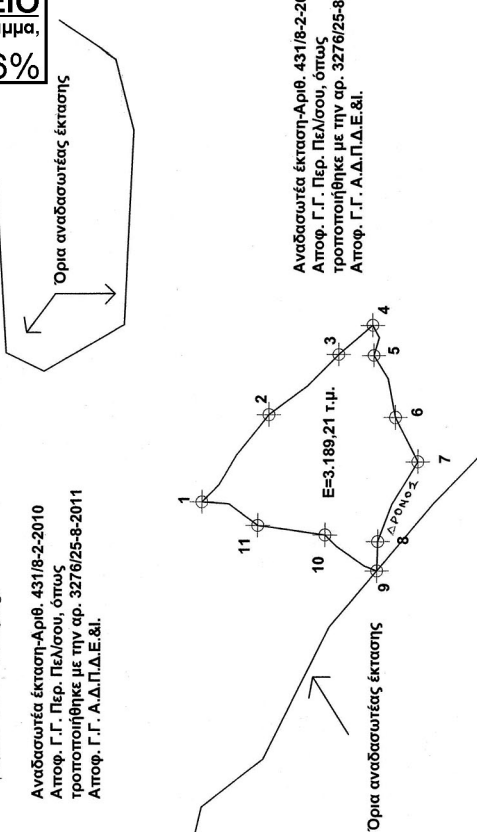
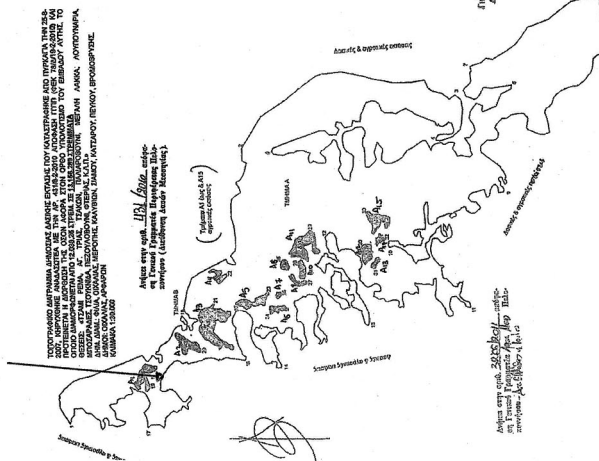
ΥΠΟΧΡΕΩΣΗ ΚΑΤΑΡΤΙΣΤΩΝ ΕΡΓΑΤΩΝ ΑΝΑΔΑΣΤΕΑΣ ΔΕΚΑΕΠΕΝΝΗΝΤΑ ΤΟΥΡΚΟΠΡΟΒΟΝΤΩΝ ΜΕ ΜΕΡΗΤΑ

Α/Α	Χ	Υ	Α/Α	Χ	Υ
1	324716,724	4126433,809	7	324720,836	4126357,422
2	324747,211	4126410,162	8	324702,777	4126371,488
3	324768,404	4126385,416	9	324692,479	4126371,767
4	324778,899	4126373,332	10	324705,115	4126390,162
5	324768,050	4126372,969	11	324708,423	4126413,975
6	324746,183	4126365,577			

ΠΙΝΑΚΑΣ ΣΥΝΤΕΤΑΓΜΕΝΩΝ ΕΝΔΕΙΚΤΙΚΩΝ ΚΟΡΥΦΩΝ

Α/Α	X	Y	Α/Α	X	Y
1	324716,724	4126433,809	7	324720,836	4126357,422
2	324747,211	4126410,162	8	324702,777	4126371,488
3	324768,404	4126385,416	9	324692,479	4126371,767
4	324778,899	4126373,332	10	324705,115	4126390,162
5	324768,050	4126372,969	11	324708,423	4126413,975
6	324746,183	4126365,577			

ΘΕΣΗ ΕΚΤΑΣΗΣ ΓΙΑ ΤΗΝ ΟΠΟΙΑ  
 ΠΡΟΤΙΝΕΤΑΙ Η ΜΕΡΙΚΗ ΑΝΑ-  
 ΚΛΙΣΗ ΤΗΣ ΑΝΑΔΑΣΤΕΑΣ



ΚΑΛΑΜΑΤΑ 8-9-2020  
 Η ΣΥΝΤΑΓΙΑ  
 ΑΝΝΙΑ ΣΤΡΑΤΗΛΙΟΥ  
 ΔΑΣΟΛΟΓΟΣ

ΚΑΛΑΜΑΤΑ 9-9-2020  
 Ο ΔΑΣΑΡΧΗΣ  
 ΣΠΥΡΙΔΩΝ ΒΑΤΗΡΟΛΑΣ  
 ΔΑΣΟΛΟΓΟΣ

ΚΑΛΑΜΑΤΑ 9-9-2020  
 Ο ΚΑΤΑΡΤΙΣΤΗΣ  
 Ο ΚΑΤΗΓΟΡΩΣ  
 ΓΕΩΡΓΙΟΣ ΚΥΡΗΡΟΠΟΥΛΟΣ  
 ΔΑΣΟΛΟΓΟΣ

ΚΑΛΑΜΑΤΑ 9-9-2020  
 Ο ΕΜΠΝΟΙΟΣ ΑΡΧΙΤΕΚΤΩΝ  
 ΝΙΚΟΛΑΟΣ ΤΣΑΛΑΦΕΡΑΚΗΣ

Η απόφαση αυτή να δημοσιευθεί στην Εφημερίδα της Κυβερνήσεως.

Πάτρα, 19 Οκτωβρίου 2020

Ο Συντονιστής  
Αποκεντρωμένης Διοίκησης  
ΝΙΚΟΛΑΟΣ ΠΑΠΑΘΕΟΔΩΡΟΥ

Αριθμ. 183755

(2)

**Εν μέρει ανάκληση απόφασης αναδάσωσης για έκταση 7.097,76 τ.μ., λόγω: α) μη υπαγωγής αυτής στις διατάξεις και τους περιορισμούς της δασικής νομοθεσίας και β) μη ακριβούς εντοπισμού, στη θέση «Αλώνια», Τοπικής Κοινότητας Μάλης, Δημοτικής Ενότητας Φιλιατρών, του Δήμου Τριφυλίας, Νομού Μεσσηνίας.**

Ο ΣΥΝΤΟΝΙΣΤΗΣ  
ΑΠΟΚΕΝΤΡΩΜΕΝΗΣ ΔΙΟΙΚΗΣΗΣ  
ΠΕΛΟΠΟΝΝΗΣΟΥ,  
ΔΥΤΙΚΗΣ ΕΛΛΑΔΑΣ ΚΑΙ ΙΟΝΙΟΥ

Έχοντας υπόψη:

1. Τις διατάξεις των άρθρων 24 παρ. 1 και 117 παρ. 3 του Συντάγματος.
2. Τις διατάξεις της παρ. 4 του άρθρου 44 του ν. 998/1979 (Α' 289), όπως έχει προστεθεί με το άρθρο 36 του ν. 3698/2008 και αντικαταστάθηκε με το άρθρο 35 παρ. 3 του ν. 4280/2014 «Περιβαλλοντική αναβάθμιση και ιδιωτική πολεοδόμηση - Βιώσιμη ανάπτυξη οικισμών Ρυθμίσεις δασικής νομοθεσίας και άλλες διατάξεις» (Α' 159).
3. Τις διατάξεις των άρθρων 28 του ν. 4325/2015 «Εκδημοκρατισμός της Διοίκησης - Καταπολέμηση Γραφειοκρατίας και Ηλεκτρονική Διακυβέρνηση. Αποκατάσταση αδικιών και άλλες διατάξεις» (Α' 47) και 24 του ν. 4368/2016 «Μέτρα για την επιτάχυνση του κυβερνητικού έργου και άλλες διατάξεις» (Α' 21) με το οποίο στον ν. 4235/2015 προστίθεται άρθρο 28Α.
4. Την υπ' αρ. 15870/15-5-2017 απόφαση του Υπουργού Εσωτερικών «Διορισμός του Νικολάου Παπαθεοδώρου του Αγγελάκη ως Συντονιστή της Αποκεντρωμένης Διοίκησης Πελοποννήσου, Δυτικής Ελλάδας και Ιονίου» (Υ.Ο.Δ.Δ. 250).
5. Τις διατάξεις του άρθρου 90 του π.δ. 63/2005 «Κωδικοποίηση νομοθεσίας για την Κυβέρνηση και τα κυβερνητικά όργανα».
6. Τις διατάξεις των άρθρων 6 και 280 του ν. 3852/2010 «Νέα Αρχιτεκτονική της Αυτοδιοίκησης και της Αποκεντρωμένης Διοίκησης - Πρόγραμμα Καλλικράτης» (Α' 87).
7. Τις διατάξεις του π.δ. 139/2010 «Οργανισμός της Αποκεντρωμένης Διοίκησης Πελοποννήσου, Δυτικής Ελλάδας και Ιονίου».
8. Τις υπ' αρ. διαταγές του Υπουργείου Γεωργίας: α) 160417/1180/8-7-1980, β) 18244/3049/24-9-1980, γ) 168692/3318/5-10-1981, δ) 85144/1468/9-9-1992 ε) 60284/365/26-1-1994, στ) οικ. 105204/2793/31-7-2002 και την υπ' αρ. 158/1978 γνυμοδότηση του Νομικού Συμβουλίου του Κράτους.

9. Την υπ' αρ. 153373/441/22-2-2017 (ΑΔΑ: 61ΤΗ4653Π8-Ω7Θ) εγκύκλιο διαταγή Υπ.Π.ΕΝ «Περιοχές κηρυγμένων αναδασωτέων εκτάσεων στους αναρτημένους δασικούς χάρτες».

10. Την υπ' αρ. 1735/11-11-1981 απόφαση του Νομάρχη Μεσσηνίας με την οποία κηρύχθηκε αναδασωτέα έκταση 27.500,00 στρεμμάτων στις θέσεις «Χελωνόραχη, Αγγινάρα,...., Κοιν. Χριστιανών, Αγία Βαρβάρα, Κερασούλα,...., Κοιν. Μάλης, Καλαμάκι, Αμπέλια,...., Κοιν. Πλάτης, Προφ. Ηλίας, Άγιος Χριστόφορος,...., Δήμου Φιλιατρών, Ευαγγελίστρια, Αλωνάκι,...., Κοιν. Βάλτας, Νομού Μεσσηνίας» (Δ' 82).

11. Την από 14-12-2018 αίτηση του Βασιλείου Δρόλια κατοίκου Αγίων Αναργύρων Αττικής για την άρση απόφασης αναδάσωσης από έκταση συνολικού εμβαδού 5.279,26 τ.μ., στη θέση «Αλώνια», Τοπικής Κοινότητας Μάλης, Δημοτικής Ενότητας Φιλιατρών, του Δήμου Τριφυλίας.

12. Την υπό στοιχεία ΔΥ/16-6-2020 αναφορά της δασοπόνου Νίκης Τότσκα, στην οποία προτείνει την άρση από έκταση συνολικού εμβαδού 7.097,76 τ.μ. για τους διαλαμβανόμενους σε αυτή λόγους. Στην ανωτέρω έκταση συμπεριλαμβάνεται και η έκταση των 5.279,26 τ.μ., η οποία σήμερα είναι ελαιώνες. Για την έκταση των 7.097,76 τ.μ. δεν ισχύει Πρωτόκολλο Διοικητικής Αποβολής, ούτε προέρχεται από παραχώρηση, ενώ συνολικά η έκταση είναι αγροτικής μορφής.

13. Την υπό στοιχεία ΔΥ/17-8-2020 Έκθεση Φωτοερμηνείας του δασολόγου του Δασαρχείου Κυπαρισσίας Νικολάου Χριστοδούλου στην οποία αναφέρεται ότι η ανωτέρω έκταση κατά το έτος 1972 ήταν αγροτική καλλιεργούμενη έκταση, γυμνή βλαστήσεως με βαθμίδες.

14. Το γεγονός ότι η εν λόγω έκταση στον αναρτημένο δασικό χάρτη έχει τα χαρακτηριστικά φυτοκάλυψης «Α.Ν.» [με επιπλέον πληροφορία «Α.Α.»] και ως εκ τούτου δεν έχει κυρωθεί.

15. Το γεγονός ότι στο σώμα της απόφασης αναδάσωσης αναφέρεται ότι: «Εξαιρούνται της αναδάσωσης οι εντός των ως άνω ορίων περιλαμβανόμενες καθαρά γεωργικές εκτάσεις».

16. Την υπ' αρ. 1929/31-8-2020 θετική εισήγηση του Δασαρχείου Κυπαρισσίας.

17. Τη σύμφωνη γνώμη της Διεύθυνσης Δασών Μεσσηνίας, αποφασίζουμε:

Ανακαλούμε μερικώς, σύμφωνα με τις διατάξεις της παρ. 4 του άρθρου 44 του ν. 998/1979, όπως έχει προστεθεί με το άρθρο 36 του ν. 3698/2008 και αντικαταστάθηκε με το άρθρο 35 παρ. 3 του ν. 4280/2014, την υπ' αρ. 1735/11-11-1981 απόφαση Νομάρχη Μεσσηνίας (Δ' 82) ως προς την έκταση εμβαδού 7.097,76 τ.μ. (επτά χιλιάδων ενενήντα επτά τετραγωνικών μέτρων και εβδομήντα έξι εκατοστών τετραγωνικού μέτρου), στη θέση «Αλώνια», Τοπικής Κοινότητας Μάλης, Δημοτικής Ενότητας Φιλιατρών, του Δήμου Τριφυλίας, Νομού Μεσσηνίας η οποία περιγράφεται με στοιχεία 1,2,3,....,28,29,30,31,1 και απεικονίζεται στο από 16-6-2020 τοπογραφικό διάγραμμα με κλίμακα 1:2.000 που συντάξαε η δασοπόνος

του Δασαρχείου Κυπαρισσίας Νίκη Τότσκα και το οποίο συνοδεύει την απόφαση επειδή: α) η εν λόγω έκταση είχε ανέκαθεν αγροτική μορφή πριν και μετά την εκδήλωση της πυργαγιάς το έτος 1981 και ως εκ τούτου δε υπάγεται στις διατάξεις και τους περιορισμούς της δασικής νομοθεσίας και β) δεν εντοπίζεται και δεν περιγράφεται με ακρίβεια στο συνημμένο στην ανωτέρω απόφαση, τοπογραφικό διάγραμμα.

Έχει όρια:

Ανατολικά: Αναδασωτέα δημόσια δασική έκταση (υπ' αρ. 1735/11-11-1981 απόφαση Ν. Μεσσηνίας) και δρόμο.

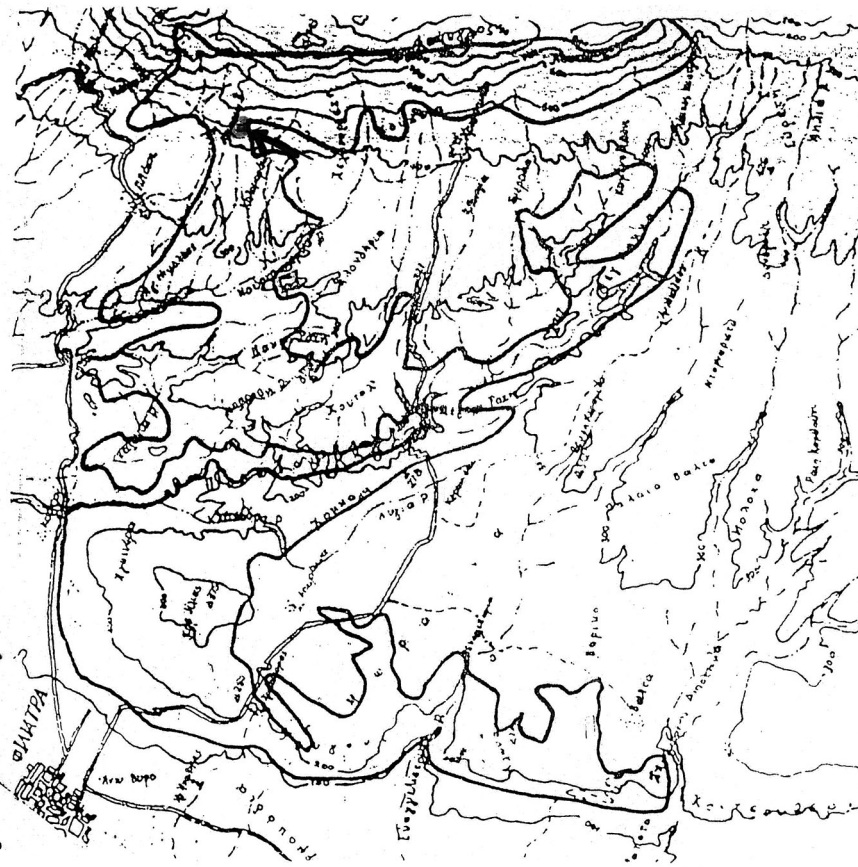
Δυτικά: Αναδασωτέα δημόσια δασική έκταση (υπ' αρ. 1735/11-11-1981 απόφαση Ν. Μεσσηνίας).

Βόρεια: Αναδασωτέα δημόσια δασική έκταση (υπ' αρ. 1735/11-11-1981 απόφαση Ν. Μεσσηνίας).

Νότια: Αμπελώνα.

Από την εφαρμογή των κανονιστικών διατάξεων της απόφασης αυτής δεν προκαλείται δαπάνη εις βάρος του κρατικού προϋπολογισμού σύμφωνα με το άρθρο 90 του π.δ. 63/2005 «Κωδικοποίηση νομοθεσίας για την Κυβέρνηση και τα κυβερνητικά όργανα» (Α' 98).

Για την υπόλοιπη έκταση παραμένει σε ισχύ η υπ' αρ. 1735/11-11-1981 απόφαση Νομάρχη Μεσσηνίας.



Φ.Ε.Κ.: 88/Δ' 8-8-1982  
 ΑΠΟΣΠΑΣΜΑ ΧΑΡΤΟΥ  
 ΜΕ ΚΛΙΜΑΚΑ 1:50000  
 17/05/1981

**ΥΠΟΜΝΗΜΑ**  
 -αναδασωθείτα έκταση  
 Δήμου Φιλιππίων κ. κ. Σύνταγμα  
 Ίσων, Πικαρής, Μαινής κ. κ. Σύνταγμα  
 → Ευδικηκή δένυ άρου αναδασώτας.

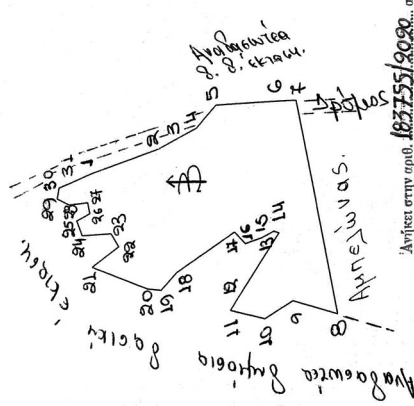
**ΕΘΝΙΚΟ ΤΥΠΟΓΡΑΦΕΙΟ**  
 Για τεχνικούς λόγους στο σχεδιάγραμμα,  
 από το ηλεκτρονικό αρχείο, έγινε 58%  
 σμίκρυνση κατά ποσοστό

**ΣΧΕΔΙΑΓΡΑΜΜΑ**

Έκταση για την οποία προτείνεται η άρση της αναδασώτας στην θέση "Αλώνια" περιοχής Τοπικής Κοινότητας Μάλης της Δημοτικής Ενότητας Φιλιππίων του Δήμου Τριφυλίας.

ΣΥΝΤΕΤΑΓΜΕΝΕΣ ΚΟΡΥΦΩΝ ΕΓΣΑ '87

A/A	X	Y
0	293666.34	4115285.62
1	293669.04	4115279.33
2	293680.26	4115248.42
3	293686.55	4115236.71
4	293689.36	4115231.49
5	293699.94	4115222.60
6	293701.85	4115190.64
7	293702.03	4115186.21
8	293605.01	4115167.03
9	293611.08	4115187.32
10	293602.80	4115200.07
11	293606.72	4115215.88
12	293610.00	4115213.80
13	293641.91	4115193.86
14	293642.62	4115196.15
15	293639.71	4115201.71
16	293637.06	4115209.25
17	293642.32	4115214.19
18	293624.07	4115240.38
19	293616.15	4115247.42
20	293616.76	4115233.72
21	293626.71	4115278.97
22	293635.97	4115266.97
23	293641.93	4115270.55
24	293641.13	4115283.64
25	293647.70	4115286.14
26	293651.05	4115280.17
27	293656.13	4115281.23
28	293655.07	4115289.49
29	293657.82	4115294.99
30	293662.69	4115294.15
31	293666.34	4115285.62



Αντίση στην αριθ. 187755/2020... απόφαση Στρατηγική Αποενταθρμένης Αοκίσης Πελοποννήσου Αντ. Ελλάδας & Ιονίου. (Μερίθνηση Δοσών Μεσογνίας).

**ΥΠΟΜΝΗΜΑ**

1.2.3. ... 30.31.1.: Αναδασώτα έκταση με την αριθμ. 1735/11-11-1981 απόφαση Νομάρχη Μεσογνίας για την οποία προτείνεται η άρση αναδασώτας λόγω μη ακριβούς εντοπισμού.  
 ΕΜΒΛΩΘΗ: 7097,76 τ. μ.  
 ΚΛΙΜΑΚΑ: 1:2000

Παραλία... 31-8-2020... 19-10-2020  
 Η συντάκτης... Καλαμάτα...  
 Τάσκα Μίση...  
 Διορισμός...

Η απόφαση αυτή να δημοσιευθεί στην Εφημερίδα της Κυβερνήσεως.

Πάτρα, 19 Οκτωβρίου 2020

Ο Συντονιστής  
Αποκεντρωμένης Διοίκησης

ΝΙΚΟΛΑΟΣ ΠΑΠΑΘΕΟΔΩΡΟΥ

————— ■ —————  
**ΔΙΟΡΘΩΣΕΙΣ ΣΦΑΛΜΑΤΩΝ**

(3)

Στο από 29-9-2020 π.δ. που δημοσιεύθηκε στην Εφημερίδα της Κυβερνήσεως (Δ' 673) στη σελίδα 7236 στη

Β' στήλη, στον 3ο στίχο εκ των άνω διορθώνεται:

το εσφαλμένο:

«...79822/2020 πράξη...»,

στο ορθό:

«...79282/2020 πράξη...»,

και στη σελίδα 7238 στο διάγραμμα κλίμακας 1:500 στην ψηφιακή υπογραφή του Υπουργείου Περιβάλλοντος και Ενέργειας στον 2ο στίχο διορθώνεται:

το εσφαλμένο:

«...ΜΕ ΤΗΝ ΥΠ' ΑΡΙΘ. 79822/29-09- 2020 ΠΡΑΞΗ»,

στο ορθό:

«...ΜΕ ΤΗΝ ΥΠ' ΑΡΙΘ. 79282/29-09-2020 ΠΡΑΞΗ ...».

(Από το Υπουργείο

Περιβάλλοντος και Ενέργειας)



## ΕΘΝΙΚΟ ΤΥΠΟΓΡΑΦΕΙΟ

Το Εθνικό Τυπογραφείο αποτελεί δημόσια υπηρεσία υπαγόμενη στην Προεδρία της Κυβέρνησης και έχει την ευθύνη τόσο για τη σύνταξη, διαχείριση, εκτύπωση και κυκλοφορία των Φύλλων της Εφημερίδας της Κυβερνήσεως (ΦΕΚ), όσο και για την κάλυψη των εκτυπωτικών - εκδοτικών αναγκών του δημοσίου και του ευρύτερου δημόσιου τομέα (ν. 3469/2006/Α' 131 και π.δ. 29/2018/Α' 58).

### 1. ΦΥΛΛΟ ΤΗΣ ΕΦΗΜΕΡΙΔΑΣ ΤΗΣ ΚΥΒΕΡΝΗΣΕΩΣ (ΦΕΚ)

- Τα **ΦΕΚ σε ηλεκτρονική μορφή** διατίθενται δωρεάν στο **www.et.gr**, την επίσημη ιστοσελίδα του Εθνικού Τυπογραφείου. Όσα ΦΕΚ δεν έχουν ψηφιοποιηθεί και καταχωριστεί στην ανωτέρω ιστοσελίδα, ψηφιοποιούνται και αποστέλλονται επίσης δωρεάν με την υποβολή αίτησης, για την οποία αρκεί η συμπλήρωση των αναγκαίων στοιχείων σε ειδική φόρμα στον ιστότοπο **www.et.gr**.

- Τα **ΦΕΚ σε έντυπη μορφή** διατίθενται σε μεμονωμένα φύλλα είτε απευθείας από το Τμήμα Πωλήσεων και Συνδρομητών, είτε ταχυδρομικά με την αποστολή αιτήματος παραγγελίας μέσω των ΚΕΠ, είτε με ετήσια συνδρομή μέσω του Τμήματος Πωλήσεων και Συνδρομητών. Το κόστος ενός ασπρόμαυρου ΦΕΚ από 1 έως 16 σελίδες είναι 1,00 €, αλλά για κάθε επιπλέον οκτασέλιδο (ή μέρος αυτού) προσαυξάνεται κατά 0,20 €. Το κόστος ενός έγχρωμου ΦΕΚ από 1 έως 16 σελίδες είναι 1,50 €, αλλά για κάθε επιπλέον οκτασέλιδο (ή μέρος αυτού) προσαυξάνεται κατά 0,30 €. Το τεύχος Α.Σ.Ε.Π. διατίθεται δωρεάν.

#### • Τρόποι αποστολής κειμένων προς δημοσίευση:

Α. Τα κείμενα προς δημοσίευση στο ΦΕΚ, από τις υπηρεσίες και τους φορείς του δημοσίου, αποστέλλονται ηλεκτρονικά στη διεύθυνση **webmaster.et@et.gr** με χρήση προηγμένης ψηφιακής υπογραφής και χρονοσήμανσης.

Β. Κατ' εξαίρεση, όσοι πολίτες δεν διαθέτουν προηγμένη ψηφιακή υπογραφή μπορούν είτε να αποστέλλουν ταχυδρομικά, είτε να καταθέτουν με εκπρόσωπό τους κείμενα προς δημοσίευση εκτυπωμένα σε χαρτί στο Τμήμα Παραλαβής και Καταχώρισης Δημοσιευμάτων.

- Πληροφορίες, σχετικά με την αποστολή/κατάθεση εγγράφων προς δημοσίευση, την ημερήσια κυκλοφορία των Φ.Ε.Κ., με την πώληση των τευχών και με τους ισχύοντες τιμοκαταλόγους για όλες τις υπηρεσίες μας, περιλαμβάνονται στον ιστότοπο (**www.et.gr**). Επίσης μέσω του ιστότοπου δίδονται πληροφορίες σχετικά με την πορεία δημοσίευσης των εγγράφων, με βάση τον Κωδικό Αριθμό Δημοσιεύματος (ΚΑΔ). Πρόκειται για τον αριθμό που εκδίδει το Εθνικό Τυπογραφείο για όλα τα κείμενα που πληρούν τις προϋποθέσεις δημοσίευσης.

### 2. ΕΚΤΥΠΩΤΙΚΕΣ - ΕΚΔΟΤΙΚΕΣ ΑΝΑΓΚΕΣ ΤΟΥ ΔΗΜΟΣΙΟΥ

Το Εθνικό Τυπογραφείο ανταποκρινόμενο σε αιτήματα υπηρεσιών και φορέων του δημοσίου αναλαμβάνει να σχεδιάσει και να εκτυπώσει έντυπα, φυλλάδια, βιβλία, αφίσες, μπλοκ, μηχανογραφικά έντυπα, φακέλους για κάθε χρήση, κ.ά.

Επίσης σχεδιάζει ψηφιακές εκδόσεις, λογότυπα και παράγει οπτικοακουστικό υλικό.

**Ταχυδρομική Διεύθυνση:** Καποδιστρίου 34, τ.κ. 10432, Αθήνα

Ιστότοπος: **www.et.gr**

**ΤΗΛΕΦΩΝΙΚΟ ΚΕΝΤΡΟ:** 210 5279000 - fax: 210 5279054

Πληροφορίες σχετικά με την λειτουργία του ιστότοπου: **helpdesk.et@et.gr**

#### ΕΞΥΠΗΡΕΤΗΣΗ ΚΟΙΝΟΥ

**Πωλήσεις - Συνδρομές:** (Ισόγειο, τηλ. 210 5279178 - 180)

**Πληροφορίες:** (Ισόγειο, Γρ. 3 και τηλεφ. κέντρο 210 5279000)

**Παραλαβή Δημ. Ύλης:** (Ισόγειο, τηλ. 210 5279167, 210 5279139)

Αποστολή ψηφιακά υπογεγραμμένων εγγράφων προς δημοσίευση στο ΦΕΚ: **webmaster.et@et.gr**

**Ωράριο για το κοινό:** Δευτέρα ως Παρασκευή: 8:00 - 13:30

Πληροφορίες για γενικό πρωτόκολλο και αλληλογραφία: **grammateia@et.gr**

**Πείτε μας τη γνώμη σας,**

για να βελτιώσουμε τις υπηρεσίες μας, συμπληρώνοντας την ειδική φόρμα στον ιστότοπό μας.

