



ΕΦΗΜΕΡΙΔΑ ΤΗΣ ΚΥΒΕΡΝΗΣΕΩΣ ΤΗΣ ΕΛΛΗΝΙΚΗΣ ΔΗΜΟΚΡΑΤΙΑΣ

6 Ιουλίου 2021

ΤΕΥΧΟΣ ΤΕΤΑΡΤΟ

Αρ. Φύλλου 388

ΠΕΡΙΕΧΟΜΕΝΑ

ΑΠΟΦΑΣΕΙΣ

- 1 Μερική ανάκληση της υπ' αρ. 2306/10-10-1994 (Δ' 1111) απόφασης του Νομάρχη Λευκάδας, που αφορά στην κήρυξη έκτασης ως αναδασωτέας, στη θέση «Σχίζα», Τ.Κ. Κατωμερίου, Δήμου Μεγανησίου.
- 2 Επικύρωση καθορισμού οριοθέτησης τμήματος χειμάρρου «Ελεκίστρας» στην περιοχή Κουκούλι του Δήμου Πατρέων (θέση Ο.Τ. 1660 & 1854 του Σχεδίου Πόλης Πατρών), σε μήκος περίπου 225μ.

ΑΠΟΦΑΣΕΙΣ

Αριθμ. 69380

(1)

Μερική ανάκληση της υπ' αρ. 2306/10-10-1994 (Δ' 1111) απόφασης του Νομάρχη Λευκάδας, που αφορά στην κήρυξη έκτασης ως αναδασωτέας, στη θέση «Σχίζα», Τ.Κ. Κατωμερίου, Δήμου Μεγανησίου.

Ο ΣΥΝΤΟΝΙΣΤΗΣ ΑΠΟΚΕΝΤΡΩΜΕΝΗΣ
ΔΙΟΙΚΗΣΗΣ ΠΕΛΟΠΟΝΝΗΣΟΥ ΔΥΤΙΚΗΣ
ΕΛΛΑΔΑΣ ΚΑΙ ΙΟΝΙΟΥ

Έχοντας υπόψη:

1. Τις διατάξεις της παρ. 3 του άρθρου 117 του Συντάγματος της Χώρας.
2. Τις διατάξεις του ν. 3852/2010 «Νέα Αρχιτεκτονική της Αυτοδιοίκησης και της Αποκεντρωμένης Διοίκησης - Πρόγραμμα Καλλικράτης» (Α' 87).
3. Τις διατάξεις του π.δ. 139/2010 «Οργανισμός της Αποκεντρωμένης Διοίκησης Πελοποννήσου, Δυτικής Ελλάδας και Ιονίου» (Α' 232).
4. Τις διατάξεις του ν. 998/1979 «περί προστασίας των δασών και των δασικών εν γένει εκτάσεων της Χώρας» και ειδικότερα της παρ. 4 του άρθρου 44, όπως τροποποιήθηκε με το άρθρο 35 του ν. 4280/2014.

5. Το κεφάλαιο Γ' «Ρυθμίσεις Δασικής Νομοθεσίας» του ν. 4280/2014 «Περιβαλλοντική αναβάθμιση και ιδιωτική πολεοδόμηση - Βιώσιμη ανάπτυξη οικισμών Ρυθμίσεις δασικής νομοθεσίας και άλλες διατάξεις» (Α' 159).

6. Τις διαταγές του Υπουργείου Γεωργίας υπ' αρ. 160417/1180/8-7-1980 και 90437/2151/2-6-2006.

7. Την υπ' αρ. 15870/15-5-17 απόφαση του Υπουργού Εσωτερικών «Διορισμός του Νικολάου Παπαθεοδώρου του Αγγελάκη ως Συντονιστή της Αποκεντρωμένης Διοίκησης Πελοποννήσου, Δυτικής Ελλάδας και Ιονίου» (Υ.Ο.Δ.Δ. 250).

8. Την υπ' αρ. 2306/10-10-1994 (Δ' 1111) απόφαση του Νομάρχη Λευκάδας για κήρυξη έκτασης ως αναδασωτέας.

9. Την υπ' αρ. 18234/2062/17-9-2013 (ΑΔΑ: ΒΛ9ΓΟΡ1Φ-ΠΣ8) πράξη χαρακτηρισμού του Διευθυντή Δασών Λευκάδας.

10. Την υπ' αρ. 26034/3005/14-1-2014 (ΑΔΑ: ΒΙΨ-ΠΟΡ1Φ-5ΗΓ) βεβαίωση τελεσιδικίας

11. Την υπ' αρ. 69376/21-4-2021 πρόταση της αρμόδιας Διεύθυνσης Δασών Λευκάδας αποφασίζουμε:

Ανακαλούμε μερικώς την υπ' αρ. 2306/10-10-1994 (Δ' 1111) απόφαση του Νομάρχη Λευκάδας, με την οποία κηρύχθηκε ως αναδασωτέα έκταση 12.000 τ.μ., για τμήμα εμβαδού 6053,98 τ.μ. (έξι χιλιάδων πενήντα τριών τετραγωνικών μέτρων και ενενήντα οκτώ εκατοστών). Η έκταση αυτή που βρίσκεται στη θέση «Σχίζα», Τ.Κ. Κατωμερίου, Δήμου Μεγανησίου, απεικονίζεται με τα στοιχεία Α,Β,Γ,...,Ο,Π,Α στο προσαρτημένο στην παρούσα απόφασή μας διάγραμμα, το οποίο αποτελεί αναπόσπαστο μέρος αυτής και έχει όρια:

Βόρεια: Με έκταση που δεν υπάγεται στις διατάξεις της δασικής νομοθεσίας

Νότια: Με έκταση που δεν υπάγεται στις διατάξεις της δασικής νομοθεσίας

Ανατολικά: Με αναδασωτέα έκταση

Δυτικά: Με αναδασωτέα έκταση

Η εν λόγω έκταση δεν υπάγεται στις διατάξεις και τους περιορισμούς της δασικής νομοθεσίας, μετά την υπ' αρ. 18234/2062/17-9-2013 (ΑΔΑ: ΒΛ9ΓΟΡ1Φ-ΠΣ8) πράξη χαρακτηρισμού του Διευθυντή Δασών Λευκάδας και την υπ' αρ. 26034/3005/14-1-2014 (ΑΔΑ: ΒΙΨΠΟΡ1Φ-5ΗΓ) βεβαίωση τελεσιδικίας.

ΕΛΛΗΝΙΚΗ ΔΗΜΟΚΡΑΤΙΑ
 ΑΠΟΚΕΝΤΡΩΜΕΝΗ ΔΙΟΙΚΗΣΗ
 ΠΕΛΟΠΟΝΗΣΟΥ,
 ΔΥΤΙΚΗΣ ΕΛΛΑΔΑΣ ΚΑΙ ΙΟΝΙΟΥ
 ΔΙΕΥΘΥΝΣΗ ΔΑΣΩΝ Π.Ε. ΛΕΥΚΑΔΑΣ

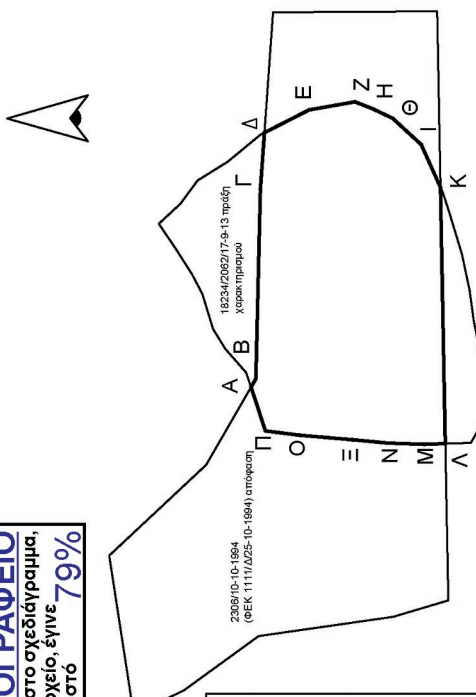
ΤΟΠΟΓΡΑΦΙΚΟ ΔΙΑΓΡΑΜΜΑ

Έκτασης που ανακαλείται η αναδάσωση 6.053,98 τ.μ.
 θέση «Σχίζα» Τ.Κ. Κατωμερίου Δήμου Μεγανησίου
 ΚΛΙΜΑΚΑ 1:2000

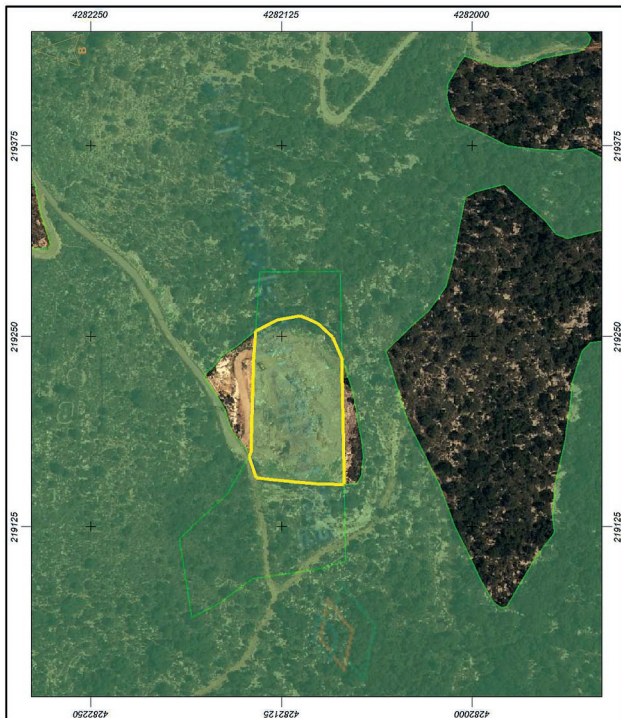
Ανήκει στην αριθ. 69380/21-4-2021 απόφαση
 του Συντονιστή Α.Δ.Π.Δ.Ε.Ι.

ΕΘΝΙΚΟ ΤΥΠΟΓΡΑΦΕΙΟ
 Για τεχνικούς λόγους στο σχέδιόγραμμα,
 από το ηλεκτρονικό αρχείο, έγινε **79%**
 σμίκρυνση κατά ποσοστό

- Συντεταγμένες ΕΓΣΑ87
- A 219171.47, 4282146.22
 - B 219174.19, 4282144.66
 - Γ 219235.35, 4282143.19
 - Δ 219253.54, 4282141.87
 - E 219260.90, 4282127.48
 - Z 219263.50, 4282112.70
 - H 219261.35, 4282107.24
 - Θ 219258.15, 4282100.55
 - I 219249.72, 4282091.33
 - K 219235.90, 4282085.16
 - Λ 219153.27, 4282083.62
 - M 219153.05, 4282090.35
 - N 219153.49, 4282102.15
 - O 219154.51, 4282113.42
 - Π 219155.98, 4282130.51
 - Φ 219157.38, 4282141.56



ΑΠΟΣΠΑΣΜΑ ΔΑΣΙΚΟΥ ΧΑΡΤΗ



ΘΕΩΡΗΘΗΚΕ
 Πάτρα 21-4-2021
 Ο Συντονιστής
 ΤΗΣ Αποκεντρωμένης Διοίκησης

Νικόλαος Παπαθεοδώρου

Λευκάδα 21-4-2021
 Ο
 Αναπληρωτής Διευθυντής Δασών

Ε. Σκάρπος
 Δασολόγος

Ψηφιακά υπογεγραμμένο
 από ATHANASIOS
 KONTOGEORGIS
 Ημερομηνία: 2021.06.14
 08:54:32 EEST

Λευκάδα 21-4-2021
 Ο
 Συντάκτης

Α. Κοντογεώργης
 Δασοπόνος

Η απόφαση αυτή να δημοσιευθεί στην Εφημερίδα της Κυβερνήσεως.

Πάτρα, 21 Απριλίου 2021

Ο Συντονιστής Αποκεντρωμένης Διοίκησης
ΝΙΚΟΛΑΟΣ ΠΑΠΑΘΕΟΔΩΡΟΥ

Αριθμ. 90398 (2)

Επικύρωση καθορισμού οριοθέτησης τμήματος χειμάρρου «Ελεκίστρας» στην περιοχή Κουκούλι του Δήμου Πατρέων (θέση Ο.Τ. 1660 και 1854 του Σχεδίου Πόλης Πατρέων), σε μήκος περίπου 225μ.

Ο ΣΥΝΤΟΝΙΣΤΗΣ ΑΠΟΚΕΝΤΡΩΜΕΝΗΣ
ΔΙΟΙΚΗΣΗΣ ΠΕΛΟΠΟΝΝΗΣΟΥ,
ΔΥΤΙΚΗΣ ΕΛΛΑΔΟΣ ΚΑΙ ΙΟΝΙΟΥ

Έχοντας υπόψη:

1. Τον ν. 3852/2010 «Νέα Αρχιτεκτονική της Αυτοδιοίκησης και της Αποκεντρωμένης Διοίκησης - Πρόγραμμα Καλλικράτης» (Α' 87).

2. Το π.δ. 139/2010 «Οργανισμός της Αποκεντρωμένης Διοίκησης Πελοποννήσου, Δυτικής Ελλάδας και Ιονίου» (Α' 232).

3. Τα άρθρα 28 και 28Α του ν. 4325/2015, «Εκδημοκρατισμός της Διοίκησης - Καταπολέμηση Γραφειοκρατίας και Ηλεκτρονική Διακυβέρνηση. Αποκατάσταση αδικιών και άλλες διατάξεις» (Α' 47).

4. Την υπ' αρ. 15870/15.05.2017 υπουργική απόφαση «Διορισμός του Νικολάου Παπαθεοδώρου του Αγγελάκη ως Συντονιστή της Αποκεντρωμένης Διοίκησης Πελοποννήσου, Δυτικής Ελλάδας και Ιονίου» (Υ.Ο.Δ.Δ. 250).

5. Τον ν. 3010/2002 «Εναρμόνιση του ν. 1650/1986 με τις οδηγίες 97/11 Ε.Ε & 96/61 Ε.Ε» και ειδικότερα τις διατάξεις του άρθρου 5 αυτού «Διαδικασία οριοθέτησης και ρυθμίσεις θεμάτων για τα υδατορέματα», καθώς και τις ισχύουσες διατάξεις της υπ' αρ. 3046/304/3-2-1989 απόφασης του Αναπληρωτή Υπουργού ΠΕΧΩΔΕ και ειδικότερα του άρθρου 6 αυτής, σχετικά με τη δόμηση κοντά στα ρέματα.

6. Την υπ' αρ. 33/98 εγκύκλιο του ΥΠΕΧΩΔΕ «Ασυνόμειυση ρεμάτων και συντήρηση αντιπλ/κών έργων».

7. Τον ν. 4258/2014 «Διαδικασία Οριοθέτησης και ρυθμίσεις θεμάτων για τα υδατορέματα» (Α' 94).

8. Την υπ' αρ. οικ. 140055/2017 υπουργική απόφαση «Τεχνικές προδιαγραφές σύνταξης του περιεχομένου του φακέλου οριοθέτησης κατ' εφαρμογή της παρ. 5 του άρθρου 2 του ν. 4258/2014 - Διευκρινίσεις για την εφαρμογή της διαδικασίας οριοθέτησης» (Β' 428).

9. Την υπ' αρ. 130479/2017 απόφαση «Μεταβίβαση δικαιώματος υπογραφής "Με εντολή Συντονιστή" στον προϊστάμενο της Γενικής Διεύθυνσης Χωροταξικής και Περιβαλλοντικής Πολιτικής, καθώς και στους προϊσταμένους των Υπηρεσιών της Γενικής Διεύθυνσης Χωροταξικής και Περιβαλλοντικής Πολιτικής της Αποκεντρωμένης Διοίκησης Πελοποννήσου, Δυτικής Ελλάδας και Ιονίου» (Β' 2113).

10. Το υπό στοιχεία ΠΔΕ/ΔΤΕΑ/253432/5129/06.09.2019 έγγραφο της Διεύθυνσης Τεχνικών Έργων της Περιφέρειας Δυτικής Ελλάδας (αρ. πρωτ. Υπηρεσίας μας: 200015/11.09.2019), με το οποίο διαβιβάστηκε η Μελέτη τμήματος χειμάρρου «Ελεκίστρας» στην περιοχή Κουκούλι του Δήμου Πατρέων (θέση Ο.Τ. 1660 και 1854 του Σχεδίου Πόλης Πατρέων), σε μήκος περίπου 225μ., που ανήκει στη χωρική αρμοδιότητα του Δήμου Πατρέων και περιλαμβάνει:

- Οριζοντιογραφία,
- Τεχνική Έκθεση με την υδραυλική - Υδρογεωλογική και Περιβαλλοντική Μελέτη,
- Μηκοτομή - διατομές,
- Οριζοντιογραφία σε σμίκρυνση,

που συντάχθηκε από τη Μελετητική Εταιρεία Δυτικής Ελλάδας (Μ.Ε.Δ.Ε.) Ανδρέας Αλεβίζος & ΣΙΑ Ε.Ε. και έχει ελεγχθεί και θεωρηθεί από την Διεύθυνση Τεχνικών Έργων Π.Ε. Αχαΐας της Περιφέρειας Δυτικής Ελλάδας.

11. Το υπ' αρ. οικ. 256043/12.11.2019 έγγραφό μας, με το οποίο διαβιβάστηκε για γνωμοδοτήσεις ο φάκελος τμηματικής οριοθέτησης του θέματος.

12. Το υπό στοιχεία ΥΠ.ΠΟ.Α./ΓΔΑΜΤΕ/ΥΝΜΤΕΔΕΠΝΙ/ΤΠΝΜΚΠΑ/632161/66750/7770/656/20.11.2019 έγγραφο της Υπηρεσίας Νεωτέρων Μνημείων και Τεχνικών Έργων Δυτικής Ελλάδας Πελοποννήσου και Νοτίου Ιονίου, με το οποίο γνωμοδοτεί θετικά (αρ. πρωτ. Υπηρεσίας μας: 268790/26.11.2019).

13. Το υπ' αρ. 265265/22.11.2019 έγγραφο της Διεύθυνσης Δασών Αχαΐας, με το οποίο διαβιβάζει τη μελέτη του θέματος στο Δασαρχείο Πατρέων (αρ. πρωτ. Υπηρεσίας μας: 266641/25.11.2019).

14. Το υπό στοιχεία ΥΠΠΟΑ/ΓΔΑΠΚ/ΕΦΑΑΧΑ/633224/451590/8361/20.11.2019 έγγραφο της Εφορείας Αρχαιοτήτων Αχαΐας, με το οποίο γνωμοδοτεί θετικά (αρ. πρωτ. Υπηρεσίας μας: 268792/26.11.2019).

15. Το υπ' αρ. 122520/23.07.2020 έγγραφο του Δασαρχείου Πατρέων, με το οποίο γνωμοδοτεί θετικά (αρ. πρωτ. Υπηρεσίας μας: 125469/28.07.2020).

16. Το υπό στοιχεία ΠΔΕ/ΔΤΕΑ/345124/7324/22.12.2020 έγγραφο της Διεύθυνσης Τεχνικών Έργων Περιφερειακής Ενότητας Αχαΐας, με το οποίο αποστέλλει τροποποιημένη οριζοντιογραφία της μελέτης του θέματος ως προς την προτεινόμενη γραμμή οριοθέτησης, σύμφωνα με την υπ' αρ. 345/2020 απόφαση του Δημοτικού Συμβουλίου του Δήμου Πατρέων, η τροποποίηση αφορά στη διεύρυνση του πλάτους μεταξύ της οριογραμμής (μπλε) και της γραμμής πλημμύρας (κόκκινη) στη νότια πλευρά του χειμάρρου και συγκεκριμένα στις κορυφές 8 έως 15 αυτής (αρ. πρωτ. Υπηρεσίας μας: 232641/29.12.2020).

17. Το υπ' αρ. 258657/09.01.2020 έγγραφο της Διεύθυνσης Υδάτων Δυτικής Ελλάδας, με το οποίο γνωμοδοτεί θετικά ως προς τις γραμμές πλημμύρας, όπως αυτές απεικονίζονται στο σχέδιο Α.1 ΟΡΙΖΟΝΤΙΟΓΡΑΦΙΑ της Τεχνικής Μελέτης Τμηματικής Οριοθέτησης, που κατατέθηκε με το 10ο σχετικό (αρ. πρωτ. Υπηρεσίας μας: 6809/15.01.2020).

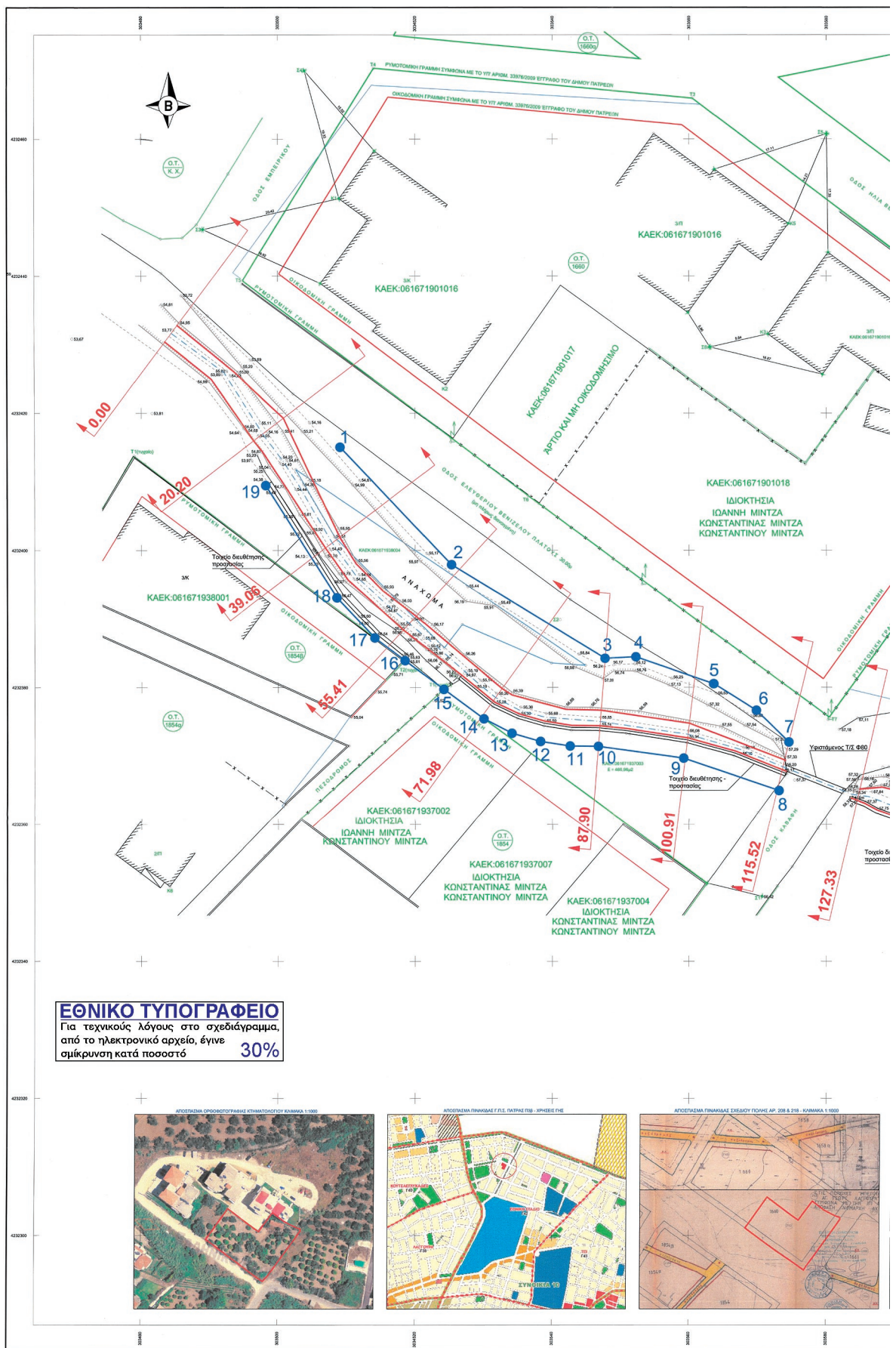
18. Το υπ' αρ. 232641/26.01.2020 έγγραφό μας, με το οποίο αποστέλλουμε στις αρμόδιες Υπηρεσίες προς γνωμοδότηση τη νέα τροποποιημένη οριζοντιογραφία της μελέτης του θέματος.

19. Το υπ' αρ. 32577/22.02.2021 έγγραφο της Διεύθυνσης Δασών Αχαΐας, με το οποίο διαβιβάζει την τροποποιημένη οριζοντιογραφία της μελέτης του θέματος στο Δασαρχείο Πατρών (αρ. πρωτ. Υπηρεσίας μας: 35847/26.02.2021).

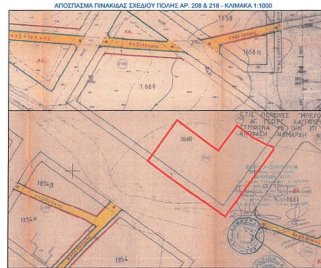
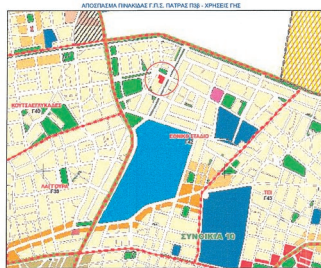
20. Το υπ' αρ. 34694/24.02.2021 έγγραφο του Δασαρχείου Πατρών, με το οποίο γνωμοδοτεί θετικά επί της τροποποιημένης οριζοντιογραφίας (αρ. πρωτ. Υπηρεσίας μας: 48523/19.03.2021).

21. Του υπό στοιχεία ΠΔΕ/ΔΤΕΑ/137083/3146/27.05.2021 έγγραφο της Διεύθυνσης Τεχνικών Έργων της Περιφέρειας Δυτικής Ελλάδας (αρ. πρωτ. Υπηρεσίας μας 90398/27.05.2021) με το οποίο διαβίβασε στην Υπηρεσία μας την υπ' αρ. 95/2021 απόφαση του Δημοτικού Συμβουλίου του Δήμου Πατρέων, της από 28.04.2021 9ης Συνεδρίασης, με την οποία εγκρίνει τη μελέτη του θέματος, σύμφωνα με την από 22.12.2020 τροποποιημένη οριζοντιογραφία, αποφασίζουμε:

την επικύρωση των οριογραμμών τμήματος του χειμάρρου «Ελεκίστρας» στην περιοχή Κουκούλι του Δήμου Πατρέων (θέση Ο.Τ. 1660 και 1854 του Σχεδίου Πόλης Πατρών), σε μήκος περίπου 225μ., όπως αυτές απεικονίζονται στην οριζοντιογραφία (18 ο σχετικό) με μπλε γραμμή (γραμμή οριοθέτησης) και κόκκινη γραμμή (οριογραμμή πλημμύρας) και ορίζονται αριστερά από τα σημεία 1,2,3,4,...7 και δεξιά από τα σημεία 8,9,10,11,...19, όπως αυτές καθορίζονται στη Μελέτη Τμηματικής Οριοθέτησης του χειμάρρου «Ελεκίστρας» στην περιοχή Κουκούλι του Δήμου Πατρέων (θέση Ο.Τ. 1660 και 1854 του Σχεδίου Πόλης Πατρών), σε μήκος περίπου 225μ., που συντάχθηκε από τη Μελετητική Εταιρεία Δυτικής Ελλάδας (Μ.Ε.Δ.Ε.) Ανδρέας Αλεβίζος & ΣΙΑ Ε.Ε. και έχει ελεγχθεί και θεωρηθεί από τη Διεύθυνση Τεχνικών Έργων Π.Ε. Αχαΐας, της Περιφέρειας Δυτικής Ελλάδας.



ΕΘΝΙΚΟ ΤΥΠΟΓΡΑΦΕΙΟ
Για τεχνικούς λόγους στο σχεδιάγραμμα,
από το ηλεκτρονικό αρχείο, έγινε
σμίκρυνση κατά ποσοστό **30%**



Η ισχύς της απόφασης αυτής αρχίζει από τη δημοσίευσή της στην Εφημερίδα της Κυβερνήσεως.
Η απόφαση αυτή και το σχέδιο οριοθέτησης, σε σμίκρυνση, που τη συνοδεύει, να δημοσιευθούν στην Εφημερίδα της Κυβερνήσεως.

Πάτρα, 14 Ιουνίου 2021

Με εντολή Συντονιστή Αποκεντρωμένης Διοίκησης
Ο Γενικός Διευθυντής Χωροταξικής
και Περιβαλλοντικής Πολιτικής
ΔΙΟΝΥΣΙΟΣ ΠΑΝΑΓΙΩΤΟΠΟΥΛΟΣ