



ΕΦΗΜΕΡΙΔΑ ΤΗΣ ΚΥΒΕΡΝΗΣΕΩΣ ΤΗΣ ΕΛΛΗΝΙΚΗΣ ΔΗΜΟΚΡΑΤΙΑΣ

3 Μαρτίου 2021

ΤΕΥΧΟΣ ΤΕΤΑΡΤΟ

Αρ. Φύλλου 91

ΠΕΡΙΕΧΟΜΕΝΑ

ΑΠΟΦΑΣΕΙΣ

- 1 Χαρακτηρισμός ως μνημείου, του παλαιού Δημοτικού Σχολείου Στρατονίκης, Τ.Κ. Στρατονίκης, Δήμου Αριστοτέλη, Π.Ε. Χαλκιδικής, φερόμενης ιδιοκτησίας Δήμου Αριστοτέλη.
- 2 Χαρακτηρισμός ως μνημείου τριώροφης κατοικίας, φερόμενης ιδιοκτησίας σωματείου «Άνθη της Πέτρας», στη θέση «Άνω Μαχαλάς» εντός του οικισμού Λαγκαδίων του Δήμου Γορτυνίας, Νομού Αρκαδίας.
- 3 Χαρακτηρισμός ως νεώτερου μνημείου του διώροφου κτηρίου, φερόμενης ιδιοκτησίας Γεώργιου Παπανδρικόπουλου, Φώτιου Παπανδρικόπουλου, Θεόδωρου Παπαϊωάννου, Μαριάννας Παπαϊωάννου, Ξενοφώντα - Άγγελου Παπαϊωάννου και των κληρονόμων του Γεώργιου Παπαϊωάννου, επί της οδού Βασ. Ρούφου 98-100, Δήμου Πάτρας, Π.Ε. Αχαΐας, Περιφέρειας Δυτικής Ελλάδας.
- 4 Κήρυξη ως αναδασωτέας, έκτασης εμβαδού 1,22771 στρ., στη θέση «Πετράσι» Βαρυμπόμπης της Δ.Ε. Αχαρνών του Δήμου Αχαρνών της ΠΕ Ανατολικής Αττικής λόγω πυρκαγιάς που εκδηλώθηκε στις 9.11.2020.
- 5 Μερική ανάκληση της υπ' αρ. 2432/2/2012 απόφασης (Δ' 679) περί κήρυξης έκτασης ως αναδασωτέας, για το τμήμα Α, εμβαδού 1631,12 τ.μ. με στοιχεία (1,2,...,7,8,Λ,Μ,...,Ρ,Σ,1) στη θέση «Άγιος Νικόλαος», Τ.Κ. Βολιμών, Δήμου Ζακύνθου, Π.Ε. Ζακύνθου.

ΑΠΟΦΑΣΕΙΣ

Αριθμ. 727225

(1)

Χαρακτηρισμός ως μνημείου, του παλαιού Δημοτικού Σχολείου Στρατονίκης, Τ.Κ. Στρατονίκης, Δήμου Αριστοτέλη, Π.Ε. Χαλκιδικής, φερόμενης ιδιοκτησίας Δήμου Αριστοτέλη.

Η ΠΡΟΪΣΤΑΜΕΝΗ ΤΗΣ
ΓΕΝΙΚΗΣ ΔΙΕΥΘΥΝΣΗΣ ΑΝΑΣΤΗΛΩΣΗΣ
ΜΟΥΣΕΙΩΝ ΚΑΙ ΤΕΧΝΙΚΩΝ ΕΡΓΩΝ
ΤΟΥ ΥΠΟΥΡΓΕΙΟΥ ΠΟΛΙΤΙΣΜΟΥ ΚΑΙ ΑΘΛΗΤΙΣΜΟΥ

Έχοντας υπόψη:

1. Τις διατάξεις:

α) Του άρθρου 109 του ν. 4622/2019 «Επιτελικό Κράτος: Οργάνωση, λειτουργία και διαφάνεια της Κυβέρνησης, των Κυβερνητικών Οργάνων και της Κεντρικής Δημόσιας Διοίκησης» (Α' 133).

β) Του ν. 2039/1992 «Περί Κύρωσης της Σύμβασης για την προστασία της Αρχιτεκτονικής Κληρονομιάς της Ευρώπης» (Α' 61).

γ) Του ν. 3028/2002 «Για την προστασία των Αρχαιοτήτων και εν γένει της Πολιτιστικής Κληρονομιάς» (Α' 153), ιδίως την παρ. 4 του άρθρου 6.

δ) Του π.δ. 4/2018 «Οργανισμός Υπουργείου Πολιτισμού και Αθλητισμού» (Α' 7).

ε) Του άρθρου 1 του π.δ. 70/2015 «Ανασύσταση των Υπουργείων ...» (Α' 114), σχετικά με τη σύσταση Υπουργείου Πολιτισμού και Αθλητισμού.

στ) Του π.δ. 84/2019 «Σύσταση και κατάργηση Γενικών Γραμματειών και Ειδικών Γραμματειών / Ενιαίων Διοικητικών Τομέων Υπουργείων» (Α' 123).

2. Την υπό στοιχεία ΥΠΠΟΑ/ΑΤΝΕΚΕ/567515/2284/14.10.2020 υπουργική απόφαση «Οργάνωση και Λειτουργία των Συμβουλίων του ν. 3028/2002 στο Υπουργείο Πολιτισμού και Αθλητισμού» (Β' 4612).

3. Την εισήγηση της Διεύθυνσης Προστασίας και Αναστήλωσης Νεώτερων και Σύγχρονων Μνημείων και τα λοιπά στοιχεία του φακέλου.

4. Την ομόφωνη γνωμοδότηση του Κεντρικού Συμβουλίου Νεωτέρων Μνημείων, σύμφωνα με το υπ' αρ. 3/21.1.2021 πρακτικό, (θέμα 8ο), αποφασίζει:

Τον χαρακτηρισμό ως μνημείου, του παλαιού Δημοτικού Σχολείου Στρατονίκης, Τ.Κ. Στρατονίκης, Δήμου Αριστοτέλη, Π.Ε. Χαλκιδικής, φερόμενης ιδιοκτησίας Δήμου Αριστοτέλη, σύμφωνα με τις διατάξεις της παρ. 1Β του άρθρου 6 του ν. 3028/2002, διότι εντάσσεται στην ειδική κατηγορία των σχολικών κτηρίων, διαθέτει αξιολογικά αρχιτεκτονικά και μορφολογικά χαρακτηριστικά και αποτελεί σημαντικό τεκμήριο για τη μελέτη της εξέλιξης της αρχιτεκτονικής στις αρχές του 20ου αι., καθώς και της εξέλιξης της περιοχής από κοινωνική και πολιτισμική άποψη.

Η παρούσα δεν αποτελεί αναγνώριση κυριότητας ή τίτλου ιδιοκτησίας.

Η απόφαση αυτή να δημοσιευθεί στην Εφημερίδα της Κυβερνήσεως.

Αθήνα, 11 Φεβρουαρίου 2021

Η Προϊσταμένη της Γενικής Διεύθυνσης

ΑΜΑΛΙΑ ΑΝΔΡΟΥΛΙΔΑΚΗ

Αριθμ. 648470

(2)

Χαρακτηρισμός ως μνημείου τριώροφης κατοικίας, φερόμενης ιδιοκτησίας σωματείου «Άνθη της Πέτρας», στη θέση «Άνω Μαχαλάς» εντός του οικισμού Λαγκαδίων του Δήμου Γορτυνίας, Νομού Αρκαδίας.

Η ΠΡΟΪΣΤΑΜΕΝΗ

ΤΗΣ ΓΕΝΙΚΗΣ ΔΙΕΥΘΥΝΣΗΣ ΑΝΑΣΤΗΛΩΣΗΣ ΜΟΥΣΕΙΩΝ ΚΑΙ ΤΕΧΝΙΚΩΝ ΕΡΓΩΝ

ΤΟΥ ΥΠΟΥΡΓΕΙΟΥ ΠΟΛΙΤΙΣΜΟΥ ΚΑΙ ΑΘΛΗΤΙΣΜΟΥ

Έχοντας υπόψη:

1. Τις διατάξεις:

α) Του ν. 4622/2019 «Επιτελικό Κράτος: Οργάνωση, λειτουργία και διαφάνεια της Κυβέρνησης, των Κυβερνητικών Οργάνων και της Κεντρικής Δημόσιας Διοίκησης» (Α' 133) και ιδίως το άρθρο 109.

β) Του ν. 2039/1992 «Περί Κύρωσης της Σύμβασης για την προστασία της Αρχιτεκτονικής Κληρονομιάς της Ευρώπης» (Α' 61).

γ) Του ν. 3028/2002 «Για την προστασία των Αρχαιοτήτων και εν γένει της Πολιτιστικής Κληρονομιάς» (Α' 153), ιδίως την παρ. 4 του άρθρου 6.

δ) Του π.δ. 4/2018 «Οργανισμός Υπουργείου Πολιτισμού και Αθλητισμού» (Α' 7).

ε) Του άρθρου 1 του π.δ. 70/2015 «Ανασύσταση των Υπουργείων» (Α' 114), σχετικά με τη σύσταση Υπουργείου Πολιτισμού και Αθλητισμού.

στ) Του π.δ. 84/2019 «Σύσταση και κατάργηση Γενικών Γραμματειών και Ειδικών Γραμματειών / Ενιαίων Διοικητικών Τομέων Υπουργείων» (Α' 123).

2. Την υπό στοιχεία ΥΠΠΟΑ/ΑΤΝΕΚΕ/567515/2284/14.10.2020 υπουργική απόφαση «Οργάνωση και λειτουργία των Συμβουλίων του ν. 3028/2002 στο Υπουργείο Πολιτισμού και Αθλητισμού» (Β' 4612).

3. Την Εισήγηση της Διεύθυνσης Προστασίας και Αναστήλωσης Νεώτερων και Σύγχρονων Μνημείων, και τα λοιπά στοιχεία του φακέλου.

4. Την ομόφωνη γνωμοδότηση του Κεντρικού Συμβουλίου Νεωτέρων Μνημείων (ΚΣΝΜ), σύμφωνα με το υπ' αρ. 35/19.11.2020 πρακτικό, (θέμα 4ο), αποφασίζει:

Τον χαρακτηρισμό ως μνημείου τριώροφης κατοικίας, φερόμενης ιδιοκτησίας σωματείου «Άνθη της Πέτρας», στη θέση «Άνω Μαχαλάς» εντός του οικισμού Λαγκαδίων του Δήμου Γορτυνίας, Νομού Αρκαδίας, χωρίς τη μεταγενέστερη προσθήκη εξώστη από σπλισμένο σκυρόδεμα και των νεωτερικών κουφωμάτων, διότι διαθέτει αξιολογικά αρχιτεκτονικά και μορφολογικά χαρακτηριστικά και ιδιαίτερα κατασκευαστικά και οικοδομικά χαρακτηριστικά της τέχνης των Λαγκαδιανών μαστόρων. Κατά συνέπεια, αποτελεί σημαντικό τεκμήριο για τη μελέτη της εξέλιξης της περιοχής από αρχιτεκτονική, μορφολογική, οικονομική και κοινωνική άποψη.

Η παρούσα δεν αποτελεί αναγνώριση κυριότητας ή τίτλου ιδιοκτησίας.

Η απόφαση αυτή να δημοσιευθεί στην Εφημερίδα της Κυβερνήσεως.

Αθήνα, 8 Φεβρουαρίου 2021

Η Προϊσταμένη της Γενικής Διεύθυνσης

ΑΜΑΛΙΑ ΑΝΔΡΟΥΛΙΔΑΚΗ

Αριθμ. 697981

(3)

Χαρακτηρισμός ως νεώτερου μνημείου του διώροφου κτηρίου, φερόμενης ιδιοκτησίας Γεώργιου Παπανδρικόπουλου, Φώτιου Παπανδρικόπουλου, Θεόδωρου Παπαϊωάννου, Μαρίας Παπαϊωάννου, Ξενοφώντα - Άγγελου Παπαϊωάννου και των κληρονόμων του Γεώργιου Παπαϊωάννου, επί της οδού Βασ. Ρούφου 98-100, Δήμου Πάτρας, Π.Ε. Αχαΐας, Περιφέρειας Δυτικής Ελλάδας.

Η ΠΡΟΪΣΤΑΜΕΝΗ

ΤΗΣ ΓΕΝΙΚΗΣ ΔΙΕΥΘΥΝΣΗΣ ΑΝΑΣΤΗΛΩΣΗΣ ΜΟΥΣΕΙΩΝ ΚΑΙ ΤΕΧΝΙΚΩΝ ΕΡΓΩΝ

ΚΑΙ Η ΓΕΝΙΚΗ ΔΙΕΥΘΥΝΤΡΙΑ

ΑΡΧΑΙΟΤΗΤΩΝ ΚΑΙ ΠΟΛΙΤΙΣΤΙΚΗΣ ΚΛΗΡΟΝΟΜΙΑΣ ΤΟΥ ΥΠΟΥΡΓΕΙΟΥ ΠΟΛΙΤΙΣΜΟΥ ΚΑΙ ΑΘΛΗΤΙΣΜΟΥ

Έχοντας υπόψη:

1. Τις διατάξεις:

α) Του ν. 4622/2019 «Επιτελικό Κράτος: Οργάνωση, λειτουργία και διαφάνεια της Κυβέρνησης, των Κυβερνητικών Οργάνων και της Κεντρικής Δημόσιας Διοίκησης» (Α' 133) και ιδίως το άρθρο 109.

β) Του ν. 2039/1992 «Περί Κύρωσης της Σύμβασης για την προστασία της Αρχιτεκτονικής Κληρονομιάς της Ευρώπης» (Α' 61).

γ) Του ν. 3028/2002 «Για την προστασία των Αρχαιοτήτων και εν γένει της Πολιτιστικής Κληρονομιάς» (Α' 153), ιδίως την παρ. 4 του άρθρου 6.

δ) Του π.δ. 4/2018 «Οργανισμός Υπουργείου Πολιτισμού και Αθλητισμού» (Α' 7).

ε) Του άρθρου 1 του π.δ. 70/2015 «Ανασύσταση των Υπουργείων» (Α' 114), σχετικά με τη σύσταση Υπουργείου Πολιτισμού και Αθλητισμού.

στ) Του π.δ. 84/2019 «Σύσταση και κατάργηση Γενικών Γραμματειών και Ειδικών Γραμματειών / Ενιαιών Διοικητικών Τομέων Υπουργείων» (Α' 123).

2. Την υπό στοιχεία ΥΠΠΟΑ/ΑΤΝΕΚΕ/567515/2284/14.10.2020 υπουργική απόφαση «Οργάνωση και λειτουργία των Συμβουλίων του ν. 3028/2002 στο Υπουργείο Πολιτισμού και Αθλητισμού» (Β' 4612).

3. Την υπό στοιχεία ΥΠΑΙΘΠΑ/ΓΔΑΠΚ/ΔΙΠΚΑ/ΤΑΧ/Φ43/11981534612/6933/5481/8.11.2012 (Α.ΑΠ. 370) υπουργική απόφαση «Εγκριση κήρυξης - οριοθέτησης του αρχαιολογικού χώρου Αρχαίας Πάτρας, Περιφερειακής Ενότητας Αχαΐας, Περιφέρειας Δυτικής Ελλάδας».

4. Την εισήγηση της Διεύθυνσης Προστασίας και Αναστήλωσης Νεώτερων και Σύγχρονων Μνημείων, της Διεύθυνσης Προϊστορικών και Κλασικών Αρχαιοτήτων, και τα λοιπά στοιχεία του φακέλου.

5. Την ομόφωνη γνωμοδότηση του Ειδικού Οργάνου (ΚΑΣ - ΚΣΝΜ), σύμφωνα με το υπ' αρ. 3/10.12.2020 πρακτικό, (θέμα 6ο), αποφασίζουμε:

Τον χαρακτηρισμό ως νεωτέρου μνημείου, σύμφωνα με την παρ. 1β του άρθρου 6 του ν. 3028/2002, του διώροφου κτηρίου φερόμενης ιδιοκτησίας Γεώργιου Παπανδρικόπουλου, Φώτιου Παπανδρικόπουλου, Θεόδωρου Παπαϊωάννου, Μαρίας Παπαϊωάννου, Ξενοφώντα - Άγγελου Παπαϊωάννου και των κληρονόμων του Γεώργιου Παπαϊωάννου, επί της οδού Βασιλέως Ρούφου 98-100 Δήμου Πάτρας, Π.Ε. Αχαΐας, Περιφέρειας Δυτικής Ελλάδας, διότι διαθέτει αξιολογικά αρχιτεκτονικά και μορφολογικά χαρακτηριστικά, μοναδικό τύπο κατόψεως καθώς και ιδιαίτερη επεξεργασία της όψης, και αποτελεί ένα από τα λίγα εναπομείναντα δείγματα κτηρίων με λιτά λαϊκά στοιχεία που σηματοδότησαν το πέρασμα από τον Νεοκλασικισμό στη Μοντέρνα Αρχιτεκτονική. Ως εκ τούτου, αποτελεί τεκμήριο για τη μελέτη της εξέλιξης της πόλης της Πάτρας από αρχιτεκτονική και πολιτιστική άποψη.

Η παρούσα δεν αποτελεί αναγνώριση κυριότητας ή τίτλου ιδιοκτησίας.

Η απόφαση αυτή να δημοσιευθεί στην Εφημερίδα της Κυβερνήσεως.

Αθήνα, 11 Φεβρουαρίου 2021

Η Προϊσταμένη
της Γενικής
Διεύθυνσης
ΑΜΑΛΙΑ ΑΝΔΡΟΥΛΙΔΑΚΗ

Η Γενική Διευθύντρια
Αρχαιοτήτων
και Πολιτιστικής
Κληρονομιάς
ΠΟΛΥΞΕΝΗ ΑΔΑΜ - ΒΕΛΕΝΗ

Αριθμ. 9680

(4)

Κήρυξη ως αναδασωτέας έκτασης εμβαδού 1,22771 στρ. στη θέση «Πετράτσι» Βαρυμπόμπης της Δ.Ε. Αχαρνών του Δήμου Αχαρνών της ΠΕ Ανατολικής Αττικής λόγω πυρκαγιάς που εκδηλώθηκε στις 9.11.2020.

Ο ΣΥΝΤΟΝΙΣΤΗΣ ΑΠΟΚΕΝΤΡΩΜΕΝΗΣ
ΔΙΟΙΚΗΣΗΣ ΑΤΤΙΚΗΣ

Έχοντας υπόψη:

1.- Τις διατάξεις: α) της παρ. 3 του άρθρου 117 και της παρ. 1 του άρθρου 24 του Συντάγματος της Ελλάδος, β) του ν. 3200/1955 «Περί διοικητικής αποκεντρώσεως» (Α' 97).

γ) των άρθρων 6 και 280 του ν. 3852/2010 «Αρχιτεκτονική της Αυτοδιοίκησης και της Αποκεντρωμένης Διοίκησης - Πρόγραμμα Καλλικράτης» (Α' 87),

δ) του π.δ. 135/2010 «Οργανισμός της Αποκεντρωμένης Διοίκησης Αττικής» (Α' 228),

ε) του ν. 3861/2010 «Ενίσχυση της διαφάνειας με την υποχρεωτική ανάρτηση νόμων και πράξεων των κυβερνητικών, διοικητικών και αυτοδιοικητικών οργάνων στο διαδίκτυο - Πρόγραμμα Διαύγεια - και άλλες διατάξεις» (Α' 112),

στ) του ν. 998/1979 «Περί προστασίας των δασών και των δασικών εν γένει εκτάσεων της Χώρας» (Α' 289) και δίως:

στα) του άρθρου 41,

στβ) της παρ. 1 του άρθρου 38, όπως τροποποιήθηκε με την παρ. 1 του άρθρου 35 του ν. 4280/2014 (Α' 159),

στγ) της παρ. 7α του άρθρου 67 Α όπως προστέθηκε με το άρθρο 40 του ν. 4280/2014 (Α' 159),

ζ) του εδαφίου ια της παρ. 1 του άρθρου 53 του ν. 4280/2014 (Α' 159),

η) των υπ' αρ. οικ. 179200/5059/20.12.2012 και 133002/6552 πε/22.1.2016 εγκυκλίων του ΥΠΕΚΑ και του ΥΠΕΝ αντίστοιχα,

θ) της υπ' αρ. 160417/1180/9.7.1980 εγκυκλίου διαταγής του Υπ. Γεωργίας,

ι) του ν. 3208/2003 «Περί προστασίας δασικών οικοσυστημάτων κτλ» (Α' 303),

ια) του π.δ. 32/2016 «Περί ορισμού επιστημονικών κριτηρίων για την υπαγωγή εκτάσεων στις περ. 1, 2 και 5 του άρθρου 3 του ν. 998/1979» (Α' 46),

ιβ) της υπ' αρ. 15869/15.5.2017 (Υ.Ο.Δ.Δ. 250) απόφασης του Υπουργού Εσωτερικών, περί διορισμού του Σπυρίδωνα Κοκκινάκη στη θέση του Συντονιστή της Αποκεντρωμένης Διοίκησης Αττικής, για πενταετή θητεία.

2.- Την υπό στοιχεία Δ.Υ./12.11.2020 έκθεση αυτοψίας αρμόδιου δασοπόνου του Δασαρχείου Πάρνηθας.

3.- Την υπ' αρ. 96483/3150/18.11.2020 πρόταση του αρμόδιου Δασαρχείου Πάρνηθας, σχετικά με την κήρυξη ως αναδασωτέας της αναφερόμενης στο θέμα έκτασης, αποφασίζουμε:

Επανακηρύσσουμε ως αναδασωτέα δημόσια έκταση δάσους εμβαδού 1,22771 (ενός στρέμματος και είκοσι δύο χιλιάδων επτακοσίων εβδομήντα ενός εκατοντά-

κις χιλιοστών του στρέμματος) λόγω πυρκαγιάς που έλαβε χώρα στη θέση «Πετράτσι» Βαρυμπόμπης της Δ.Ε. Αχαρνών του Δήμου Αχαρνών όπως απεικονίζεται με μαύρη περίμετρο και με στοιχεία οριογραμμής (0,1,2,3,4,5,6,7,8,9,10,11. 0) με συντεταγμένες ΕΓΣΑ '87 στο συνημμένο τοπογραφικό διάγραμμα κλίμακας 1:500 και στο ενσωματωμένο σε αυτό απόσπασμα φ.χ. Γ.Υ.Σ. 6435/6 κλ.1:5000 που προσαρτάται στην πρόταση και την παρούσα με όρια:

Βόρεια και Ανατολικά: Με ελαιώνα (σημερινή μορφή)
Νότια και Δυτικά: Με δημόσιο δάσος (σημερινή μορφή)
Άλλα στοιχεία:

Η εν λόγω έκταση περιλαμβάνεται σε ευρύτερη που έχει κηρυχθεί αναδασωτέα λόγω πυρκαγιάς το έτος 1987 με την υπ' αρ. 3183/86/10.2.1987 απόφαση κήρυξης Νομάρχη Ανατολικής Αττικής.

Σύμφωνα με την υπό στοιχεία Δ.Υ./12.11.2020 έκθεση αυτοψίας του αρμόδιου δασοπόνου του Δασαρχείου Πάρνηθας προκύπτει ότι μέχρι και την ημέρα της πυρκαγιάς στις 9.11.2020, η ανωτέρω έκταση καλυπτόταν από χαλέπιο πεύκη, αείφυλλα πλατύφυλλα,, σπάρτα, αγριελιές και ποώδη βλάστηση (κουνούκλες, θυμάρια κ.λπ.) συνεπεία φυσικής αναγέννησης με θαμνώδη δασική βλάστηση μετά την πυρκαγιά. Εμφανίζει τα οικολογικά χαρακτηριστικά της δασοβιοκοινότητας και του ιδιαίτερου δασογενούς περιβάλλοντος μαζί με την εκεί συνυπάρχου-

σα χλωρίδα και πανίδα, συμβάλλοντας στην οικολογική ισορροπία του περιβάλλοντος της περιοχής (1κ σχ.)

Επίσης, η ανωτέρω έκταση αποτελεί τμήμα ευρύτερης έκτασης που έχει χαρακτηριστεί με την υπ' αρ. 380/8.2.2000 πράξη χαρακτηρισμού του Δασάρχη Πάρνηθας που δεν έχει τελεσιδικήσει ακόμα ως δάσος των παρ. 1 και 5 του άρθρου 3 του ν. 998/1979, σύμφωνα με τον Προσωρινό Κτηματικό Πίνακα και τον Προσωρινό Χάρτη (ν. 248/1976) είναι διακατεχόμενη δασική έκταση και φέρει τον κωδικό 2056.

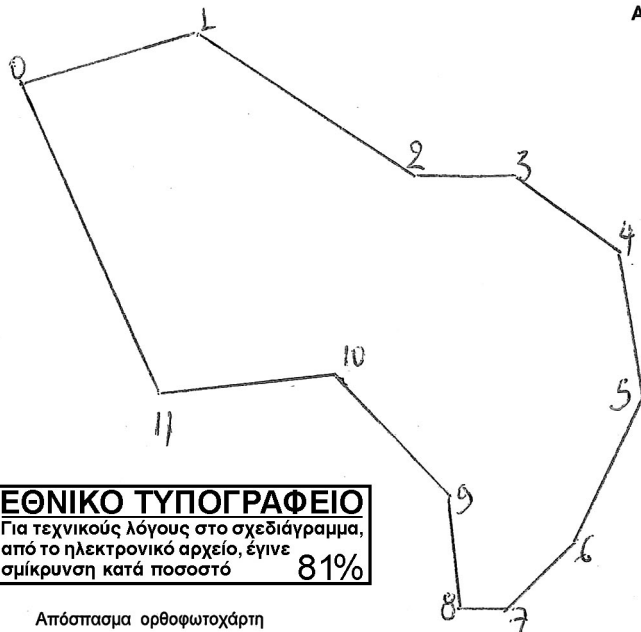
Σκοπός της επανακήρυξης της ανωτέρω έκτασης εμβαδού 1,22771 στρ. ως αναδασωτέας, λαμβάνοντας υπόψη ότι με την πυρκαγιά καταστράφηκε δημόσια δασική έκταση, είναι η επαναδημιουργία - αποκατάσταση της καταστραφείσας δασικής βλάστησης και η διατήρηση του δασικού χαρακτήρα αυτής, η αποφυγή διάβρωσης του εδάφους, η προστασία - διατήρησης της ισορροπίας του φυσικού περιβάλλοντος, ο αποκλεισμός διάθεσής της για άλλη χρήση και για να τύχουν εφαρμογής οι διατάξεις της παρ. 7α του άρθρου 67Α του ν. 998/1979, όπως προστέθηκε με το άρθρο 40 του ν. 4280/2014 (σχετ. στ γ).

Με την παρούσα απόφαση δεν προκαλείται δημοσιονομική δαπάνη σε βάρος του κρατικού προϋπολογισμού (σχ. άρθρο 90 του π.δ. 63/2005) (Α' 98), το οποίο διατηρήθηκε σε ισχύ με την παρ. 22 του άρθρου 119 του ν. 4622/2019 (Α' 133).

ΤΟΠΟΓΡΑΦΙΚΟ ΣΧΕΔΙΑΓΡΑΜΜΑ ΚΛΙΜΑΚΑ 1:500

Καείσης δασικής έκτασης στη θέση "Πετράτσι" Βαρυμπόμπης κτηματικής περιφέρειας Δήμου Αχαρνών, Ν. Αττικής, περιοχής ευθύνης Δασαρχείου Πάρνηθας εμβαδού 1227,71τ.μ

0,1,2,3,4,5,6,7,8,9,10,11,0= Η καείσα έκταση



ΑΠΟΣΤΑΣΕΙΣ ΚΟΡΥΦΩΝ


- 0-1=15μ.
- 1-2=21μ.
- 2-3=9μ.
- 3-4=11μ.
- 4-5=11,5μ.
- 5-6=13μ.
- 6-7=7,5μ.
- 7-8=4μ.
- 8-9=10μ.
- 9-10=13μ.
- 10-11=14μ.
- 11-0=23μ.

Εμβαδόν 1227,71 τ.μ.

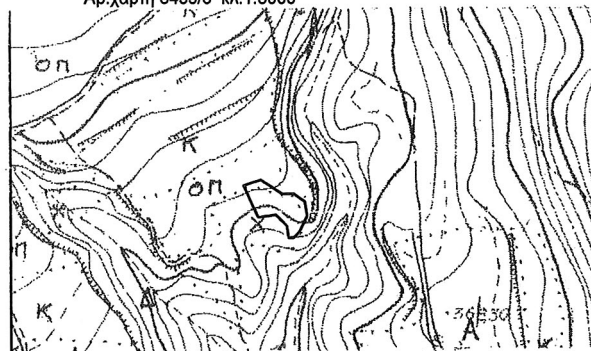
Ιδιότητα:		
A/A	X	Y
0	481221.21	4221702.62
1	481235.50	4221707.12
2	481253.49	4221695.22
3	481262.22	4221695.48
4	481271.62	4221688.87
5	481273.60	4221676.96
6	481267.65	4221664.39
7	481262.36	4221659.10
8	481258.39	4221659.10
9	481257.06	4221669.02
10	481247.80	4221678.28
11	481233.38	4221676.43

ΕΘΝΙΚΟ ΤΥΠΟΓΡΑΦΕΙΟ
 Για τεχνικούς λόγους στο σχεδιάγραμμα, από το ηλεκτρονικό αρχείο, έγινε σμίκρυνση κατά ποσοστό **81%**

Απόσπασμα ορθοφωτοχάρτη
 Αρ.φύλλου 480-42210 κλ.1:5000



Απόσπασμα χάρτη Γ.Υ.Σ.
 Αρ.χάρτη 6435/6 κλ.1:5000



Ο Συντάκτης
Γεώργιος Φρούσιος
 Γεώργιος Φρούσιος
 Δασοπόνος

ΘΕΩΡΗΘΗΚΕ
 Αχαρνές 18/11/2020
 Η Αναπληρώτρια Προϊσταμένη
Αλεξάνδρα Λυκουση
 Αλεξάνδρα Λυκουση
 Δασολόγος

ΠΡΟΣΑΡΤΑΤΑΙ
 Στην αριθ... **9680**...
 Απόφασή μας
 Αθήνα... **5-2-2021**
 Ο Συντακτής
 Αποκεντρωμένης Δ/σης Αττικής
Τ.Υ.
ΕΠΥΡΙΔΩΝ ΚΟΚΚΙΝΑΚΗΣ

Η απόφαση αυτή να δημοσιευθεί στην Εφημερίδα της Κυβερνήσεως.

Αθήνα, 5 Φεβρουαρίου 2021

Ο Συντονιστής Αποκεντρωμένης Διοίκησης
ΣΠΥΡΙΔΩΝ ΚΟΚΚΙΝΑΚΗΣ



Αριθμ. 210 (5)

Μερική ανάκληση της υπ' αρ. 2432/2/2012 απόφασης (Δ' 679) περί κήρυξης έκτασης ως αναδασωτέας, για το τμήμα Α, εμβαδού 1631,12 τ.μ. με στοιχεία (1,2,...,7,8,Λ,Μ,...,Ρ,Σ,1) στη θέση «Άγιος Νικόλαος», Τ.Κ. Βολιμών, Δήμου Ζακύνθου, Π.Ε Ζακύνθου.

Ο ΣΥΝΤΟΝΙΣΤΗΣ
ΑΠΟΚΕΝΤΡΩΜΕΝΗΣ ΔΙΟΙΚΗΣΗΣ
ΠΕΛΟΠΟΝΝΗΣΟΥ, ΔΥΤΙΚΗΣ ΕΛΛΑΔΑΣ
ΚΑΙ ΙΟΝΙΟΥ

Έχοντας υπόψη:

1. Τον ν. 3200/1955 (Α' 97), όπως τροποποιήθηκε και συμπληρώθηκε μεταγενέστερα με το ν.δ. 532/1970 (Α' 103).
2. Το άρθρο 44 του ν. 998/1979 «Περί προστασίας των δασών και των δασικών εν γένει εκτάσεων της Χώρας» (Α' 289).
3. Τον ν. 4280/2014 «Περιβαλλοντική αναβάθμιση... Ρυθμίσεις δασικής νομοθεσίας και άλλες διατάξεις» (Α' 159).
4. Τον ν. 3208/2003 «Προστασία των δασικών οικοσυστημάτων, κατάρτιση δασολογίου, ρύθμιση εμπραγμάτων δικαιωμάτων επί δασών και δασικών εν γένει εκτάσεων και άλλες διατάξεις» (Α' 303).
5. Την υπ' αρ. 107143/1057/18.9.2003 διαταγή του Υφυπουργού Γεωργίας.
6. Τον ν. 3852/2010 «Νέα Αρχιτεκτονική της Αυτοδιοίκησης και της Αποκεντρωμένης Διοίκησης - Πρόγραμμα Καλλικράτης» (Α' 87).

7. Το π.δ. 139/2010 «Οργανισμός της Αποκεντρωμένης Διοίκησης Πελοποννήσου, Δυτικής Ελλάδας και Ιονίου» (Α' 232).

8. Την υπ' αρ. 2432/2/2012 (Δ' 679) απόφαση, περί κήρυξης έκτασης ως αναδασωτέας, συνολικού εμβαδού 2394,21 τ.μ. στη θέση «Άγιος Νικόλαος», Δ.Δ. Βολιμών Δήμου Ελατίων, Νομού Ζακύνθου.

9. Το άρθρο 56 του ν. 4257/2014 «Επείγουσες ρυθμίσεις αρμοδιοτήτων Υπουργείου Εσωτερικών» (Α' 93).

10. Την υπ' αρ. 15870/15.5.2017 απόφαση του Υπουργού Εσωτερικών περί διορισμού του Νικολάου Παπαθεοδώρου του Αγγελάκη, ως Συντονιστή της Αποκεντρωμένης Διοίκησης Πελοποννήσου, Δυτικής Ελλάδας και Ιονίου (Υ.Ο.Ο.Δ. 250).

11. Την υπ' αρ. 3234/24.12.2020 θετική εισήγηση της Διεύθυνσης Δασών Ν. Ζακύνθου, με την οποία προτείνεται η μερική ανάκληση της υπ' αρ. 2432/2/2012 απόφασης (Δ' 679), περί κήρυξης έκτασης ως αναδασωτέας, εμβαδού 2394,21 τ.μ. στη θέση «Άγιος Νικόλαος», Δ.Δ. Βολιμών Δήμου Ελατίων, Νομού Ζακύνθου, όπως απεικονίζεται και στο συνημμένο απόσπασμα χάρτη Γ.Υ.Σ. υπ' αρ. 6154/8 κλίμακας 1:2.500, αποφασίζουμε:

Ανακαλούμε εν μέρει την υπ' αρ. 2432/2/2012 απόφαση (Δ' 679), περί κήρυξης έκτασης ως αναδασωτέας, για το τμήμα Α, εμβαδού 1631,12 τ.μ. με στοιχεία (1,2,...,7,8,Λ,Μ,...,Ρ,Σ,1) στη θέση «ΑΓΙΟΣ ΝΙΚΟΛΑΟΣ», Τ.Κ. Βολιμών, Δήμου Ζακύνθου, Π.Ε Ζακύνθου, όπως απεικονίζεται και στο συνημμένο απόσπασμα χάρτη Γ.Υ.Σ. υπ' αρ. 6154/8 κλίμακας 1:2.500, οι οποίες κατά πλάνη περί τα πραγματικά περιστατικά κηρύχθηκαν αναδασωτέες με την ανωτέρω απόφαση.

Οι ανωτέρω εκτάσεις εμφανίζονται στο απόσπασμα φύλλου χάρτη Γ.Υ.Σ. με υπ' αρ. 6154/8 κλίμακας 1:2.500, το οποίο αποτελεί αναπόσπαστο μέρος της απόφασης αυτής και ορίζονται ως εξής:

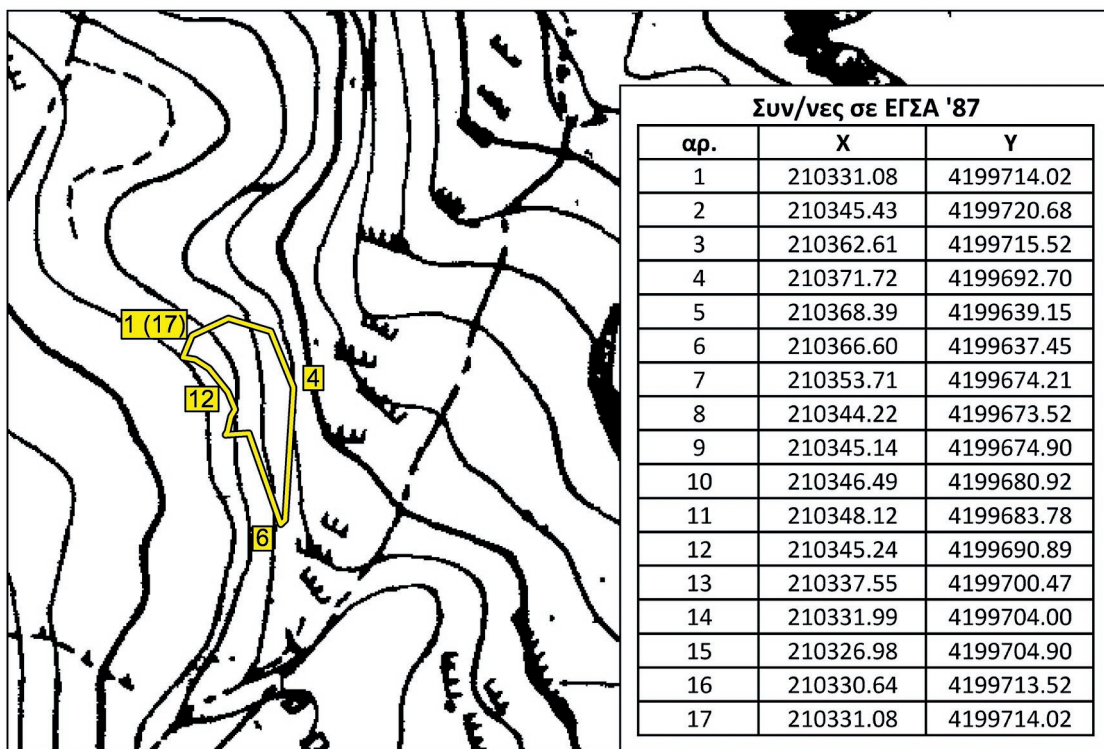
Βόρεια: Με αγροτικής μορφής έκταση
Νότια: Με αγροτικής μορφής έκταση
Ανατολικά: Με αγροτικής μορφής έκταση
Δυτικά: Με αγροτικής μορφής έκταση και αναδασωτέα έκταση

Κατά τα λοιπά η υπ' αρ. 2432/2/2012 απόφαση (Δ' 679) κήρυξης ισχύει ως έχει.



ΕΛΛΗΝΙΚΗ ΔΗΜΟΚΡΑΤΙΑ
 ΑΠΟΚΕΝΤΡΩΜΕΝΗ ΔΙΟΙΚΗΣΗ
 ΠΕΛ/ΝΗΣΟΥ - ΔΥΤΙΚΗΣ ΕΛΛΑΔΑΣ & ΙΟΝΙΟΥ
 ΓΕΝΙΚΗ Δ/ΝΣΗ ΔΑΣΩΝ & ΑΓΡ/ΚΩΝ ΥΠΟΘΕΣΕΩΝ
 Δ/ΝΣΗ ΔΑΣΩΝ ΖΑΚΥΝΘΟΥ

Ανήκει στην Αρ.Πρ.: 210/27-01-2021
 Απόφαση Συντονιστή Α.Δ.Π.Δ.Ε & Ι
 Δασική Θέση : «ΑΓΙΟΣ ΝΙΚΟΛΑΟΣ»
 Τ.Κ.: Βολιμών Δήμου Ζακύνθου
 ΚΛΙΜΑΚΑ: 1:2500
 Απόσπασμα πινακίδας ΓΥΣ : 6154/8



ΥΠΟΜΝΗΜΑ

«Μερική ανάκληση της αριθμ. 2432/2/2012 (ΦΕΚ 679/Δ' /2012) Απόφασης, περί κήρυξης έκτασης ως αναδασωτέας, για το τμήμα για το τμήμα Α, εμβαδού 1631,12 τ.μ. με στοιχεία (1,2,....,7,8,Λ,Μ,....,Ρ,Σ,1) [που αντιστοιχεί με τα στοιχεία (1-17) του ανωτέρω αποσπάματος πινακίδας ΓΥΣ] στη θέση «ΑΓΙΟΣ ΝΙΚΟΛΑΟΣ», Τ.Κ. Βολιμών Δήμου Ζακύνθου, Π.Ε. Ζακύνθου».



Πάτρα 19-01-2021
 Ο Συντονιστής Α.Δ.Π.Δ.Ε. & Ι.

Ζάκυνθος, 24-12-2021
 Ο Δ/ντής Δασών

ΝΙΚΟΛΑΟΣ ΠΑΠΑΘΕΟΔΩΡΟΥ

Δημήτριος Σκαλτσογιάννης
 Δασολόγος με βαθμό Α'

Η απόφαση αυτή να δημοσιευθεί στην Εφημερίδα της Κυβερνήσεως.

Πάτρα, 19 Ιανουαρίου 2021

Ο Συντονιστής Αποκεντρωμένης Διοίκησης

ΝΙΚΟΛΑΟΣ ΠΑΠΑΘΕΟΔΩΡΟΥ