



# ΕΦΗΜΕΡΙΔΑ ΤΗΣ ΚΥΒΕΡΝΗΣΕΩΣ ΤΗΣ ΕΛΛΗΝΙΚΗΣ ΔΗΜΟΚΡΑΤΙΑΣ

21 Ιουλίου 2022

ΤΕΥΧΟΣ ΤΕΤΑΡΤΟ

Αρ. Φύλλου 462

## ΑΠΟΦΑΣΕΙΣ

Αριθμ. ΠΔΕ/ΔΠΧΣ/132993/2679

**Έγκριση επανεπιβολής ρυμοτομικής απαλλοτρίωσης σε προβλεπόμενους κοινόχρηστους χώρους - τμήματα των οδών Καλαβρύτων και Θηβών, μεταξύ των Ο.Τ. 879Α, 876 και 1612- 1612Α του σχεδίου πόλης Πατρών, σε ακίνητο φερόμενης ιδιοκτήτριας κας Κανέλλας Τσουραμάνη, λόγω άρσης απαλλοτρίωσης.**

Ο ΑΝΤΙΠΕΡΙΦΕΡΕΙΑΡΧΗΣ  
ΒΙΩΣΙΜΗΣ ΑΝΑΠΤΥΞΗΣ, ΕΝΕΡΓΕΙΑΣ  
ΚΑΙ ΠΕΡΙΒΑΛΛΟΝΤΟΣ ΔΥΤΙΚΗΣ ΕΛΛΑΔΑΣ

Έχοντας υπόψη:

1. Τα άρθρα 186, 282 και 283 του ν. 3852/2010 «Νέα Αρχιτεκτονική της Αυτοδιοίκησης και της Αποκεντρωμένης Διοίκησης - Πρόγραμμα Καλλικράτης» (Α' 87).

2. Το π.δ. 132/2010 «Οργανισμός της Περιφέρειας Δυτικής Ελλάδας» (Α' 225) και ειδικότερα την παρ. 3.α του άρθρου 5.

3. Την υπό στοιχεία ΠΔΕ/ΔΔ/9406/191/13-01-2022 απόφαση του Περιφερειάρχη Δυτικής Ελλάδας «Ορισμός Αντιπεριφερειάρχων της Περιφέρειας Δυτικής Ελλάδας» (Υ.Ο.Δ.Δ. 27).

4. Την υπό στοιχεία ΠΔΕ/ΔΔ/9405/190/13-1-2022 απόφαση του Περιφερειάρχη Δυτικής Ελλάδας «Μεταβίβαση άσκησης αρμοδιοτήτων στους Αντιπεριφερειάρχες και σε εκλεγμένους Περιφερειακούς Συμβούλους της Περιφέρειας Δυτικής Ελλάδας» (Β' 141).

5. Το ν.δ. της 17ης-7-1923 «Περί σχεδίων πόλεων, κωμών και συνοικισμών του Κράτους και οικοδομής αυτών» (Α' 228).

6. Το άρθρο 29 του ν. 2831/2000 (Α' 140), όπως αντικαταστάθηκε με το άρθρο 10 του ν. 3044/2002 (Α' 197).

7. Τον ν. 3068/2002 (Α' 274) περί συμμόρφωσης της Διοίκησης προς τις δικαστικές αποφάσεις και λοιπά.

8. Τον ν. 4067/2012 «Νέος Οικοδομικός Κανονισμός» (και «Διορθώσεις Σφαλμάτων» (Α' 79 - Α'99) και ειδικότερα τα άρθρα 31 και 32 αυτού.

9. Τον ν. 4759/2020 «Εκσυγχρονισμός της Χωροταξικής και Πολεοδομικής Νομοθεσίας και άλλες διατάξεις» (Α' 245) και ειδικότερα το Κεφάλαιο Η' αυτού «Ρυμοτομικές απαλλοτρίώσεις» .

10. Τον ν. 4787/2021 (Α' 44) και ειδικότερα το άρθρο 20 αυτού.

11. Το υπ' αρ.13732/228/19-1-2021 έγγραφο της Διεύθυνσης Περιβάλλοντος και Χωρικού Σχεδιασμού της Περιφέρειας Δυτικής Ελλάδας (ΠΔΕ/ΔΠΧΣ) προς το Υπουργείο Περιβάλλοντος και Ενέργειας, σχετικό με ερωτήματα που αφορούν ρυμοτομικές απαλλοτριώσεις μετά την ισχύ του ν. 4759/2020.

12. Το υπ' αρ. 125346/2833/5-4-2021 απαντητικό έγγραφο της Διεύθυνσης Πολεοδομικού Σχεδιασμού του Υπουργείου Περιβάλλοντος και Ενέργειας.

13. Το από 22-1-1971 β.δ. «Περί τροποποίησης και επεκτάσεως του ρυμοτομικού σχεδίου Πατρών και καθορισμού του όρων και περιορισμών δομήσεως των οικοπέδων αυτού» (Δ' 37).

14. Το από 11-3-1983 π.δ. «Επανεγκριση τροποποίησης και επεκτάσεως του ρυμοτομικού σχεδίου Πατρών (Αχαΐας)» (Δ' 158).

15. Την υπ' αρ. 758/16-3-1998 απόφαση Νομάρχη Αχαΐας «Τροποποίηση ρυμοτομικού σχεδίου Πατρών Ν. Αχαΐας» (Δ' 217).

16. Την υπ' αρ. 4063/17-3-2003 απόφαση Νομάρχη Αχαΐας «Τροποποίηση εγκεκριμένου Σχεδίου Πόλεως Πατρών, του Δήμου Πατρέων (Ν. Αχαΐας)» (Δ' 322).

17. Το Γενικό Πολεοδομικό Σχέδιο της Δημοτικής Ενότητας Πατρέων Δήμου Πατρέων Νομού Αχαΐας (Α.Α.Π. 358/2011).

18. Την υπό στοιχεία Α1701/2017 απόφαση του Διοικητικού Πρωτοδικείου Πατρών (Τμήμα 2ο Τριμελές), κατόπιν προσφυγής της Κανέλλας Τσουραμάνη, το γένος Καλλίτση, για άρση ρυμοτομικής απαλλοτρίωσης σε ακίνητο εντός του ρυμοτομικού σχεδίου πόλης Πατρών.

19. Την από 21-12-2017 Έκθεση Τίτλων ιδιοκτησίας της Κανέλλας Τσουραμάνη - Καλλίτση και το από 20-07- 2020 απόσπασμα Κτηματολογικού Φύλλου για το εν λόγω ακίνητο.

20. Το υπό στοιχεία ΥΠΠΟΑ/ΓΔΑΠΚ/ΕΦΑΑΧΑ/545210/389934/8392/6-11-2018 έγγραφο της Εφορείας Αρχαιοτήτων Αχαΐας, σύμφωνα με το οποίο το εν λόγω ακίνητο δεν βρίσκεται σε κηρυγμένο αρχαιολογικό χώρο, δεν σημειώνονται ορατά αρχιτεκτονικά λείψανα κ.λπ.

21. Το υπ' αρ. 42982/10-3-2020 έγγραφο του Δασαρχείου Πατρών, σύμφωνα με το οποίο, στο ρυμοτομούμενο

τμήμα της ιδιοκτησίας κας Τσουραμάνη Κανέλλας, που εμπίπτει σε προβλεπόμενους κοινόχρηστους χώρους - δρόμους (οδοί Μυτιλήνης, Καλαβρύτων και Θηβών), μεταξύ των Ο.Τ. 879Α και 876 του σχεδίου πόλης Πατρών «... δεν έχουν εφαρμογή οι διατάξεις περί προστασίας δασών, καθότι κατά το χρόνο της αρχικής έγκρισης του ρυμοτομικού σχεδίου πόλεως Πατρών (π.δ. της 22-1-1971, Δ' 37/1971), η εν λόγω έκταση εμφάνιζε μη δασική μορφή και εμπίπτει στην περ. β, παρ. 6 του άρθρου 32 του ν. 4067/2012».

22. Την υπ' αρ. Δ. Πατρών 60956/22-10-2019 αίτηση του Γεωργίου Λέντζου (πληρεξουσίου μηχανικού της ενδιαφερόμενης ιδιοκτήτριας) με πρόταση τροποποίησης του ρυμοτομικού σχεδίου πόλεως, κατόπιν της άρσης αναγκαστικής απαλλοτρίωσης.

23. Το υπ' αρ. 17778/850/20/16-7-2020 έγγραφο της Διεύθυνσης Πολεοδομικού - Κυκλοφοριακού Σχεδιασμού και Δόμησης του Δήμου Πατρέων περί χορήγησης όρων δόμησης - αρτιότητας στα Ο.Τ. 879Α και 896.

24. Το υπ' αρ. 39984/2-10-2020 έγγραφο της Διεύθυνσης Πολεοδομικού - Κυκλοφοριακού Σχεδιασμού και Δόμησης του Δήμου Πατρέων περί καθορισμού ρυμοτομικών - οικοδομικών γραμμών επί των Ο.Τ. 879Α και 896.

25. Την υπ' αρ. Δ. Πατρέων 9658/5-3-2021 νεότερη αίτηση της Κανέλλας Τσουραμάνη (δια της πληρεξουσίου δικηγόρου της).

26. Το υπ' αρ. Δ. Πατρέων 5474/23-4-2021 υπηρεσιακό σημείωμα της Διεύθυνσης Πολεοδομικού - Κυκλοφοριακού Σχεδιασμού και Δόμησης περί μη σύνταξης πράξης αναλογισμού για την αναφερόμενη έκταση.

27. Την υπ' αρ. 30/21-5-2021 απόφαση της Επιτροπής Ποιότητας Ζωής του Δήμου Πατρέων.

28. Την υπ' αρ. 141/31-5-2021 απόφαση Δημοτικού Συμβουλίου Πατρέων, με την οποία αποφασίστηκε ομόφωνα η συνολική επανακήρυξη του αρθέντος σχεδίου πόλεως, στον προβλεπόμενο κοινόχρηστο χώρο (τμήματα των οδών Μυτιλήνης, Καλαβρύτων και Θηβών) μεταξύ των Ο.Τ. 879Α και 876, εμβαδού 422,51τ.μ., λόγω άρσης απαλλοτρίωσης, σε ακίνητο ιδιοκτησίας Τσουραμάνη Κανέλλας, όπως απεικονίστηκε στο, από Σεπτεμβρίου 2020, τοπογραφικό διάγραμμα, κλίμακας 1:200, του Διπλ. Πολιτικού Μηχανικού Γεωργίου Λέντζου.

29. Την υπ' αρ. 9969/20-7-2021 (αρ. ΑΑΥ. 1.719Β) απόφαση Ανάλυσης Υποχρέωσης (ΑΔΑ: Ω12ΒΩΞΙ-7ΚΗ) της Διεύθυνσης Οικονομικής Υπηρεσίας του Δήμου Πατρέων.

30. Το υπ' αρ. 42941/18-8-2021 έγγραφο της Διεύθυνσης Πολεοδομικού - Κυκλοφοριακού Σχεδιασμού και Δόμησης του Δήμου Πατρέων με το οποίο διαβιβάστηκε ο φάκελος της υπόθεσης στην Υπηρεσία μας.

31. Το υπό στοιχεία ΠΔΕ/ΔΠΧΣ/232392/4470/22-10-2021 έγγραφο της Υπηρεσίας μας προς τον Δήμο Πατρέων, με το οποίο ζητήθηκαν συμπληρώσεις επί του τοπογραφικού διαγράμματος.

32. Το υπ' αρ. 70926/17-1-2022 έγγραφο της Διεύθυνσης Πολεοδομικού - Κυκλοφοριακού Σχεδιασμού και Δόμησης του Δήμου Πατρέων με το οποίο διαβιβάστηκαν τα από Δεκεμβρίου 2021, τοπογραφικά διαγράμματα της επανέγκρισης του ρυμοτομικού σχεδίου (που

συνοδεύουν την υπ' αρ. 141/2021 απόφαση Δημοτικού Συμβουλίου), κλίμακας 1:200, του Διπλ. Πολιτικού Μηχανικού Γεωργίου Λέντζου, θεωρημένα αρμοδίως από τη Διεύθυνση Πολεοδομικού - Κυκλοφοριακού Σχεδιασμού και Δόμησης του Δήμου Πατρέων στις 18-1-2022.

33. Το υπ' αρ. 16506/28-4-2022 έγγραφο της Διεύθυνσης Πολεοδομικού - Κυκλοφοριακού Σχεδιασμού και Δόμησης του Δήμου Πατρέων με το οποίο διαβιβάστηκε η αρ. 3.797/18-4-2022 (αρ. ΑΑΥ. 884Β) απόφαση ανάληψης υποχρέωσης (ΑΔΑ: 90Π2ΩΞΙ-ΣΔ4) της Διεύθυνσης Οικονομικής Υπηρεσίας του Δήμου Πατρέων.

κι επειδή:

I. Με την υπό στοιχεία Α1701/2017 απόφαση του Διοικητικού Πρωτοδικείου Πατρών κρίθηκε ότι παρήλθε ο εύλογος χρόνος για τη δέσμευση τμήματος της ιδιοκτησίας της Κανέλλας Τσουραμάνη Καλλιτίση, χωρίς να συντελεστεί η απαλλοτρίωση. Συνεπώς, αποφασίστηκε η άρση της ρυμοτομικής απαλλοτρίωσης που επιβλήθηκε σε ακίνητο εντός του ρυμοτομικού σχεδίου πόλης Πατρών, στα οικοδομικά τετράγωνα 879Α και 896, στη θέση «Άγιος Γεώργιος Λάγγουρα» και αναπέμφθηκε η υπόθεση στη Διοίκηση για τις νόμιμες ενέργειες.

II. Σύμφωνα με το (12) σχετικό έγγραφο της Διεύθυνσης Πολεοδομικού Σχεδιασμού του Υ.Π.ΕΝ για τις εκκρεμείς διαδικασίες επανεπιβολής ρυμοτομικής απαλλοτρίωσης ακολουθείται η διαδικασία που περιγράφεται στα άρθρα 88 και 89 του ν. 4759/2020. Στη συγκεκριμένη περίπτωση, η πρόταση του Δήμου αφορά στην επανεπιβολή της απαλλοτρίωσης και διαβιβάζεται στον αρμόδιο Περιφερειάρχη για έκδοση της σχετικής απόφασης - χωρίς τη γνωμοδότηση του αρμόδιου ΣΥ.ΠΟ.Θ.Α. - στην οποία περιλαμβάνεται το εμβαδόν του ρυμοτομούμενου τμήματος της ιδιοκτησίας, προκειμένου να καθορισθεί η αποζημίωση και δημοσιεύεται στην Εφημερίδα της Κυβερνήσεως. Ειδικά δε για την προσήκουσα αποζημίωση της ρυμοτομούμενης ιδιοκτησίας, υπολογίζεται κατά τον χρόνο έναρξης ισχύος του υπόψη νόμου, εφόσον η αίτηση έχει υποβληθεί προγενέστερα αυτού.

III. Κατά την επανεπιβολή της ρυμοτομικής απαλλοτρίωσης, σύμφωνα με τον ν. 4759/2020, θα πρέπει να υπάρχουν σοβαροί πολεοδομικοί λόγοι που να επιβάλλουν τη διατήρηση του ακινήτου ή μέρους αυτού ως κοινόχρηστου ή κοινωφελούς χώρου και ο οικείος Δήμος να διαθέτει την οικονομική δυνατότητα για την άμεση καταβολή της προσήκουσας αποζημίωσης στους δικαιούχους.

IV. Ο Δήμος Πατρέων, με την υπ' αρ. 141/31-5-2021 απόφαση του Δημοτικού Συμβουλίου του, γνωμοδότησε θετικά για την επανεπιβολή της ρυμοτομικής απαλλοτρίωσης, με διατήρηση τμημάτων των οδών Μυτιλήνης, Καλαβρύτων και Θηβών μεταξύ των Ο.Τ. 879Α και 876, ήτοι τον επαναχαρακτηρισμό του εδαφικού τμήματος υπό στοιχεία (2-3-4-5-6-19-8-9-10-11-12-13-18-17-2) και εμβαδού Ερυμ.=422,51τ.μ όπως φαίνεται στο συνημμένο τοπογραφικό, κλίμακας 1:200, του Διπλωματούχου Πολιτικού Μηχ/κού Γεωργίου Λέντζου, αρμοδίως θεωρημένο. Η διατήρηση του προβλεπόμενου κοινόχρηστου χώρου (τμήματα των οδών Μυτιλήνης, Καλαβρύτων και Θηβών

μεταξύ των Ο.Τ. 879Α και 876) κρίνεται πολεοδομικά και κυκλοφοριακά αναγκαία.

Διευκρινίζεται ότι, η εν λόγω επανεπιβολή απαλλοτρίωσης αφορά σε κοινόχρηστο χώρο νοτιοανατολικά του Ο.Τ. 876, όπως ακριβώς έχει αποτυπωθεί στο ανωτέρω τοπογραφικό διάγραμμα, ενώ λανθασμένα έχει αναγραφεί η αριθμηση του Ο.Τ. ως 896 σε κάποια από τα σχετικά έγγραφα.

Υ. Από τα ανωτέρω [29] και [33] σχετικά προκύπτει ότι ο Δήμος διαθέτει την οικονομική δυνατότητα για την καταβολή της προσήκουσας αποζημίωσης στην ιδιοκτήτρια, σύμφωνα με τον ν. 4759/2020 και το σχετικό [12] έγγραφο.

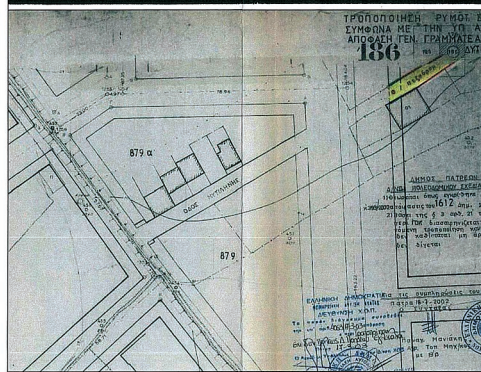

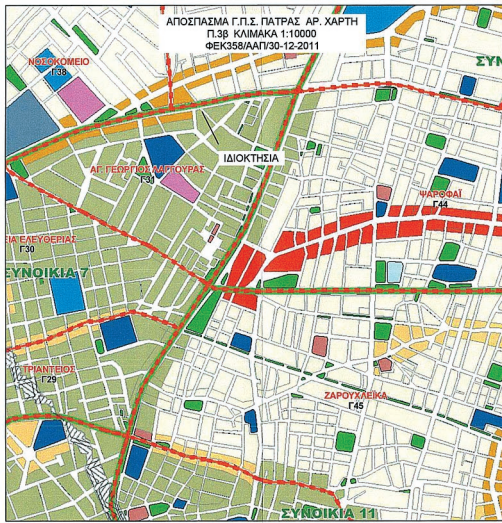
ΥΙ. Με την παρούσα επανεπιβολή απαλλοτρίωσης δεν προκαλείται δαπάνη σε βάρος του προϋπολογισμού του κράτους, αλλά σε βάρος του Κ.Α. 40-7111.00013 του προϋπολογισμού εξόδων του Δήμου Πατρέων έτους 2022, αποφασίζουμε:

Την επανεπιβολή της ρυμοτομικής απαλλοτρίωσης σε προβλεπόμενους κοινόχρηστους χώρους - τμήματα των οδών Καλαβρύτων και Θηβών, μεταξύ των Ο.Τ. 879Α,

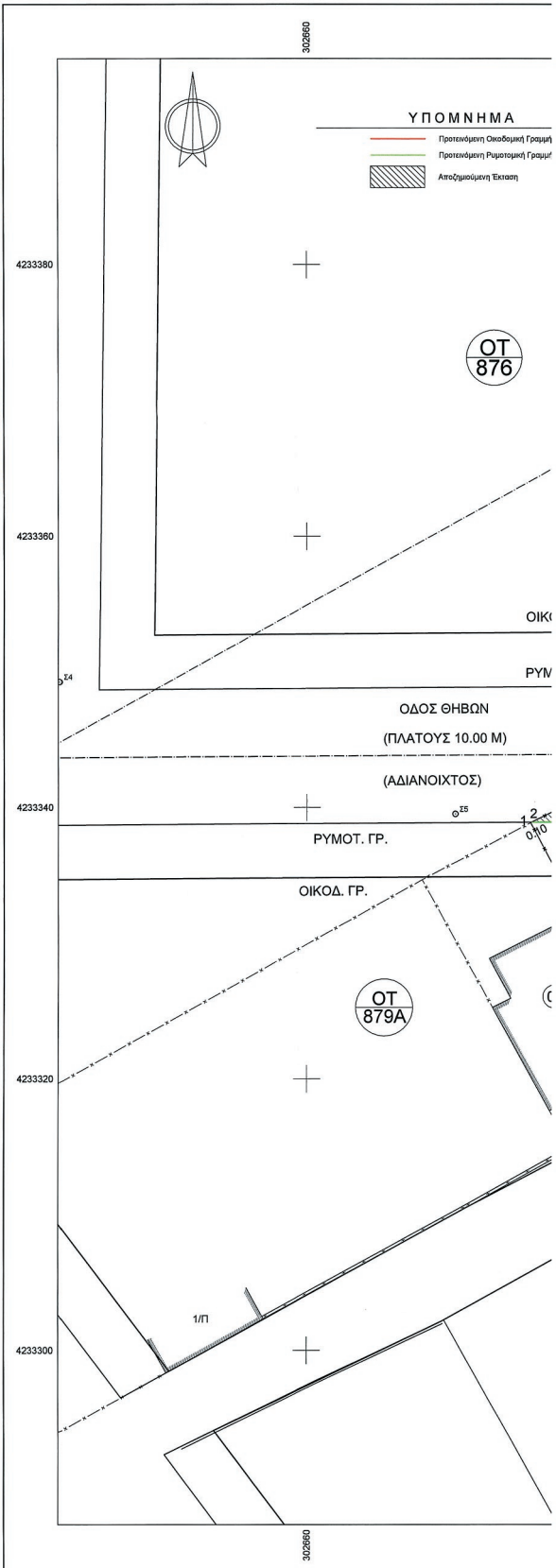
876 και 1612-1612Α συνολικού εμβαδού 422,51.μ., στην περιοχή «1η Ανατολικομεσημβρινή φάση επέκτασης του σχεδίου πόλης Πατρών», λόγω άρσης απαλλοτρίωσης σε ακίνητο φερόμενης ιδιοκτήτριας κας Τσουραμάνη Κανέλλας, όπως απεικονίζεται στο από Δεκεμβρίου 2021, τοπογραφικό διάγραμμα κλίμακας 1:200, του Διπλωματούχου Πολιτικού Μηχ/κού Γεώργιου Λέντζου, που θεωρήθηκε αρμοδίως στις 18-1-2022 από την Διεύθυνση Πολεοδομικού - Κυκλοφοριακού Σχεδιασμού και Δόμησης του Δήμου Πατρέων, το οποίο και αποτελεί αναπόσπαστο τμήμα της παρούσας.

Η ισχύς της απόφασης αυτής αρχίζει από την ημερομηνία δημοσίευσής της στην Εφημερίδα της Κυβερνήσεως.

Κατά της απόφασης αυτής επιτρέπεται η υποβολή προσφυγής ενώπιον του Συντονιστή της Αποκεντρωμένης Διοίκησης Πελοποννήσου, Δυτικής Ελλάδας και Ιονίου, μόνο για παράβαση νόμου, μέσα σε προθεσμία 15 ημερών από τη δημοσίευσή της στην Εφημερίδα της Κυβερνήσεως σύμφωνα με τις διατάξεις της παρ. 1 του άρθρου 227 του ν. 3852/2010 (Α' 87).



**ΕΘΝΙΚΟ ΤΥΠΟΓΡΑΦΕΙΟ**  
 Για τεχνικούς λόγους στο σχεδιάγραμμα,  
 από το ηλεκτρονικό αρχείο, έγινε  
 σμίκρυνση κατά ποσοστό **38%**





**ΠΡΟΤΑΣΗ ΕΠΑΝΕΓΚΡΙΣΗΣ**  
**ΕΓΚΕΚΡΙΜΕΝΟΥ ΡΥΜΩΚΟΥ ΣΧΕΔΙΟΥ ΠΑΤΡΩΝ**  
 1η ΑΝΑΤΙΜΕΣΙΜΩΤΗΡΗ ΦΑΣΗ ΕΠΕΚΤ. ΣΧΕΔΙΟΥ ΠΟΛΗΣ ΠΑΤΡΩΝ  
 (Αφορά την επανέγκριση προβλεπόμενων οδών Καλαβρύτων και Θηβών του εγκεκριμένου ρυμοτομικού σχεδίου Πατρών μεταξύ των ΟΤ879α, 878 και 1612Α, σ' εφαρμογή της μ.πρ. Α521/2017 απόφασης του Διοικητικού Πρωτοδικείου ΠΑΤΡΩΝ).

**ΥΠΟΜΝΗΜΑ**  
 Α.  
 1. Το οικόπεδο με κωδικό (01) επί των οδών Καλαβρύτων, Θηβών και Μυτιλήνης στα Ο.Τ. 878α και 876 είναι ιδιοκτησία κατά ψήλη κυριότητα της Κανελλας Τσουραμάνη και κατά επικαρπία του Καλλιόπη Παναγιώτης δύναμης της 11423/1-6-1995 Γενικής Παράρτης της συμβίβου Πατρών Μαρίας Αμπατζή-Φωτοπούλου.  
 2. Το οικόπεδο με κωδικό (01) με στοιχεία (1-2-3-4-5-6-7-8-9-10-11-12-13-14-15-16-1) έχει εμβαδό Ε= 820,90 τ.μ.  
 3. α) Τμήμα (01κ) στο ΟΤ879α με στοιχεία (1-2-17-18-13-14-15-16-1) εμβαδό Ε=378,95 τ.μ.  
 β) Ρυμοτομώμενο τμήμα (01α) με στοιχεία (2-3-4-5-6-18-8-9-10-11-12-13-18-17-2) εμβαδό Ε=422,51 τ.μ. και  
 γ) Τμήμα (01π) στο ΟΤ876 με στοιχεία (6-7-8-19-8) εμβαδό Ε=19,48 τ.μ.

4233380

**Β. Τελικά τμήματα μετά τη προτεινόμενη επανέγκριση**  
 1.α) Τελικό οικόπεδο στο ΟΤ879α με κωδικό 01κ και στοιχεία (1-2-17-18-13-14-15-16-1) εμβαδό Ε=378,95 τ.μ.  
 β) Αποζημιώσιμο τμήμα (01α) με στοιχεία (2-3-4-5-6-18-8-9-10-11-12-13-18-17-2) εμβαδό Ε=422,51 τ.μ. και  
 γ) Προσκυρωμένο τμήμα (01π) στην όμορη ιδιοκτησία 04 με στοιχεία (6-7-8-19-8) εμβαδό Ε=19,48 τ.μ.

**Π.Δ. 22-1-71(ΦΕΚ 37Δ/15-2-71)**  
**ΕΠΑΝΕΓΚΡΙΣΗ ΤΡΟΠΟΠΟΙΗΣΗΣ & ΕΠΕΚΤΑΣΗΣ ΡΥΜ. ΣΧΕΔΙΟΥ ΠΑΤΡΩΝ ΠΑ. 11-3-83(ΦΕΚ 158Α/17-5-83)**

**ΟΡΟΙ ΑΡΤΙΟΤΗΤΑΣ**  
 Πρόσωπο Εμβαδόν  
 ΚΑΝΟΝΑΣ : 13μ 500 μ2  
 ΠΑΡΕΚΚΛΙΣΕΙΣ: 15 μ. 500 τ.μ. εμβαδόν, μετά 9/6/73 έως 18/2/86  
 10 μ. 200 τ.μ. εμβαδόν, προ 15/2/71

**ΟΡΟΙ ΔΟΜΗΣΗΣ**  
 Σ.Δ. : 1,2  
 ΚΑΛΥΨΗ : 40% (πρώην πανταχόθεν ελεύθερο)  
 ΥΨΟΣ : 16,5 μ. ΟΡΟΦΟΙ: 5

Ευρίσκεται εντός Γ.Π.Σ. (Γενικού Πολεοδομικού Σχεδίου Πατρών)

**ΧΡΗΣΕΙΣ Γ.Π.Σ. ΚΑΤΟΙΚΙΑ 2ου ΕΠΙΠΕΔΟΥ**

Κατά την αρ. 5509/103135/23-11-2011/ΦΕΚ358ΑΑΠ/30-10-2011 απόφαση του Γενικού Γραμματέα Αποκέντρ. Δίνας Πελοπό. Διτ. Ελλάδος & Ιονίου (έγκριση Γ.Π.Σ. Διτ. Ενότητας Πατρών του Δ. Πατρών) η προβλεπόμενη - επιτρεπόμενη χρήση του πιο πάνω Ο.Τ. είναι «κατοικία 2ης βαθμίδας» με επιτρεπόμενες ειδικές χρήσεις γης τις αναφερόμενες στην παρ. Β2 της απόφασης έγκρισης ΓΠΣ.

Θεωρούνται οι αναγραφόμενοι όροι δόμησης και αρτιότητας σύμφωνα με το υπ.αρ. 1777/8-07-2020 έγγραφο του Τμήματος Αδειών και Ελέγχου Δόμησης της Δίνας μες και οι αναγραφόμενες χρήσεις γης.  
 Η εφαρμογή της ρυμοτομίας στην υπόψη θέση έγινε σύμφωνα με το υπ.αρ. 39984/2020 Διάγραμμα εφαρμογής τους, του Τμήματος Τοπογραφικών Εφαρμογών της Δίνας μας.

Πάτρα 08-01-2022  
 Γεωμήτρος  
 Ο Δ/ντής Πολύμο. Κυκλ. Κου  
 Σχεδιασμού & Δόμησης

Σταμόπουλος Βασίλειος  
 Αρχιτέκτων Μηχανικός με Α.Β.  
 Κ.Τ. Τσουραμάνη

**ΑΝΑΦΟΡΑ ΙΔΙΟΚΤΗΤΩΝ (N.4030/2011, άρθρο 9)**

Οι έχοντες νόμιμο δικαίωμα δηλώνουν ευνηγορούμενοι στο παρόν τοπογραφικό διάγραμμα ότι εισάγονται για την ορατότητα των δηλωμένων ορίων του οικοπέδου τους και για την ύπαρξη και την απία του δικαιωμάτων τους να ζητήσουν την τροποποίηση Σχεδίου Πόλης.

Πάτρα, 7-7-2021  
 Ο ιδιοκτήτης  
 Κ.Τ. Τσουραμάνη

**ΑΝΑΦΟΡΑ Ν.2308/1995**

Το οικόπεδο με κωδικό (01) υπόκειται στις διατάξεις του Ν.2308/95 και ο κωδικός κτηματογράφησης του (ΚΛΕΚ) είναι 061673111006

Πάτρα 7-7-2021  
 Ο Μηχανικός  
 ΓΕΩΡΓΙΟΣ Π. ΛΕΝΤΖΟΣ  
 ΔΙΠΛ. ΠΟΛΙΤΙΚΟΣ ΜΗΧΑΝΙΚΟΣ  
 ΠΟΛΥΤΕΧΝΙΚΗΣ ΣΧΟΛΗΣ ΠΑΝ/ΜΙΟΥ ΠΑΤΡΩΝ  
 ΜΕΛΟΣ Τ.Ε.Ε. - ΑΡΙΘΜΟΣ ΜΗΤΡΩΟΥ 138722  
 ΚΟΡΙΝΘΟΥ 270 - ΠΑΤΡΑ - ΤΗΛ.: 2610 275 242  
 Α.Φ.Μ.: 132237117 - Α.Δ.Υ.: Γ' ΠΑΤΡΩΝ

**ΑΝΑΦΟΡΑ ΑΓΩΓΩΝ ΥΨΗΛΗΣ ΤΑΣΗΣ ΔΕΗ ΚΑΙ ΡΕΜΑΤΟΣ**

Εντός του οικοπέδου όπως απεικονίζεται στο παρόν Τοπογραφικό διάγραμμα δεν διερχονται αγωγοί υψηλής τάσης ΔΕΗ. Επίσης δεν διερχεται κανένα ρέμα απο το οικόπεδο η οδός προϋφιστάμενη του 1923.

Πάτρα, 7-7-2021  
 Ο Μηχανικός

ΓΕΩΡΓΙΟΣ Π. ΛΕΝΤΖΟΣ  
 ΔΙΠΛ. ΠΟΛΙΤΙΚΟΣ ΜΗΧΑΝΙΚΟΣ  
 ΠΟΛΥΤΕΧΝΙΚΗΣ ΣΧΟΛΗΣ ΠΑΝ/ΜΙΟΥ ΠΑΤΡΩΝ  
 ΜΕΛΟΣ Τ.Ε.Ε. - ΑΡΙΘΜΟΣ ΜΗΤΡΩΟΥ 138722  
 ΚΟΡΙΝΘΟΥ 270 - ΠΑΤΡΑ - ΤΗΛ.: 2610 275 242  
 Α.Φ.Μ.: 132237117 - Α.Δ.Υ.: Γ' ΠΑΤΡΩΝ

ΚΤΗΜΑΤΟΛΟΓΙΚΟΣ ΠΙΝΑΚΑΣ			
Α/Α ιδιοκτήσιου	ΚΛΕΚ	ΟΝΟΜΑΤΕΠΩΝΥΜΟ	ΔΙΕΥΘΥΝΣΗ
01	061673111006	ΤΣΟΥΡΑΜΑΝΗ ΚΑΝΕΛΛΑ ΚΑΛΑΠΤΗΣ ΠΑΝΑΓΙΩΤΗΣ	ΑΡΙΣΤΟΤΕΛΟΥΣ 21 ΠΑΤΡΑ Γ. ΟΛΥΜΠΙΟΥ 38 ΠΑΤΡΑ
02	061673111007	ΣΟΥΛΗΣ ΙΩΑΝΝΗΣ ΠΑΤΡΙΝΟΥ ΑΘΑΝΑΣΙΑ	ΔΟΥΒΟΥΝΙΩΤΗ 1, 26332, ΠΑΤΡΑ ΔΟΥΒΟΥΝΙΩΤΗ 1, 26332, ΠΑΤΡΑ
03	061673105013	ΚΡΟΤΗΗ ΜΑΡΓΑΡΙΤΑ ΚΡΟΤΗΗ ΝΙΚΟΛΑΟΥ ΛΑΣΚΑΡΗ ΜΑΡΙΑ ΠΑΠΑΔΟΠΙΑΝΝΗ ΕΛΕΝΗ	ΚΟΛΟΚΟΤΡΩΝΗ 52, 16673, ΒΟΥΛΑ ΚΟΥΜΑΝΙΩΤΟΥ 31, 26222, ΠΑΤΡΑ ΑΓΙΟΣ 4, 26335 ΠΑΤΡΑ ΑΓΙΟΣ 4, 26335 ΠΑΤΡΑ
04	0616731105021	ΑΔΡΙΖΟΛΑ ΝΙΚΟΛΑ	ΠΑΤΡΙΝ ΚΑΛΟΥΣ 18, 26334, ΠΑΤΡΑ
05	061673112004	ΚΥΡΙΑΚΟΠΟΥΛΟΣ ΒΑΣΙΛΕΙΟΣ ΚΥΡΙΑΚΟΠΟΥΛΟΣ ΧΑΡ.	ΚΟΤΡΩΝΟΣ 53, 12441, ΑΘΗΝΑ Γ' ΣΕΠΤΕΜΒΡΙΟΥ 126, 10434, ΑΘΗΝΑ
06	061673112009	ΚΟΥΡΝΟΥΤΟΣ ΧΡΗΣΤΟΣ	6ου ΣΥΝΤΑΓΜΑΤΟΣ 19, 26331, ΠΑΤΡΑ

**ΑΝΑΦΟΡΑ ΔΙΑΤΗΡΗΤΕΩΝ ΚΤΙΣΜΑΤΩΝ**

Εντός των ορίμων οικοπέδων της ιδιοκτησίας όπως απεικονίζονται στο παρόν Τοπογραφικό διάγραμμα δεν υφίστανται διατηρητέα κτίσματα.  
 Πάτρα 7-7-2021  
 Ο Μηχανικός

ΓΕΩΡΓΙΟΣ Π. ΛΕΝΤΖΟΣ  
 ΔΙΠΛ. ΠΟΛΙΤΙΚΟΣ ΜΗΧΑΝΙΚΟΣ  
 ΠΟΛΥΤΕΧΝΙΚΗΣ ΣΧΟΛΗΣ ΠΑΝ/ΜΙΟΥ ΠΑΤΡΩΝ  
 ΜΕΛΟΣ Τ.Ε.Ε. - ΑΡΙΘΜΟΣ ΜΗΤΡΩΟΥ 138722  
 ΚΟΡΙΝΘΟΥ 270 - ΠΑΤΡΑ - ΤΗΛ.: 2610 275 242  
 Α.Φ.Μ.: 132237117 - Α.Δ.Υ.: Γ' ΠΑΤΡΩΝ

**ΑΝΑΦΟΡΑ**

Ο πιο κάτω υπογεγραμμένος μηχανικός δηλώνω ότι το οικόπεδο με κωδικό (01) επί των οδών Καλαβρύτων, Θηβών και Μυτιλήνης και στα Ο.Τ. 878α και 876 βρίσκεται εντός σχεδίου πόλεως Πατρών, εντός του Γ.Π.Σ. Πατρών είναι άρτο κατα κανόνα και λόγω άρσης απαλοτήρισης του Πρωτοδικείου Πατρών είναι πολεοδομικά αρμόδια. Επίσης το παραπάνω οικόπεδο δεν υπόκειται στις διατάξεις των Ν. 1337/83 και Ν. 2508/97 όσον αφορά την εισφορά σε γη και χρήμα.

Πάτρα 7-7-2021  
 Ο Μηχανικός

ΓΕΩΡΓΙΟΣ Π. ΛΕΝΤΖΟΣ  
 ΔΙΠΛ. ΠΟΛΙΤΙΚΟΣ ΜΗΧΑΝΙΚΟΣ  
 ΠΟΛΥΤΕΧΝΙΚΗΣ ΣΧΟΛΗΣ ΠΑΝ/ΜΙΟΥ ΠΑΤΡΩΝ  
 ΜΕΛΟΣ Τ.Ε.Ε. - ΑΡΙΘΜΟΣ ΜΗΤΡΩΟΥ 138722  
 ΚΟΡΙΝΘΟΥ 270 - ΠΑΤΡΑ - ΤΗΛ.: 2610 275 242  
 Α.Φ.Μ.: 132237117 - Α.Δ.Υ.: Γ' ΠΑΤΡΩΝ

**ΤΡΟΠΟΠΟΙΗΣΗ ΡΥΜΟΤΟΜΙΚΟΥ ΣΧΕΔΙΟΥ ΠΟΛΕΩΣ**

**ΣΥΜΦΩΝΑ ΜΕ ΤΗΝ ΥΠ' ΑΡΙΘΜ. 141/2021 ΑΠΟΦΑΣΗ ΔΗΜΟΤΙΚΟΥ ΣΥΜΒΟΥΛΙΟΥ Δ.ΠΑΤΡΕΩΝ**

ΔΗΜΟΣ ΠΑΤΡΕΩΝ  
 ΔΙΕΥΘΥΝΣΗ ΠΟΛΕΩΔ. - ΚΥΚΛΟΦ.  
 ΣΧΕΔΙΑΣΜΟΥ ΚΑΙ ΔΟΜΗΣΗΣ

1. Θεωρείται όπως εγκρίθηκε με την υπ' αριθμ. 141/2021 Απόφαση του Δημοτικού Συμβουλίου
2. Βάσει της § 3 του άρθρου 21 του Π.Δ. της 3-4-1929 περί ΓΟΚ διασαφηνίζεται ότι με την προτεινόμενη τροποποίηση κανένα κτίριο δεν θίγεται και κανένα οικόπεδο άρτο δεν καθίσταται μη άρτο.

Πάτρα 08-01-2022  
 Ο Μηχανικός

ΤΕΧΝΙΚΟ ΓΡΑΦΕΙΟ ΜΕΛΕΤΩΝ ΓΙΩΡΓΟΣ ΛΕΝΤΖΟΣ ΠΟΛΙΤΙΚΟΣ ΜΗΧΑΝΙΚΟΣ		ΚΟΡΙΝΘΟΥ 270, ΠΑΤΡΑ ΤΗΛ. 2610 275 242	ΚΛΙΜΑΚΑ 1:200
ΘΕΜΑ ΚΤΗΜΑΤΟΛΟΓΙΚΟ ΔΙΑΓΡΑΜΜΑ			Ισοδίσταση
ΕΡΓΟ ΤΟΠΟΓΡΑΦΙΚΟ ΔΙΑΓΡΑΜΜΑ ΓΙΑ ΣΥΝΤΑΞΗ ΠΡΑΞΗΣ ΑΝΑΛΟΓΙΣΜΟΥ	ΘΕΣΗ ΟΤ 879Α, Α' ΑΜ ΠΛΕΥΡΑ, ΑΓ. ΓΕΩΡΓΙΟΣ ΛΑΓΟΥΡΑ, Δ. ΠΑΤΡΕΩΝ		ΠΡΟΒΟΛΙΚΟ ΣΥΣΤΗΜΑ ΒΓΣΑ 87
ΕΡΓΟΔΟΤΗΣ ΚΑΝΕΛΛΑ ΤΣΟΥΡΑΜΑΝΗ-ΚΑΛΑΠΤΗ	ΗΜΕΡΟΜΗΝΙΑ ΔΕΚΕΜΒΡΙΟΣ 2021		ΑΡ. ΣΧΕΔΙΟΥ
ΥΠΟΓΡΑΦΗ		ΣΦΡΑΓΙΔΑ	
ΓΕΩΡΓΙΟΣ Π. ΛΕΝΤΖΟΣ ΔΙΠΛ. ΠΟΛΙΤΙΚΟΣ ΜΗΧΑΝΙΚΟΣ ΠΟΛΥΤΕΧΝΙΚΗΣ ΣΧΟΛΗΣ ΠΑΝ/ΜΙΟΥ ΠΑΤΡΩΝ ΜΕΛΟΣ Τ.Ε.Ε. - ΑΡΙΘΜΟΣ ΜΗΤΡΩΟΥ 138722 ΚΟΡΙΝΘΟΥ 270 - ΠΑΤΡΑ - ΤΗΛ.: 2610 275 242 Α.Φ.Μ.: 132237117 - Α.Δ.Υ.: Γ' ΠΑΤΡΩΝ		Συνοδεύει την με αρ. Πρωτ. 1 ΠΔΕ/ΑΠΧΣ/132943/2679/7-7-2022 Απόφαση Αντιπεριφερειάρχη Βιαιότητας Αντιπεριφέρειας Πατρών της 7-7-2022... Ο Προϊστάμενος Διεύθυνσης ΠΔΕ Κ.Α.Α.	
ΒΑΣΙΛΙΚΗ ΣΥΓΓΡΑΦΗ Απ. Τονιάς Μηχανικός			

4233300

4233320

4233340

Η παρούσα απόφαση με το συνοδευτικό της διάγραμμα να δημοσιευθεί στην Εφημερίδα της Κυβερνήσεως.

Πάτρα, 7 Ιουλίου 2022

Ο Αντιπεριφερειάρχης

ΛΑΜΠΡΟΣ ΔΗΜΗΤΡΟΓΙΑΝΝΗΣ

Αριθμ. ΠΔΕ/ΔΠΧΣ/194040/3877 (2)

**Έγκριση τροποποίησης εγκεκριμένου ρυμοτομικού σχεδίου Πατρών, μεταξύ των Ο.Τ 981 και 982, στην ιδιοκτησία Νικολάου Σαρλή και επικαρπώτριας Σαρλή Κων/νας, μετά από αυτοδίκαια άρση της ρυμοτομικής απαλλοτρίωσης λόγω παρέλευσης δεκαοκτάμηνου από την δημοσίευση της απόφασης προσωρινού ή οριστικού καθορισμού της αποζημίωσης.**

Ο ΑΝΤΙΠΕΡΙΦΕΡΕΙΑΡΧΗΣ

ΒΙΩΣΙΜΗΣ ΑΝΑΠΤΥΞΗΣ, ΕΝΕΡΓΕΙΑΣ

ΚΑΙ ΠΕΡΙΒΑΛΛΟΝΤΟΣ ΔΥΤΙΚΗΣ ΕΛΛΑΔΑΣ

Έχοντας υπόψη:

1. Τον ν. 3852/2010 «Νέα Αρχιτεκτονική της Αυτοδιοίκησης και της Αποκεντρωμένης Διοίκησης - Πρόγραμμα Καλλικράτης» (Α' 87) και ειδικότερα τα άρθρα 186, 282 και 283.

2. Την υπ' αρ. 248595/27-12-2016 απόφαση του Γενικού Γραμματέα Αποκεντρωμένης Διοίκησης Πελοποννήσου, Δυτικής Ελλάδας και Ιονίου «Τροποποίηση του Οργανισμού Εσωτερικής Υπηρεσίας της Περιφέρειας Δυτικής Ελλάδας» (Β' 4309).

3. Την υπό στοιχεία οικ.ΠΔΕ/ΔΔ/9406/191/13.1.2022 απόφαση του Περιφερειάρχη Δυτικής Ελλάδας «Ορισμός Αντιπεριφερειάρχων της Περιφέρειας Δυτικής Ελλάδας» (ΥΟΔΔ 27).

4. Την υπό στοιχεία ΠΔΕ/ΔΔ/9405/190/13.1.2022 απόφαση του Περιφερειάρχη Δυτικής Ελλάδος «Μεταβίβαση άσκησης αρμοδιοτήτων στους Αντιπεριφερειάρχες και σε εκλεγμένους Περιφερειακούς Συμβούλους της Περιφέρειας Δυτικής Ελλάδας» (Β' 141).

5. Το ν.δ. από 17-07-1923 περί σχεδίων πόλεων και κωμών του Κράτους, όπως τροποποιήθηκαν και συμπληρώθηκαν μεταγενέστερα και ειδικότερα τα άρθρα 1, 3, 7, 9 και 70.

6. Τον ν. 4759/2020 «Εκσυγχρονισμός της Χωροταξικής και Πολεοδομικής Νομοθεσίας και άλλες διατάξεις» (Α' 245) και ειδικότερα το Κεφάλαιο Η «ΡΥΜΟΤΟΜΙΚΕΣ ΑΠΑΛΟΤΡΙΩΣΕΙΣ».

7. Τον Νέο Οικοδομικό Κανονισμό (Α' 79 /2012) και ειδικότερα το άρθρα 31 και 32.

8. Τις εγκυκλίους 1/61 και 8/1975 της Υπηρεσίας Οικισμού ΥΔΕ "περί εγκρίσεως τροποποιήσεων κ.λπ."

9. Την εγκύκλιο 43/80 του ΥΧΟΠ.

10. Τις εγκυκλίους 55/88, 47/2004 του ΥΠΕΧΩΔΕ σχετικές με θέματα τροποποιήσεως ρυμοτομικών σχεδίων και την εγκ. 10/12 του ΥΠΕΚΑ.

11. Τον ν. 1577/1985.

12. Τον ν. 2831/2000 (Α' 140), άρθρο 29 αυτού "άσκηση αρμοδιοτήτων πολεοδομικού σχεδιασμού", όπως συ-

νεχίζουν να ισχύουν σήμερα και ειδικότερα την παρ. 4 αυτού όπως αντικαταστάθηκε με το άρθρο 10 του ν. 3044/2002 (Α' 197) και όπως αυτός συνεχίζει να ισχύει.

13. Το π.δ. 59/2018 (Α'/29.6.2018) κατηγορίες και περιεχόμενο χρήσεων γης» όπως ισχύει σήμερα και το π.δ. 23.2/6.3.1987 «Κατηγορίες και περιεχόμενο χρήσεων γης».

14. Τον ν. 4787/2021 (Α' 44) που αναφέρεται στις διαδικασίες τροποποίησης μετά από άρση ρυμοτομικής απαλλοτρίωσης ή δέσμευσης για τις οποίες είχε υποβληθεί αίτηση πριν την 9η.12.2020.

15. Την υπ' αρ. 61936/21-4-2020 απόφαση του Συντονιστή/Α.Δ.Π.δ.Ε.καιλ. για τη συγκρότηση των Συμβουλίων Πολεοδομικών Θεμάτων και Αμφισβητήσεων Περιφερειακών Ενοτήτων π.δ.ε..

16. Το ισχύον στην περιοχή εγκεκριμένο σχέδιο πόλεως και συγκεκριμένα το από 22-1-1971 π.δ. (Δ' 37), το π.δ. 11-3-1983 (Δ' 158) που επανακρίθηκε το σχέδιο πόλεως, αναθεωρήθηκε με την υπ' αρ. 7328/14-9-1988 απόφαση Νομάρχη Αχαΐας (Δ' 693) και επανεγκρίθηκε με τις υπό στοιχεία Χ395/4-2-1993 (Δ' 141) και υπ' αρ. 14343/14-9-2005 (Δ' 1484) αποφάσεις Νομάρχη Αχαΐας. Επίσης στα ΟΤ 981 και 982 εγκρίθηκε σημειακή τροποποίηση με την υπ' αρ. 1527/13-2-1998 απόφαση Νομάρχη Αχαΐας (Δ' 170).

17. Το ισχύον εγκεκριμένο Γ.Π.Σ. Πατρών (ΑΑΠΘ 358/2011).

18. Την υπ' αρ. 12551/12-9-2007 απόφαση Νομάρχη Αχαΐας, περί κύρωσης της υπ' αρ. 5/2007 πράξης τακτοποίησης και αναλογισμού.

19. Την υπ' αρ. 366/2010 απόφαση του Μονομελούς Πρωτοδικείου Πατρών και την υπ' αρ. 285/2014 απόφαση του Τριμελούς Εφετείου Πατρών, περί καθορισμού προσωρινής και οριστικής τιμής μονάδας αποζημίωσης αντίστοιχα.

20. Την υπ' αρ. 171/2018 απόφαση του Δημοτικού Συμβουλίου Πατρών με την οποία αποφασίστηκε η τροποποίηση μεταξύ των Ο.Τ 981 και 982 του σχεδίου πόλεως Πατρών.

21. Το υπό στοιχεία 86952/Π14691/18/24-12-2018 έγγραφο της Διεύθυνσης Πολεοδομικού - Κυκλοφοριακού Σχεδιασμού και Δόμησης του Δήμου Πατρέων, με το οποίο μας διαβιβάσθηκε ο φάκελος με τα αιτιολογικά στοιχεία για την τροποποίηση του θέματος.

22. Το υπ' αρ. 60018/16-12-2020 έγγραφο της Διεύθυνσης Πολεοδομικού-Κυκλοφοριακού Σχεδιασμού του Δήμου Πατρών με το οποίο μας υποβλήθηκαν συμπληρωματικά στοιχεία.

23. Το γεγονός ότι δεν γνωμοδότησε το Δασαρχείο Αχαΐας για το δασικό χαρακτήρα της έκτασης ή μη, μετά το αρ. πρωτ. 302201/7190/20-11-2014 έγγραφό μας.

24. Το υπό στοιχεία Φ 888/Ι/5870/22-7-2016 έγγραφο της Εφορείας Αρχαιοτήτων Αχαΐας σύμφωνα με το οποίο η ιδιοκτησία των αιτούντων δεν βρίσκεται σε κηρυγμένο αρχαιολογικό χώρο, δεν παρουσιάζει ορατές αρχαιότητες και δεν έχει αντίρρηση για την τροποποίηση σχεδίου πόλεως του θέματος.

25. Την υπ' αρ. 102602/2024/28-4-2021 εισήγηση της ΔΙ.ΠΕ.ΧΩ.ΣΧ./Π.Δ.Ε. προς το ΣΥΠΟΘΑ Α' Π.Ε. Αχαΐας.

26. Το υπ' αρ. 81139/2021/12-4-2022 έγγραφο του Συμβουλίου Πολεοδομικών Θεμάτων και Αμφισβητήσεων της Περιφερειακής Ενότητας Αχαΐας (ΣΥ.ΠΟ.Θ.Α. Α'/Π.Ε. Αχαΐας) περί αποστολής αποσπάσματος πρακτικού.

27. Το πρακτικό της από 22-12-2021 συνεδρίασης του ΣΥΠΟΘΑ Α' ΠΕ Αχαΐας (No3/2021) περί ομόφωνης αποδοχής της υπ' αρ. 102602/2024/28-4-2021 εισήγησής μας.

28. Το από Νοέμβριο του 2020 συμπληρωμένο - διορθωμένο τοπογραφικό διάγραμμα τροποποίησης, θεωρημένο την 12/4/2022 από το ΣΥ.ΠΟ.ΘΑ Α' Π.Ε. Αχαΐας.

29. Την υπ' αρ. 4237/7-4-2021 (ΑΑΥ.952 Β) απόφαση ανάληψης υποχρέωσης του Δήμου Πατρέων όπου εξασφαλίστηκε πίστωση συνολικής δαπάνης 19.566,89 Ευρώ σε βάρος του Κ.Α. 40-7111.00013 για το οικονομικό έτος 2021 σχετικά με την τροποποίηση σχεδίου πόλεως Πατρών μεταξύ των Ο.Τ 981 και 982 σε ακίνητο ιδιοκτησίας Σαρλή Νικόλαου.

30. Το υπ' αρ. 37782/10-6-2022 έγγραφο της Διεύθυνσης Πολεοδομικού-Κυκλοφοριακού Σχεδιασμού και Δόμησης του Δήμου Πατρέων με συνημμένη την υπ' αρ. πρωτ. 6926/8-06-2022 (ΑΑΥ. 1230 Β) απόφαση ανάληψης υποχρέωσης με την οποία εξασφαλίστηκε πίστωση συνολικής δαπάνης 16.996,06 Ευρώ στο ΚΑΕ 40-7111.00013 για το οικ. έτος 2022 σχετικά με την τροποποίηση σχεδίου πόλεως Πατρών μεταξύ των Ο.Τ 981 και 982 σε ακίνητο ιδιοκτησίας Σαρλή Νικόλαου.

31. Όλα τα νόμιμα δικαιολογητικά που περιέχονται στο φάκελο της εν λόγω υπόθεσης έκθεση τίτλων ιδιοκτησίας, κοινοποιήσεις στους θιγόμενους, παραστατικά αμοιβής Μηχανικού, κ.λπ.).

Και επειδή:

1. Ο Δήμος Πατρέων, γνωμοδότησε για την τροποποίηση του θέματος με την υπ' αρ. 171/2018 απόφαση του Δ.Σ. και πρότείνει για την ιδιοκτησία του φερόμενου ιδιοκτήτη Νικολάου Σαρλή και επικαρπώτριας Σαρλή Κων/νας, αρχικής ιδιοκτησίας εμβαδού 753,63 τμ όπως απεικονίζεται στο από 21-12-2020 τοπογραφικό διάγραμμα της τροποποίησης, να αποδοθεί με την επανένταξή του στο σχέδιο τμήμα της ως οικοδομήσιμη με τους όρους δόμησης του ισχύοντος εγκεκριμένου σχεδίου πόλεως της περιοχής και τις ισχύουσες διατάξεις του ΝΟΚ καθώς και την μερική εκ' νέου επιβολή απαλλοτρίωσης για την διατήρηση τμημάτων των οδών Μιχαήλ Ψελλού και Μενάνδρου και τη διατήρηση του πεζόδρομου μεταξύ των Ο.Τ 981 και 982 σε διαφορετική θέση μήκος και πλάτος όπως προκύπτει από το σχέδιο της τροποποίησης, αποφασίζοντας και για την κατά νόμο επιβολή εισφοράς σε γη, όπως αυτή προβλέπεται από τις κείμενες πολεοδομικές διατάξεις.

2. Δεν υποβλήθηκαν ενστάσεις κατά της υπ' αρ. 171/2018 απόφασης του Δ.Σ. Πατρών, σύμφωνα με τις από 24-12-2018 και 20-10-2020 βεβαιώσεις της Διεύθυνσης Πολεοδομικού-Κυκλοφοριακού Σχεδιασμού και Δόμησης του Δήμου Πατρέων.

3. Η Διεύθυνση Περιβάλλοντος και Χωρικού Σχεδιασμού της Π.δ.ε. με την υπ' αρ. πρωτ. 102602/2024/28-4-2021

εισήγησή της, εισηγήθηκε την τροποποίηση του εγκεκριμένου σχεδίου Πατρών μεταξύ των Ο.Τ 981 και 982, κατά αποδοχή της 171/2018 απόφασης Δ.Σ. του Δήμου Πατρών, λαμβάνοντας υπόψη τις διατάξεις του ν. 4067/2012 λόγω άρσης της ρυμοτομικής απαλλοτρίωσης της ρυμοτομούμενης από οδούς ιδιοκτησίας φερόμενου ιδιοκτήτη Νικολάου Σαρλή και επικαρπώτριας Σαρλή Κων/νας και την απόδοση τμήματός της ως οικοδομήσιμη, την υποχρέωση επιβολής σε εισφορά σε γη συνολικού εμβαδού 16,19 τμ για διατήρηση τμήματος της οδού Μιχαήλ Ψελλού βάσει κείμενων πολεοδομικών διατάξεων, τη μερική εκ νέου επιβολή απαλλοτρίωσης για διατήρηση τμημάτων των οδών Μιχαήλ Ψελλού και Μενάνδρου και τη διατήρηση του πεζόδρομου μεταξύ των Ο.Τ 981 και 982 σε διαφορετική θέση μήκος και πλάτος.

4. Το ΣΥ.ΠΟ.Θ.Α. Α' Π.Ε. Αχαΐας με το πρακτικό της από 22-12-2021 συνεδρίασης του (No 03/2021) γνωμοδότησε ομόφωνα για την έγκριση της τροποποίησης του σχεδίου, σύμφωνα με την εισήγηση της Δι.Π.Ε.ΧΩ.ΣΧ./Π.δ.ε..

5. Το γεγονός ότι από τις διατάξεις της παρούσης δεν προκαλείται δαπάνη σε βάρος του προϋπολογισμού του κράτους, αλλά σε βάρος του προϋπολογισμού του οικείου Ο.ΤΑ με την εξασφάλιση πίστωσης συνολικής δαπάνης 16.996,06 Ευρώ για το οικ. έτος 2022, αποφασίζουμε:

Α. Την έγκριση της τροποποίησης του ρυμοτομικού σχεδίου Πατρών μεταξύ των Ο.Τ 981 και 982, που συνίσταται σε απόδοση τμήματος της ιδιοκτησίας φερόμενου ιδιοκτήτη Σαρλή Νικόλαου και επικαρπώτριας Σαρλή Κων/νας εμβαδού Ε= 567,58 τμ ως οικοδομήσιμου λόγω άρσης ρυμοτομικής απαλλοτρίωσης, στην εκ νέου επιβολή απαλλοτρίωσης τμημάτων των οδών Μιχαήλ Ψελλού και Μενάνδρου, την υποχρέωση σε εισφορά σε γη εμβαδού συνολικά 16,19 τμ για την διατήρηση τμήματος της οδού Μιχαήλ Ψελλού και τη διατήρηση του πεζόδρομου μεταξύ των Ο.Τ. 981 και 982 σε διαφορετική θέση μήκος και πλάτος, όπως αναλυτικά απεικονίζεται στο από Νοέμβριο 2020 συνοδευτικό συμπληρωμένο-διορθωμένο τοπογραφικό διάγραμμα σε κλίμακα 1/250, συνταχθέν από την Πολιτικό Μηχανικό Σκουρή Κυριακή, θεωρημένο στις 21-12-2020 από την Δ/νση Πολεοδομικού-Κυκλοφοριακού Σχεδιασμού και Δόμησης του Δήμου Πατρέων, και από το ΣΥΠΟΘΑ Α' ΠΕ Αχαΐας την 12-4-2022, το οποίο αποτελεί αναπόσπαστο τμήμα της παρούσας.

Β. Την επιβολή στον εν λόγω οικοδομήσιμο χώρο, των όρων δόμησης και χρήσεων γης σύμφωνα με τους ισχύοντες εγκεκριμένους όρους της περιοχής και τις ισχύουσες διατάξεις του ΝΟΚ.

Η ισχύς της παρούσας απόφασης αρχίζει από την δημοσίευσή της στην Εφημερίδα της Κυβερνήσεως.

Επιτρέπεται η υποβολή προσφυγής στον Συντονιστή της Αποκεντρωμένης Διοίκησης Πελοποννήσου, Δυτικής Ελλάδας και Ιονίου, μόνο για παράβαση νόμου, σύμφωνα με τα άρθρα 227 του ν. 3852/2010 (Α' 87) και σε αποκλειστική προθεσμία δεκαπέντε (15) ημερών από τη δημοσίευσή της στην Εφημερίδα της Κυβερνήσεως.

ΚΤΗΜΑΤΟΛΟΓΙΚΟ ΠΙΝΑΚΑΣ

Table with columns: ΚΤΗΜ. ΑΡΙΘ., ΧΩΡΟΣ, ΟΝΟΜΑ, ΕΠΙΧΡΩΜΑ, ΥΠΟΤΡΟΦΥΛΙΟ, ΔΕΥΣΥΝΗΧΗ. Lists property details for various owners in Athens.

ΣΥΝΤΕΤΑΓΜΕΝΕΣ Ε.Γ.Σ.Α. 87

Table with columns: ΕΓΧΡΩΜΑ, Χ (m), Υ (m), ΕΓΧΡΩΜΑ, Χ (m), Υ (m). Lists land parcels with their dimensions.

Πίνακας Συντεταγμένων (ΕΓΣΑ 87)

Table with columns: ΕΓΧΡΩΜΑ, Χ (m), Υ (m), ΕΓΧΡΩΜΑ, Χ (m), Υ (m). Lists land parcels with their coordinates.

Ο.Τ. 981 ΠΑΛΙΕΣ ΚΟΡΥΦΕΣ

Table with columns: ΕΓΧΡΩΜΑ, Χ (m), Υ (m), ΕΓΧΡΩΜΑ, Χ (m), Υ (m). Lists land parcels with their dimensions.

Ο.Τ. 981 ΝΕΕΣ ΚΟΡΥΦΕΣ

Table with columns: ΕΓΧΡΩΜΑ, Χ (m), Υ (m), ΕΓΧΡΩΜΑ, Χ (m), Υ (m). Lists land parcels with their dimensions.

Ο.Τ. 982 ΠΑΛΙΕΣ ΚΟΡΥΦΕΣ

Table with columns: ΕΓΧΡΩΜΑ, Χ (m), Υ (m), ΕΓΧΡΩΜΑ, Χ (m), Υ (m). Lists land parcels with their dimensions.

Ο.Τ. 982 ΝΕΕΣ ΚΟΡΥΦΕΣ

Table with columns: ΕΓΧΡΩΜΑ, Χ (m), Υ (m), ΕΓΧΡΩΜΑ, Χ (m), Υ (m). Lists land parcels with their dimensions.

Ο.Τ. 979

Table with columns: ΕΓΧΡΩΜΑ, Χ (m), Υ (m), ΕΓΧΡΩΜΑ, Χ (m), Υ (m). Lists land parcels with their dimensions.

Ο.Τ. 983α

Table with columns: ΕΓΧΡΩΜΑ, Χ (m), Υ (m), ΕΓΧΡΩΜΑ, Χ (m), Υ (m). Lists land parcels with their dimensions.

Ο.Τ. 992

Table with columns: ΕΓΧΡΩΜΑ, Χ (m), Υ (m), ΕΓΧΡΩΜΑ, Χ (m), Υ (m). Lists land parcels with their dimensions.

Ο.Τ. 980β

Table with columns: ΕΓΧΡΩΜΑ, Χ (m), Υ (m), ΕΓΧΡΩΜΑ, Χ (m), Υ (m). Lists land parcels with their dimensions.

Ο.Τ. 966

Table with columns: ΕΓΧΡΩΜΑ, Χ (m), Υ (m), ΕΓΧΡΩΜΑ, Χ (m), Υ (m). Lists land parcels with their dimensions.

Ο.Τ. 967

Table with columns: ΕΓΧΡΩΜΑ, Χ (m), Υ (m), ΕΓΧΡΩΜΑ, Χ (m), Υ (m). Lists land parcels with their dimensions.

ΔΗΜΟΣ ΠΑΤΡΩΝ ΔΕΥΣΥΝΗΧΗ ΠΟΛΙΤΕΥΣΙΑΚΟΥ ΚΥΚΛΟΦΟΡΙΑΚΟΥ ΣΧΕΔΙΑΣΜΟΥ ΚΑΙ ΔΟΜΗΣΗΣ

1. Θεωρείται όπως εγκρίθηκε με την υπ. αριθ. 1/11.10.2018 απόφαση του Δημοτικού Συμβουλίου.

2. Βάσει της παρ. 3 του άρθρου 21 του Π.Δ. ης 34-1929/1971 Γ.Ο.Κ. διασφαλίζεται ότι με την προτεινόμενη τροποποίηση κανένα κτίριο δεν θίγεται και κανένα οικοπέδο όριο δεν καθίσταται μη όριο.

Πάτρα 9.12.2020

Ο Δήμος Πάτρας Κινηλό Σχεδιαστής & Δήμαρχος

Σταθμόσημο Βασίλειος Αρχιτέκτων Μηχανικός με Α.Β.

Θεωρούνται οι αναγραφόμενοι όροι δόμησης και αρμόδια, σύμφωνα με την υπ. αριθ. Π8011/16 έγγραφο του Τμήματος Αδειών και Ελεγχών Αδειών της Δ/νσης μας και οι αναγραφόμενες χρήσεις γης.

Η εφαρμογή της ρυθμίσεως στην περίπτωση είναι σύμφωνα με την υπ. αριθ. Π10222/16-11-2016 και 11283/23-04-2020 διατάγματα αρμοδίων του Τμήματος Τοπογραφικών Εργασιών της Δ/νσης μας.

Πάτρα 9.12.2020

Ο Δήμος Πάτρας Κινηλό Σχεδιαστής & Δήμαρχος

Σταθμόσημο Βασίλειος Αρχιτέκτων Μηχανικός με Α.Β.

ΕΘΝΙΚΟ ΤΥΠΟΓΡΑΦΕΙΟ Για τεχνικούς λόγους στο σχεδιάγραμμα, από το ηλεκτρονικό αρχείο, έγινε σμίκρυνση κατά ποσοστό 31%

ΕΜΒΑΔΟΜΕΤΡΗΤΗ ΠΡΟΤΙΜΟΜΕΝΟΥ ΠΕΖΟΔΡΟΜΟΥ

Με τη βοήθεια των ορθογωνίων αποτελεσμάτων των κτισμάτων του

Table with columns: ΣΤΗΜΜΟ, Χ, Υ, ΜΗΚΟΣ. Lists street layout data for the pedestrian walkway.

E = 115,50 μ2

ΕΛΛΗΝΙΚΟ ΠΟΛΙΤΕΥΣΙΑΚΟ ΚΑΙ ΑΝΑΦΕΡΕΤΕΣ Π.Ε. ΑΧΑΪΑΣ... Ημερομηνία 10.3.2022... Πράξη 28

Εγκρίνεται σύμφωνα με την αριθ. Π.Ε.Π.Α. Π.Ε. Δ/νσης 102602/2022/128-471 του Υποφ. Πάτρα 12-4-2022 ΠΡΕΣΒΕΥΣ

Ο ΠΡΕΣΒΥΣ Ο ΓΡΑΜΜΑΤΕΑΣ

ΕΜΒΑΔΟΜΕΤΡΗΤΗ ΑΡΧΙΚΗΣ ΜΙΚΤΗΣΙΕΣ

ΕΜΒΑΔΟΜΕΤΡΗΤΗ ΡΥΤΜΟΤΟΜΟΝΕΤΟΥ ΤΗΜΑΤΟΣ (1Α)

Με τη βοήθεια των ορθογωνίων αποτελεσμάτων των κτισμάτων του

Table with columns: ΣΤΗΜΜΟ, Χ, Υ, ΜΗΚΟΣ. Lists street layout data for plot 1A.

E = 43,11 μ2

ΕΜΒΑΔΟΜΕΤΡΗΤΗ ΓΗΠΕΔΟΥ ΡΥΤΜΟΤΟΜΟΝΕΤΟΥ ΤΗΜΑΤΟΣ (1Β)

Με τη βοήθεια των ορθογωνίων αποτελεσμάτων των κτισμάτων του

Table with columns: ΣΤΗΜΜΟ, Χ, Υ, ΜΗΚΟΣ. Lists street layout data for plot 1B.

E = 19,73 μ2

ΕΜΒΑΔΟΜΕΤΡΗΤΗ ΤΗΜΑΤΟΣ (5) ΕΠΛΟΜΕΝΟ ΟΙΚΟΠΕΔΟΥ

Με τη βοήθεια των ορθογωνίων αποτελεσμάτων των κτισμάτων του

Table with columns: ΣΤΗΜΜΟ, Χ, Υ, ΜΗΚΟΣ. Lists street layout data for plot 5.

E = 368,08 μ2

ΕΜΒΑΔΟΜΕΤΡΗΤΗ ΠΡΟΤΙΜΟΜΕΝΟΥ ΑΠΟΔΟΜΕΝΟΥ ΟΙΚΟΠΕΔΟΥ

Με τη βοήθεια των ορθογωνίων αποτελεσμάτων των κτισμάτων του

Table with columns: ΣΤΗΜΜΟ, Χ, Υ, ΜΗΚΟΣ. Lists street layout data for the proposed plot.

E = 567,58 μ2

ΕΜΒΑΔΟΜΕΤΡΗΤΗ ΤΗΜΑΤΟΣ (2Β) ΕΙΣΦΟΡΑΣ ΓΗΣ

Με τη βοήθεια των ορθογωνίων αποτελεσμάτων των κτισμάτων του

Table with columns: ΣΤΗΜΜΟ, Χ, Υ, ΜΗΚΟΣ. Lists street layout data for plot 2B.

E = 16,19 μ2

ΕΜΒΑΔΟΜΕΤΡΗΤΗ ΡΥΤΜΟΤΟΜΟΝΕΤΟΥ ΤΗΜΑΤΟΣ (3Α)

Με τη βοήθεια των ορθογωνίων αποτελεσμάτων των κτισμάτων του

Table with columns: ΣΤΗΜΜΟ, Χ, Υ, ΜΗΚΟΣ. Lists street layout data for plot 3A.

E = 4,31 μ2

ΕΜΒΑΔΟΜΕΤΡΗΤΗ ΓΗΠΕΔΟΥ ΡΥΤΜΟΤΟΜΟΝΕΤΟΥ ΤΗΜΑΤΟΣ (1Γ)

Με τη βοήθεια των ορθογωνίων αποτελεσμάτων των κτισμάτων του

Table with columns: ΣΤΗΜΜΟ, Χ, Υ, ΜΗΚΟΣ. Lists street layout data for plot 1G.

E = 1,99 μ2

ΕΜΒΑΔΟΜΕΤΡΗΤΗ ΓΗΠΕΔΟΥ ΡΥΤΜΟΤΟΜΟΝΕΤΟΥ ΤΗΜΑΤΟΣ (1Δ)

Με τη βοήθεια των ορθογωνίων αποτελεσμάτων των κτισμάτων του

Table with columns: ΣΤΗΜΜΟ, Χ, Υ, ΜΗΚΟΣ. Lists street layout data for plot 1D.

E = 11,26 μ2

ΕΜΒΑΔΟΜΕΤΡΗΤΗ ΡΥΤΜΟΤΟΜΟΝΕΤΟΥ ΤΗΜΑΤΟΣ (2Α)

Με τη βοήθεια των ορθογωνίων αποτελεσμάτων των κτισμάτων του

Table with columns: ΣΤΗΜΜΟ, Χ, Υ, ΜΗΚΟΣ. Lists street layout data for plot 2A.

E = 61,57 μ2

42.336.25

42.336.00

42.335.75

42.335.50

42.335.25

42.335.00

42.334.75

42.334.50

42.334.25

42.336.25

42.336.00

42.335.75

42.335.50

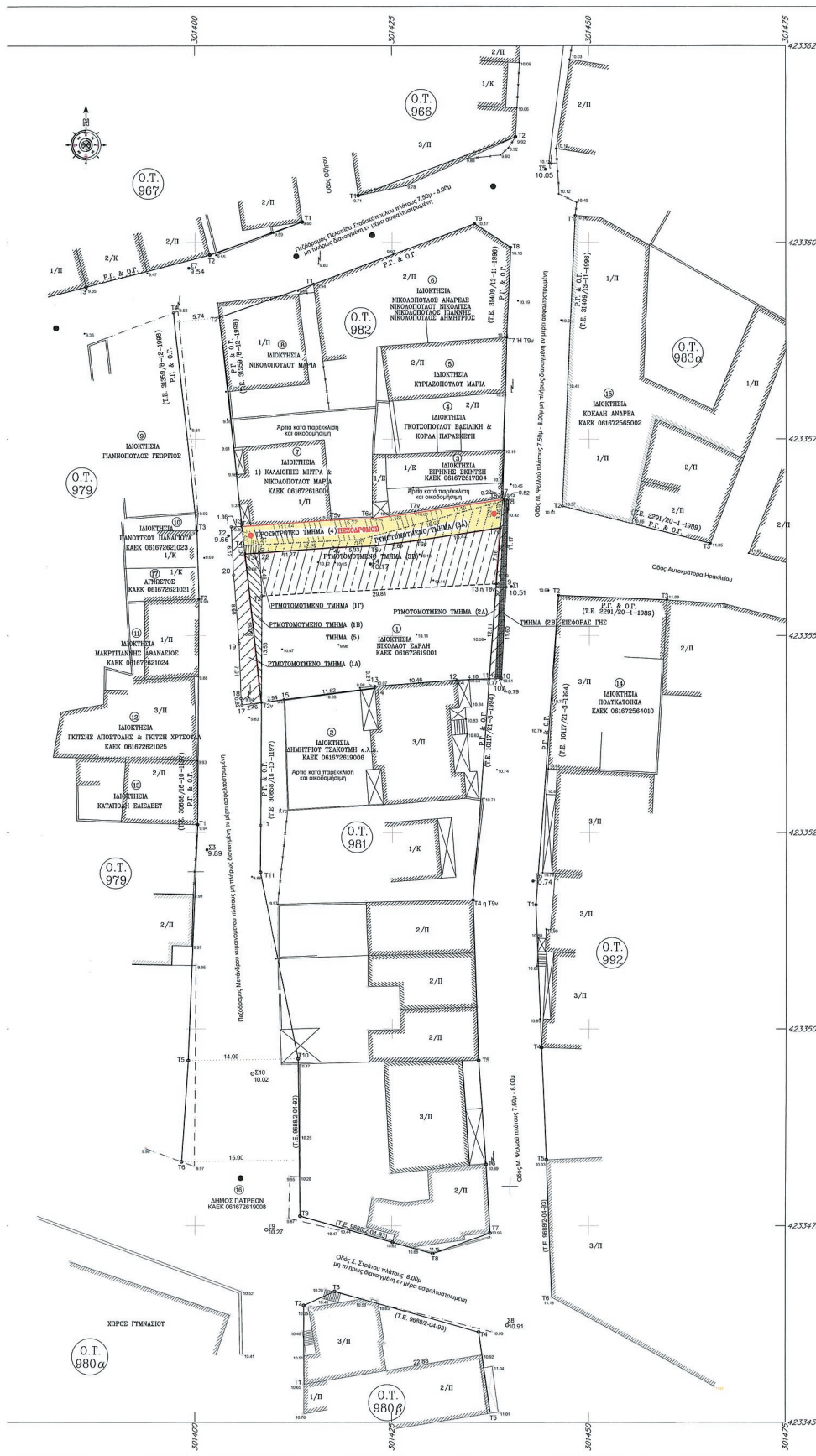
42.335.25

42.335.00

42.334.75

42.334.50

42.334.25



ΤΟΠΟΘΕΙΑ  
 ΟΔΟΣ ΜΕΝΑΝΑΡΟΥ ΚΑΙ ΜΙΧΑΗΛ ΨΕΛΑΥΟΥ, ΠΕΡΙΟΧΗ ΖΑΡΦ  
 ΙΩΑΝΝΙΝΕΣ (ΠΡΑΤΣΙΚΑΣ), Ο.Τ. 981

**ΔΗΛΩΣΗ ΙΔΙΟΚΤΗΤΗ**  
 Ο ΚΑΤΩΘΙ ΥΠΟΓΡΑΜΜΕΝΟΣ ΣΑΡΗΣ ΝΙΚΟΛΑΟΣ ΔΗΛΩΣΕ ΑΚΡΙΒΕΙΑ ΤΗΝ ΑΥΤΟΜΕΤΡΩΜΕΝΗΝ ΟΡΙΩΝ ΤΟΥ ΟΙΚΟΠΕΔΟΥ 1 (1,2,3,4,5,6,7,8,9,10,11,12,13,14,15,16,17,18,19,20) ΕΜΒΛΕΤΟΥ 323.88Μ2 ΤΟΥ ΒΡΕΘΙ ΜΕΝΑΝΑΡΟΥ ΚΑΙ ΜΙΧΑΗΛ ΨΕΛΑΥΟΥ ΣΤΗΝ ΠΕΡΙΟΧΗ ΖΑΡΦ ΙΩΑΝΝΙΝΕΣ (ΠΡΑΤΣΙΚΑΣ) ΣΤΑ Ο.Τ. 981 ΚΑΙ 982 ΤΟΥ ΔΗΜΟΥ ΚΑΙ ΤΗΝ ΑΥΤΑ ΤΟΥ ΔΙΚΑΙΩΜΑΤΟΣ ΜΟΥ ΝΑ ΔΗΤΗΣΩ ΑΡΧΕΣ ΙΔΙΟΚΤΗΣΙΑ ΜΟΥ.  
 Ο ΔΗΛΩΣ  
 ΝΙΚΟΛΑΟΣ ΣΑΡΗΣ

**ΔΗΛΩΣΗ Ν.651/77**  
 Η ΥΠΟΓΡΑΜΜΕΝΗ ΚΥΡΙΑΚΗ ΣΚΟΥΡΗ ΠΟΛΙΤΙΚΟΣ ΜΗΧΩ ΥΠΕΥΘΥΝΑ ΟΤΙ ΤΟ ΟΙΚΟΠΕΔΟ ΣΤΟ ΠΑΡΟΝ ΔΙΑΓΡΑΜΜΑ ΟΔΩΝ ΜΕΝΑΝΑΡΟΥ ΚΑΙ ΜΙΧΑΗΛ ΨΕΛΑΥΟΥ ΣΤΗΝ ΠΕΡΙΟΧΗ ΖΑΡΦΟΥΧΑΙΚΩΝ ΑΓΙΟΣ ΙΩΑΝΝΗΣ ΠΡΑΤΣΙΚΑΣ ΣΤΑ Ο.Τ. 1, 1, ΠΑΤΡΕΩΝ, ΕΓΚΡΙΘΗ ΣΧΕΔΙΟΥ Π.Δ. 22-01-71 Φ.Ε.Κ. 37/Δ15-ΑΝΑΒΕΒΗΚΕΝ Ε.Π.Α. ΑΠΟΦΑΣΗ ΝΟΜ. ΑΔΙΑΔ. ΧΤ229/14 ΤΡΟΠΟΠΟΙΗΣΗ ΜΕ ΑΠΟΦΑΣΗ ΝΟΜ. ΑΔΙΑΔ. 1527/13-02-9 ΕΠΑΝΕΚΚΡΙΘΗ Χ.389/04-02-93 & 14343/14-09-05 (ΦΕΚ 14 ΣΤΗΝ ΥΠ.ΑΡΙΘΜΟΝ 5/2007 ΠΡΑΞΗ ΤΑΚΤΟΠΟΙΗΣΗΣ ΚΑΙ ΚΥΡΩΘΗΚΕ ΜΕ ΤΗΝ ΥΠ.ΑΡΙΘΜΟΝ 1255/11-2-07 ΑΠΟΦ. ΙΔΙΟΚΤΗΣΙΑΣ ΣΑΡΗΣ ΝΙΚΟΛΑΟΥ ΚΑΙ ΕΧΕΙ ΣΤΟΙΧΙΑ (1,74,75,76,77,78,7,8,9,10,10Α,11,12,13,14,15,16,17,18,19,20,21) ΜΕΤΑ ΤΗΝ ΕΦΑΡΜΟΓΗ ΤΩΝ ΡΥΘΜΙΣΤΙΚΩΝ ΠΡΑΓΜΑΤΩΝ / ΡΥΘΜΙΣΤΙΚΩΝ ΚΑΙ ΠΡΟΣΚΥΡΦΟΝΤΑΙ ΤΑ ΑΚΟΛΟΥΘΑ ΡΥΘΜΙΣΜΟΙ/ΝΤΑΙ:  
 ΤΜΗΜΑ (1) ΥΠΟ ΣΤΟΙΧΕΙΑ (1,74,75,76,77,78,79,80,81,82,83,84,85,86,87,88,89,90,91,92,93,94,95,96,97,98,99,100,101,102,103,104,105,106,107,108,109,110,111,112,113,114,115,116,117,118,119,120,121,122,123,124,125,126,127,128,129,130,131,132,133,134,135,136,137,138,139,140,141,142,143,144,145,146,147,148,149,150,151,152,153,154,155,156,157,158,159,160,161,162,163,164,165,166,167,168,169,170,171,172,173,174,175,176,177,178,179,180,181,182,183,184,185,186,187,188,189,190,191,192,193,194,195,196,197,198,199,200,201,202,203,204,205,206,207,208,209,210,211,212,213,214,215,216,217,218,219,220,221,222,223,224,225,226,227,228,229,230,231,232,233,234,235,236,237,238,239,240,241,242,243,244,245,246,247,248,249,250,251,252,253,254,255,256,257,258,259,260,261,262,263,264,265,266,267,268,269,270,271,272,273,274,275,276,277,278,279,280,281,282,283,284,285,286,287,288,289,290,291,292,293,294,295,296,297,298,299,300,301,302,303,304,305,306,307,308,309,310,311,312,313,314,315,316,317,318,319,320,321,322,323,324,325,326,327,328,329,330,331,332,333,334,335,336,337,338,339,340,341,342,343,344,345,346,347,348,349,350,351,352,353,354,355,356,357,358,359,360,361,362,363,364,365,366,367,368,369,370,371,372,373,374,375,376,377,378,379,380,381,382,383,384,385,386,387,388,389,390,391,392,393,394,395,396,397,398,399,400,401,402,403,404,405,406,407,408,409,410,411,412,413,414,415,416,417,418,419,420,421,422,423,424,425,426,427,428,429,430,431,432,433,434,435,436,437,438,439,440,441,442,443,444,445,446,447,448,449,450,451,452,453,454,455,456,457,458,459,460,461,462,463,464,465,466,467,468,469,470,471,472,473,474,475,476,477,478,479,480,481,482,483,484,485,486,487,488,489,490,491,492,493,494,495,496,497,498,499,500,501,502,503,504,505,506,507,508,509,510,511,512,513,514,515,516,517,518,519,520,521,522,523,524,525,526,527,528,529,530,531,532,533,534,535,536,537,538,539,540,541,542,543,544,545,546,547,548,549,550,551,552,553,554,555,556,557,558,559,560,561,562,563,564,565,566,567,568,569,570,571,572,573,574,575,576,577,578,579,580,581,582,583,584,585,586,587,588,589,590,591,592,593,594,595,596,597,598,599,600,601,602,603,604,605,606,607,608,609,610,611,612,613,614,615,616,617,618,619,620,621,622,623,624,625,626,627,628,629,630,631,632,633,634,635,636,637,638,639,640,641,642,643,644,645,646,647,648,649,650,651,652,653,654,655,656,657,658,659,660,661,662,663,664,665,666,667,668,669,670,671,672,673,674,675,676,677,678,679,680,681,682,683,684,685,686,687,688,689,690,691,692,693,694,695,696,697,698,699,700,701,702,703,704,705,706,707,708,709,710,711,712,713,714,715,716,717,718,719,720,721,722,723,724,725,726,727,728,729,730,731,732,733,734,735,736,737,738,739,740,741,742,743,744,745,746,747,748,749,750,751,752,753,754,755,756,757,758,759,760,761,762,763,764,765,766,767,768,769,770,771,772,773,774,775,776,777,778,779,780,781,782,783,784,785,786,787,788,789,790,791,792,793,794,795,796,797,798,799,800,801,802,803,804,805,806,807,808,809,810,811,812,813,814,815,816,817,818,819,820,821,822,823,824,825,826,827,828,829,830,831,832,833,834,835,836,837,838,839,840,841,842,843,844,845,846,847,848,849,850,851,852,853,854,855,856,857,858,859,860,861,862,863,864,865,866,867,868,869,870,871,872,873,874,875,876,877,878,879,880,881,882,883,884,885,886,887,888,889,890,891,892,893,894,895,896,897,898,899,900,901,902,903,904,905,906,907,908,909,910,911,912,913,914,915,916,917,918,919,920,921,922,923,924,925,926,927,928,929,930,931,932,933,934,935,936,937,938,939,940,941,942,943,944,945,946,947,948,949,950,951,952,953,954,955,956,957,958,959,960,961,962,963,964,965,966,967,968,969,970,971,972,973,974,975,976,977,978,979,980,981,982,983,984,985,986,987,988,989,990,991,992,993,994,995,996,997,998,999,1000)

ΤΜΗΜΑ (2) ΥΠΟ ΣΤΟΙΧΕΙΑ (21,25,26,27,28,29,30,31,32,33,34,35,36,37,38,39,40,41,42,43,44,45,46,47,48,49,50,51,52,53,54,55,56,57,58,59,60,61,62,63,64,65,66,67,68,69,70,71,72,73,74,75,76,77,78,79,80,81,82,83,84,85,86,87,88,89,90,91,92,93,94,95,96,97,98,99,100,101,102,103,104,105,106,107,108,109,110,111,112,113,114,115,116,117,118,119,120,121,122,123,124,125,126,127,128,129,130,131,132,133,134,135,136,137,138,139,140,141,142,143,144,145,146,147,148,149,150,151,152,153,154,155,156,157,158,159,160,161,162,163,164,165,166,167,168,169,170,171,172,173,174,175,176,177,178,179,180,181,182,183,184,185,186,187,188,189,190,191,192,193,194,195,196,197,198,199,200,201,202,203,204,205,206,207,208,209,210,211,212,213,214,215,216,217,218,219,220,221,222,223,224,225,226,227,228,229,230,231,232,233,234,235,236,237,238,239,240,241,242,243,244,245,246,247,248,249,250,251,252,253,254,255,256,257,258,259,260,261,262,263,264,265,266,267,268,269,270,271,272,273,274,275,276,277,278,279,280,281,282,283,284,285,286,287,288,289,290,291,292,293,294,295,296,297,298,299,300,301,302,303,304,305,306,307,308,309,310,311,312,313,314,315,316,317,318,319,320,321,322,323,324,325,326,327,328,329,330,331,332,333,334,335,336,337,338,339,340,341,342,343,344,345,346,347,348,349,350,351,352,353,354,355,356,357,358,359,360,361,362,363,364,365,366,367,368,369,370,371,372,373,374,375,376,377,378,379,380,381,382,383,384,385,386,387,388,389,390,391,392,393,394,395,396,397,398,399,400,401,402,403,404,405,406,407,408,409,410,411,412,413,414,415,416,417,418,419,420,421,422,423,424,425,426,427,428,429,430,431,432,433,434,435,436,437,438,439,440,441,442,443,444,445,446,447,448,449,450,451,452,453,454,455,456,457,458,459,460,461,462,463,464,465,466,467,468,469,470,471,472,473,474,475,476,477,478,479,480,481,482,483,484,485,486,487,488,489,490,491,492,493,494,495,496,497,498,499,500,501,502,503,504,505,506,507,508,509,510,511,512,513,514,515,516,517,518,519,520,521,522,523,524,525,526,527,528,529,530,531,532,533,534,535,536,537,538,539,540,541,542,543,544,545,546,547,548,549,550,551,552,553,554,555,556,557,558,559,560,561,562,563,564,565,566,567,568,569,570,571,572,573,574,575,576,577,578,579,580,581,582,583,584,585,586,587,588,589,590,591,592,593,594,595,596,597,598,599,600,601,602,603,604,605,606,607,608,609,610,611,612,613,614,615,616,617,618,619,620,621,622,623,624,625,626,627,628,629,630,631,632,633,634,635,636,637,638,639,640,641,642,643,644,645,646,647,648,649,650,651,652,653,654,655,656,657,658,659,660,661,662,663,664,665,666,667,668,669,670,671,672,673,674,675,676,677,678,679,680,681,682,683,684,685,686,687,688,689,690,691,692,693,694,695,696,697,698,699,700,701,702,703,704,705,706,707,708,709,710,711,712,713,714,715,716,717,718,719,720,721,722,723,724,725,726,727,728,729,730,731,732,733,734,735,736,737,738,739,740,741,742,743,744,745,746,747,748,749,750,751,752,753,754,755,756,757,758,759,760,761,762,763,764,765,766,767,768,769,770,771,772,773,774,775,776,777,778,779,780,781,782,783,784,785,786,787,788,789,790,791,792,793,794,795,796,797,798,799,800,801,802,803,804,805,806,807,808,809,810,811,812,813,814,815,816,817,818,819,820,821,822,823,824,825,826,827,828,829,830,831,832,833,834,835,836,837,838,839,840,841,842,843,844,845,846,847,848,849,850,851,852,853,854,855,856,857,858,859,860,861,862,863,864,865,866,867,868,869,870,871,872,873,874,875,876,877,878,879,880,881,882,883,884,885,886,887,888,889,890,891,892,893,894,895,896,897,898,899,900,901,902,903,904,905,906,907,908,909,910,911,912,913,914,915,916,917,918,919,920,921,922,923,924,925,926,927,928,929,930,931,932,933,934,935,936,937,938,939,940,941,942,943,944,945,946,947,948,949,950,951,952,953,954,955,956,957,958,959,960,961,962,963,964,965,966,967,968,969,970,971,972,973,974,975,976,977,978,979,980,981,982,983,984,985,986,987,988,989,990,991,992,993,994,995,996,997,998,999,1000)

ΤΜΗΜΑ (3) ΥΠΟ ΣΤΟΙΧΕΙΑ (21,25,26,27,28,29,30,31,32,33,34,35,36,37,38,39,40,41,42,43,44,45,46,47,48,49,50,51,52,53,54,55,56,57,58,59,60,61,62,63,64,65,66,67,68,69,70,71,72,73,74,75,76,77,78,79,80,81,82,83,84,85,86,87,88,89,90,91,92,93,94,95,96,97,98,99,100,101,102,103,104,105,106,107,108,109,110,111,112,113,114,115,116,117,118,119,120,121,122,123,124,125,126,127,128,129,130,131,132,133,134,135,136,137,138,139,140,141,142,143,144,145,146,147,148,149,150,151,152,153,154,155,156,157,158,159,160,161,162,163,164,165,166,167,168,169,170,171,172,173,174,175,176,177,178,179,180,181,182,183,184,185,186,187,188,189,190,191,192,193,194,195,196,197,198,199,200,201,202,203,204,205,206,207,208,209,210,211,212,213,214,215,216,217,218,219,220,221,222,223,224,225,226,227,228,229,230,231,232,233,234,235,236,237,238,239,240,241,242,243,244,245,246,247,248,249,250,251,252,253,254,255,256,257,258,259,260,261,262,263,264,265,266,267,268,269,270,271,272,273,274,275,276,277,278,279,280,281,282,283,284,285,286,287,288,289,290,291,292,293,294,295,296,297,298,299,300,301,302,303,304,305,306,307,308,309,310,311,312,313,314,315,316,317,318,319,320,321,322,323,324,325,326,327,328,329,330,331,332,333,334,335,336,337,338,339,340,341,342,343,344,345,346,347,348,349,350,351,352,353,354,355,356,357,358,359,360,361,362,363,364,365,366,367,368,369,370,371,372,373,374,375,376,377,378,379,380,381,382,383,384,385,386,387,388,389,390,391,392,393,394,395,396,397,398,399,400,401,402,403,404,405,406,407,408,409,410,411,412,413,414,415,416,417,418,419,420,421,422,423,424,425,426,427,428,429,430,431,432,433,434,435,436,437,438,439,440,441,442,443,444,445,446,447,448,449,450,451,452,453,454,455,456,457,458,459,460,461,462,463,464,465,466,467,468,469,470,471,472,473,474,475,476,477,478,479,480,481,482,483,484,485,486,487,488,489,490,491,492,493,494,495,496,497,498,499,500,501,502,503,504,505,506,507,508,509,510,511,512,513,514,515,516,517,518,519,520,521,522,523,524,525,526,527,528,529,530,531,532,533,534,535,536,537,538,539,540,541,542,543,544,545,546,547,548,549,550,551,552,553,554,555,556,557,558,559,560,561,562,563,564,565,566,567,568,569,570,571,572,573,574,575,576,577,578,579,580,581,582,583,584,585,586,587,588,589,590,591,592,593,594,595,596,597,598,599,600,601,602,603,604,605,606,607,608,609,610,611,612,613,614,615,616,617,618,619,620,621,622,623,624,625,626,627,628,629,630,631,632,633,634,635,636,637,638,639,640,641,642,643,644,645,646,647,648,649,650,651,652,653,654,655,656,657,658,659,660,661,662,663,664,665,666,667,668,669,670,671,672,673,674,675,676,677,678,679,680,681,682,683,684,685,686,687,688,689,690,691,692,693,694,695,696,697,698,699,700,701,702,703,704,705,706,707,708,709,710,711,712,713,714,715,716,717,718,719,720,721,722,723,724,725,726,727,728,729,730,731,732,733,734,735,736,737,738,739,740,741,742,743,744,745,746,747,748,749,750,751,752,753,754,755,756,757,758,759,760,761,762,763,764,765,766,767,768,769,770,771,772,773,774,775,776,777,778,779,780,781,782,783,784,785,786,787,788,789,790,791,792,793,794,795,796,797,798,799,800,801,802,803,804,805,806,807,808,809,810,811,812,813,814,815,816,817,818,819,820,821,822,823,824,825,826,827,828,829,830,831,832,833,834,835,836,837,838,839,840,841,842,843,844,845,846,847,848,849,850,851,852,853,854,855,856,857,858,859,860,861,862,863,864,865,866,867,868,869,870



Η απόφαση αυτή να δημοσιευθεί στην Εφημερίδα της Κυβερνήσεως.

Πάτρα, 7 Ιουλίου 2022

Ο Αντιπεριφερειάρχης

ΛΑΜΠΡΟΣ ΔΗΜΗΤΡΟΓΙΑΝΝΗΣ