



ΕΦΗΜΕΡΙΔΑ ΤΗΣ ΚΥΒΕΡΝΗΣΕΩΣ ΤΗΣ ΕΛΛΗΝΙΚΗΣ ΔΗΜΟΚΡΑΤΙΑΣ

3 Απριλίου 2023

ΤΕΥΧΟΣ ΤΕΤΑΡΤΟ

Αρ. Φύλλου 246

ΑΠΟΦΑΣΕΙΣ

Αριθμ. ΠΔΕ/ΔΠΧΣ/29467/456

Έγκριση τροποποίησης εγκεκριμένου ρυμοτομικού σχεδίου Πατρών στο ΚΧ 1510, στην ιδιοκτησία φερόμενης ιδιοκτήτριας Δημητρακοπούλου Σωτηρίας, σε συμμόρφωση δικαστικής απόφασης.

Ο ΑΝΤΙΠΕΡΙΦΕΡΕΙΑΡΧΗΣ
ΒΙΩΣΙΜΗΣ ΑΝΑΠΤΥΞΗΣ, ΕΝΕΡΓΕΙΑΣ ΚΑΙ
ΠΕΡΙΒΑΛΛΟΝΤΟΣ, ΔΥΤΙΚΗΣ ΕΛΛΑΔΑΣ

Έχοντας υπόψη:

1. Τις διατάξεις των άρθρων 186, 282 και 283 του ν. 3852/2010 πρόγραμμα «Καλλικράτης» (Α' 87).

2. Την υπ' αρ. 248595/27-12-2016 απόφαση του Γενικού Γραμματέα Αποκεντρωμένης Διοίκησης Πελοποννήσου, Δυτικής Ελλάδας και Ιονίου «Τροποποίηση του Οργανισμού Εσωτερικής Υπηρεσίας της Περιφέρειας Δυτικής Ελλάδας» (Β' 4309).

3. Την υπό στοιχεία οικ.ΠΔΕ/ΔΔ/9406/191/13.1.2022 απόφαση του Περιφερειάρχη Δυτικής Ελλάδας «Ορισμός Αντιπεριφερειάρχων της Περιφέρειας Δυτικής Ελλάδας» (ΥΟΔΔ 27).

4. Την υπό στοιχεία ΠΔΕ/ΔΔ/9405/190/13.1.2022 απόφαση του Περιφερειάρχη Δυτικής Ελλάδος «Μεταβίβαση άσκησης αρμοδιοτήτων στους Αντιπεριφερειάρχες και σε εκλεγμένους Περιφερειακούς Συμβούλους της Περιφέρειας Δυτικής Ελλάδας» (Β' 141).

5. Την υπό στοιχεία οικ.ΠΔΕ/ΔΔ/412911/6151/30.12.2022 απόφαση του Περιφερειάρχη Δυτικής Ελλάδας (ΥΟΔΔ 1220) περί παράτασης της θητείας των Αντιπεριφερειάρχων της Περιφέρειας Δυτικής Ελλάδας.

6. Τις διατάξεις του από 17-07-1923 ν.δ. περί σχεδίων πόλεων και κωμών του Κράτους και ειδικότερα τα άρθρα 1, 3, 7, 9 και 70.

7. Τις υπ' αρ. 1/61 και 8/1975 εγκυκλίους της Υπηρεσίας Οικισμού ΥΔΕ «Περί εγκρίσεως τροποποιήσεων κ.λπ.».

8. Την υπ' αρ. 43/80 εγκύκλιο του ΥΧΟΠ.

9. Τις υπ' αρ. 55/88 και 47/2004 εγκυκλίους του ΥΠΕ-ΧΩΔΕ σχετικές με θέματα τροποποίησης ρυμοτομικών σχεδίων και την υπ' αρ. 10/12 εγκ. του ΥΠΕΚΑ.

10. Τις διατάξεις του ν. 1577/1985 που παραμένουν εν ισχύ.

11. Τις διατάξεις του ν. 2508/1997 (Α' 124).

12. Τον Κ.Β.Π.Ν. (π.δ. 14/1999, Δ' 580) και ειδικότερα τα άρθρα 152 και 154.

13. Την παρ. 4 του άρθρου 29 του ν. 2831/2000 (Α' 140).

14. Το π.δ. 59/2018 και το π.δ. 23.2/6.3.1987 «Κατηγορίες και περιεχόμενο χρήσεων γης».

15. Τις διατάξεις του Νέου Οικοδομικού Κανονισμού (ΝΟΚ) (ν. 4067/2012, Α' 79) και ειδικότερα τα άρθρα 31 και 32.

16. Το ισχύον στην περιοχή εγκεκριμένο σχέδιο πόλεως και συγκεκριμένα το από 15-4-1972 π.δ. (Δ' 97) που επανακρίθηκε με το από 11-3-1983 π.δ. (Δ' 158) και αναθεωρήθηκε με την υπό στοιχεία Χ4694/27-4-1989 (Δ' 315) απόφαση Νομάρχη Αχαΐας, όπου περιλαμβάνεται και η ιδιοκτησία φερόμενης ιδιοκτήτριας Δημητρακοπούλου Σωτηρίας. Με το από 2-5-2012 π.δ. (ΑΑΠ 150) τροποποιήθηκε το εγκεκριμένο σχέδιο στο ΚΧ 1510.

17. Το ισχύον εγκεκριμένο Γ.Π.Σ. Πατρών (ΑΑΠΘ 358/2011).

18. Την υπ' αρ. 487/2005 απόφαση του Διοικητικού Πρωτοδικείου Πατρών, με την οποία αναγνωρίστηκε η άρση της ρυμοτομικής απαλλοτρίωσης που επιβλήθηκε με την έγκριση του σχεδίου πόλεως σε βάρος της ιδιοκτησίας.

19. Το υπό στοιχεία 37015/Π6358/18/24-5-2018 έγγραφο της Διεύθυνσης Πολεοδομικού-Κυκλοφοριακού Σχεδιασμού και Δόμησης του Δήμου Πατρέων, με το οποίο διαβιβάστηκε ο φάκελος, με τα αιτιολογικά στοιχεία και την υπ' αρ. 257/2017 απόφαση του Δημοτικού Συμβουλίου Πατρών.

20. Την υπ' αρ. 257/2017 απόφαση του Δημοτικού Συμβουλίου Πατρών, με την οποία αποφασίστηκε η τροποποίηση στο Ο.Τ./ΚΧ 1510 του σχεδίου πόλεως Πατρών μετά με την υπ' αρ. 487/2015 απόφαση του Διοικητικού Πρωτοδικείου Πατρών.

21. Τα υπ' αρ. 4779/9-1-2019 και 256421/16-11-2018 έγγραφα του Δασαρχείου Πατρών περί γνωμοδότησης για τον χαρακτήρα της έκτασης, σύμφωνα με το οποίο δεν έχουν εφαρμογή οι διατάξεις περί προστασίας δασών.

22. Το υπό στοιχεία Φ888/1/266/27-1-2014 έγγραφο της Εφορείας Αρχαιοτήτων Αχαΐας, σύμφωνα με το οποίο η ιδιοκτησία των αιτούντων δεν βρίσκεται εντός κηρυγμένου αρχαιολογικού χώρου.

23. Την υπ' αρ. 161009/2619/28-11-2018 εισήγηση της ΔΙ. ΠΕ.ΧΩ.ΣΧ./Π.Δ.Ε. στο ΣΥΠΟΘΑ Π.Ε. Αχαΐας.

24. Το υπ' αρ. 278185/17-10-2019 έγγραφο του Συμβουλίου Πολεοδομικών Θεμάτων και Αμφισβητήσεων της Περιφερειακής Ενότητας Αχαΐας (ΣΥ.ΠΟ.Θ.Α. Π.Ε. Αχαΐας) περί αποστολής αποσπάσματος πρακτικού.

25. Το από 4-9-2019 πρακτικό γνωμοδότησης του ΣΥΠΟΘΑ/ΠΕ Αχαΐας, περί ομόφωνης αποδοχής της υπ' αρ. 161009/2619/28-11-2018 εισήγησης.

26. Το υπ' αρ. 32181/19-9-2022 έγγραφο του ΣΥΠΟΘΑ ΠΕ Αχαΐας με το οποίο επιστράφηκαν στην υπηρεσία μας θεωρημένα τα τοπογραφικά διαγράμματα τροποποίησης.

27. Το υπ' αρ. 280251/5571/21-9-2022 έγγραφο για την συνέχιση τη διαδικασίας τροποποίησης.

28. Το υπ' αρ. 86488/18-1-2023 έγγραφο της Διεύθυνσης Πολεοδομικού - Κυκλοφοριακού Σχεδιασμού και Δόμησης του Δήμου Πατρών με συμπληρωματικά στοιχεία.

29. Την από 18-1-2023 βεβαίωση της Διεύθυνσης Πολεοδομικού - Κυκλοφοριακού Σχεδιασμού και Δόμησης του Δήμου Πατρών ότι δεν υποβλήθηκαν ενστάσεις.

30. Όλα τα νόμιμα δικαιολογητικά που περιέχονται στο φάκελο της εν λόγω υπόθεσης, έκθεση τίτλων ιδιοκτησίας, κοινοποιήσεις στους θιγόμενους, παραστατικά αμοιβής Μηχανικού, κ.λπ.),

και επειδή:

1. Με την υπ' αρ. 487/2005 απόφαση του Διοικητικού Πρωτοδικείου Πατρών εξετάσθηκε προσφυγή για την άρση της απαλλοτρίωσης που επιβλήθηκε με το προαναφερθέν σχέδιο πόλης στην ιδιοκτησία αρχικής επιφανείας 171,04 τ.μ., σύμφωνα με τα αναφερόμενα στην δικαστική απόφαση, ευρισκόμενη στο ΚΧ 1510, χαρακτηριζόμενη ως κοινόχρηστος χώρος, και αναγνωρίσθηκε η άρση της ως άνω ρυμοτομικής απαλλοτρίωσης, λόγω διατήρησης της επιβάρυνσης της ιδιοκτησίας για χρονικό διάστημα που υπερβαίνει τα εύλογα ανεκτά όρια.

2. Ο Δήμος Πατρών σε συμμόρφωση προς την παραπάνω υπ' αρ. 487/2005 δικαστική απόφαση, γνωμοδότησε για την τροποποίηση του θέματος με την υπ' αρ. 257/2017 απόφαση του Δ.Σ. και πρότεινε η ιδιοκτησία φερόμενης ιδιοκτήτριας Δημητρακοπούλου Σωτηρίας εμβαδού 170,46 τ.μ. όπως απεικονίζεται στο τοπογραφικό διάγραμμα της προτεινόμενης τροποποίησης να αποδοθεί με την επανένταξή της στο σχέδιο πόλης ως οικοδομήσιμη, με τους όρους δόμησης του ισχύοντος εγκεκριμένου σχεδίου πόλεως της περιοχής και τις ισχύουσες διατάξεις του ΝΟΚ, αποφασίζοντας και για την κατά νόμο επιβολή εισφοράς σε γη όπως αυτή προβλέπεται από τις κείμενες πολεοδομικές διατάξεις.

3. Δεν υποβλήθηκαν ενστάσεις κατά της υπ' αρ. 257/2017 απόφασης του Δ.Σ. Πατρών, σύμφωνα με την από 29-4-2018 βεβαίωση της Διεύθυνσης Πολεοδομικού - Κυκλοφοριακού Σχεδιασμού και Δόμησης του Δήμου Πατρών.

4. Η Διεύθυνση Περιβάλλοντος και Χωρικού Σχεδιασμού της Π.Δ.Ε. με την υπ' αρ. 161009/2619/28-11-2018 εισήγησή της, σε συμμόρφωση με την ως άνω δικαστική απόφαση, εισηγήθηκε την τροποποίηση του εγκε-

κριμένου σχεδίου Πατρών στο ΚΧ 1510 κατά μερική αποδοχή της υπ' αρ. 257/2017 απόφασης του Δ.Σ. του Δήμου Πατρών, λαμβάνοντας υπόψη τις διατάξεις του ν. 4067/2012, λόγω άρσης της ρυμοτομικής απαλλοτρίωσης της ιδιοκτησίας από κοινόχρηστο χώρο και την απόδοση της ως οικοδομήσιμη, φερόμενης ιδιοκτήτριας Δημητρακοπούλου, με την υποχρέωση επιβολής σε εισφορά σε γη συνολικού εμβαδού 8,53 τ.μ. για διατήρηση τμήματος κοινόχρηστου χώρου βάσει κείμενων πολεοδομικών διατάξεων.

5. Το ΣΥ.ΠΟ.Θ.Α. Π.Ε. Αχαΐας με το πρακτικό της από 4-9-2019 Συνεδρίασής του (No 03) γνωμοδότησε ομόφωνα για την έγκριση της τροποποίησης του σχεδίου, σύμφωνα με την εισήγηση της ΔΙ.ΠΕ.ΧΩ.ΣΧ./Π.Δ.Ε.

6. Το γεγονός ότι από τις διατάξεις της παρούσης δεν προκαλείται δαπάνη σε βάρος του προϋπολογισμού του κράτους ούτε σε βάρος του προϋπολογισμού του οικείου Δήμου,

αποφασίζουμε:

Α. Την έγκριση της τροποποίησης του εγκεκριμένου ρυμοτομικού σχεδίου Πατρών στο ΚΧ 1510, η οποία συνίσταται στην απόδοση ως οικοδομήσιμη της ιδιοκτησίας φερόμενης ιδιοκτήτριας Δημητρακοπούλου Σωτηρίας λόγω άρσης ρυμοτομικής απαλλοτρίωσης, σε συμμόρφωση στην υπ' αρ. 487/2015 δικαστική απόφαση του Διοικητικού Πρωτοδικείου Πατρών, με την επιβολή εισφοράς σε γη εμβαδού 8,53 τ.μ. για τη διατήρηση τμήματος κοινόχρηστου χώρου, την δημιουργία νέων τετραγώνων ΚΧ 1510Α, ΟΤ 1510 Β, ΚΧ 1510Γ και πεζοδρόμων, (μερική αποδοχή της υπ' αρ. 257/2017 απόφασης του Δ.Σ. του Δήμου Πατρών) όπως αναλυτικά απεικονίζεται στο από Δεκέμβριο του 2016 συνοδευτικό διορθωμένο τοπογραφικό διάγραμμα σε κλίμακα 1/200, συνταχθέν από τον Διπλ. Πολιτικό Μηχανικό Αντύπα Σταύρο και θεωρημένο στις 1-2-2022 από την Διεύθυνση Πολεοδομικού - Κυκλοφοριακού Σχεδιασμού και Δόμησης του Δήμου Πατρών και από το ΣΥΠΟΘΑ Π.Ε. Αχαΐας την 19-9-2022, το οποίο αποτελεί αναπόσπαστο τμήμα της παρούσας.

Β. Την επιβολή στον εν λόγω οικοδομήσιμο χώρο, των όρων δόμησης και χρήσεων σύμφωνα με τους ισχύοντες εγκεκριμένους όρους της περιοχής και τις ισχύουσες διατάξεις του ΝΟΚ.

Η ισχύς της παρούσας απόφασης αρχίζει από την δημοσίευσή της στην Εφημερίδα της Κυβερνήσεως.

Η παρούσα θα αναρτηθεί στο διαδικτυο, σύμφωνα με τον ν. 3861/2010 όπως ισχύει, μετά τη δημοσίευσή της στην Εφημερίδα της Κυβερνήσεως.

Επιτρέπεται η υποβολή προσφυγής στον Συντονιστή της Αποκεντρωμένης Διοίκησης Πελοποννήσου, Δυτικής Ελλάδας και Ιονίου, μόνο για παράβαση νόμου, σύμφωνα με τις διατάξεις του άρθρου 227 του ν. 3852/2010 (Α' 87) και σε αποκλειστική προθεσμία δεκαπέντε (15) ημερών από τη δημοσίευσή της στην Εφημερίδα της Κυβερνήσεως.

ΤΡΟΠΟΠΟΙΗΣΗ ΡΥΘΜΟΤΟΜΙΚΟΥ ΣΧΕΔΙΟΥ ΠΟΛΕΩΣ ΣΥΜΦΩΝΑ ΜΕ ΤΗΝ ΥΠ. ΑΡΙΘΜ. 257/2017 ΑΠΟΦΑΣΗ

ΔΗΜΟΣ ΠΑΤΡΕΩΝ
ΔΙΕΥΘΥΝΣΗ ΠΟΛΕΟΔΟΜΙΚΟΥ-ΚΥΚΛΟΦΟΡΙΑΚΟΥ ΣΧΕΔΙΑΣΜΟΥ & ΔΟΜΗΣΗΣ

1. Θεωρείται όπως εγκρίθηκε με την υπ.αριθμ.257/5-04-2017 απόφαση του Δημοτικού Συμβουλίου
2. Βάσει της παρ. 3 του άρθρου 21 του Π.Δ. της 3-4-1929 περί ΓΟΚ διασαφηνίζεται ότι: με την προτεινόμενη τροποποίηση κανένα κτίριο δεν θίγεται και κανένα οικόπεδο άρθρο δεν καθίσταται μη άρθρο.

Πάτρα 2022

Ο Δήμος Πάτρας Κατά τον Σχεδιασμό & Σωτηρίας



ΣΥΜΒΟΥΛΙΟ ΠΟΛΕΟΔΟΜΙΚΩΝ ΣΧΕΔΙΑΣΜΩΝ ΚΑΙ ΑΜΟΦΕΡΗΤΗΣΕΩΣ Π.Ε. ΑΧΑΪΑΣ

Εγκρίθηκε ΟΜΟΦΩΝΑ

Συνεδρίαση Νο. 3 / 4-9-2022

Πρόεδρος 9/9

Παρατηρήσεις

Εγκρίθηκε σύμφωνα με την απόφ. Π.Δ.Δ. 161009/2615/26.11.2018 Ειδική Γραμμή Π.Α.Ε

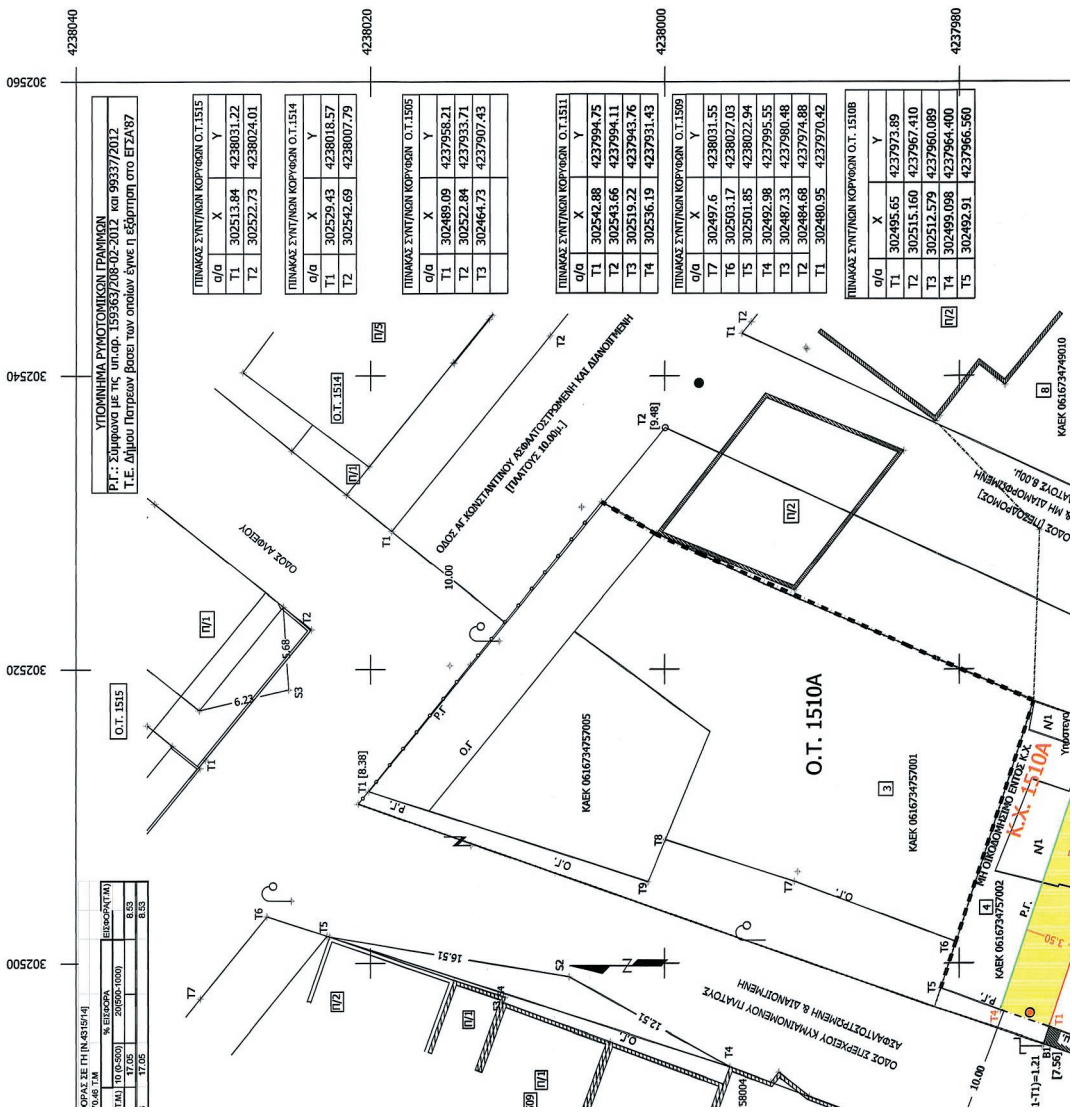
Πάτρα 9-9-2022

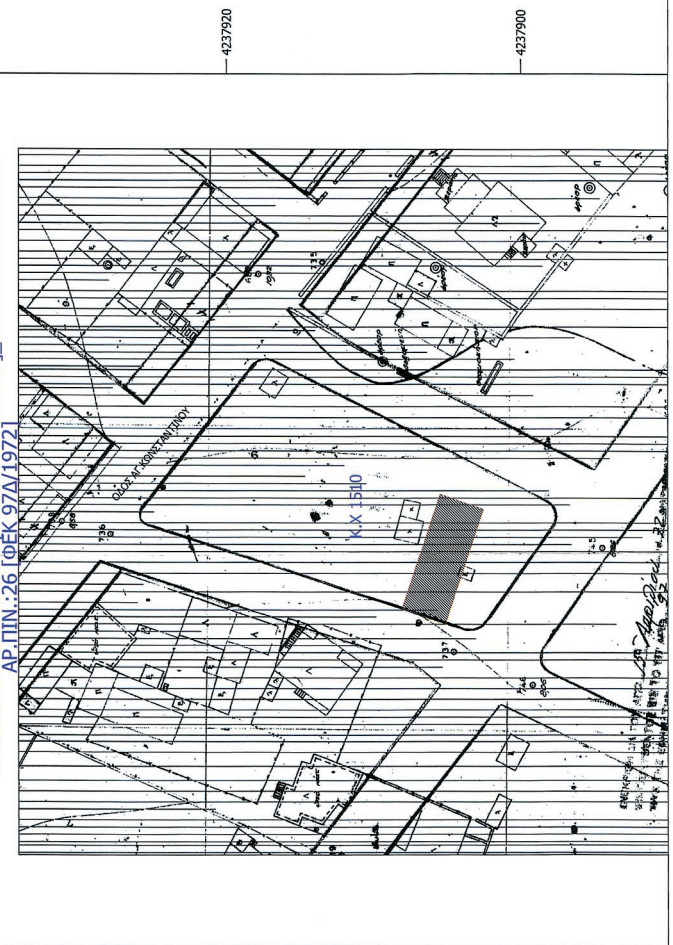
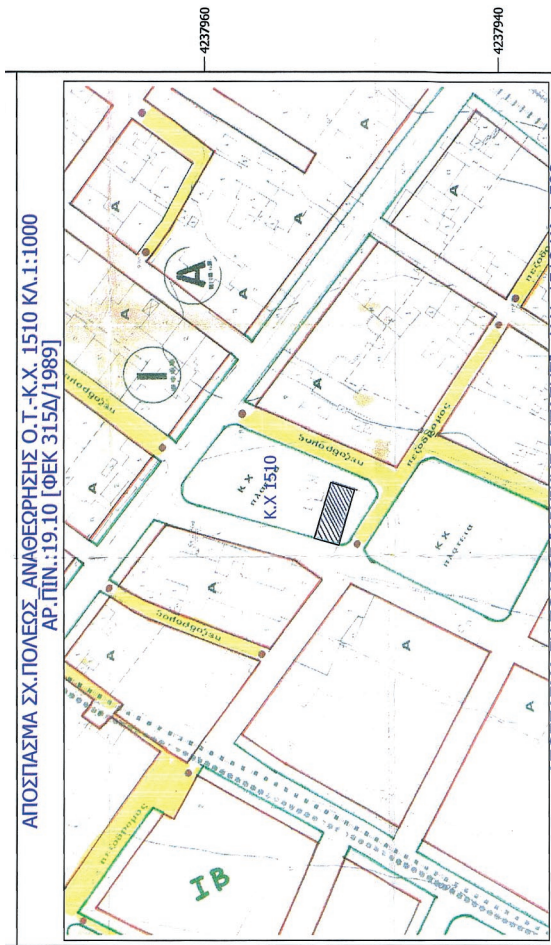
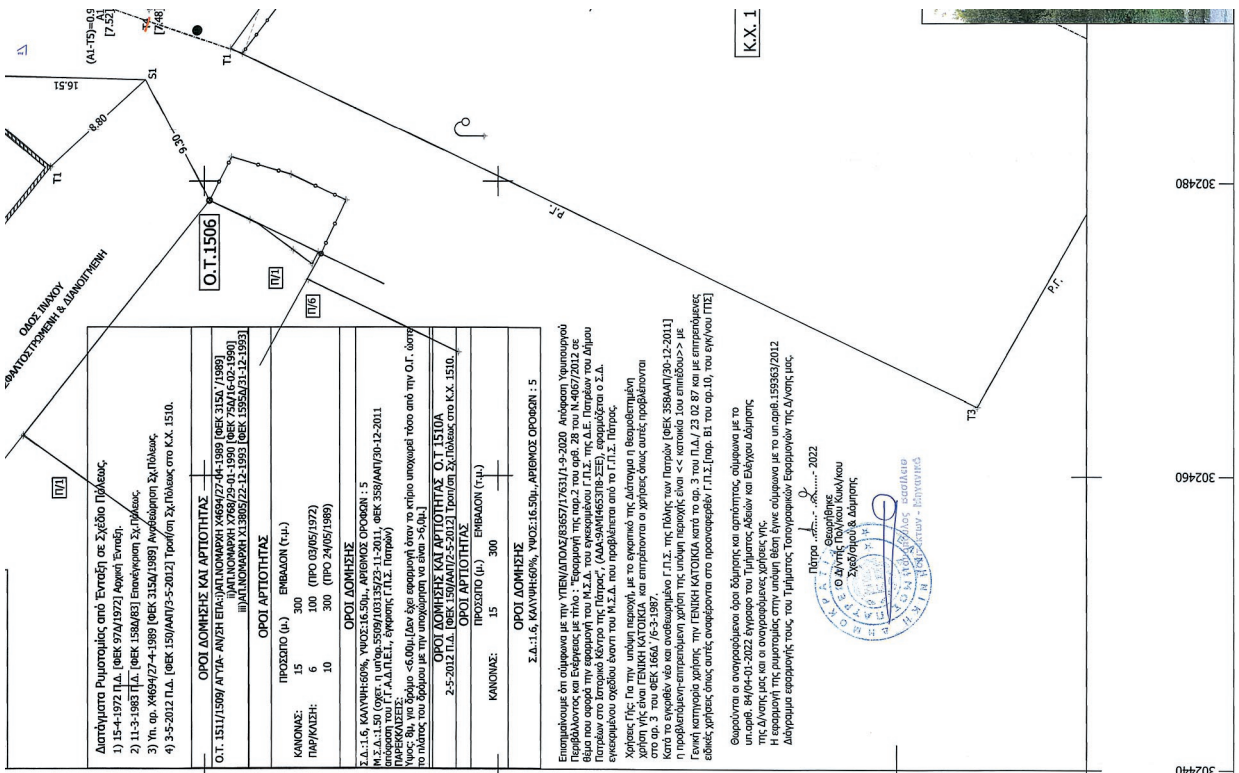
0 ΓΡΑΜΜΑΤΕΙΑΣ

0 ΜΠΕΔΑΡΟΣ



ΣΥΝΗΜΕΝΗ ΑΝΑΦΟΡΑ ΤΟΥΣ ΕΠΙΣΤΡΑΤΕΥΣΕΙΣ ΤΗΣ ΕΠΙΤΡΟΠΗΣ ΑΝΤΙΣΤΡΑΤΕΥΣΕΩΣ





Η απόφαση αυτή με το συνοδευτικό της διάγραμμα να δημοσιευθούν στην Εφημερίδα της Κυβερνήσεως.

Πάτρα, 16 Μαρτίου 2023

Ο Αντιπεριφερειάρχης

ΛΑΜΠΡΟΣ ΔΗΜΗΤΡΟΓΙΑΝΝΗΣ



ΕΘΝΙΚΟ ΤΥΠΟΓΡΑΦΕΙΟ

Το Εθνικό Τυπογραφείο αποτελεί δημόσια υπηρεσία υπαγόμενη στην Προεδρία της Κυβέρνησης και έχει την ευθύνη τόσο για τη σύνταξη, διαχείριση, εκτύπωση και κυκλοφορία των Φύλλων της Εφημερίδας της Κυβερνήσεως (ΦΕΚ), όσο και για την κάλυψη των εκτυπωτικών - εκδοτικών αναγκών του δημοσίου και του ευρύτερου δημόσιου τομέα (ν. 3469/2006/Α' 131 και π.δ. 29/2018/Α' 58).

1. ΦΥΛΛΟ ΤΗΣ ΕΦΗΜΕΡΙΔΑΣ ΤΗΣ ΚΥΒΕΡΝΗΣΕΩΣ (ΦΕΚ)

- Τα **ΦΕΚ σε ηλεκτρονική μορφή** διατίθενται δωρεάν στο **www.et.gr**, την επίσημη ιστοσελίδα του Εθνικού Τυπογραφείου. Όσα ΦΕΚ δεν έχουν ψηφιοποιηθεί και καταχωριστεί στην ανωτέρω ιστοσελίδα, ψηφιοποιούνται και αποστέλλονται επίσης δωρεάν με την υποβολή αίτησης, για την οποία αρκεί η συμπλήρωση των αναγκαίων στοιχείων σε ειδική φόρμα στον ιστότοπο **www.et.gr**.

- Τα **ΦΕΚ σε έντυπη μορφή** διατίθενται σε μεμονωμένα φύλλα είτε απευθείας από το Τμήμα Πωλήσεων και Συνδρομητών, είτε ταχυδρομικά με την αποστολή αιτήματος παραγγελίας μέσω των ΚΕΠ, είτε με ετήσια συνδρομή μέσω του Τμήματος Πωλήσεων και Συνδρομητών. Το κόστος ενός ασπρόμαυρου ΦΕΚ από 1 έως 16 σελίδες είναι 1,00 €, αλλά για κάθε επιπλέον οκτασέλιδο (ή μέρος αυτού) προσαυξάνεται κατά 0,20 €. Το κόστος ενός έγχρωμου ΦΕΚ από 1 έως 16 σελίδες είναι 1,50 €, αλλά για κάθε επιπλέον οκτασέλιδο (ή μέρος αυτού) προσαυξάνεται κατά 0,30 €. Το τεύχος Α.Σ.Ε.Π. διατίθεται δωρεάν.

• Τρόποι αποστολής κειμένων προς δημοσίευση:

Α. Τα κείμενα προς δημοσίευση στο ΦΕΚ, από τις υπηρεσίες και τους φορείς του δημοσίου, αποστέλλονται ηλεκτρονικά στη διεύθυνση **webmaster.et@et.gr** με χρήση προηγμένης ψηφιακής υπογραφής και χρονοσήμανσης.

Β. Κατ' εξαίρεση, όσοι πολίτες δεν διαθέτουν προηγμένη ψηφιακή υπογραφή μπορούν είτε να αποστέλλουν ταχυδρομικά, είτε να καταθέτουν με εκπρόσωπό τους κείμενα προς δημοσίευση εκτυπωμένα σε χαρτί στο Τμήμα Παραλαβής και Καταχώρισης Δημοσιευμάτων.

- Πληροφορίες, σχετικά με την αποστολή/κατάθεση εγγράφων προς δημοσίευση, την ημερήσια κυκλοφορία των Φ.Ε.Κ., με την πώληση των τευχών και με τους ισχύοντες τιμοκαταλόγους για όλες τις υπηρεσίες μας, περιλαμβάνονται στον ιστότοπο (**www.et.gr**). Επίσης μέσω του ιστότοπου δίδονται πληροφορίες σχετικά με την πορεία δημοσίευσης των εγγράφων, με βάση τον Κωδικό Αριθμό Δημοσιεύματος (ΚΑΔ). Πρόκειται για τον αριθμό που εκδίδει το Εθνικό Τυπογραφείο για όλα τα κείμενα που πληρούν τις προϋποθέσεις δημοσίευσης.

2. ΕΚΤΥΠΩΤΙΚΕΣ - ΕΚΔΟΤΙΚΕΣ ΑΝΑΓΚΕΣ ΤΟΥ ΔΗΜΟΣΙΟΥ

Το Εθνικό Τυπογραφείο ανταποκρινόμενο σε αιτήματα υπηρεσιών και φορέων του δημοσίου αναλαμβάνει να σχεδιάσει και να εκτυπώσει έντυπα, φυλλάδια, βιβλία, αφίσες, μπλοκ, μηχανογραφικά έντυπα, φακέλους για κάθε χρήση, κ.ά.

Επίσης σχεδιάζει ψηφιακές εκδόσεις, λογότυπα και παράγει οπτικοακουστικό υλικό.

Ταχυδρομική Διεύθυνση: Καποδιστρίου 34, τ.κ. 10432, Αθήνα

ΤΗΛΕΦΩΝΙΚΟ ΚΕΝΤΡΟ: 210 5279000 - fax: 210 5279054

ΕΞΥΠΗΡΕΤΗΣΗ ΚΟΙΝΟΥ

Πωλήσεις - Συνδρομές: (Ισόγειο, τηλ. 210 5279178 - 180)

Πληροφορίες: (Ισόγειο, Γρ. 3 και τηλεφ. κέντρο 210 5279000)

Παραλαβή Δημ. Ύλης: (Ισόγειο, τηλ. 210 5279167, 210 5279139)

Ωράριο για το κοινό: Δευτέρα ως Παρασκευή: 8:00 - 13:30

Ιστότοπος: **www.et.gr**

Πληροφορίες σχετικά με την λειτουργία του ιστότοπου: **helpdesk.et@et.gr**

Αποστολή ψηφιακά υπογεγραμμένων εγγράφων προς δημοσίευση στο ΦΕΚ: **webmaster.et@et.gr**

Πληροφορίες για γενικό πρωτόκολλο και αλληλογραφία: **grammateia@et.gr**

Πείτε μας τη γνώμη σας,

για να βελτιώσουμε τις υπηρεσίες μας, συμπληρώνοντας την ειδική φόρμα στον ιστότοπό μας.

