



ΕΦΗΜΕΡΙΔΑ ΤΗΣ ΚΥΒΕΡΝΗΣΕΩΣ ΤΗΣ ΕΛΛΗΝΙΚΗΣ ΔΗΜΟΚΡΑΤΙΑΣ

6 Απριλίου 2023

ΤΕΥΧΟΣ ΤΕΤΑΡΤΟ

Αρ. Φύλλου 256

ΠΕΡΙΕΧΟΜΕΝΑ

ΑΠΟΦΑΣΕΙΣ

- 1 Μερική ανάκληση των: α) υπ' αρ. 114/7123/21-1-2014 απόφασης της Γ.Γ.Α.Δ. Θεσσαλίας - Στερεάς Ελλάδας «Κήρυξη ως αναδασωτέας δημόσιας έκτασης δασικού χαρακτήρα εμβαδού 7,1830 στρ. στη θέση "Λαγοβούνι" περιφέρειας Τ.Κ. Καραβομούλου, Δ.Ε. Εχινέων, Δήμου Στυλίδας, του Νομού Φθιώτιδας» (Δ' 27) και β) υπ' αρ. 1195/61551/4-4-2014 απόφασης της Γ.Γ.Α.Δ. Θεσσαλίας - Στερεάς Ελλάδας περί «Κήρυξη ως αναδασωτέας δημόσιας δασικής έκτασης εμβαδού 3,080 στρ. στη θέση "Λαγοβούνι" περιφέρειας Τ.Κ. Καραβομούλου, Δ.Ε. Εχιναιών, Δήμου Στυλίδας του Νομού Φθιώτιδας» (Δ' 160), ως προς την έκταση του τμήματος Ε2 εμβαδού 1.781,37 τ.μ. και του τμήματος Ε1 εμβαδού 645,58 τ.μ. αντίστοιχα, στην θέση «Λαγοβούνι» Τ.Κ. Καραβόμουλου, Δήμου Στυλίδας της Π.Ε. Φθιώτιδας.
- 2 Έγκριση επανεπιβολής ρυμοτομικής απαλλοτρίωσης Σχεδίου Πόλης Πατρών, σε προβλεπόμενο κοινόχρηστο χώρο, δρόμο (τμήμα οδού Αργυροκάστρου) νότια του Ο.Τ.83 στην περιοχή «Παλαιό Σχέδιο» του Σχεδίου Πόλεως Πατρών, λόγω αυτοδίκαιης άρσης απαλλοτρίωσης ακινήτου φερόμενης ιδιοκτησίας Παναγιώτη Σπηλιόπουλου, σύμφωνα με τις διατάξεις του άρθρου 88 και της παρ. 2 του άρθρου 93 του ν. 4759/2020 (Α' 24).

ΑΠΟΦΑΣΕΙΣ

Αριθμ. 143087

(1)

Μερική ανάκληση των: α) υπ' αρ. 114/7123/21-1-2014 απόφασης της Γ.Γ.Α.Δ. Θεσσαλίας - Στερεάς Ελλάδας «Κήρυξη ως αναδασωτέας δημόσιας έκτασης δασικού χαρακτήρα εμβαδού 7,1830 στρ. στη θέση "Λαγοβούνι" περιφέρειας Τ.Κ. Καραβομούλου, Δ.Ε. Εχινέων, Δήμου Στυλίδας, του Νομού Φθιώτιδας» (Δ' 27) και β) υπ' αρ. 1195/61551/4-4-2014 απόφασης της Γ.Γ.Α.Δ. Θεσσαλίας - Στερεάς Ελλάδας περί «Κήρυξη ως αναδασωτέας δημόσιας δασικής έκτασης εμβαδού 3,080 στρ. στη θέση "Λαγοβούνι" περιφέρειας Τ.Κ. Καραβομούλου, Δ.Ε. Εχιναιών, Δήμου Στυλίδας του Νομού Φθιώτιδας» (Δ' 160), ως προς την έκταση του τμήματος Ε2 εμβαδού 1.781,37 τ.μ. και του τμήματος Ε1 εμβαδού 645,58 τ.μ. αντίστοιχα, στην θέση «Λαγοβούνι» Τ.Κ. Καραβόμουλου, Δήμου Στυλίδας της Π.Ε. Φθιώτιδας.

Ο ΓΕΝΙΚΟΣ ΓΡΑΜΜΑΤΕΑΣ ΔΑΣΩΝ ΤΟΥ
ΥΠΟΥΡΓΕΙΟΥ ΠΕΡΙΒΑΛΛΟΝΤΟΣ ΚΑΙ ΕΝΕΡΓΕΙΑΣ

Έχοντας υπόψη:

1. Τις διατάξεις της παρ. 1 του άρθρου 24 και της παρ. 3 του άρθρου 117 του Συντάγματος.
2. Τις διατάξεις του άρθρου 44 του ν. 998/1979 «Περί προστασίας των δασών και των δασικών εν γένει εκτάσεων της χώρας» (Α' 289).

3. Τις διατάξεις της παρ. 9 του άρθρου 17 του ν. 3889/2010 (Α' 182), η οποία προστέθηκε με την παρ. 3 του άρθρου δεύτερο του ν. 4462/2017 (Α' 39).

4. Τις διατάξεις του ν. 4727/2020 «Ψηφιακή Διακυβέρνηση (Ενσωμάτωση στην Ελληνική Νομοθεσία της Οδηγίας (ΕΕ) 2016/2102 και της Οδηγίας (ΕΕ) 2019/1024) - Ηλεκτρονικές Επικοινωνίες (Ενσωμάτωση στο Ελληνικό Δίκαιο της Οδηγίας (ΕΕ) 2018/1972) και άλλες διατάξεις» (Α' 184).

5. Την από 13.8.2021 Π.Ν.Π. «Έκτακτα μέτρα για την αποτελεσματική προστασία και την ταχεία αποκατάσταση του φυσικού περιβάλλοντος, την άμεση στήριξη των πληγέντων από τις πυρκαγιές του Ιουλίου/Αυγούστου 2021 και συναφείς διατάξεις» (Α' 143), η οποία κυρώθηκε με το άρθρο 2 του ν. 4824/2021 (Α' 156).

6. Τις διατάξεις των άρθρων 47 έως 55 του ν. 4915/2022 «Εθνικό Στρατηγικό Σχέδιο Καταπολέμησης της Διαφθοράς, διατάξεις για θέματα ανθρώπινου δυναμικού και Οργανισμών Τοπικής Αυτοδιοίκησης, νομοθετικό πλαίσιο εκπαίδευσης των σπουδαστών/σπουδαστριών της Εθνικής Σχολής Δημόσιας Διοίκησης και Αυτοδιοίκησης για την ένταξη στον κλάδο Π.Ε. Επιτελικών Στελεχών, διατάξεις για την ολοκλήρωση της μεταφοράς των δασικών υπηρεσιών στο Υπουργείο Περιβάλλοντος και Ενέργειας, διατάξεις για την εφαρμογή του Εθνικού Σχεδίου Ανάκαμψης και Ανθεκτικότητας "Ελλάδα 2.0", Εθνική Σύνταξη Ομογενών και άλλες επείγουσες διατάξεις» (Α' 63).

7. Τις διατάξεις του π.δ. 2/2021 «Διορισμός Υπουργών, Αναπληρωτών Υπουργών και Υφυπουργών» (Α' 2).

8. Τις διατάξεις του π.δ. 6/2022 «Σύσταση και μετονομασία Γενικών Γραμματειών, σύσταση Ειδικής Γραμματείας, μεταφορά υπηρεσιών και αρμοδιοτήτων» (Α' 17).

9. Τις διατάξεις του π.δ. 132/2017 «Οργανισμός Υπουργείου Περιβάλλοντος και Ενέργειας (Υ.Π.ΕΝ.)» (Α' 160), όπως τροποποιήθηκε και ισχύει με το π.δ. 29/2022 «Τροποποίηση του π.δ. 132/2017 "Οργανισμός Υπουργείου Περιβάλλοντος και Ενέργειας (Υ.Π.ΕΝ.)"» (Α' 77).

10. Την υπό στοιχεία οικ. ΥΠΕΝ/ΥΠΡΓ/11835/1139/8-2-2022 κοινή απόφαση του Πρωθυπουργού και του Υπουργού Περιβάλλοντος και Ενέργειας «Διορισμός Γενικού Γραμματέα Δασών του Υπουργείου Περιβάλλοντος και Ενέργειας» (Υ.Ο.Δ.Δ. 76).

11. Την υπό στοιχεία ΥΠΕΝ/ΔΔΥ/48478/3594/16.5.2022 κοινή υπουργική απόφαση «Καθορισμός των διοικητικών λεπτομερειών μεταφοράς των δασικών υπηρεσιών, του αντίστοιχου προσωπικού και λοιπών θεμάτων της παρ. 5 του άρθρου τρίτου της από 13.8.2021 Πράξης Νομοθετικού Περιεχομένου (Α' 143), η οποία κυρώθηκε με το άρθρο 2 του ν. 4824/2021 (Α' 156)» (Β' 2415).

12. Την υπό στοιχεία ΥΠΕΝ/ΔΔΥ/62511/4542/17.6.2022 απόφαση του Υπουργού Περιβάλλοντος και Ενέργειας «Διαπιστωτική πράξη κατάταξης και τοποθέτησης του προσωπικού των Περιφερειακών Δασικών Υπηρεσιών του Υπουργείου Περιβάλλοντος και Ενέργειας» (Β' 3145).

13. Την υπό στοιχεία ΥΠΕΝ/ΔΝΕΠ/83988/2740/25.8.2022 απόφαση του Υ.Π.ΕΝ. «Εξουσιοδότηση υπογραφής "Με εντολή Υπουργού" του Υπουργού Περιβάλλοντος και Ενέργειας, "Με εντολή Υφυπουργού" του Υφυπουργού Περιβάλλοντος και Ενέργειας και με "Με εντολή

Γενικού Γραμματέα Δασών" του Γενικού Γραμματέα Δασών του Υπουργείου Περιβάλλοντος και Ενέργειας, κατά λόγο αρμοδιότητας, στον Προϊστάμενο της Γενικής Διεύθυνσης Δασών και Δασικού Περιβάλλοντος της Γενικής Γραμματείας Δασών του Υ.Π.ΕΝ., στους Προϊσταμένους των Επιθεωρήσεων Εφαρμογής Δασικής Πολιτικής και στους Προϊσταμένους των Διευθύνσεων, Δασαρχείων και Τμημάτων που υπάγονται σε αυτές» (Β' 4528).

14. Την υπ' αρ. 153373/441/22.2.2017 (ΑΔΑ: 61ΤΗ4653Π8-Ω7Θ) εγκύκλιο του ΥΠΕΝ «Περιοχές κηρυγμένων αναδασωτέων εκτάσεων στους αναρτημένους δασικούς χάρτες».

15. Την υπό στοιχεία οικ. ΥΠΕΝ/ΔΠΔ/95099/5160/12-10-2021 (ΑΔΑ: ΨΠΙΨ4653Π8-50Χ) εγκύκλιο διαταγή της Γενικής Διεύθυνσης Δασών και Δασικού Περιβάλλοντος του Υ.Π.ΕΝ. «Περί ανάκλησης αποφάσεων αναδασωτέων, εκτάσεων μη υπαγομένων στις προστατευτικές διατάξεις της δασικής νομοθεσίας, λόγω συμπεριληψής τους στους δασικούς χάρτες ως τμήματα ευρύτερης αναδασωτέας».

16. Το περιεχόμενο του δασικού χάρτη του συνόλου της Περιφερειακής Ενότητας Φθιώτιδας, που αναρτήθηκε με την υπ' αρ. 33552/19-02-2021 (ΑΔΑ: ΨΔΤΛΟΡ10-ΜΩΠ) και τροποποιήθηκε με τις υπ' αρ. 112230/03-06-2021 (ΑΔΑ:9ΠΝΗΟΡ10-859), 228348/01-11-2021 (ΑΔΑ:ΨΒΚΞΟΡ10-ΙΗΡ), 57801/31-03-2022 (ΑΔΑ:ΨΔΡΖΟΡ10-8ΘΟ), 210574/17-06-2022 (ΑΔΑ:Ω3304653Π8-ΡΞΙ), 247047/25-07-2022 (ΑΔΑ:ΨΤ534653Π8-Τ95) και 32097/21-02-2022 (ΑΔΑ: Ψ27 ΣΟΡ10-ΞΡΡ) αποφάσεις τροποποίησης (πρότασης) της Διεύθυνσης Δασών Φθιώτιδας και την υπ' αρ. 307489/15-09-2022 (ΑΔΑ: ΩΔ6Δ4653Π8-Ξ4Τ) θεώρηση προς κύρωση του Δασικού Χάρτη του συνόλου της Περιφερειακής Ενότητας Φθιώτιδας, στον οποίο το τμήμα 1 εμφανίζεται με κωδικό ΔΑ/ΑΝ και το τμήμα 2 εμφανίζεται με τον κωδικό ΑΑ/ΑΝ και ΔΑ/ΑΝ.

17. Την υπ' αρ. 114/7123/21-1/27-9-1988 απόφαση της Γ.Γ.Α.Δ. Θεσσαλίας - Στερεάς Ελλάδας «Κήρυξη ως αναδασωτέας δημόσιας έκτασης δασικού χαρακτήρα εμβαδού 7,1830 στρ. στη θέση "Λαγοβούνι" περιφέρειας Τ.Κ. Καραβομούλου, Δ.Ε. Εχινέων, Δήμου Στυλίδας, του Νομού Φθιώτιδας» (Δ' 27).

18. Την υπ' αρ. 1195/61551/4-4-2014 απόφαση της Γ.Γ.Α.Δ. Θεσσαλίας - Στερεάς Ελλάδας «Κήρυξη ως αναδασωτέας δημόσιας δασικής έκτασης εμβαδού 3,080 στρ. στη θέση "Λαγοβούνι" περιφέρειας Τ.Κ. Καραβομούλου, Δ.Ε. Εχινείων, Δήμου Στυλίδας του Νομού Φθιώτιδας» (Δ' 160).

19. Την υπ' αρ. 10635/22-11-1999 πράξη χαρακτηρισμού του Δασάρχη Λαμίας, η οποία κατέστη τελεσίδικη με την υπό στοιχεία 3889πε./24-1-2000 βεβαίωση της Διεύθυνσης Δασών Φθιώτιδας.

20. Την υπ' αρ. 35225/24-1-2023 θετική εισήγηση του Δασαρχείου Λαμίας, μετά της συνημμένης αλληλογραφίας, για την μερική ανάκληση της: α) υπ' αρ. 114/7123/21-1/27-9-1988 απόφασης της Γ.Γ.Α.Δ. Θεσσαλίας - Στερεάς Ελλάδας ως προς την έκταση του τμήματος Ε2 εμβαδού 1.781,37 τ.μ. και β) της υπ' αρ. 1195/61551/4-4-2014 απόφασης της Γ.Γ.Α.Δ. Θεσσαλίας - Στερεάς Ελλάδας ως προς την έκταση του τμήματος Ε1 εμβαδού 645,58 τ.μ. στην θέση Λαγοβούνι Τ.Κ. Καραβομούλου, Δήμου Στυλίδας

δας της Π.Ε. Φθιώτιδας, επειδή είναι εκτάσεις, οι οποίες βρίσκονται εντός ευρύτερης έκτασης, για την οποία έχει εκδοθεί η υπ' αρ. 10635/22-11-1999 τελεσίδικη πράξη χαρακτηρισμού του Δασάρχη Λαμίας που την χαρακτηρίζουν ως μη δασική εμπύπτουσα στις διατάξεις της παρ. 6α του άρθρου 3 του ν. 998/1979.

21. Το υπ' αρ. 51136/2-2-2023 έγγραφο της Διεύθυνσης Δασών Φθιώτιδας, με το οποίο εκφράζεται η σύμφωνη γνώμη της, αποφασίζουμε:

Ανακαλούμε μερικώς, λόγω πλάνης περί τα πραγματικά δεδομένα: α) την υπ' αρ. 114/7123/21-1/27-9-1988 απόφαση της Γ.Γ.Α.Δ. Θεσσαλίας - Στερεάς Ελλάδας «Κήρυξη ως αναδασωτέας δημόσιας έκτασης δασικού χαρακτήρα εμβαδού 7,1830 στρ. στη θέση "Λαγοβούνι" περιφέρειας Τ.Κ. Καραβομούλου, Δ.Ε. Εχινέων, Δήμου Στυλίδας, του Νομού Φθιώτιδας» ως προς την έκταση του τμήματος Ε2 εμβαδού 1.781,37 τ.μ. και β) την υπ' αρ. 1195/61551/4-4-2014 απόφαση της Γ.Γ.Α.Δ. Θεσσαλίας - Στερεάς Ελλάδας «Κήρυξη ως αναδασωτέας δημόσιας δασικής έκτασης εμβαδού 3,080 στρ. στη θέση "Λαγοβούνι" περιφέρειας Τ.Κ. Καραβομούλου, Δ.Ε. Εχινάων,

Δήμου Στυλίδας του Νομού Φθιώτιδας», ως προς την έκταση του τμήματος Ε1 εμβαδού 645,58 τ.μ. στην θέση Λαγοβούνι Τ.Κ. Καραβομούλου, Δήμου Στυλίδας της Π.Ε. Φθιώτιδας, επειδή είναι εκτάσεις οι οποίες βρίσκονται εντός ευρύτερης έκτασης για την οποία έχει εκδοθεί η αριθ. 10635/22-11-1999 τελεσίδικη πράξη χαρακτηρισμού του Δασάρχη Λαμίας, που την χαρακτηρίζουν ως μη δασική εμπύπτουσα στις διατάξεις της παρ. 6α του άρθρου 3 του ν. 998/1979.

Οι παραπάνω εκτάσεις απεικονίζονται στο συνημμένο από 24-1-2023 τοπογραφικό διάγραμμα, κλίμακα 1:1000, με στοιχεία περιμέτρου τμήμα Ε1 «1, 2, 3, 4, 5, 6, 7, 1» και τμήμα Ε2 «1, 2, 3, ... 8, 9, 1», το οποίο αποτελεί αναπόσπαστο μέρος της παρούσας, και προσδιορίζονται επακριβώς από τις αντίστοιχες συντεταγμένες σε ΕΓΣΑ '87.

Κατά τα λοιπά παραμένουν σε ισχύ η υπ' αρ. 114/7123/21-1/27-9-1988 και η υπ' αρ. 1195/61551/4-4-2014 αποφάσεις της Γ.Γ.Α.Δ. Θεσσαλίας - Στερεάς Ελλάδας.

Η παρούσα ισχύει από την δημοσίευσή της στην Εφημερίδα της Κυβερνήσεως.

Από τις διατάξεις της απόφασης αυτής δεν προκαλείται δαπάνη σε βάρος του κρατικού προϋπολογισμού.

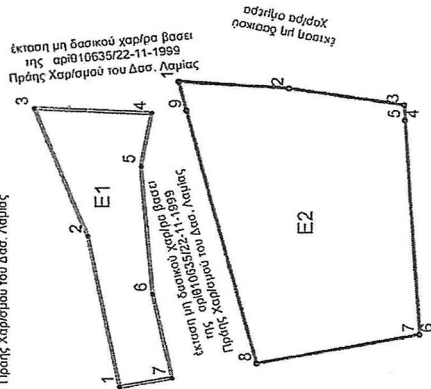
ΤΟΠΟΓΡΑΦΙΚΟ ΔΙΑΓΡΑΜΜΑ

Μερική ανάκληση τμήματος Ε1 εμβαδού 645,58 τ.μ της αριθ 1195/61551/04-04-2014 (ΦΕΚ 160Δ/16-4-2014) κύριας αναδασωτέας έκτασης
 Μερική ανάκληση τμήματος Ε2 εμβαδού 1.781,37 τ.μ της αριθ 114712/21-01-2014 (ΦΕΚ 27Δ/16-2-2014) κύριας αναδασωτέας έκτασης

ΚΛΙΜΑΚΑ 1:1.000



Έκταση μη δασικού χαρτίου βάσει της αριθ 10635/22-11-1989 Πράξης Χαρίσεως του Δασ. Λαμίας



η αριθ 1195/61551/04-04-2014 (ΦΕΚ 160Δ/16-4-2014) αναδασωτέα έκταση

η αριθ 114712/21-01-2014 (ΦΕΚ 27Δ/16-2-2014) αναδασωτέα έκταση

ΤΜΗΜΑ Ε1

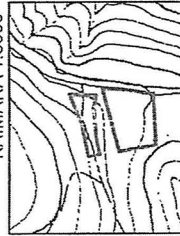
Κορυφές	Χ	Ψ	Πλευρά	μήκος σε μ.
1	387809,64	4305571,24	1-2	28,94
2	387838	4305577	2-3	2,6
3	387862	4305587	3-4	22,02
4	387861	4305565	4-5	10,2
5	387851	4305557	5-6	24,08
6	387827	4305565	6-7	16,09
7	387811,26	4305561,66	7-1	9,72

ΤΜΗΜΑ Ε2

ΚΟΡΥΦΕΣ	Χ	Ψ	Πλευρά	μήκος σε μ.
1	387866,947083	4305560	1-2	20,6
2	387865,557083	4305539,45	2-3	21,98
3	387862,287083	4305517,71	3-4	2,89
4	387859,397083	4305517,54	4-5	0,007
5	387859,394083	4305517,534	5-6	40,36
6	387819,109083	4305515,08	6-7	0,02
7	387819,104083	4305515,087	7-8	31,29
8	387813,871083	4305545,95	8-9	49,25
9	387861,47772	4305558,55097	9-1	5,66

ΧΑΡΤΗΣ ΓΥΣ ΑΡ. ΦΥΛΛΟΥ 5364/2

ΚΛΙΜΑΚΑ 1:5000



Ανήκει στην αριθ. 143081/2023 απόφασή μας

Λάρισα, 22-3-2023

Η Δεσφ. Καλλιόπη Βασιλείου
 ΕΕΔΠ Θεσσαλίας ΣΤ. Ελλάδας



Λαμία 24-04-2023
 Η συντάκτρια

[Signature]

ΚΩΝΙΝΑ ΑΣΣΙΟΥΡΑ
 ΔΑΣΟΛΟΓΟΣ

ΕΘΝΙΚΟ ΤΥΠΟΓΡΑΦΕΙΟ
 Για τεχνικούς λόγους στο σχεδιάγραμμα, από το ηλεκτρονικό αρχείο, έγινε σμίκρυνση κατά ποσοστό **82%**

Η απόφαση αυτή να δημοσιευθεί στην Εφημερίδα της Κυβερνήσεως.

Λάρισα, 22 Μαρτίου 2023

Με εντολή Γενικού Γραμματέα Δασών
Η Προϊσταμένη Επιθεώρησης
Εφαρμογής Δασικής Πολιτικής
Θεσσαλίας - Στερεάς Ελλάδας
ΖΩΗ ΦΤΙΚΑ

Αριθμ. ΠΔΕ/ΔΠΧΣ/409273/7970 (2)

Έγκριση επανεπιβολής ρυμοτομικής απαλλοτριώσεως Σχεδίου Πόλης Πατρών, σε προβλεπόμενο κοινόχρηστο χώρο, δρόμο (τμήμα οδού Αργυροκάστρου) νότια του Ο.Τ.83 στην περιοχή «Παλαιό Σχέδιο» του Σχεδίου Πόλεως Πατρών, λόγω αυτοδίκαιης άρσης απαλλοτριώσεως ακινήτου φερόμενης ιδιοκτησίας Παναγιώτη Σπηλιόπουλου, σύμφωνα με τις διατάξεις, του άρθρου 88 και της παρ. 2 του άρθρου 93 του ν. 4759/2020 (Α' 24).

Ο ΑΝΤΙΠΕΡΙΦΕΡΕΙΑΡΧΗΣ
ΒΙΩΣΙΜΗΣ ΑΝΑΠΤΥΞΗΣ, ΕΝΕΡΓΕΙΑΣ ΚΑΙ
ΠΕΡΙΒΑΛΛΟΝΤΟΣ ΔΥΤΙΚΗΣ ΕΛΛΑΔΑΣ

Έχοντας υπόψη:

1. Τις διατάξεις των άρθρων 186, 282 και 283 του ν. 3852/2010 «Νέα Αρχιτεκτονική της Αυτοδιοίκησης και της Αποκεντρωμένης Διοίκησης - Πρόγραμμα Καλλικράτης» (Α' 87).

2. Το π.δ. 132/2010 «Οργανισμός της Περιφέρειας Δυτικής Ελλάδας» (Α' 225) και ειδικότερα την παρ. 3.α του άρθρου 5, όπως τροποποιήθηκε με την υπ' αρ. 248595/27.12.2016 απόφαση του Γενικού Γραμματέα Αποκεντρωμένης Διοίκησης Πελοποννήσου Δυτικής Ελλάδας και Ιονίου «Τροποποίηση του Οργανισμού Εσωτερικής Υπηρεσίας της Περιφέρειας Δυτικής Ελλάδος» (Β' 4309).

3. Την υπό στοιχεία ΠΔΕ/ΔΔ/9405/190/13.1.2022 απόφαση του Περιφερειάρχη Δυτικής Ελλάδος «Μεταβίβαση άσκησης αρμοδιοτήτων στους Αντιπεριφερειάρχες και σε εκλεγμένους Περιφερειακούς Συμβούλους της Περιφέρειας Δυτικής Ελλάδας» (Β' 141).

4. Την υπό στοιχεία οικ.ΠΔΕ/ΔΔ/9406/191/13.1.2022 απόφαση του Περιφερειάρχη Δυτικής Ελλάδας «Ορισμός Αντιπεριφερειάρχων της Περιφέρειας Δυτικής Ελλάδας» (ΥΟΔΔ 27), όπως τροποποιήθηκε με την υπό στοιχεία ΠΔΕ/ΔΔ/96740/1627/1.4.2022 απόφαση του Περιφερειάρχη Δυτικής Ελλάδος (Υ.Ο.Δ.Δ. 270).

5. Την υπό στοιχεία ΠΔΕ/ΔΔ/412911/6151/30.12.2022 απόφαση του Περιφερειάρχη Δυτικής Ελλάδος «Παράταση της θητείας των Αντιπεριφερειάρχων της Περιφέρειας Δυτικής Ελλάδας» (Υ.Ο.Δ.Δ. 1220).

6. Τις διατάξεις των άρθρων 118 και 131 του ν. 4555/2018 (Α' 133).

7. Το ν.δ. της 17.7.1923 «Περί σχεδίων πόλεων, κωμών και συνοικιών του Κράτους και οικοδομής αυτών» (Α' 228).

8. Το άρθρο 29 του ν. 2831/2000 (Α' 140).

9. Τις διατάξεις του ν. 4759/2020 «Εκσυγχρονισμός της Χωροταξικής και Πολεοδομικής Νομοθεσίας και άλλες διατάξεις» (Α' 245) και ειδικότερα τα άρθρα 87-93 αυτού, στο ΚΕΦΑΛΑΙΟ Η' «ΡΥΜΟΤΟΜΙΚΕΣ ΑΠΑΛΛΟΤΡΙΩΣΕΙΣ».

10. Τον ν. 4067/2012 («Νέος Οικοδομικός Κανονισμός» Ν.Ο.Κ. - Α' 79/2012 - διορθ. σφαλμ. στο Α' 99/2012) και ειδικότερα το άρθρο 31 «Ρύθμιση πολεοδομικών θεμάτων», καθώς και το άρθρο 41 αυτού.

11. Τις υπ' αρ. 1/61, 8/75, 43/80, 55/88 και 47/04 εγκυκλίου σχετικές με θέματα τροποποίησης ρυμοτομικών σχεδίων πόλεων.

12. Την υπό στοιχεία ΠΟΛ.1113/12.6.2018 απόφαση Υφυπουργού Οικονομικών «Αναπροσαρμογή των τιμών εκκίνησης που προβλέπονται στις παρ. 1 και 2 του άρθρου 1 της υπό στοιχεία 1067780/82/Γ0013/09.06.1994 (Β' 549) απόφασης του Υπουργού Οικονομικών για τον προσδιορισμό της φορολογητέας αξίας των με οποιαδήποτε αιτία μεταβιβαζομένων ακινήτων, που βρίσκονται σε περιοχές εντός σχεδίου όλης της Χώρας κατά το αντικειμενικό σύστημα» (Β' 2192).

13. Το υπ' αρ. 13732/228/19.1.2021 έγγραφο της Διεύθυνσης προς το Υπουργείο Περιβάλλοντος και Ενέργειας, σχετικό με ερωτήματα που αφορούν ρυμοτομικές απαλλοτριώσεις μετά την ισχύ του ν. 4759/2020.

14. Το υπό στοιχεία ΥΠΕΝ/ΔΠΟΛΣ/125346/2833/5.4.2021 απαντητικό έγγραφο της Διεύθυνσης Πολεοδομικού Σχεδιασμού του Υπουργείου Περιβάλλοντος και Ενέργειας.

15. Το Γενικό Πολεοδομικό Σχέδιο της Δημοτικής Ενότητας Πατρέων, Δήμου Πατρέων, Νομού Αχαΐας (ΑΑΠ 358/2011).

16. Το ισχύον στην περιοχή εγκεκριμένο σχέδιο πόλεως με το από 20.9.1923 β.δ. «Έγκριση επεκτάσεως σχεδίου πόλεως Πατρών» (Δ' 282).

17. Την υπ' αρ. 320484/6358/13.12.2018 (ΑΑΠ 330) απόφαση Αντιπεριφερειάρχη Ενέργειας, και Περιβάλλοντος Δυτικής Ελλάδος, με την οποία εγκρίθηκε η τροποποίηση του ρυμοτομικού Σχεδίου Πόλεως Πατρών, δια μετατοπίσεως τμημάτων των οικοδομικών γραμμών στα Ο.Τ.81 και 85α επί της οδού Δάμνος.

18. Την υπ' αρ. 52405/829/18.3.2019 (Δ' 175) απόφαση Αντιπεριφερειάρχη Ενέργειας, και Περιβάλλοντος Δυτικής Ελλάδος, με την οποία εγκρίθηκε η τροποποίηση του ρυμοτομικού Σχεδίου Πόλεως Πατρών, στο Ο.Τ.83 στην περιοχή παλαιού σχεδίου Πατρών, δια αναδιατάξεως της οικοδομικής γραμμής στη νοτιοδυτική πλευρά του, μεταξύ των οδών Β.Ηπείρου, Αργυροκάστρου και Κλεισούρας.

19. Την από 14.12.2021 αίτηση του Παναγιώτη Σπηλιόπουλου προς τον Δ. Πατρέων (υπ' αρ. 80605/16.12.2021), σχετική με την τροποποίηση του εγκεκριμένου ρυμοτομικού σχεδίου πόλης Πατρών στην ιδιοκτησία, η οποία ευρίσκεται μεταξύ των Ο.Τ.83-82 του Παναγιώτη Σπηλιόπουλου.

20. Την υπ' αρ. 2959/20.9.1999 δήλωση αποδοχής κληρονομιάς του συμ/φου Κλειτορίας Σπυριδώνα Νικ. Παναγιωτόπουλου, νομίμως μεταγεγραμμένο στο Υποθηκοφυλάκιο Πατρών (τόμος 2242, υπ' αρ. 16, στις 20.9.1999), η οποία αφορά στο εν λόγω ακίνητο με ΚΑΕΚ-061673071001.

21. Το υπ' αρ. 555312/1.12.2022 έγγραφο της Εφορείας Αρχαιοτήτων Αχαΐας (Τμήμα Βυζαντινών και Μεταβυζαντινών Αρχαιοτήτων και Μουσείων) του ΥΠ.ΠΟ.Α.

22. Το υπ' αρ. 446414/25.11.2022 έγγραφο του Δασαρχείου Πατρών.

23. Το από Δεκέμβριο του 2021 διάγραμμα εφαρμογής (επί διαγράμματος Αποτύπωσης οικοπέδων της Πτυχ. Τοπογράφου Μηχανικού Κωνσταντίνου Μαρινοπούλου), ηλεγμένο και θεωρημένο από την αρμόδια υπηρεσία του Δήμου Πατρών, την 17.12.2021.

24. Την υπ' αρ. 15161/14.11.2022 εισήγηση της Διεύθυνσης Πολεοδομικού - Κυκλοφοριακού Σχεδιασμού και Δόμησης προς την Επιτροπή Ποιότητας Ζωής του Δήμου Πατρών.

25. Το από Οκτώβριο 2022 τοπογραφικό διάγραμμα (κλ. 1:200) του διπλωματούχου Πολιτικού Μηχανικού Πολυδώρου Σπινθουράκη, με την εν θέματι πρόταση επανεπιβολής ρυμοτομικής απαλλοτρίωσης σχεδίου πόλης Πατρών, καθώς και τα σχετικά παραστατικά περί αμοιβής μηχανικού, φόρου, κ.λπ.

26. Την υπ' αρ. 106/25.11.2022 απόφαση της Επιτροπής Ποιότητας Ζωής του Δήμου Πατρών (ΑΔΑ: 66Υ9ΩΞΙ-ΜΩΕ).

27. Την υπ' αρ. 330/12.12.2022 απόφαση του Δημοτικού Συμβουλίου Πάτρας (ΑΔΑ: Ψ6ΘΡΩΞΙ-ΕΑΖ), αρμοδίως αναρτηθείσα και δημοσιευθείσα.

28. Την από 21.12.2022 σημείωση του Δήμου Πατρών - επί του σχετικού τοπογραφικού διαγράμματος - στην οποία διασαφηνίζεται ότι «με την προτεινόμενη τροποποίηση κανένα κτίριο δεν θίγεται και κανένα οικόπεδο άρτιο δεν καθίσταται μη άρτιο».

29. Την υπ' αρ. 1952/17.2.2023 (ΑΑΥ. 636Β) απόφαση ανάληψης υποχρέωσης, σχετική με την έγκριση δέσμευσης και διάθεσης πίστωσης ποσού (24.817,54€) για την πληρωμή δαπάνης, σε βάρος της πίστωσης του προϋπολογισμού εξόδων του Δήμου Πατρών και συγκεκριμένα του Κ.Α.Ε. 40-7111.00013, οικονομικού έτους 2023.

30. Το υπ' αρ. 80605/21.12.2022 διαβιβαστικό έγγραφο του Δήμου Πατρών, προς τη ΔΙ.ΠΕ.ΧΩ.ΣΧ.-Π.Δ.Ε., με το οποίο διαβιβάστηκε στην υπηρεσία μας ο σχετικός φάκελος με τα δικαιολογητικά που αφορούν στην εν θέματι υπόθεση επανεπιβολής ρυμοτομικής απαλλοτρίωσης.

Κι επειδή:

1. Σύμφωνα με τον ν. 4759/2020 (Α' 245), η ρυμοτομική απαλλοτρίωση σε προβλεπόμενο κοινόχρηστο χώρο αίρεται αυτοδικαίως, χωρίς να απαιτείται η έκδοση σχετικής διαπιστωτικής πράξης, εφόσον έχουν παρέλθει δεκαπέντε (15) έτη από την έγκριση του ρυμοτομικού σχεδίου, με το οποίο αυτή επιβλήθηκε πρώτη φορά, ακολουθώντας την αντίστοιχη διαδικασία που αναφέρεται στα άρθρα 87-93 του ανωτέρω νόμου (υποβολή αιτήματος, κ.λπ.).

2. Η υποβληθείσα πρόταση του Δήμου:

- αφορά στην επανεπιβολή της ρυμοτομικής απαλλοτρίωσης σε τμήμα της οδού Αργυροκάστρου, νοτίως του Ο.Τ.83 στο «Παλαιό Σχέδιο» της πόλης των Πατρών, στη θέση όπου ευρίσκεται η φερόμενη ιδιοκτησία του κ. Παναγιώτη Σηληγιόπουλου, κατόπιν σχετικού αιτήματός του, προς τον Δήμο Πατρών,

- διαβιβάζεται στον αρμόδιο Περιφερειάρχη για έκδοση σχετικής απόφασης, στην οποία σύμφωνα με το άρθρο 89 του ν. 4759/2020, περιλαμβάνεται το εμβαδόν του ρυμοτομούμενου εδαφικού τμήματος της ιδιοκτησίας, προκειμένου να καθορισθεί η αποζημίωση και στη συνέχεια δημοσιεύεται χωρίς άλλες διατυπώσεις, στην Εφημερίδα της Κυβερνήσεως, ενώ σύμφωνα με το υπό στοιχεία ΥΠΕΝ/ΔΠΟΛΣ/125346/2833/5.4.2021 έγγραφο της Διεύθυνσης Πολεοδομικού Σχεδιασμού του Υ.Π.ΕΝ. [το ανωτέρω (15) σχετικό], δεν απαιτείται γνωμοδότηση του αρμόδιου ΣΥ.ΠΟ.Θ.Α.

3. Με την από 14.12.2022 σχετική αίτησή του προς τον Δήμο Πατρών, καθώς και την υποβολή των απαιτούμενων στοιχείων, ο Παναγιώτης Σηληγιόπουλος - ιδιοκτήτης εδαφικού τμήματος, νοτίως του Ο.Τ.83, του «Παλαιού Σχεδίου» Πατρών, το οποίο ρυμοτομείται εξ ολοκλήρου από το εγκεκριμένο ρυμοτομικό σχέδιο πόλης - ζητά την αποζημίωσή του από τον Δήμο Πατρών, σύμφωνα με τις διατάξεις των άρθρων 87-89 του ν. 4759/2020 (Α' 245).

Βάσει δε των στοιχείων του φακέλου, προκύπτει ότι αρχικά, πληρούνται οι προϋποθέσεις των ανωτέρω διατάξεων και δύναται να εξετασθεί η επανεπιβολή της ρυμοτομικής απαλλοτρίωσης του σχεδίου πόλης Πατρών στον συγκεκριμένο κοινόχρηστο χώρο δρόμο (τμήμα της οδού Αργυροκάστρου), νοτίως του Ο.Τ.83 στην περιοχή «Παλαιό Σχέδιο» της πόλης των Πατρών.

4. Ο Δήμος Πατρών, με την υπ' αρ. 330/12.12.2022 απόφαση του Δημοτικού Συμβουλίου του, γνωμοδότησε ομόφωνα θετικά για την επανεπιβολή της ρυμοτομικής απαλλοτρίωσης, δηλαδή τη διατήρηση της εκεί ρυμοτομίας στο εν λόγω εδαφικό τμήμα του κοινόχρηστου χώρου (δρόμου, τμήματος της οδού Αργυροκάστρου) νότια του Ο.Τ.83, μεταξύ των Ο.Τ.81, 85α και 83, του σχεδίου πόλεως Πατρών.

Η διατήρηση του προβλεπόμενου κοινόχρηστου χώρου (τμήμα της οδού Αργυροκάστρου, μεταξύ των Ο.Τ.81, 85α και 83) κρίνεται πολεοδομικά και κυκλοφοριακά αναγκαία και ως εκ τούτων, αποφασίστηκε ο επαναχαρακτηρισμός του υπό στοιχεία (Α1-Α2-Α3-Α4-Α1) εδαφικού τμήματος, εμβαδού Ερυμ.= 68,80μ², όπως απεικονίζεται στο από Οκτώβριο 2022 συνημμένο τοπογραφικό διάγραμμα, κλίμακα 1:200, του διπλωματούχου Πολιτικού Μηχανικού Πολυδώρου Σπινθουράκη, αρμοδίως θεωρημένο από τον Δ. Πατρέων.

5. Κατά την επανεπιβολή της ρυμοτομικής απαλλοτρίωσης, σύμφωνα με τον ν. 4759/2020, θα πρέπει να υπάρχουν σοβαροί πολεοδομικοί λόγοι που να επιβάλλουν τη διατήρηση του ακινήτου ή μέρους αυτού ως κοινωφελούς χώρου, καθώς κι ο οικείος Δήμος πρέπει να διαθέτει την οικονομική δυνατότητα για την άμεση καταβολή της προσήκουσας αποζημίωσης για τη διατήρηση του κοινωφελούς χώρου.

Εν προκειμένω, για την επανεπιβολή της ρυμοτομικής απαλλοτρίωσης, δια αποζημίωσης του ρυμοτομούμενου εδαφικού τμήματος εμβαδού Ερυμ.= 68,80μ², ιδιοκτησίας του Παναγιώτη Σηληγιόπουλου, νότια του Ο.Τ.83, σε τμήμα της οδού Αργυροκάστρου, μεταξύ των Ο.Τ.81, 85α και 83, στο «Παλαιό Σχέδιο» της πόλης των Πατρών:

- η διατήρηση του προβλεπόμενου κοινόχρηστου χώρου (δρόμος) κρίνεται πολεοδομικά και κυκλοφοριακά αναγκαία, ενώ

- με την υπ' αρ. 1952/17.2.2023 (ΑΑΥ.636Β) απόφαση ανάληψης υποχρέωσης, προκύπτει ότι ο Δήμος διαθέτει την οικονομική δυνατότητα για την καταβολή της προσήκουσας αποζημίωσης, αφού εγκρίνεται η δέσμευση και διάθεση πίστωσης ύψους 24.817,54€ (ποσό που θα βαρύνει τον Κ.Α. 40-7111.00013 του προϋπολογισμού δαπανών του Δήμου Πατρέων, του οικονομικού έτους 2023).

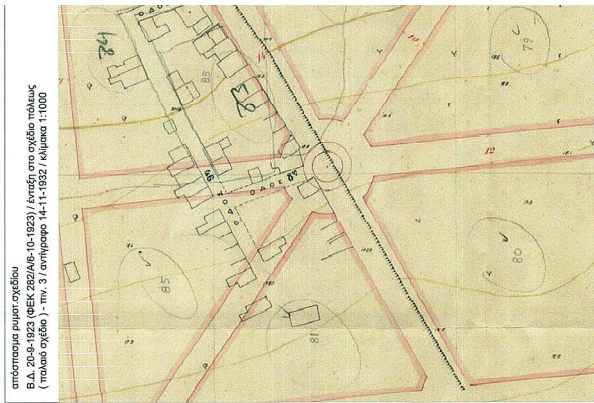
6. Με την παρούσα τροποποίηση δεν προκαλείται δαπάνη σε βάρος του προϋπολογισμού του Κράτους, αλλά σε βάρος του Κ.Α. 40-7111.00013 του προϋπολογισμού δαπανών του Δήμου Πατρέων, του οικονομικού έτους 2023, αποφασίζουμε:

Την έγκριση της επανεπιβολής ρυμοτομικής απαλλοτρίωσης σε τμήμα της οδού Αργυροκάστρου, νοτίως του Ο.Τ.83 στο «Παλαιό Σχέδιο» της πόλης των Πατρών, για τη

διατήρηση του κοινόχρηστου χώρου (δρόμου), μεταξύ των Ο.Τ.81, 85α και 83, στη θέση του υπό στοιχεία (Α1-Α2-Α3-Α4-Α1) εδαφικού τμήματος, εμβαδού Ερυμ.= 68,80μ², φερόμενης ιδιοκτησίας του Παναγιώτη Σπηλιόπουλου κι όπως αυτό απεικονίζεται στο από Οκτώβριο 2022 συνημμένο τοπογραφικό διάγραμμα (κλίμακας 1:200), του Διπλωματούχου Πολιτικού Μηχ/κού Πολύδωρου Σπινθουράκη, που θεωρήθηκε αρμοδίως από τον Δήμο Πατρέων και το οποίο αποτελεί αναπόσπαστο τμήμα της παρούσας.

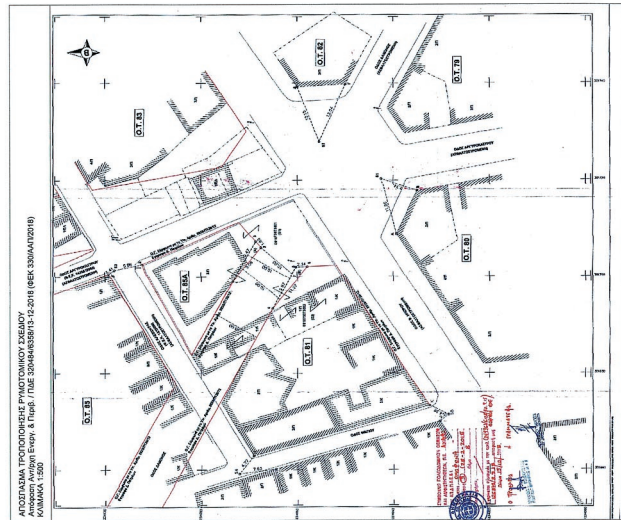
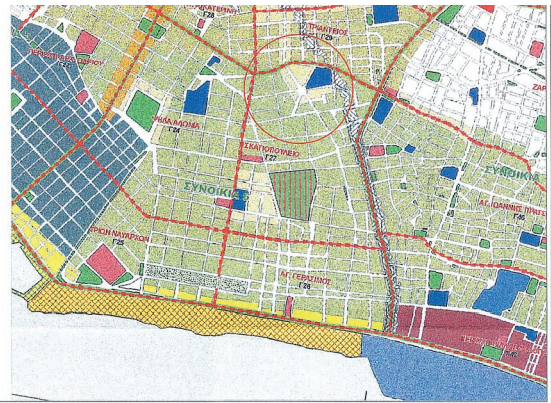
Η ισχύς της παρούσας απόφασης αρχίζει από την δημοσίευσή της στην Εφημερίδα της Κυβερνήσεως.

Κατά της απόφασης αυτής επιτρέπεται η υποβολή προσφυγής ενώπιον του Συντονιστή της οικείας Αποκεντρωμένης Διοίκησης Πελοποννήσου, Δυτικής Ελλάδας και Ιονίου, μόνο για παράβαση νόμου μέσα σε προθεσμία 15 ημερών από τη δημοσίευσή της στην Εφημερίδα της Κυβερνήσεως.



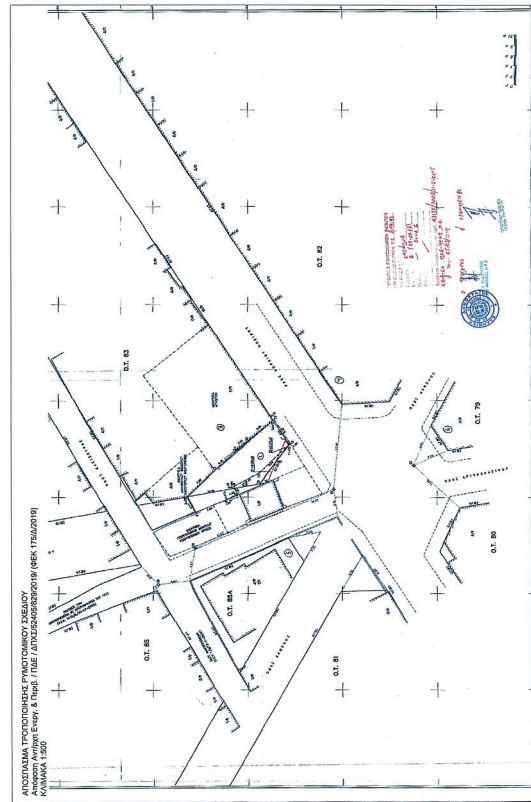
απόσπασμα ρυθμιστικού σχεδίου
 Β.Δ. 20-9-1923 (ΦΕΚ 282/Α/Β-10-1923) / άναξη στο σχέδιο πόλεως
 (παλιό σχέδιο) - πιν. 3 / αντίγραφο 14-1-1932 / κλίμακα 1:1000

ΑΠΟΣΠΑΣΜΑ ΤΟΥ 711 ΑΡΘΡΟΥ Π.Δ.Φ.Δ. ΓΕΝΙΚΟΥ ΠΟΛΕΩΔΟΜΙΚΟΥ ΣΧΕΔΙΟΥ (ΦΕΚ 381 ΚΟΜΜΑΚΙ 11/1930)



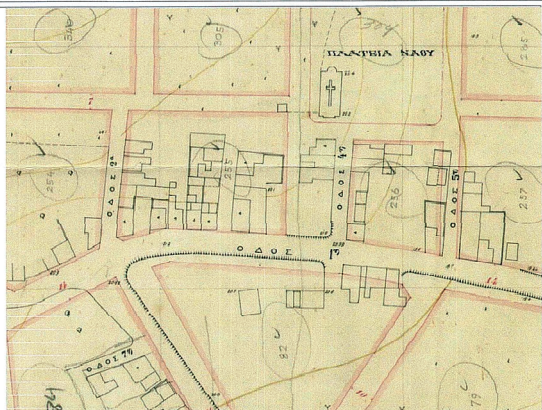
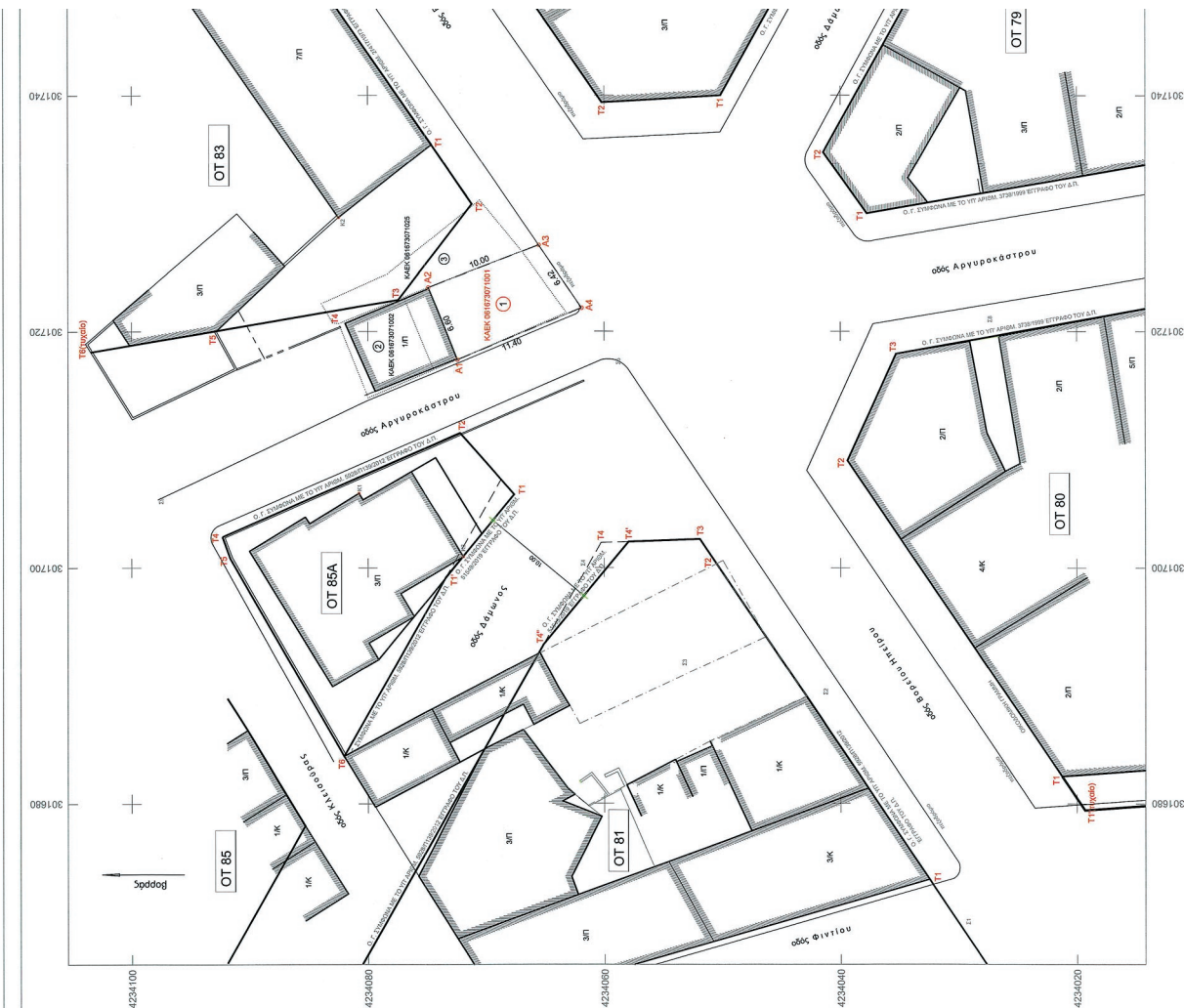
ΑΠΟΣΠΑΣΜΑ ΤΡΟΠΟΠΟΙΗΣΗΣ ΕΡΜΑΤΟΛΟΓΙΚΟΥ ΣΧΕΔΙΟΥ
 Ανάφορα Αντίστοιχ. Έργου & Πρωτ. / Π.Δ.Φ.Δ. 32044/Β/ΣΤ/13-12-2018 (ΦΕΚ 3304/Α/1/2019)
 ΚΟΜΜΑΚΙ 1:500

VASILIKI ZYGOURI
 ΑΚΡΙΒΕΣ ΑΝΤΙΓΡΑΦΟ
 22.03.2023 09:29

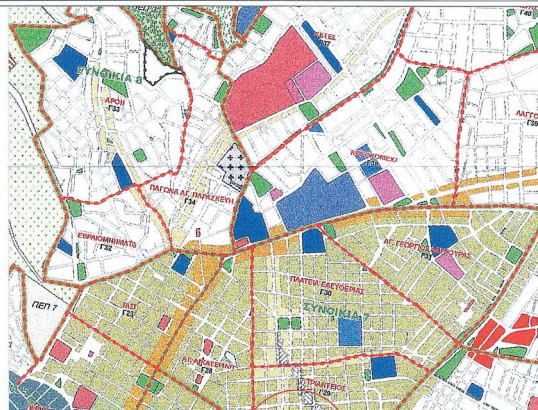


ΑΠΟΣΠΑΣΜΑ ΤΡΟΠΟΠΟΙΗΣΗΣ ΕΡΜΑΤΟΛΟΓΙΚΟΥ ΣΧΕΔΙΟΥ
 Ανάφορα Αντίστοιχ. Έργου & Πρωτ. / Π.Δ.Φ.Δ. 32044/Β/ΣΤ/13-12-2018 (ΦΕΚ 3304/Α/1/2019)
 ΚΟΜΜΑΚΙ 1:500

ΕΘΝΙΚΟ ΤΥΠΟΓΡΑΦΕΙΟ
 Για τεχνικούς λόγους στο σχεδιάγραμμα,
 από το ηλεκτρονικό αρχείο, έγινε
 σμίκρυνση κατά ποσοστό **32%**



ΟΤ (ΒΕΚ 3884/ΑΠ2011)



Η απόφαση αυτή να δημοσιευθεί στην Εφημερίδα της Κυβερνήσεως.

Πάτρα, 16 Μαρτίου 2023

Ο Αντιπεριφερειάρχης

ΛΑΜΠΡΟΣ ΔΗΜΗΤΡΟΓΙΑΝΝΗΣ



ΕΘΝΙΚΟ ΤΥΠΟΓΡΑΦΕΙΟ

Το Εθνικό Τυπογραφείο αποτελεί δημόσια υπηρεσία υπαγόμενη στην Προεδρία της Κυβέρνησης και έχει την ευθύνη τόσο για τη σύνταξη, διαχείριση, εκτύπωση και κυκλοφορία των Φύλλων της Εφημερίδας της Κυβερνήσεως (ΦΕΚ), όσο και για την κάλυψη των εκτυπωτικών - εκδοτικών αναγκών του δημοσίου και του ευρύτερου δημόσιου τομέα (ν. 3469/2006/Α' 131 και π.δ. 29/2018/Α' 58).

1. ΦΥΛΛΟ ΤΗΣ ΕΦΗΜΕΡΙΔΑΣ ΤΗΣ ΚΥΒΕΡΝΗΣΕΩΣ (ΦΕΚ)

- Τα **ΦΕΚ σε ηλεκτρονική μορφή** διατίθενται δωρεάν στο **www.et.gr**, την επίσημη ιστοσελίδα του Εθνικού Τυπογραφείου. Όσα ΦΕΚ δεν έχουν ψηφιοποιηθεί και καταχωριστεί στην ανωτέρω ιστοσελίδα, ψηφιοποιούνται και αποστέλλονται επίσης δωρεάν με την υποβολή αίτησης, για την οποία αρκεί η συμπλήρωση των αναγκαίων στοιχείων σε ειδική φόρμα στον ιστότοπο **www.et.gr**.

- Τα **ΦΕΚ σε έντυπη μορφή** διατίθενται σε μεμονωμένα φύλλα είτε απευθείας από το Τμήμα Πωλήσεων και Συνδρομητών, είτε ταχυδρομικά με την αποστολή αιτήματος παραγγελίας μέσω των ΚΕΠ, είτε με ετήσια συνδρομή μέσω του Τμήματος Πωλήσεων και Συνδρομητών. Το κόστος ενός ασπρόμαυρου ΦΕΚ από 1 έως 16 σελίδες είναι 1,00 €, αλλά για κάθε επιπλέον οκτασέλιδο (ή μέρος αυτού) προσαυξάνεται κατά 0,20 €. Το κόστος ενός έγχρωμου ΦΕΚ από 1 έως 16 σελίδες είναι 1,50 €, αλλά για κάθε επιπλέον οκτασέλιδο (ή μέρος αυτού) προσαυξάνεται κατά 0,30 €. Το τεύχος Α.Σ.Ε.Π. διατίθεται δωρεάν.

• Τρόποι αποστολής κειμένων προς δημοσίευση:

Α. Τα κείμενα προς δημοσίευση στο ΦΕΚ, από τις υπηρεσίες και τους φορείς του δημοσίου, αποστέλλονται ηλεκτρονικά στη διεύθυνση **webmaster.et@et.gr** με χρήση προηγμένης ψηφιακής υπογραφής και χρονοσήμανσης.

Β. Κατ' εξαίρεση, όσοι πολίτες δεν διαθέτουν προηγμένη ψηφιακή υπογραφή μπορούν είτε να αποστέλλουν ταχυδρομικά, είτε να καταθέτουν με εκπρόσωπό τους κείμενα προς δημοσίευση εκτυπωμένα σε χαρτί στο Τμήμα Παραλαβής και Καταχώρισης Δημοσιευμάτων.

- Πληροφορίες, σχετικά με την αποστολή/κατάθεση εγγράφων προς δημοσίευση, την ημερήσια κυκλοφορία των Φ.Ε.Κ., με την πώληση των τευχών και με τους ισχύοντες τιμοκαταλόγους για όλες τις υπηρεσίες μας, περιλαμβάνονται στον ιστότοπο (**www.et.gr**). Επίσης μέσω του ιστότοπου δίδονται πληροφορίες σχετικά με την πορεία δημοσίευσης των εγγράφων, με βάση τον Κωδικό Αριθμό Δημοσιεύματος (ΚΑΔ). Πρόκειται για τον αριθμό που εκδίδει το Εθνικό Τυπογραφείο για όλα τα κείμενα που πληρούν τις προϋποθέσεις δημοσίευσης.

2. ΕΚΤΥΠΩΤΙΚΕΣ - ΕΚΔΟΤΙΚΕΣ ΑΝΑΓΚΕΣ ΤΟΥ ΔΗΜΟΣΙΟΥ

Το Εθνικό Τυπογραφείο ανταποκρινόμενο σε αιτήματα υπηρεσιών και φορέων του δημοσίου αναλαμβάνει να σχεδιάσει και να εκτυπώσει έντυπα, φυλλάδια, βιβλία, αφίσες, μπλοκ, μηχανογραφικά έντυπα, φακέλους για κάθε χρήση, κ.ά.

Επίσης σχεδιάζει ψηφιακές εκδόσεις, λογότυπα και παράγει οπτικοακουστικό υλικό.

Ταχυδρομική Διεύθυνση: Καποδιστρίου 34, τ.κ. 10432, Αθήνα

Ιστότοπος: **www.et.gr**

ΤΗΛΕΦΩΝΙΚΟ ΚΕΝΤΡΟ: 210 5279000 - fax: 210 5279054

Πληροφορίες σχετικά με την λειτουργία του ιστότοπου: **helpdesk.et@et.gr**

ΕΞΥΠΗΡΕΤΗΣΗ ΚΟΙΝΟΥ

Πωλήσεις - Συνδρομές: (Ισόγειο, τηλ. 210 5279178 - 180)

Πληροφορίες: (Ισόγειο, Γρ. 3 και τηλεφ. κέντρο 210 5279000)

Παραλαβή Δημ. Ύλης: (Ισόγειο, τηλ. 210 5279167, 210 5279139)

Αποστολή ψηφιακά υπογεγραμμένων εγγράφων προς δημοσίευση στο ΦΕΚ: **webmaster.et@et.gr**

Ωράριο για το κοινό: Δευτέρα ως Παρασκευή: 8:00 - 13:30

Πληροφορίες για γενικό πρωτόκολλο και αλληλογραφία: **grammateia@et.gr**

Πείτε μας τη γνώμη σας,

για να βελτιώσουμε τις υπηρεσίες μας, συμπληρώνοντας την ειδική φόρμα στον ιστότοπό μας.

