



ΕΦΗΜΕΡΙΔΑ ΤΗΣ ΚΥΒΕΡΝΗΣΕΩΣ ΤΗΣ ΕΛΛΗΝΙΚΗΣ ΔΗΜΟΚΡΑΤΙΑΣ

24 Μαΐου 2023

ΤΕΥΧΟΣ ΤΕΤΑΡΤΟ

Αρ. Φύλλου 416

ΠΕΡΙΕΧΟΜΕΝΑ

ΑΠΟΦΑΣΕΙΣ

- 1 Επανακαθορισμός των οριογραμμών αιγιαλού και παραλίας και καθορισμός οριογραμμής στη θέση «Μουρτιάς έως Λύρη», Τ.Κ Προμυρίου του Δήμου Νοτίου Πηλίου της Περιφερειακής Ενότητας Μαγνησίας.
- 2 Αποχαρακτηρισμός λατομικών περιοχών στις θέσεις «Μαυροχόρτι», Τ.Κ. Αναστάσεως, Δήμου Καλαβρύτων και «Μαλιβαρνό», Τ.Κ. Χαλανδρίτσας, Δήμου Ερυμάνθου και διατήρηση του χαρακτηρισμού της ως λατομικής περιοχής στη θέση «Άγιος Ανδρέας», Τ.Κ. Χαλανδρίτσας, Δήμου Ερυμάνθου.

ΑΠΟΦΑΣΕΙΣ

Αριθμ. 37965 (1)

Επανακαθορισμός των οριογραμμών αιγιαλού και παραλίας και καθορισμός οριογραμμής στη θέση «Μουρτιάς έως Λύρη», Τ.Κ Προμυρίου του Δήμου Νοτίου Πηλίου της Περιφερειακής Ενότητας Μαγνησίας.

Ο ΓΡΑΜΜΑΤΕΑΣ
ΑΠΟΚΕΝΤΡΩΜΕΝΗΣ ΔΙΟΙΚΗΣΗΣ
ΘΕΣΣΑΛΙΑΣ - ΣΤΕΡΕΑΣ ΕΛΛΑΔΑΣ

Έχοντας υπόψη:

1. Τις διατάξεις του ν. 3852/2010 «Νέα Αρχιτεκτονική της Αυτοδιοίκησης και της Αποκεντρωμένης Διοίκησης - Πρόγραμμα Καλλικράτης» (Α' 87).

2. Τις διατάξεις του ν. 2971/2001 «Αιγιαλός, παραλία και άλλες διατάξεις» (Α' 285).

3. Τις διατάξεις του ν. 3200/1955 «Περί διοικητικής αποκεντρώσεως» (Α' 97), όπως αυτές τροποποιήθηκαν με τα ν.δ. 532/1970, β.δ. 704/1970, β.δ. 705/1970, β.δ. 192/1972, π.δ. 71/1984, π.δ. 347/1986, ν. 2026/1992 και π.δ. 97/1993.

4. Την υπό στοιχεία 1063649/790/Α0006/3.8.2004 απόφαση του Υπουργού Οικονομίας και Οικονομικών περί καταγραφής και διοικητικής κωδικοποίησης των

αρμοδιοτήτων σε θέματα υπηρεσιών υπουργείου Οικονομίας και Οικονομικών που περιήλθαν στους Γενικούς Γραμματείς Περιφερειών κατά τις διατάξεις της παρ. 21 του άρθρου 46 του ν. 3220/2004.

5. Τις διατάξεις των διατηρούμενων σε ισχύ άρθρων του π.δ. 284/1988 «Οργανισμός Υπουργείου Οικονομικών» (Α' 128).

6. Τις διατάξεις του π.δ. 142/2017 «Οργανισμός Υπουργείου Οικονομικών» (Α' 181).

7. Τις διατάξεις της παρ. 21 του άρθρου 46 του ν. 3220/2004 «Μέτρα αναπτυξιακής και κοινωνικής πολιτικής - αντικειμενοποίηση του φορολογικού ελέγχου και άλλες διατάξεις» (Α' 15), δυνάμει των οποίων από 10-04-2004, αρμοδιότητες του Υπουργού Οικονομίας και Οικονομικών, οι οποίες ανήκαν ή είχαν μεταβιβαστεί στους Νομάρχες μέχρι την έναρξη λειτουργίας των Νομαρχιακών Αυτοδιοικήσεων και αφορούν θέματα του Υπουργείου Οικονομίας και Οικονομικών, που εξαιρέθηκαν από την κατάργηση με τις διατάξεις της παρ. 2 του άρθρου 39 του ν. 2218/1994, περιήλθαν στους Γενικούς Γραμματείς Περιφερειών.

8. Το υπό στοιχεία Δ6Α 1022671 ΕΞ 2011/10-02-2011 έγγραφο του Υπουργείου Οικονομικών, σύμφωνα με το οποίο οι αρμοδιότητες του Υπουργού Οικονομικών, που περιήλθαν στους Γενικούς Γραμματείς Περιφερειών (του ν. 2503/1997, Α' 107), σύμφωνα με τις διατάξεις της παρ. 21 του άρθρου 46 του ν. 3220/2004 (Α' 15) και καταγράφονται στην υπό στοιχεία 1063649/790/Α0006/03-08-2004 απόφαση του Υπουργού Οικονομίας και Οικονομικών, ασκούνται από 01/01/2011, από τους Γενικούς Γραμματείς των Αποκεντρωμένων Διοικήσεων, σύμφωνα με τις διατάξεις του άρθρου 280 του ν. 3852/2010 (Α' 87).

9. Τις διατάξεις του ν. 3469/2006 «Εθνικό Τυπογραφείο, Εφημερίς της Κυβερνήσεως και λοιπές διατάξεις» (Α' 131).

10. Τις διατάξεις του ν. 4727/2020 «Ψηφιακή Διακυβέρνηση (Ενσωμάτωση στην Ελληνική νομοθεσία της Οδηγίας (Ε.Ε) 2019/1024) - Ηλεκτρονικές Επικοινωνίες (Ενσωμάτωση στο Ελληνικό Δίκαιο της Οδηγίας (Ε.Ε) 2018/1972) και άλλες διατάξεις» (Α' 184).

11. Τις διατάξεις του π.δ. 138/2010 «Οργανισμός Αποκεντρωμένης Διοίκησης Θεσσαλίας - Στερεάς Ελλάδας» (Α' 231).

12. Τις διατάξεις των άρθρων 63 έως 66 του ν. 4954/2022 «Συμπληρωματικά μέτρα για την εφαρμογή του Κανονισμού (ΕΕ) 2019/788 του Ευρωπαϊκού Κοινοβουλίου και του Συμβουλίου σχετικά με την Ευρωπαϊκή Πρωτοβουλία Πολιτών και του Εκτελεστικού Κανονισμού (ΕΕ) 2019/1799 της Επιτροπής για τη θέσπιση τεχνικών προδιαγραφών για τα επιμέρους επιγραμμικά συστήματα συγκέντρωσης - Διατάξεις σχετικές με την εκλογική διαδικασία και τον έλεγχο εσόδων και δαπανών κομμάτων, συνασπισμών και υποψηφίων βουλευτών και αιρετών - Λοιπές επείγουσες διατάξεις» (Α' 136).

13. Την υπ' αρ. 86776/19.12.2022 απόφαση του Υπουργού Εσωτερικών «Διορισμός του Κωνσταντίνου Τζανακούλη του Γεωργίου στη θέση του Μετακλητού Γραμματέα της Αποκεντρωμένης Διοίκησης Θεσσαλίας - Στερεάς Ελλάδας (Υ.Ο.Δ.Δ 1183).

14. Την από 16.03.2023 έκθεση της κατά το άρθρο 3 του ν. 2971/2001 αρμόδιας Επιτροπής για τον επανακαθορισμό των οριογραμμών αιγιαλού και παραλίας και τον καθορισμό οριογραμμής παραλίας στη θέση «Μουρτιάς έως Λύρη», Τ.Κ Προμυρίου του Δήμου Νοτίου Πηλίου της Περιφερειακής Ενότητας Μαγνησίας.

15. Την υπ' αρ. 3471/26.04.2005 (Δ' 521) απόφαση του Γενικού Γραμματέα Περιφέρειας Θεσσαλίας, με την οποία καθορίστηκαν οι οριογραμμές αιγιαλού και παραλίας στη θέση «Μουρτιάς» του Δήμου Σηπιάδος Ν. Μαγνησίας.

16. Την υπ' αρ. 9446/19.10.2007 (Δ' 568) απόφαση του Γενικού Γραμματέα Περιφέρειας Θεσσαλίας, με την οποία καθορίστηκαν οι οριογραμμές αιγιαλού και παραλίας στη θέση «Λύρη» του Δήμου Σηπιάδος Ν. Μαγνησίας.

17. Την υπ' αρ. 13943/132052/30-08-2018 απόφαση του Συντονιστή της Αποκεντρωμένης Διοίκησης Θεσσαλίας - Στερεάς Ελλάδας «Οριστικοποίηση προκαταρκτικής γραμμής αιγιαλού (ΠΟΑ) στην Π.Ε Μαγνησίας» (Δ' 382, διόρθωση σφάλματος Δ' 507), στην οποία εμπίπτει η εξεταζόμενη περιοχή.

18. Το υπ' αρ. 2226544/08.06.2022 έγγραφο του Ελληνικού Κτηματολογίου, με το οποίο διαβιβάστηκαν στην Κτηματική Υπηρεσία Μαγνησίας σε ψηφιακή μορφή τα κτηματολογικά διαγράμματα της Προανάρτησης για το σύνολο των υπό κτηματογράφηση περιοχών, οι οποίες περιλαμβάνονται στην κτηματογράφηση ΚΤ5-11 (υπόλοιπες περιοχές των Περιφερειακών Ενοτήτων Μαγνησίας και Σποράδων της Περιφέρειας Θεσσαλίας).

19. Το από μινός Ιανουαρίου 2022 τοπογραφικό διάγραμμα, κλίμακας 1:500, αποτελούμενο από μία (1) πινακίδα, που συντάχθηκε από τη Μαργαρίτα Στάμου, Τοπογράφο Μηχανικό, υπάλληλο της Κτηματικής Υπηρεσίας Μαγνησίας, θεωρήθηκε από την Προϊσταμένη της Κτηματικής Υπηρεσίας Μαγνησίας, Μαρία Τραχανατζή στις 16.03.2023 και συνοδεύει την έκθεση της προαναφερόμενης Επιτροπής.

20. Το υπό στοιχεία 36535 ΕΞΕ 2023/13-04-2023 έγγραφο της Κτηματικής Υπηρεσίας Μαγνησίας, με το οποίο ζητείται η έκδοση της απόφασης, αποφασίζουμε:

Α. Επικυρώνουμε την από 16.03.2023 έκθεση της κατά το άρθρο 3 του ν. 2971/2001 αρμόδιας Επιτροπής καθορισμού ορίων αιγιαλού και παραλίας, για τον επανακαθο-

ρισμό των οριογραμμών αιγιαλού και παραλίας και τον καθορισμό παραλίας στη θέση «Μουρτιάς έως Λύρη», Τ.Κ Προμυρίου του Δήμου Νοτίου Πηλίου της Περιφερειακής Ενότητας Μαγνησίας, καθώς και το από μινός Ιανουαρίου 2022 τοπογραφικό διάγραμμα, κλίμακας 1:500 αποτελούμενο από μία (1) πινακίδα, που συντάχθηκε από τη Μαργαρίτα Στάμου, Τοπογράφο Μηχανικό, υπάλληλο της Κτηματικής Υπηρεσίας Μαγνησίας, και θεωρήθηκε από την Προϊσταμένη της Κτηματικής Υπηρεσίας Μαγνησίας, Μαρία Τραχανατζή στις 16.03.2023.

Β. Στο παραπάνω διάγραμμα η αρμόδια επιτροπή:

1. Α) Επανακαθορίζει εν μέρει την οριογραμμή αιγιαλού που καθορίστηκε με την υπ' αρ. 3471/26-04-2005 (Δ' 521) απόφαση του Γενικού Γραμματέα Περιφέρειας Θεσσαλίας, με κόκκινη συνεχή πολυγωνική γραμμή Α1.Α2.Α3...Α6.Α7 (όπου η Α1 ταυτίζεται με την κορυφή 34 του καθορισμού της υπ' αρ. 3471/26-04-2005 (Δ' 521) απόφασης του Γενικού Γραμματέα Περιφέρειας Θεσσαλίας - η οποία αποτελεί ομαλοποίηση της ΠΟΑ - της οποίας οι κορυφές ορίζονται με καρτεσιανές συντεταγμένες του Ελληνικού Γεωδαιτικού Συστήματος Αναφοράς (Ε.Γ.Σ.Α' 87).

Β) Επανακαθορίζει εν μέρει την οριογραμμή αιγιαλού που καθορίστηκε με την υπ' αρ. 9446/19-10-2007 (Δ' 568) απόφαση του Γενικού Γραμματέα Περιφέρειας Θεσσαλίας, με Κόκκινη συνεχή πολυγωνική γραμμή Α8.Α9.Α10...Α15.Α16 (όπου η Α16 ταυτίζεται με την κορυφή 5 του καθορισμού της υπ' αρ. 9446/19-10-2007 (Δ' 568) απόφασης του Γενικού Γραμματέα Περιφέρειας Θεσσαλίας - η οποία αποτελεί ομαλοποίηση της ΠΟΑ - της οποίας οι κορυφές ορίζονται με καρτεσιανές συντεταγμένες του Ελληνικού Γεωδαιτικού Συστήματος Αναφοράς (Ε.Γ.Σ.Α' 87).

2. Α) Επανακαθορίζει εν μέρει την οριογραμμή παραλίας που καθορίστηκε με την υπ' αρ. 3471/26-04-2005 (Δ' 521) απόφαση του Γενικού Γραμματέα Περιφέρειας Θεσσαλίας, με κίτρινη συνεχή πολυγωνική γραμμή Π1.Π2.Π3.Π4.Π5.Π6, παράλληλη στην οριογραμμή αιγιαλού σε σταθερή απόσταση δεκαπέντε (15) μέτρων από αυτή (όπου η Π1 ταυτίζεται με την κορυφή 26' του καθορισμού της υπ' αρ. 3471/26-04-2005 (Δ' 521) απόφασης του Γενικού Γραμματέα Περιφέρειας Θεσσαλίας, της οποίας οι κορυφές ορίζονται με καρτεσιανές συντεταγμένες του Ελληνικού Γεωδαιτικού Συστήματος (Ε.Γ.Σ.Α' 87).

Β) Επανακαθορίζει εν μέρει την οριογραμμή παραλίας που καθορίστηκε με την υπ' αρ. 9446/19-10-2007 (Δ' 568) απόφαση του Γενικού Γραμματέα Περιφέρειας Θεσσαλίας, με κίτρινη συνεχή πολυγωνική γραμμή Π44.Π45.Π46...Π52.Π53, παράλληλη στην οριογραμμή αιγιαλού σε σταθερή απόσταση δεκαπέντε (15) μέτρων από αυτή (όπου η Π53 ταυτίζεται με την κορυφή 6' του καθορισμού της υπ' αρ. 9446/19-10-2007 (Δ' 568) απόφασης του Γενικού Γραμματέα Περιφέρειας Θεσσαλίας, της οποίας οι κορυφές ορίζονται με καρτεσιανές συντεταγμένες του Ελληνικού Γεωδαιτικού Συστήματος (Ε.Γ.Σ.Α' 87).

Γ) Καθορίζει την οριογραμμή παραλίας με κίτρινη συνεχή πολυγωνική Π6.Π7.Π8...Π43.Π44, παράλληλη της οριογραμμής αιγιαλού (ΠΟΑ), με ομαλοποίηση αυτής και σε απόσταση δεκαπέντε (15) μέτρων από αυτή, της οποί-

ας οι κορυφές ορίζονται με καρτεσιανές συντεταγμένες του Ελληνικού Γεωδαιτικού Συστήματος (Ε.Γ.Σ.Α' 87).

Το εύρος της ζώνης παραλίας τοποθετείται στα 15 μέτρα καθώς οι όμοροι καθορισμοί φέρουν μέγιστο πλάτος 15 μέτρα, η γεωμορφολογία της ακτής δεν παρουσιάζει μεγάλες διαφοροποιήσεις σε σχέση με τις όμορες περιοχές και το καθοριζόμενο πλάτος κρίνεται ικανό για την εξυπηρέτηση της επικοινωνίας της ξηράς με τη θάλασσα και αντίστροφα.

Τα κτίσματα και οι κατασκευές μέσα στη ζώνη παραλίας δεν εξαιρούνται.

Η παρούσα απόφαση επανακαθορισμού των οριογραμμών αιγιαλού και παραλίας και Καθορισμού οριογραμμής παραλίας, με τα συνοδευτικά αυτής, θα δημοσιοποιηθεί στην ιστοσελίδα του Υπουργείου Οικονομικών, σύμφωνα με τα άρθρα 4 παρ. 3 και 7Α του ν. 2971/2001, και συγκεκριμένα στη διεύθυνση: <https://www1.gsis.gr/gsrp/dhrp/publicgis/faces/homeShore>.

ΕΚΘΕΣΗ

Επιτροπής καθορισμού οριογραμμών αιγιαλού - παραλίας και καθορισμού οριογραμμής παραλίας, σύμφωνα με τα άρθρα 3, 4 και 7 του ν. 2971/2001 και το άρθρο 7Α, το οποίο προστέθηκε με την παρ. 4 του άρθρου 11 του ν. 4281/2014, στην περιοχή «Μουρτιάς έως Λύρη» Τ.Κ. Προμυρίου του Δήμου Νοτίου Πηλίου της ΠΕ Μαγνησίας.

Στο Βόλο σήμερα, 16 Μαρτίου 2023, ημέρα Πέμπτη, η επιτροπή καθορισμού ορίων αιγιαλού - παραλίας - παλαιού αιγιαλού, η σύνθεση της οποίας καθορίστηκε βάσει των διατάξεων του άρθρου 3 του ν. 2971/2001 «περί αιγιαλού - παραλίας και άλλες διατάξεις» και συγκροτήθηκε με την υπ' αρ. 120227/29-07-2022 (ΑΔΑ: ΨΡΚΗΟΡ10-Ρ1Γ) απόφαση του Συντονιστή Αποκεντρωμένης Διοίκησης Θεσσαλίας - Στερεάς Ελλάδας, αποτελούμενη από τους:

1. ΤΡΑΧΑΝΑΤΖΗ ΜΑΡΙΑ προϊσταμένη της Κτηματικής Υπηρεσίας Μαγνησίας, ως πρόεδρος,
2. ΣΤΑΜΟΥ ΜΑΡΓΑΡΙΤΑ, τοπογράφο μηχανικό της Κτηματικής Υπηρεσίας ως μέλος,
3. ΜΠΑΚΟΓΙΑΝΝΗ ΕΛΕΝΗ, προϊσταμένη της Υπηρεσίας Δόμησης Δήμου Βόλου ως μέλος,
4. ΚΩΝΣΤΑΝΤΑ ΒΑΣΙΛΙΚΗ - Λιμενάρχη Βόλου, ως μέλος,
5. ΠΑΠΑΔΗΜΗΤΡΙΟΥ ΚΩΝΣΤΑΝΤΙΝΟ - Προϊστάμενο Διεύθυνσης Περιβάλλοντος και Χωρικού Σχεδιασμού Θεσσαλίας της Α.Δ.Θ.Σ.Τ.Ε., ως μέλος.

Συνήλθε, κατόπιν της υπό στοιχεία 22687 ΕΞΕ 2023/09-03-2023 πρόσκλησης της Προέδρου για να γνωμοδοτήσει επί της υπόθεσης επανακαθορισμού αιγιαλού - παραλίας και καθορισμού παραλίας, στην περιοχή «Μουρτιάς έως Λύρη» Τ.Κ. Προμυρίου του Δήμου Νοτίου Πηλίου.

Η επιτροπή αφού έλαβε υπόψη της:

1. Τις διατάξεις του ν. 2971/2001 «περί αιγιαλού - παραλίας» (Α' 285), της υπό στοιχεία 1089532πε/8205πε/Β0.010/20-4-2005 κοινής απόφασης Υπουργών Οικονομίας και Οικονομικών και ΠΕΧΩΔΕ «περί στοιχείων καθορισμού αιγιαλού και παραλίας».

2. Τις διατάξεις των άρθρων 23 και 24 του ν. 4607/2019 (Α' 65), με τα οποία τροποποιήθηκαν τα άρθρα 1 και 2 του ν. 2971/2001 αντίστοιχα.

3. Τις διατάξεις του άρθρου 11 του ν. 4281/2014 (Α' 160) με το οποίο αντικαταστάθηκαν τα άρθρα 4 και 6 του ν. 2971/2001 (άρθρο 11 - παρ. 1 και παρ. 2), τροποποιήθηκε το άρθρο 7 του ν. 2971/2001 (άρθρο 11 - παρ. 3) και προστέθηκε το άρθρο 7α (άρθρο 11 - παρ. 4).

4. Την υπ' αρ. 3471/26-04-2005 απόφαση του Γ.Γ. Περιφέρειας Θεσσαλίας (Δ' 521) με την οποία καθορίστηκαν οι οριογραμμές αιγιαλού και παραλίας στη θέση "ΜΟΥΡΤΙΑΣ" του Δήμου Σηπιάδος Ν. Μαγνησίας.

5. Την υπ' αρ. 13943/132052/30-8-2018 απόφαση του Συντονιστή της Αποκεντρωμένης Διοίκησης Θεσσαλίας-Στερεάς Ελλάδας «Οριστικοποίηση προκαταρκτικής γραμμής αιγιαλού (ΠΟΑ) στην Π.Ε. Μαγνησίας» (Δ' 382) όπως αυτή διορθώθηκε από το εσφαλμένο «Π.Ε. Μαγνησίας» στο ορθό «Π.Ε. Μαγνησίας και Σποράδων» (Δ' 507).

6. Την υπ' αρ. 9446/19-10-2007 απόφαση του Γ.Γ. Περιφέρειας Θεσσαλίας (Δ' 568) με την οποία καθορίστηκαν οι οριογραμμές αιγιαλού και παραλίας στη θέση «ΛΥΡΗ» Δήμου Σηπιάδος Ν. Μαγνησίας.

7. Το υπ' αρ. 2226544/08-06-2022 έγγραφο του Ελληνικού Κτηματολογίου με το οποίο διαβιβάστηκαν στην υπηρεσία μας σε ψηφιακή μορφή τα κτηματολογικά διαγράμματα της Προανάρτησης για το σύνολο των υπό κτηματογράφηση περιοχών, οι οποίες περιλαμβάνονται στην Κτηματογράφηση ΚΤ5- 11 (υπόλοιπες περιοχές των Περιφερειακών Ενοτήτων Μαγνησίας και Σποράδων της Περιφέρειας Θεσσαλίας).

8. Την από 20-01-2022 εισηγητική τεχνική έκθεση των μηχανικών της Κτηματικής Υπηρεσίας Μαγνησίας, Μαργαρίτας Στάμου και Βασιλικής Χατζηηλή, με το διάγραμμα που τη συνοδεύει (μία πινακίδα).

9. Το γεγονός ότι εμφοχώρησε σφάλμα στον καθορισμό της οριογραμμής αιγιαλού της παρ. 4, και συγκεκριμένα στο τμήμα αυτής με τα στοιχεία 34.35.36.37 το οποίο απεικονίζεται σε διαφορετική θέση σε σχέση με τη θέση στο διάγραμμα καθορισμού, καθώς εντοπίζεται εντός του υδάτινου στοιχείου.

10. Το γεγονός ότι εμφοχώρησε σφάλμα στον καθορισμό της οριογραμμής αιγιαλού της παρ. 6, και συγκεκριμένα στο τμήμα αυτής με τα στοιχεία 1.2.3.4.5 το οποίο απεικονίζεται σε διαφορετική θέση σε σχέση με τη θέση στο διάγραμμα καθορισμού, καθώς εντοπίζεται εντός του υδάτινου στοιχείου.

11. Το γεγονός ότι στους καθορισμούς των παρ. 4 και 6, έχει καθορισθεί γραμμή παραλίας παράλληλη στη γραμμή αιγιαλού σε σταθερή απόσταση δεκαπέντε (15) μέτρων από αυτή καθώς και το γεγονός ότι η υπό εξέταση περιοχή βρίσκεται εκτός σχεδίου.

12. Το από μηνός Ιανουαρίου 2022 διάγραμμα επανακαθορισμού οριογραμμών αιγιαλού-παραλίας και καθορισμού οριογραμμής παραλίας, της τοπογράφου μηχανικού της Κτηματικής Υπηρεσίας Μαγνησίας, Μαργαρίτας Στάμου, σε κλίμακα 1:500, αποτελούμενο από μία πινακίδα που θεωρήθηκε από την Προϊσταμένη της Κτηματικής Υπηρεσίας Μαγνησίας, Μαρία Τραχανατζή, στις 16.03.2023, αποφασίζουμε:

1. Α) Επανακαθορίζουμε εν μέρει την οριογραμμή αιγιαλού που καθορίστηκε με την υπ' αρ. 3471/26-04-2005 απόφαση του Γ.Γ. Περιφέρειας Θεσσαλίας (Δ' 521), με κόκκινη συνεχή πολυγωνική γραμμή Α1.Α2.Α3...Α6.Α7 (όπου η Α1 ταυτίζεται με την κορυφή 34 του καθορισμού της παρ. 4) -η οποία αποτελεί ομαλοποίηση της ΠΟΑ- της οποίας οι κορυφές ορίζονται με καρτεσιανές συντεταγμένες του Ελληνικού Γεωδαιτικού Συστήματος Αναφοράς (ΕΓ.Σ.Α. 87).

Β) Επανακαθορίζουμε εν μέρει την οριογραμμή αιγιαλού που καθορίστηκε με την υπ' αρ. 9446/19-10-2007 απόφαση του Γ.Γ. Περιφέρειας Θεσσαλίας (Δ' 568), με κόκκινη συνεχή πολυγωνική γραμμή Α8.Α9.Α10...Α15.Α16 (όπου η Α16 ταυτίζεται με την κορυφή 5 του καθορισμού της παρ. 6) -η οποία αποτελεί ομαλοποίηση της ΠΟΑ- της οποίας οι κορυφές ορίζονται με καρτεσιανές συντεταγμένες του Ελληνικού Γεωδαιτικού Συστήματος Αναφοράς (ΕΓ.Σ.Α. 87).

2. Α) Επανακαθορίζουμε εν μέρει την οριογραμμή παραλίας που καθορίστηκε με την υπ' αρ. 3471/26-04-2005 απόφαση του Γ.Γ. Περιφέρειας Θεσσαλίας (Δ' 521), με κίτρινη συνεχή πολυγωνική γραμμή Π1.Π2.Π3.Π4.Π5.Π6, παράλληλη στην οριογραμμή αιγιαλού σε σταθερή απόσταση δεκαπέντε (15) μέτρων από αυτή (όπου η Π1 ταυτίζεται με την κορυφή 26' του καθορισμού της παρ. 4), της οποίας οι κορυφές ορίζονται με καρτεσιανές συντεταγμένες του Ελληνικού Γεωδαιτικού Συστήματος (ΕΓ.Σ.Α. 87).

Β) Επανακαθορίζουμε εν μέρει την οριογραμμή παραλίας που καθορίστηκε με την υπ' αρ. 9446/19-10-2007 απόφαση του Γ.Γ. Περιφέρειας Θεσσαλίας (Δ' 568), με κίτρινη συνεχή πολυγωνική γραμμή Π44.Π45.Π46...Π52.Π53, παράλληλη στην οριογραμμή αιγιαλού σε σταθερή απόσταση δεκαπέντε (15) μέτρων από αυτή (όπου η Π53 ταυτίζεται με την κορυφή 6' του καθορισμού της παρ. 6), της οποίας οι κορυφές ορίζονται με καρτεσιανές συντεταγμένες του Ελληνικού Γεωδαιτικού Συστήματος (ΕΓ.Σ.Α. 87).

Γ) Καθορίζουμε την οριογραμμή παραλίας με κίτρινη συνεχή πολυγωνική Π6.Π7.Π8...Π43.Π44, παράλληλη της οριογραμμής αιγιαλού (ΠΟΑ), με ομαλοποίηση αυτής, και σε απόσταση δεκαπέντε (15) μέτρων από αυτή, της οποίας οι κορυφές ορίζονται με καρτεσιανές συντεταγμένες του Ελληνικού Γεωδαιτικού Συστήματος (ΕΓ.Σ.Α. 87).

Το εύρος της ζώνης παραλίας τοποθετείται στα 15 μέτρα καθώς οι όμοροι καθορισμοί φέρουν μέγιστο πλάτος 15μ., η γεωμορφολογία της ακτής δεν παρουσιάζει μεγάλες διαφοροποιήσεις σε σχέση με τις όμορες περιοχές και το καθοριζόμενο πλάτος κρίνεται ικανό για την εξυπηρέτηση της επικοινωνίας της ξηράς με τη θάλασσα και αντίστροφα.

Τα κτίσματα και οι κατασκευές μέσα στη ζώνη παραλίας δεν εξαιρούνται.

Η Επιτροπή

Η Πρόεδρος

ΜΑΡΙΑ ΤΡΑΧΑΝΑΤΖΗ
Προϊσταμένη της
Κτηματικής Υπηρεσίας
Μαγνησίας

Τα Μέλη

ΜΑΡΓΑΡΙΤΑ ΣΤΑΜΟΥ
Τοπογράφος μηχανικός της
Κτηματικής Υπηρεσίας
Μαγνησίας


ΕΛΕΝΗ ΜΠΑΚΟΓΙΑΝΝΗ
Προϊσταμένη της Διεύθυνσης
Υπηρεσίας Δόμησης
του Δήμου Βόλου

ΒΑΣΙΛΙΚΗ ΚΩΝΣΤΑΝΤΑ
Λιμενάρχης Βόλου

ΚΩΝΣΤΑΝΤΙΝΟΣ
ΠΑΠΑΔΗΜΗΤΡΙΟΥ
Προϊστάμενος της Διεύθυνσης
Περιβάλλοντος και
Χωρικού Σχεδιασμού
Θεσσαλίας της Α.Δ.Θ.Στ.Ε.

ΕΘΝΙΚΟ ΤΥΠΟΓΡΑΦΕΙΟ
Για τεχνικούς λόγους στο σχεδιάγραμμα,
από το ηλεκτρονικό αρχείο, έγινε
σμίκρυνση κατά ποσοστό **39%**





ΟΡΙΟΓΡΑΜΜΗ ΕΠΑΝΑΚΑΘΟΡΙΣΜΟΥ ΔΙΠΛΑΛΟΥ (ΦΕΚ 521/Α'/18-5-2005)

ΣΗΜΕΙΑ	X	Y
A 1 (34)	442510.826	4339534.247
A2	442486.177	4339523.958
A3	442471.360	4339527.620
A4	442465.650	4339520.360
A5	442457.670	4339515.120
A6	442457.200	4339499.770
A7	442455.050	4339496.550

ΟΡΙΟΓΡΑΜΜΗ ΕΠΑΝΑΚΑΘΟΡΙΣΜΟΥ ΔΙΠΛΑΛΟΥ (ΦΕΚ 568/Α'/7-11-2007)

ΣΗΜΕΙΑ	X	Y
A8	442597.470	4339277.480
A9	442594.560	4339265.400
A10	442586.700	4339256.120
A11	442579.800	4339242.550
A12	442571.820	4339232.790
A13	442565.390	4339221.840
A14	442561.590	4339212.550
A15	442564.920	4339204.930
A 16 (5)	442570.973	4339199.912

ΟΡΙΟΓΡΑΜΜΗ ΕΠΑΝΑΚΑΘΟΡΙΣΜΟΥ ΠΑΡΑΛΙΑΣ (ΦΕΚ 521/Α'/18-5-2005)


ΣΗΜΕΙΑ	X	Y
Π1 (26')	442500.733	4339546.288
Π2	442484.968	4339539.708
Π3	442465.557	4339544.506
Π4	442455.372	4339531.556
Π5	442442.916	4339523.377
Π6	442442.348	4339504.847

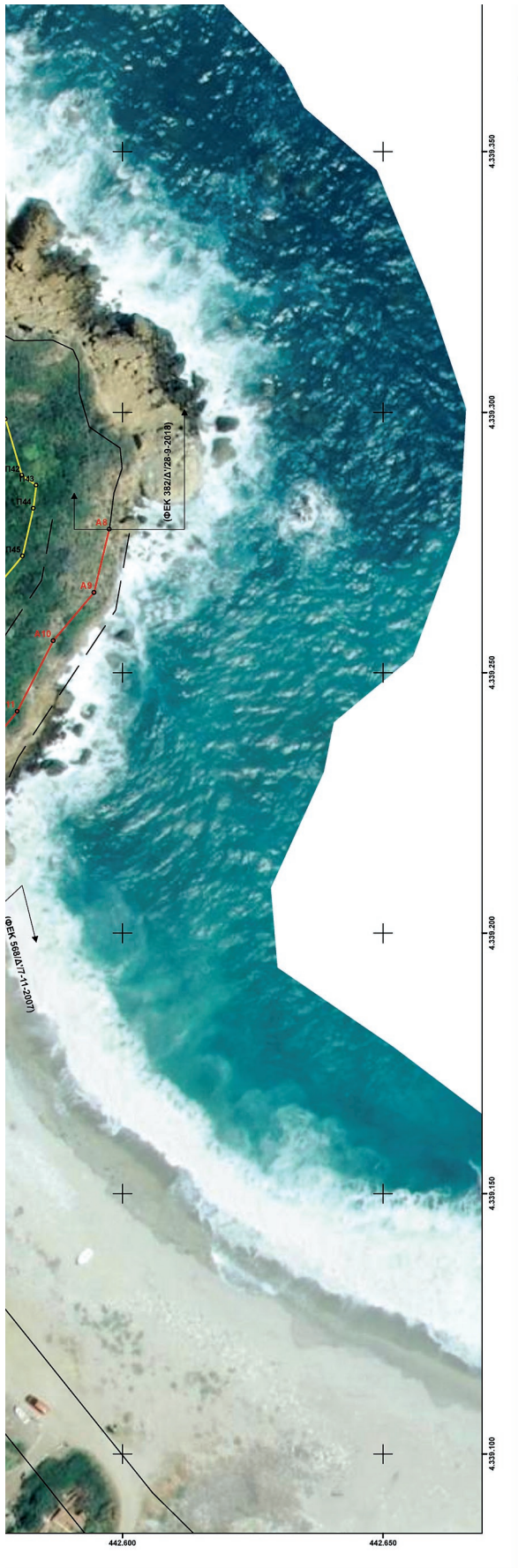
ΟΡΙΟΓΡΑΜΜΗ ΕΠΑΝΑΚΑΘΟΡΙΣΜΟΥ ΠΑΡΑΛΙΑΣ (ΦΕΚ 568/Α'/7-11-2007)

ΣΗΜΕΙΑ	X	Y
Π44	442582.899	4339281.531
Π45	442580.811	4339272.376
Π46	442574.123	4339264.479
Π47	442567.163	4339250.792
Π48	442559.473	4339241.386
Π49	442551.912	4339228.511
Π50	442545.305	4339212.357
Π51	442552.603	4339195.657
Π52	442557.474	4339191.619
Π53 (6')	442558.284	4339188.050

ΟΡΙΟΓΡΑΜΜΗ ΚΑΘΟΡΙΣΜΟΥ ΠΑΡΑΛΙΑΣ

ΣΗΜΕΙΑ	X	Y
Π6	442442.348	4339504.847
Π7	442433.970	4339497.090
Π8	442428.683	4339488.567
Π9	442427.894	4339477.184
Π10	442434.133	4339465.192
Π11	442445.666	4339460.750
Π12	442463.907	4339459.735
Π13	442476.081	4339460.010
Π14	442485.929	4339461.852
Π15	442496.164	4339467.732
Π16	442496.263	4339460.070
Π17	442497.437	4339454.004
Π18	442501.725	4339444.518
Π19	442509.100	4339437.913
Π20	442514.558	4339435.265
Π21	442517.210	4339418.140
Π22	442517.300	4339406.795
Π23	442513.850	4339395.997
Π24	442513.850	4339386.058
Π25	442515.977	4339380.748
Π26	442516.526	4339377.346
Π27	442518.370	4339370.029
Π28	442524.582	4339364.261
Π29	442531.466	4339360.574
Π30	442534.713	4339360.717
Π31	442537.644	4339352.100
Π32	442542.087	4339346.730
Π33	442543.559	4339339.041
Π34	442548.167	4339330.018
Π35	442551.912	4339325.560
Π36	442553.741	4339322.916
Π37	442555.152	4339318.664
Π38	442559.328	4339311.044
Π39	442565.451	4339304.027
Π40	442575.483	4339298.730
Π41	442577.532	4339298.730
Π42	442580.686	4339287.857
Π43	442583.435	4339285.966
Π44	442582.899	4339281.531

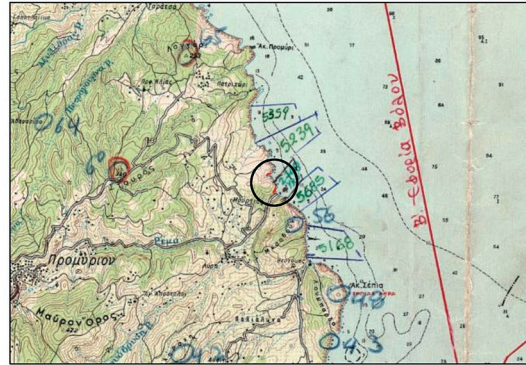




Π44	442582.899	4339281.531
-----	------------	-------------

ELENI CHATZOGLOU
12.04.2023 09:59

ΑΠΟΣΠΑΣΜΑ ΓΥΣ 1 : 50.000



ΕΛΛΗΝΙΚΗ ΔΗΜΟΚΡΑΤΙΑ ΓΕΝΙΚΗ ΓΡΑΜΜΑΤΕΙΑ ΦΟΡΟΛΟΓΙΚΗΣ ΠΟΛΙΤΙΚΗΣ ΚΑΙ ΔΗΜΟΣΙΑΣ ΠΕΡΙΟΥΣΙΑΣ ΓΕΝ. Δ/ΝΣΗ ΔΗΜ. ΠΕΡΙΟΥΣΙΑΣ & ΚΟΙΝΟΦΕΛΩΝ ΠΕΡΙΟΥΣΙΩΝ ΚΤΗΜΑΤΙΚΗ ΥΠΗΡΕΣΙΑ ΜΑΓΝΗΣΙΑΣ		
ΘΕΜΑ	ΔΙΑΓΡΑΜΜΑ ΕΠΑΝΑΚΑΘΟΡΙΣΜΟΥ ΟΡΙΟΓΡΑΜΜΩΝ ΑΙΓΙΑΛΟΥ - ΠΑΡΑΛΙΑΣ ΚΑΙ ΚΑΘΟΡΙΣΜΟΥ ΟΡΙΟΓΡΑΜΜΗΣ ΠΑΡΑΛΙΑΣ	
ΘΕΣΗ	ΠΕΡΙΟΧΗ "ΜΟΥΡΤΙΑΣ έως ΛΥΡΗ" Τ.Κ. ΠΡΟΜΥΡΙΟΥ ΤΟΥ ΔΗΜΟΥ ΝΟΤΙΟΥ ΠΗΛΙΟΥ ΝΟΜΟΥ ΜΑΓΝΗΣΙΑΣ	
<p>ΥΠΟΜΝΗΜΑ</p> <p>Το παρόν διάγραμμα συνοδεύει την από 16-03-2023 έκθεση της επιτροπής του αρ. 3 του ν.2971/2001. Οι συντεταγμένες των κορυφών των οριογραμμών δίνονται στα Ελληνικό Γεωδαιτικό Σύστημα Αναφοράς ΕΓΣΑ'87.</p>		
<p>— Οριογραμμή αιγιαλού</p> <p>— Οριογραμμή παραλίας</p>	<p>— Ισχύουσες οριογραμμές</p> <p>--- Καταργούμενες οριογραμμές αιγιαλού – παραλίας</p>	
<p>Η ΠΡΟΕΔΡΟΣ</p> <p>Η ΠΡΟΪΣΤΑΜΕΝΗ ΤΗΣ ΚΤΗΜΑΤΙΚΗΣ ΥΠΗΡΕΣΙΑΣ ΜΑΓΝΗΣΙΑΣ</p>	<p>ΤΑ ΜΕΛΗ</p> <p>2. Η Μηχανικός της Κ.Υ.Μαγνησίας</p> <p>3. Η Προϊσταμένη της Υπηρεσίας Δόμησης του Δήμου Βόλου</p> <p>4. Η Λιμενάρχης Βόλου</p> <p>5. Ο Προϊστάμενος Δ/σης ΠΕ.ΧΩ. Θεσσαλίας της Α.Δ.Θ.ΣΤ.Ε.</p>	
ΚΛΙΜΑΚΑ: 1:500	ΧΡΟΝΟΛΟΓΙΑ: ΙΑΝΟΥΑΡΙΟΣ 2022	ΠΙΝΑΚΙΔΑ: 1
ΘΕΩΡΗΘΗΚΕ		Η ΣΥΝΤΑΞΑΣΑ

Η ισχύς της παρούσας αρχίζει με τη δημοσίευσή της στο Φύλλο Εφημερίδας της Κυβερνήσεως.

Η απόφαση αυτή, με την έκθεση της Επιτροπής και το διάγραμμα, να δημοσιευθούν στην Εφημερίδα της Κυβερνήσεως.

Λάρισα, 17 Μαΐου 2023

Ο Γραμματέας Αποκεντρωμένης Διοίκησης

ΚΩΝΣΤΑΝΤΙΝΟΣ ΤΖΑΝΑΚΟΥΛΗΣ

Αριθμ. ΠΔΕ/ΔΒΕΦΠ/158196/152 (2)

Αποχαρκτηρισμός λατομικών περιοχών στις θέσεις «Μαυροχόρτι», Τ.Κ. Αναστάσεως, Δήμου Καλαβρύτων και «Μαλιβαρνό», Τ.Κ. Χαλανδρίτσας, Δήμου Ερυμάνθου και διατήρηση του χαρακτηρισμού της ως λατομικής περιοχής στη θέση «Άγιος Ανδρέας», Τ.Κ. Χαλανδρίτσας, Δήμου Ερυμάνθου.

Ο ΑΝΤΙΠΕΡΙΦΕΡΕΙΑΡΧΗΣ
ΒΙΩΣΙΜΗΣ ΑΝΑΠΤΥΞΗΣ, ΕΝΕΡΓΕΙΑΣ
ΚΑΙ ΠΕΡΙΒΑΛΛΟΝΤΟΣ ΔΥΤΙΚΗΣ ΕΛΛΑΔΑΣ

Λαμβάνοντας υπόψη:

1. Τις διατάξεις του ν. 3852/2010 «Νέα Αρχιτεκτονική της Αυτοδιοίκησης και της Αποκεντρωμένης Διοίκησης - Πρόγραμμα Καλλικράτης» (Α' 87).

2. Τις διατάξεις του π.δ. 132/2010 «Οργανισμός της Περιφέρειας Δυτικής Ελλάδας» (Α' 225), ειδικότερα το άρθρο 19.

3. Την υπ' αριθ. 313/2019 απόφαση του Πολυμελούς Πρωτοδικείου Πατρών, με την οποία ανακηρύχθηκαν ο Περιφερειάρχης και οι Περιφερειακοί Σύμβουλοι της Περιφέρειας Δυτικής Ελλάδας για την περίοδο 2019 - 2023.

4. Την υπό στοιχεία οικ. Π.Δ.Ε/ΔΔ/9406/191/13-01-2022 απόφαση του Περιφερειάρχη Δυτικής Ελλάδας «Ορισμός Αντιπεριφερειάρχων της Περιφέρειας Δυτικής Ελλάδας» (Υ.Ο.Δ.Δ. 27), όπως τροποποιήθηκε με την υπό στοιχεία ΠΔΕ/ΔΔ/412911/6151/30-12-2022 απόφαση του Περιφερειάρχη Δυτικής Ελλάδας «Παράταση της θητείας των Αντιπεριφερειάρχων της Περιφέρειας Δυτικής Ελλάδας» (Υ.Ο.Δ.Δ. 1220).

5. Την υπό στοιχεία ΠΔΕ/ΔΔ/9405/190/13-01-2022 απόφαση του Περιφερειάρχη Δυτικής Ελλάδας «Μεταβίβαση άσκησης αρμοδιοτήτων στους Αντιπεριφερειάρχες και σε εκλεγμένους Περιφερειακούς Συμβούλους της Περιφέρειας Δυτικής Ελλάδας» (Β' 141).

6. Τις διατάξεις του ν. 4512/2018 «Ρυθμίσεις για την εφαρμογή των Διαρθρωτικών Μεταρρυθμίσεων του Προγράμματος Οικονομικής Προσαρμογής και άλλες διατάξεις» (Α' 5), ιδίως το ΜΕΡΟΣ Β' «ΕΡΕΥΝΑ ΚΑΙ ΕΚΜΕΤΑΛΛΕΥΣΗ ΛΑΤΟΜΙΚΩΝ ΟΡΥΚΤΩΝ ΚΑΙ ΑΛΛΕΣ ΔΙΑΤΑΞΕΙΣ» και ειδικότερα το άρθρο 48 αυτού.

7. Την υπό στοιχεία ΥΠΕΝ/ΔΑΠ/54245/779/2020 υπουργική απόφαση «Λειτουργία Επιτροπής Καθορισμού Λατομικών Περιοχών» (Β' 2520).

8. Την υπό στοιχεία Α.39417/02-12-1985 (Β' 818) από-

φαση του Νομάρχη Αχαΐας με την οποία καθορίστηκαν λατομικές περιοχές αδρανών υλικών Ν. Αχαΐας.

9. Την υπό στοιχεία ΠΔΕ/ΔΒΕΦΠ/196562/185/2020 απόφαση του Αντιπεριφερειάρχη Ενέργειας, Περιβάλλοντος, Φυσικών Πόρων και Χωροταξίας Περιφέρειας Δυτικής Ελλάδας «Επανασυγκρότηση Επιτροπών καθορισμού λατομικών περιοχών Περιφερειακών Ενοτήτων της Περιφέρειας Δυτικής Ελλάδας» (Υ.Ο.Δ.Δ. 668), όπως τροποποιήθηκε με την υπό στοιχεία ΠΔΕ/ΔΒΕΦΠ/336071/290/19-11-2021 (Υ.Ο.Δ.Δ. 1065) απόφαση του Αντιπεριφερειάρχη Ενέργειας, Περιβάλλοντος, Φυσικών Πόρων και Χωροταξίας Περιφέρειας Δυτικής Ελλάδας.

10. Τις σχετικές συνεδριάσεις της Επιτροπής Καθορισμού Λατομικών Περιοχών Π.Ε. Αχαΐας.

11. Το γεγονός ότι η Επιτροπή Καθορισμού Λατομικών Περιοχών Π.Ε. Αχαΐας:

(α) εισηγείται ομόφωνα (από 22-12-2021 και 31-10-2022 συνεδριάσεις της), δυνάμει της παρ. 6 του άρθρου 48 του ν. 4512/2018, τον αποχαρκτηρισμό των κάτωθι μη ενεργοποιημένων λατομικών περιοχών, όπως αυτές έχουν καθοριστεί με την υπό στοιχεία Α.39417/02-12-1985 (Β' 818) απόφαση του Νομάρχη Αχαΐας.

(i) «Μαλιβαρνό», Τ.Κ. Χαλανδρίτσας, Δήμου Ερυμάνθου, έκτασης 100.870m² και

(ii) «Μαυροχόρτι», Τ.Κ. Αναστάσεως, Δήμου Καλαβρύτων, έκτασης 67.570m²

καθώς οι ασβεστολιθικοί σχηματισμοί των περιοχών αυτών φέρουν σημαντική περιεκτικότητα πυριτικών ορυκτών, η οποία μπορεί να προκαλέσει αντίδραση με τα αλκάλια του τσιμέντου και διόγκωση/ρηγμάτωση του σκυροδέματος και ως εκ τούτου η παρουσία τους κρίνεται ακατάλληλη για αυτές τις χρήσεις.

(β) Για τη λατομική περιοχή στη θέση «Άγιος Ανδρέας», Τ.Κ. Χαλανδρίτσας, Δήμου Ερυμάνθου, έκτασης 141.168m², η οποία είχε ενεργοποιηθεί στο παρελθόν αλλά έχει περιέλθει σε πολυετή αδράνεια, προτείνεται ομόφωνα από τα μέλη της Επιτροπής Καθορισμού Λατομικών Περιοχών Π.Ε. Αχαΐας η διατήρηση του χαρακτηρισμού της ως λατομικής περιοχής, διαθέσιμης για έργα οδοστρωσίας. Επιπλέον μια ενδεχόμενη νέα μίσθωση θα εξασφαλίσει και την περιβαλλοντική αποκατάσταση του τοπίου.

12. Το γεγονός ότι από την παρούσα δεν προκαλείται δαπάνη σε βάρος του κρατικού προϋπολογισμού, αποφασίζουμε:

1. Αποχαρκτηρίζουμε, στο πλαίσιο των διατάξεων της παρ. 6 του άρθρου 48 του ν. 4512/2018, τις κάτωθι μη ενεργοποιημένες λατομικές περιοχές που είχαν καθοριστεί με την υπό στοιχεία Α.39417/02-12-1985 (Β' 818) απόφαση του Νομάρχη Αχαΐας,

(i) «Μαλιβαρνό», Τ.Κ. Χαλανδρίτσας, Δήμου Ερυμάνθου, έκτασης 100.870m² και

(ii) «Μαυροχόρτι», Τ.Κ. Αναστάσεως, Δήμου Καλαβρύτων, έκτασης 67.570m²,

για τους λόγους που αναφέρονται στο σκεπτικό της παρούσας απόφασης.

2. Τη διατήρηση της λατομικής περιοχής στη θέση «Άγιος Ανδρέας», Τ.Κ. Χαλανδρίτσας, Δήμου Ερυμάν-

θου, έκτασης 141.168m², όπως αυτή καθορίστηκε με την υπό στοιχεία Α.39417/02-12-1985 (Β' 818) απόφαση του Νομάρχη Αχαΐας, διαθέσιμης για έργα οδοστρωσίας.

Κατά της απόφασης αυτής επιτρέπεται, σε οποιονδήποτε έχει έννομο συμφέρον, προσφυγή για παράβαση νόμου ενώπιον του Γραμματέα της Αποκεντρωμένης Διοίκησης Πελοποννήσου, Δυτικής Ελλάδας και Ιονίου σε προθεσμία δεκαπέντε (15) ημερών από τη δημοσίευσή της ή την ανάρτησή της στο διαδίκτυο ή από

την κοινοποίησή της ή αφότου έλαβε γνώση αυτής, σύμφωνα με τις διατάξεις των άρθρων 227 και 238 του ν. 3852/2010.

Η απόφαση αυτή να δημοσιευθεί στην Εφημερίδα της Κυβερνήσεως.

Πάτρα, 18 Μαΐου 2023

Ο Αντιπεριφερειάρχης

ΛΑΜΠΡΟΣ ΔΗΜΗΤΡΟΓΙΑΝΝΗΣ



ΕΘΝΙΚΟ ΤΥΠΟΓΡΑΦΕΙΟ

Το Εθνικό Τυπογραφείο αποτελεί δημόσια υπηρεσία υπαγόμενη στην Προεδρία της Κυβέρνησης και έχει την ευθύνη τόσο για τη σύνταξη, διαχείριση, εκτύπωση και κυκλοφορία των Φύλλων της Εφημερίδας της Κυβερνήσεως (ΦΕΚ), όσο και για την κάλυψη των εκτυπωτικών - εκδοτικών αναγκών του δημοσίου και του ευρύτερου δημόσιου τομέα (ν. 3469/2006/Α' 131 και π.δ. 29/2018/Α' 58).

1. ΦΥΛΛΟ ΤΗΣ ΕΦΗΜΕΡΙΔΑΣ ΤΗΣ ΚΥΒΕΡΝΗΣΕΩΣ (ΦΕΚ)

- Τα **ΦΕΚ σε ηλεκτρονική μορφή** διατίθενται δωρεάν στο **www.et.gr**, την επίσημη ιστοσελίδα του Εθνικού Τυπογραφείου. Όσα ΦΕΚ δεν έχουν ψηφιοποιηθεί και καταχωριστεί στην ανωτέρω ιστοσελίδα, ψηφιοποιούνται και αποστέλλονται επίσης δωρεάν με την υποβολή αίτησης, για την οποία αρκεί η συμπλήρωση των αναγκαίων στοιχείων σε ειδική φόρμα στον ιστότοπο **www.et.gr**.

- Τα **ΦΕΚ σε έντυπη μορφή** διατίθενται σε μεμονωμένα φύλλα είτε απευθείας από το Τμήμα Πωλήσεων και Συνδρομητών, είτε ταχυδρομικά με την αποστολή αιτήματος παραγγελίας μέσω των ΚΕΠ, είτε με ετήσια συνδρομή μέσω του Τμήματος Πωλήσεων και Συνδρομητών. Το κόστος ενός ασπρόμαυρου ΦΕΚ από 1 έως 16 σελίδες είναι 1,00 €, αλλά για κάθε επιπλέον οκτασέλιδο (ή μέρος αυτού) προσαυξάνεται κατά 0,20 €. Το κόστος ενός έγχρωμου ΦΕΚ από 1 έως 16 σελίδες είναι 1,50 €, αλλά για κάθε επιπλέον οκτασέλιδο (ή μέρος αυτού) προσαυξάνεται κατά 0,30 €. Το τεύχος Α.Σ.Ε.Π. διατίθεται δωρεάν.

• Τρόποι αποστολής κειμένων προς δημοσίευση:

Α. Τα κείμενα προς δημοσίευση στο ΦΕΚ, από τις υπηρεσίες και τους φορείς του δημοσίου, αποστέλλονται ηλεκτρονικά στη διεύθυνση **webmaster.et@et.gr** με χρήση προηγμένης ψηφιακής υπογραφής και χρονοσήμανσης.

Β. Κατ' εξαίρεση, όσοι πολίτες δεν διαθέτουν προηγμένη ψηφιακή υπογραφή μπορούν είτε να αποστέλλουν ταχυδρομικά, είτε να καταθέτουν με εκπρόσωπό τους κείμενα προς δημοσίευση εκτυπωμένα σε χαρτί στο Τμήμα Παραλαβής και Καταχώρισης Δημοσιευμάτων.

- Πληροφορίες, σχετικά με την αποστολή/κατάθεση εγγράφων προς δημοσίευση, την ημερήσια κυκλοφορία των Φ.Ε.Κ., με την πώληση των τευχών και με τους ισχύοντες τιμοκαταλόγους για όλες τις υπηρεσίες μας, περιλαμβάνονται στον ιστότοπο (**www.et.gr**). Επίσης μέσω του ιστότοπου δίδονται πληροφορίες σχετικά με την πορεία δημοσίευσης των εγγράφων, με βάση τον Κωδικό Αριθμό Δημοσιεύματος (ΚΑΔ). Πρόκειται για τον αριθμό που εκδίδει το Εθνικό Τυπογραφείο για όλα τα κείμενα που πληρούν τις προϋποθέσεις δημοσίευσης.

2. ΕΚΤΥΠΩΤΙΚΕΣ - ΕΚΔΟΤΙΚΕΣ ΑΝΑΓΚΕΣ ΤΟΥ ΔΗΜΟΣΙΟΥ

Το Εθνικό Τυπογραφείο ανταποκρινόμενο σε αιτήματα υπηρεσιών και φορέων του δημοσίου αναλαμβάνει να σχεδιάσει και να εκτυπώσει έντυπα, φυλλάδια, βιβλία, αφίσες, μπλοκ, μηχανογραφικά έντυπα, φακέλους για κάθε χρήση, κ.ά.

Επίσης σχεδιάζει ψηφιακές εκδόσεις, λογότυπα και παράγει οπτικοακουστικό υλικό.

Ταχυδρομική Διεύθυνση: Καποδιστρίου 34, τ.κ. 10432, Αθήνα

ΤΗΛΕΦΩΝΙΚΟ ΚΕΝΤΡΟ: 210 5279000 - fax: 210 5279054

ΕΞΥΠΗΡΕΤΗΣΗ ΚΟΙΝΟΥ

Πωλήσεις - Συνδρομές: (Ισόγειο, τηλ. 210 5279178 - 180)

Πληροφορίες: (Ισόγειο, Γρ. 3 και τηλεφ. κέντρο 210 5279000)

Παραλαβή Δημ. Ύλης: (Ισόγειο, τηλ. 210 5279167, 210 5279139)

Ωράριο για το κοινό: Δευτέρα ως Παρασκευή: 8:00 - 13:30

Ιστότοπος: **www.et.gr**

Πληροφορίες σχετικά με την λειτουργία του ιστότοπου: **helpdesk.et@et.gr**

Αποστολή ψηφιακά υπογεγραμμένων εγγράφων προς δημοσίευση στο ΦΕΚ: **webmaster.et@et.gr**

Πληροφορίες για γενικό πρωτόκολλο και αλληλογραφία: **grammateia@et.gr**

Πείτε μας τη γνώμη σας,

για να βελτιώσουμε τις υπηρεσίες μας, συμπληρώνοντας την ειδική φόρμα στον ιστότοπό μας.

