



# ΕΦΗΜΕΡΙΔΑ ΤΗΣ ΚΥΒΕΡΝΗΣΕΩΣ ΤΗΣ ΕΛΛΗΝΙΚΗΣ ΔΗΜΟΚΡΑΤΙΑΣ

30 Ιανουαρίου 2023

ΤΕΥΧΟΣ ΤΕΤΑΡΤΟ

Αρ. Φύλλου 48

## ΠΕΡΙΕΧΟΜΕΝΑ

### ΑΠΟΦΑΣΕΙΣ

- 1 Κήρυξη ως αναδασωτέας έκτασης δασικού χαρακτήρα εμβαδού 5.200,00 τετραγωνικών μέτρων στη θέση «Στενό», Τοπικής Κοινότητας Μάλης, Δημοτικής Ενότητας Φιλιατρών, Δήμου Τριφυλίας, Νομού Μεσσηνίας.
- 2 Μερική ανάκληση λόγω νομικής αιτίας της υπ' αρ. 3649/19-10-2007 (Δ' 562) απόφασης κήρυξης αναδασωτέας, λόγω πυρκαγιάς, εκτάσεως 929,36 Τ.Μ. στη θέση «Παλιόλακα και Φτέρη» Τ.Κ. Λιβαδακίου, Δήμου Ανδρίτσαινας - Κρεστένων, της Π.Ε. Ηλείας, η οποία στη συνέχεια μετετράπη σε ΑΝ/ΑΑ με τις υπ' αρ. 500 και 501/2022 (ΑΔΑ: 63ΦΕΟΡ1Φ-ΡΡ4) αποφάσεις 1ης ΕΠΕΑ.
- 3 Χαρακτηρισμός ως μνημείου διωρόφου κτηρίου με ημιυπόγειο και κεραμοσκεπή φερόμενης ιδιοκτησίας Βασιλικής Δημητρακοπούλου, Αριστείδη Κουλούρη και Αντώνιου Κουλούρη, που βρίσκεται στο Ο.Τ 548 επί της οδού Μιχαλακοπούλου αριθ. 42, (πρώην Ρήγα Φεραίου) στην Πάτρα, Δήμου Πατρέων, Π.Ε Αχαΐας.
- 4 Χαρακτηρισμός ως μνημείου διωρόφου κτηρίου, φερόμενης ιδιοκτησίας Βασιλικής, Μαρίας-Ελένης Ρουμελιώτη, επί των οδών Βρασιίδου 98 και Αγίου Νίκωνος, στη Σπάρτη, Π.Ε. Λακωνίας.

### ΑΠΟΦΑΣΕΙΣ

Αριθμ. 22290

(1)

Κήρυξη ως αναδασωτέας έκτασης δασικού χαρακτήρα εμβαδού 5.200,00 τετραγωνικών μέτρων στη θέση «Στενό», Τοπικής Κοινότητας Μάλης, Δημοτικής Ενότητας Φιλιατρών, Δήμου Τριφυλίας, Νομού Μεσσηνίας.

Ο ΓΕΝΙΚΟΣ ΓΡΑΜΜΑΤΕΑΣ ΔΑΣΩΝ ΤΟΥ  
ΥΠΟΥΡΓΕΙΟΥ ΠΕΡΙΒΑΛΛΟΝΤΟΣ ΚΑΙ ΕΝΕΡΓΕΙΑΣ

Έχοντας υπόψη:

1. Την παρ. 1 του άρθρου 24 και την παρ. 3 του άρθρου 117 του Συντάγματος της Ελλάδας.

2. Το άρθρο 90 του Κώδικα νομοθεσίας για την Κυβέρνηση και τα κυβερνητικά όργανα (π.δ. 63/2005, Α' 98), το οποίο διατηρήθηκε σε ισχύ με την παρ. 22 του άρθρου 119 του ν. 4622/2019 (Α' 133).

3. Τις διατάξεις της από 13-8-2021 Πράξης Νομοθετικού Περιεχομένου «Έκτακτα μέτρα για την αποτελεσματική προστασία και την ταχεία αποκατάσταση του φυσικού περιβάλλοντος, την άμεση στήριξη των πληγέντων από τις πυρκαγιές του Ιουλίου/Αυγούστου 2021 και συναφείς διατάξεις» (Α' 143), η οποία κυρώθηκε με το άρθρο 2 του ν. 4824/2021 «Κύρωση: α) Της από 5.8.2021 Πράξης Νομοθετικού Περιεχομένου «Έκτακτα μέτρα για την αντιμετώπιση του κινδύνου πυρκαγιών» (Α' 138) και β) της από 13.8.2021 Πράξης Νομοθετικού Περιεχομένου «Έκτακτα μέτρα για την αποτελεσματική προστασία και την ταχεία αποκατάσταση του φυσικού περιβάλλοντος, την άμεση στήριξη των πληγέντων από τις πυρκαγιές του Ιουλίου/Αυγούστου 2021 και συναφείς διατάξεις» (Α' 143) και άλλες διατάξεις» (Α' 156) και ιδίως το άρθρο τρίτο του άρθρου 2 αυτού με τίτλο «Κάθετη οργάνωση και υπαγωγή των Δασικών Υπηρεσιών στο Υπουργείο Περιβάλλοντος και Ενέργειας».

4. Το Β' Μέρος «Διατάξεις για την ολοκλήρωση της μεταφοράς των δασικών υπηρεσιών στο Υπουργείο Περιβάλλοντος και Ενέργειας» του ν. 4915/2022 (Α' 63).

5. Την υπό στοιχεία ΥΠΕΝ/ΔΔΥ/48478/3594/16-5-2022 κοινή υπουργική απόφαση «Καθορισμός των διοικητικών λεπτομερειών μεταφοράς των δασικών υπηρεσιών, του αντίστοιχου προσωπικού και λοιπών θεμάτων της παρ. 5 του άρθρου τρίτου της από 13.8.2021 Πράξης νομοθετικού Περιεχομένου (Α' 143), η οποία κυρώθηκε με το άρθρο 2 του ν. 4824/2021 (Α' 156)» (Β' 2415).

6. Το π.δ. 132/2017 «Οργανισμός Υπουργείου Περιβάλλοντος και Ενέργειας (Υ.Π.ΕΝ) (Α' 160), όπως τροποποιήθηκε και ισχύει με το π.δ. 29/2022 (Α' 77).

7. Το άρθρο 1 του π.δ. 6/2022 «Σύσταση και μετονομασία Γενικών Γραμματειών, σύσταση Ειδικής Γραμματείας, μεταφορά υπηρεσιών και αρμοδιοτήτων» (Α' 17), με το οποίο συστάθηκε Γενική Γραμματεία Δασών.

8. Τα άρθρα 47 έως 55 του ν. 4915/2022 (Α' 63).

9. Την υπ' αρ. 160635/10-9-2021 διαπιστωτική πράξη Συντονιστή Α.Δ.Π.ΔΕ.&Ι. «Μεταφορά προσωπικού των Δασικών Υπηρεσιών της Αποκεντρωμένης Διοίκησης Πε-

λοποννήσου, Δυτικής Ελλάδας και Ιονίου στο Υπουργείο Περιβάλλοντος και Ενέργειας» (Β' 4493), (ΑΔΑ: ΨΡΔΟ-ΟΡ1Φ-Ω9Υ).

10. Την υπό στοιχεία ΥΠΕΝ/ΔΔΥ/50878/3749/20-5-2022 εγκύκλιο διαταγή ΥΠΕΝ «Εγκύκλιες οδηγίες για τη λειτουργία των Περιφερειακών Δασικών Υπηρεσιών, χρήση λογοτύπου» (ΨΓΒΩ4653Π8-ΩΧ6).

11. Την υπό στοιχεία οικ. ΥΠΕΝ/ΥΠΡΓ/11835/1139/08.02.2022 (ΥΟΔΔ 76) κοινή υπουργική απόφαση του Πρωθυπουργού και του Υπουργού Π.Ε.Ν. «Διορισμός Γενικού Γραμματέα Δασών Υπουργείου Περιβάλλοντος και Ενέργειας».

12. Την υπό στοιχεία ΥΠΕΝ/ΔΔΥ/62511/4542/17-06-2022 (Β' 3145) διαπιστωτική πράξη κατάταξης και τοποθέτησης του προσωπικού των Περιφερειακών Δασικών Υπηρεσιών του Υπουργείου Περιβάλλοντος και Ενέργειας.

13. Την υπό στοιχεία ΥΠΕΝ/ΔΝΕΠ/83988/2740/25-8-2022 υπουργική απόφαση (Β' 4528).

14. Τον ν. 3208/2003 (Α' 303).

15. Τον ν. 998/1979 «Περί προστασίας των δασών και των δασικών εν γένει εκτάσεων της Χώρας» (Α' 289) και ειδικότερα: α) τις παρ. 1 και 3 του άρθρου 41 β) την παρ. 1 του άρθρου 38, όπως αντικαταστάθηκε από την παρ. 1 του άρθρου 35 του ν. 4280/2014 (Α' 159) και από το άρθρο 32 του ν. 4342/2015 (Α' 143) και γ) την παρ. 3 του άρθρου 70, όπως αντικαταστάθηκε από την παρ. 15 του άρθρου 1 του ν. 3208/2003 (Α' 303).

16. Τις διαταγές του Υπουργείου Γεωργίας: α) Υπ' αρ. 160417/1180/8-7-80, β) υπ' αρ. 182447/3049/24-9-80.

17. Την υπ' αρ. 221525/4195/21-9-2011 διαταγή Υπ.Π.Ε.Κ.Α. (ΑΔΑ: 4Α8Η0-ΙΔΩ).

18. Το υπ' αρ. 153373/441/22-2-2017 έγγραφο Υπ.Π.Ε.Ν. (ΑΔΑ: 61ΤΗ4653Π8-Ω7Θ) «Περιοχές κηρυγμένων αναδασωτέων εκτάσεων στους αναρτημένους δασικούς χάρτες».

19. Την υπ' αρ. 445781/30-11-2022 πρόταση του Δασαρχείου Κυπαρισσίας περί κηρύξεως αναδασωτέας, της αναφερομένης στο θέμα έκτασης.

20. Την σύμφωνη γνώμη της Διεύθυνσης Δασών Ν. Μεσσηνίας, αποφασίζουμε:

Κηρύσσουμε ως αναδασωτέα, με σκοπό την προστασία για την επαναδημιουργία της δασικής βλάστησης, αποτελούμενη από άτομα πουρναριού, ασφάλαχτρου και αριάς που καταστράφηκε από πυρκαγιά που εκδηλώθηκε την 18η-9-2022, την έκταση δασικού χαρακτήρα εμβαδού πέντε χιλιάδων διακοσίων τετραγωνικών μέτρων (5.200,00 τ.μ.), που βρίσκεται στη θέση «Στενό», Τοπικής Κοινότητας Μάλης, Δημοτικής Ενότητας Φιλιατρών, Δήμου Τριφυλίας, Νομού Μεσσηνίας.

Η καείσα έκταση προσδιορίζεται από τα σημεία: 1,2,3,4,5,6,7,8,9,10,11,12 και έχει όρια:

Ανατολικά: Έκταση δασικού χαρακτήρα.

Δυτικά: Έκταση δασικού χαρακτήρα.

Βόρεια: Έκταση δασικού χαρακτήρα.

Νότια: Έκταση δασικού χαρακτήρα.

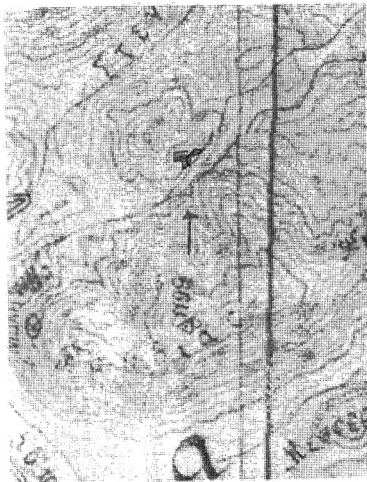
Όπως φαίνεται στο από 10-11-2022 συνημμένο τοπογραφικό διάγραμμα κλίμακας 1:1.500 που συντάχθηκε από τον Δασοπόνο του Δασαρχείου Κυπαρισσίας Κωνσταντίνο Παπαγιάννη και εντοπίζεται στο απόσπασμα Φ.Χ. «Φιλιατρά» κλίμακας 1:50.000 και αποτελεί αναπόσπαστο μέρος της απόφασης αυτής. Προβλέπεται φυσική αναγέννηση της δασικής βλάστησης που καταστράφηκε.

Άσκηση αίτησης ακύρωσης κατά αυτής κατατίθεται ενώπιον του (οικείου) Τριμελούς Εφετείου εντός εξήντα (60) ημερών από την επόμενη της δημοσίευσης ή της κοινοποίησης της.

Από την εφαρμογή των κανονιστικών διατάξεων της απόφασης αυτής δεν προκαλείται δαπάνη σε βάρος του κρατικού προϋπολογισμού.

Αναδοστούς Διαστασιών έκτασης στη θέση "Σιανό" παρκοχή της Τοπικής Κοινότητας Μόδας της Δημοτικής Ενότητας Φυλακτρών του Δήμου Τριφυλίας αριθμού 5.200 τ.μ

ΣΧΕΔΙΑΓΡΑΜΜΑ



ΔΙΟΡΘΩΣΙΑ ΣΧΑΡΤΗ Γ.Υ.Σ

Κλίμακας 1:50000

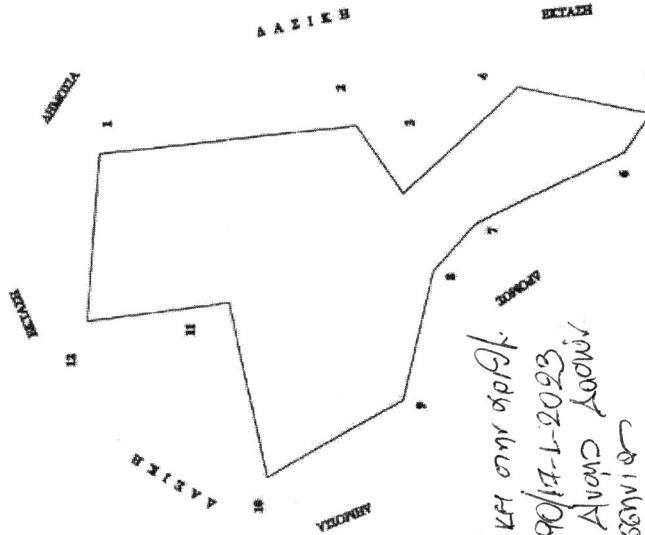
Έτος εκδόσεως :1977

ΦΥΛΛΟ ΣΧΑΡΤΗΣ: ΦΙΛΙΑΤΡΑ

--- ενδεικτική θέση αναδοστούς


ΥΠΟΜΝΗΜΑ

Κατάσταση δημόσια διαστασιών έκτασης με στοιχεία (1,2,3,4,.....,11,12,1) αριθμού 5.200 τ.μ η οποία προσαρτάται η κορφή της ως αναδοστούς Κλίμακας:1:500



ΣΥΝΤΕΤΑΓΜΕΝΕΣ ΒΙΣΤΑ '87

- 1 X=297472.00 Y=4115298.00
- 2 X=297478.00 Y=4115238.00
- 3 X=297462.00 Y=4115227.00
- 4 X=297487.00 Y=4115200.00
- 5 X=297481.00 Y=4115169.00
- 6 X=297472.00 Y=4115175.00
- 7 X=297455.00 Y=4115220.00
- 8 X=297444.00 Y=4115220.00
- 9 X=297414.00 Y=4115227.00
- 10 X=297396.00 Y=4115259.00
- 11 X=297437.00 Y=4115268.00
- 12 X=297433.00 Y=4115301.00



Κατάσταση 10-1-2022

Κατάσταση 10-1-2022

Κατάσταση 10-1-2022

Κατάσταση 10-1-2022

Κατάσταση 10-1-2022

Κατάσταση 10-1-2022

Κατάσταση 10-1-2022

Κατάσταση 10-1-2022

Κατάσταση 10-1-2022



Κατάσταση 30-11-2023

Κατάσταση 30-11-2023

Κατάσταση 30-11-2023

Κατάσταση 30-11-2023


Κατάσταση 30-11-2023

Κατάσταση 30-11-2023

Κατάσταση 30-11-2023

Κατάσταση 30-11-2023

Κατάσταση 30-11-2023



Κατάσταση 17-1-2023

Κατάσταση 17-1-2023

Κατάσταση 17-1-2023

Κατάσταση 17-1-2023

Κατάσταση 17-1-2023

Κατάσταση 17-1-2023

Κατάσταση 17-1-2023

Κατάσταση 17-1-2023

Κατάσταση 17-1-2023

Η απόφαση αυτή να δημοσιευθεί στην Εφημερίδα της Κυβερνήσεως.

Πάτρα, 17 Ιανουαρίου 2023

Με εντολή Γενικού Γραμματέα Δασών  
Ο Προϊστάμενος Επιθεώρησης  
Εφαρμογής Δασικής Πολιτικής  
ΝΙΚΗΤΑΣ ΜΑΖΗΣ

Αριθμ. 20192

(2)

**Μερική ανάκληση λόγω νομικής αιτίας της υπ' αρ. 3649/19-10-2007 (Δ' 562) απόφασης κήρυξης αναδασωτέας, λόγω πυρκαγιάς, εκτάσεως 929,36 Τ.Μ. στη θέση «Παλιόλακα και Φτέρη» Τ.Κ. Λιβαδακίου, Δήμου Ανδρίτσαινας - Κρεστένων, της Π.Ε. Ηλείας, η οποία στη συνέχεια μετετράπη σε ΑΝ/ΑΑ με τις υπ' αρ. 500 και 501/2022 (ΑΔΑ: 63ΦΕΟΡ1Φ-ΡΡ4) αποφάσεις 1ης ΕΠΕΑ.**

Ο ΓΕΝΙΚΟΣ ΓΡΑΜΜΑΤΕΑΣ ΔΑΣΩΝ ΤΟΥ  
ΥΠΟΥΡΓΕΙΟΥ ΠΕΡΙΒΑΛΛΟΝΤΟΣ ΚΑΙ ΕΝΕΡΓΕΙΑΣ

Έχοντας υπόψη:

1. Την παρ. 1 του άρθρου 24 και την παρ. 3 του άρθρου 117 του Συντάγματος της Ελλάδας.
2. Τον ν. 3200/1955 «Περί διοικητικής αποκεντρώσεως» (Α' 97).
3. Το άρθρο 2 του ν. 4824/2021 (Α' 156), με το οποίο κυρώθηκε η από 13-08-2021 Πράξη Νομοθετικού Περιεχομένου «Εκτακτα μέτρα για την αποτελεσματική προστασία και την ταχεία αποκατάσταση του φυσικού περιβάλλοντος, την άμεση στήριξη των πληγέντων από τις πυρκαγιές του Ιουλίου/Αυγούστου 2021 και συναφείς διατάξεις» (Α' 143).
4. Τα άρθρα 47 έως 55 του ν. 4915/2022 (Α' 63).
5. Το π.δ. 6/2022 «Σύσταση και μετονομασία Γενικών Γραμματειών, σύσταση Ειδικής Γραμματείας, μεταφορά υπηρεσιών και αρμοδιοτήτων» (Β' 17).
6. Το π.δ. 29/2022 «Τροποποίηση του π.δ. 132/2017 "Όργανισμός Υπουργείου Περιβάλλοντος και Ενέργειας (Υ.Π.ΕΝ.)" (Α' 160)» (Α' 77).
7. Την υπό στοιχεία ΥΠΕΝ/ΔΔΥ/50878/3749/20-05-2022 (ΨΓΒΩ4653Π8-ΩΧ6) εγκύκλιο του ΥΠΕΝ.
8. Την υπό στοιχεία ΥΠΕΝ/ΔΔΥ/48478/3594/16-05-2022 κοινή υπουργική απόφαση «Καθορισμός των διοικητικών λεπτομερειών μεταφοράς των δασικών υπηρεσιών, του αντίστοιχου προσωπικού και λοιπών θεμάτων της παρ. 5 άρθρου τρίτου της από 13-08-2021 Πράξης Νομοθετικού Περιεχομένου (Α' 143), η οποία κυρώθηκε με το άρθρο 2 του ν. 4824/2021 (Α' 156)» (Β' 2415).
9. Την παρ. 1 του άρθρου 37, το άρθρο 38 και τις παρ. 1 και 3 του άρθρου 41 του ν. 998/1979 «Περί προστασίας δασών και δασικών εν γένει εκτάσεων» (Α' 289), όπως αντικαταστάθηκαν από τις διατάξεις της παρ. 1 του άρθρου 35 του ν. 4280/2014 και όπως τροποποιήθηκαν και προστέθηκαν (παρ. 4 του άρθρου 52 του ν. 4280/2014) με το άρθρο 32 του ν. 4342/2015 (Α' 143).

10. Το άρθρο 120 του ν. 1892/1990 «Για τον εκσυγχρονισμό και την ανάπτυξη και άλλες διατάξεις» (Α' 101).

11. Τις υπ' αρ. 160417/1180/08-07-1980 και 182447/3049/24-09-1980 διαταγές του Υπουργείου Γεωργίας.

12. Τον ν. 998/1979 «Περί προστασίας των δασών και των δασικών εν γένει εκτάσεων της Χώρας» και ειδικότερα του άρθρου 10 και των παρ. 3 και 4 του άρθρου 44, όπως προστέθηκαν με το άρθρο 36 του ν. 3698/2008 (Α' 198).

13. Την υπ' αρ. 97870/2248/7-5-2009 εγκύκλιο διαταγή του ΥΑΑΤ σχετικά με την εφαρμογή του άρθρου 36 του ν. 3698/2008.

14. Τον ν. 3208/2003 «Προστασία δασικών οικοσυστημάτων, κατάρτιση δασολογίου, ρύθμιση εμπραγμάτων δικαιωμάτων επί δασών και δασικών εν γένει εκτάσεων και άλλες διατάξεις» και ειδικότερα την παρ. 9 του άρθρου 21 αυτού.

15. Την υπ' αρ. 3649/19-10-2007 (Δ' 562) απόφαση κήρυξης αναδασωτέας εκτάσης.

16. Την υπ' αρ. 216056/1746/13-10-2011 εγκύκλιο του ΥΠΕΚΑ.

17. Τις διατάξεις και την σχετική νομολογία περί ανάκλησης των διοικητικών πράξεων, καθώς και την υπ' αρ. 95099/5160/12-10-2021 με ΑΔΑ: ΨΠΠΨ4653Π8-50Χ.

18. Την παρ. 3 του άρθρου δεύτερου του ν. 4462/2017 (Α' 39).

19. Την υπ' αρ. 15337/441/22-02-2017 ΥΠ.ΠΕ.& ΕΝ.

20. Την υπό στοιχεία ΥΠΕΝ/ΔΝΕΠ/83988/2740/25.8.2022 (Β' 4528) κοινή απόφαση του Υπουργού, Υφυπουργού και Γενικού Γραμματέα Δασών του Υπουργείου Περιβάλλοντος και Ενέργειας περί «Εξουσιοδότησης υπογραφής».

21. Την υπ' αρ. 177804/12-10-2016 θεώρηση δασικού χάρτη που αναρτήθηκε με την υπ' αρ. 7104/13-01-2017 απόφαση του Διευθυντή Δασών Ηλείας «Ανάρτηση δασικού χάρτη του συνόλου της Π.Ε. Ηλείας εκτός των πρό Καποδιστριακών ΟΤΑ: Πύργου και Λεχαινών και πρόσκληση για υποβολή αντιρρήσεων κατά του περιεχομένου του» (ΑΔΑ: 7ΞΡΖΟΡ1Φ-0ΥΥ), όπως τροποποιήθηκε με την υπ' αρ. 27084/12-02-2021 (ΑΔΑ: ΨΛ0ΑΟΡ1Φ-ΕΑ8) απόφαση Διεύθυνση Δασών Ηλείας σύμφωνα με τις διατάξεις των άρθρων 48 και 50 του ν. 4685/2020, με κατηγορία κάλυψης ΑΑ/ΑΝ.

22. Την υπ' αρ. 469476/14-12-2022 αίτηση του Δέλγα Χαράλαμπου.

23. Την υπ' αρ. 3250/04-01-2023 πρόταση του Δασαρχείου Ολυμπίας, καθώς και την εισήγηση του Μποτίλια Ανδρέα, Δασοπόνου για μερική ανάκληση της, για την έκταση 929,36 τ.μ., στην θέση «Παλιόλακα και Φτέρη» Τ.Κ. Λιβαδακίου, Δήμου Ανδρίτσαινας - Κρεστένων, της Π.Ε. Ηλείας, που στη συνέχεια μετετράπη σε ΑΝ/ΑΑ με τις υπ' αρ. 500 και 501/2022 (ΑΔΑ: 63ΦΕΟΡ1Φ-ΡΡ4) αποφάσεις 1ης ΕΠΕΑ.

24. Τις υπ' αρ. 500 και 501/2022 (ΑΔΑ: 63ΦΕΟΡ1Φ-ΡΡ4) αποφάσεις 1ης ΕΠΕΑ Ηλείας που έκρινε την έκταση ως ΑΑ/ΑΝ.

25. Την σύμφωνη γνώμη της Διεύθυνσης Δασών Ν. Ηλείας.

26. Το γεγονός ότι από την έκδοση της παρούσας δεν προκαλείται δαπάνη σε βάρος του κρατικού προϋπολογισμού, αποφασίζουμε:

Ανακαλούμε μερικώς λόγω νομικής αιτίας την υπ' αρ. 3649/19-10-2007 (Δ' 562) απόφαση κήρυξης αναδασωτέας, για 929,36 Τ.Μ. στη θέση «Παλιόλακα και Φτέρη» Τ.Κ. Λιβαδακίου, Δήμου Ανδρίτσαινας- Κρεστένων, της Π.Ε. Ηλείας. Η έκταση των 929,36 τ.μ. που αίρουμε, μετά την απόφαση της 1ης ΕΠΕΑ θα εμφανίζεται στον θεωρημένο δασικό χάρτη που ήδη έχει αναρτηθεί ως ΑΑ/ΑΝ και δεν αποτέλεσε, ούτε αποτελεί δάσος η δασική έκταση διαχρονικά, κατά τα οριζόμενα στην παρ. 8 του άρθρου 34 του ν. 4280/2014, ούτε έχουν εκδοθεί τελεσίδικες πρά-

ξεις και αποφάσεις με την διαδικασία του άρθρου 14 του ν. 998/1979 (Α' 289) που τις χαρακτηρίζουν μη δάση η μη δασικές εκτάσεις, όπως φαίνεται στο προσαρτημένο τοπογραφικό διάγραμμα κλίμακας 1:2000, το οποίο αποτελεί αναπόσπαστο μέρος.

Κατά τα λοιπά ισχύει η υπ' αρ. 3649/19-10-2007 (Δ' 562) απόφαση κηρύξεως αναδασωτέας έκτασης.

Επιτρέπεται υποβολή κατ' αυτής αίτηση ακύρωσης στο Τριμελές Διοικητικό Εφετείο Πατρών μέσα σε προθεσμία (60) ημερών, που αρχίζει από την επομένη της δημοσίευσής η της κοινοποίησης. Από την εφαρμογή των κανονιστικών διατάξεων της απόφασης αυτής δεν προκαλείται δαπάνη σε βάρος του κρατικού προϋπολογισμού.



ΕΛΛΗΝΙΚΗ ΔΗΜΟΚΡΑΤΙΑ  
 ΥΠΟΥΡΓΕΙΟ ΠΕΡΙΒΑΛΛΟΝΤΟΣ & ΕΝΕΡΓΕΙΑΣ  
 ΕΠΙΘΕΩΡΗΣΗ ΕΦΑΡΜΟΓΗΣ ΔΑΣΙΚΗΣ ΠΟΛΙΤΙΚΗΣ  
 ΠΕΛ/ΜΗΣΟΥ, ΔΥΤ. ΕΛΛΑΔΟΣ & ΙΟΝΙΟΥ  
 Δ/ΝΣΗ ΣΥΝΤΟΝΙΣΜΟΥ & ΕΠΙΘ/ΣΗΣ ΔΑΣΩΝ  
 Δ/ΝΣΗ ΔΑΣΩΝ ΗΛΕΙΑΣ  
 ΔΑΣΑΡΧΕΙΟ ΟΛΥΜΠΙΑΣ

Προσαρτάται στην με αριθ. 20192/12-01-23 απόφαση

**ΤΟΠΟΓΡΑΦΙΚΟ ΔΙΑΓΡΑΜΜΑ**

Μερικής ανάκλησης της υπ' αριθμ. 3649/19-10-2007 αποφάσεως κήρυξης ως αναδασοατέας έκτασης του Γενικού Γραμματέα Περιφέρειας Δυτικής Ελλάδας (ΦΕΚ 562/Δ/02-11-2007) στις θέσεις «Παλιόλακα» & «Φτέρη» περιοχής Τ.Κ. Λιβαδακίου, του Δήμου Ανδρίτσαινας Κρεστένων, της Π.Ε. Ηλείας.

Εμβαδό Τμημάτων(1+2) =929,36 Τ.Μ  
 ΚΛΙΜΑΚΑ 1:10.000

**ΧΑΡΤΗΣ ΠΡΟΣΑΝΑΤΟΛΙΣΜΟΥ**

Μερικής ανάκλησης της υπ' αριθμ. 3649/19-10-2007 Απόφασης Γ.Γ. Π.Δ.Ε.  
 ΚΛΙΜΑΚΑ 1:50.000



**ΕΘΝΙΚΟ ΤΥΠΟΓΡΑΦΕΙΟ**  
 Για τεχνικούς λόγους στο σχεδιάγραμμα, από το ηλεκτρονικό αρχείο, έγινε σμίκρυνση κατά ποσοστό **85%**



2

ΠΙΝΑΚΑΣ ΣΥΝΤΕΤΑΓΜΕΝΩΝ ΕΓΣΑ '87		
Α/Α	ΤΜΗΜΑ 1	
	Χ	Ψ
1	305961,775	4155119,453
2	305958,327	4155115,189
3	305952,164	4155115,281
4	305939,183	4155131,579
5	305938,221	4155140,274
6	305954,616	4155134,239
ΤΜΗΜΑ 2		
Α/Α	ΤΜΗΜΑ 2	
	Χ	Ψ
1	306631,809	4154758,466
2	306637,119	4154732,931
3	306630,980	4154737,309
4	306628,805	4154732,833
5	306622,679	4154749,960
6	306627,695	4154758,889
7	306630,118	4154790,570
8	306634,486	4154805,862
9	306641,159	4154813,651
10	306649,949	4154816,318
11	306655,311	4154811,707
12	306639,259	4154795,986
13	306630,993	4154774,155
14	306631,809	4154758,466

Κρέστενα 04 /01/2023  
 Ο Δασάρχης Ολυμπίας.α.  
 ΔΙΜΙΤΡΙΟΣ ΚΩΝΣΤΑΝΤΟΠΟΥΛΟΣ  
 04.01.2023 08:38  
 Δημήτριος Κωνσταντόπουλος  
 Δασολόγος με Α' Βαθμό

ΘΕΩΡΗΘΗΚΕ  
 Πάτρα / /2023  
 ΝΙΚΙΤΑΣ ΜΑΖΙΣ  
 12.01.2023 13:51  
 Νικήτας Μάζης  
 Δασολόγος ΜSc

Ο Συντάκτης  
**ANDREAS BOTILIAS**  
 04.01.2023 08:17  
 Ανδρέας Μποτίλιας  
 Δασολόγος

Η απόφαση αυτή να δημοσιευθεί στην Εφημερίδα της Κυβερνήσεως.

Πάτρα, 12 Ιανουαρίου 2023

Με εντολή Γενικού Γραμματέα Δασών  
Ο Προϊστάμενος Επιθεώρησης  
Εφαρμογής Δασικής Πολιτικής  
ΝΙΚΗΤΑΣ ΜΑΖΗΣ

Αριθμ. 604629 (3)

**Χαρακτηρισμός ως μνημείου διωρόφου κτηρίου με ημιυπόγειο και κεραμοσκεπή φερόμενης ιδιοκτησίας Βασιλικής Δημητρακοπούλου, Αριστείδη Κουλούρη και Αντώνιου Κουλούρη, που βρίσκεται στο Ο.Τ 548 επί της οδού Μιχαλακοπούλου αριθ. 42, (πρώην Ρήγα Φεραίου) στην Πάτρα, Δήμου Πατρέων, Π.Ε Αχαΐας.**

ΟΙ ΠΡΟΪΣΤΑΜΕΝΕΣ ΤΩΝ ΓΕΝΙΚΩΝ ΔΙΕΥΘΥΝΣΕΩΝ  
ΑΝΑΣΤΗΛΩΣΗΣ ΜΟΥΣΕΙΩΝ ΚΑΙ ΤΕΧΝΙΚΩΝ  
ΕΡΓΩΝ ΚΑΙ ΑΡΧΑΙΟΤΗΤΩΝ ΚΑΙ ΠΟΛΙΤΙΣΤΙΚΗΣ  
ΚΛΗΡΟΝΟΜΙΑΣ ΤΟΥ ΥΠΟΥΡΓΕΙΟΥ  
ΠΟΛΙΤΙΣΜΟΥ ΚΑΙ ΑΘΛΗΤΙΣΜΟΥ

Έχοντας υπόψη:

1. Τις διατάξεις:

α) Του ν. 4622/2019 «Επιτελικό Κράτος: Οργάνωση, λειτουργία και διαφάνεια της Κυβέρνησης, των κυβερνητικών οργάνων και της Κεντρικής Δημόσιας Διοίκησης» (Α' 133) και ιδίως του άρθρου 109 αυτού.

β) Του ν. 2039/1992 «Περί Κύρωσης της Σύμβασης για την προστασία της Αρχιτεκτονικής Κληρονομιάς της ευρώπης» (Α' 61).

γ) Του ν. 4858/2021 «Κύρωση Κώδικα νομοθεσίας για την προστασία των αρχαιοτήτων και εν γένει της πολιτιστικής κληρονομιάς» (Α' 220).

δ) Του π.δ. 4/2018 «Οργανισμός Υπουργείου Πολιτισμού και Αθλητισμού» (Α' 7), όπως τροποποιήθηκε και ισχύει σύμφωνα με το π.δ. 32/2022 (Α' 91).

ε) Του άρθρου 1 του π.δ 70/2015 (Α' 114), σχετικά με τη σύσταση Υπουργείου Πολιτισμού και Αθλητισμού.

στ) Του π.δ. 84/2019 «Σύσταση και κατάργηση Γενικών Γραμματειών και Ειδικών Γραμματειών/Ενιαίων Διοικητικών Τομέων Υπουργείων» (Α' 123).

2. Την υπό στοιχεία ΥΠΠΟΑ/ΑΤΝΕΚΕ/567515/2284/14-10-2020 υπουργική απόφαση «Οργάνωση και λειτουργία των Συμβουλίων του ν. 3028/2002 στο Υπουργείο Πολιτισμού και Αθλητισμού» (Β' 4612).

3. Την υπό στοιχεία ΥΠΑΙΘΠΑ/ΓΔΑΠΚ/ΔΙΠΚΑ/ΤΑΧ/Φ43/11981534612/6933/5481/8-11-2012 (ΑΑΠ 370) υπουργική απόφαση κήρυξης του αρχαιολογικού χώρου της Πάτρας.

4. Το υπό στοιχεία ΥΠΠΟΑ/245917/27-5-2022 έγγραφο της Υπηρεσίας Νεωτέρων Μνημείων και Τεχνικών Έργων Δυτικής Ελλάδος, Πελοποννήσου και Νοτίου Ιονίου, με συνημμένο των φάκελο του θέματος και τις απόψεις της ΥΝΜΤΕΔΕΠΝΙ για την εξέταση του θέματος από το Ειδικό Όργανο (ΚΑΣ- ΚΣΝΜ).

5. Το υπό στοιχεία ΥΠΠΟΑ/604629/13-12-22 έγγραφο

της Διεύθυνσης Προστασίας και Αναστήλωσης Νεωτέρων και Σύγχρονων Μνημείων, με το οποίο διαβιβάστηκε το θέμα στην γραμματεία του ΚΣΝΜ και την γραμματεία του ΚΑΣ.

6. Την εισήγηση της Διεύθυνσης Προστασίας και Αναστήλωσης Νεωτέρων και Σύγχρονων Μνημείων, της Διεύθυνσης Προϊστορικών και Κλασικών Αρχαιοτήτων, και τα λοιπά στοιχεία του φακέλου.

7. Το υπό στοιχεία ΥΠΠΟΑ/604629/28-12-2022 έγγραφο της γραμματείας του ΚΣΝΜ με το οποίο διαβιβάστηκε το ακριβές αντίγραφο της γνωμοδότησης και του φακέλου του θέματος.

8. Την κατά πλειοψηφία γνωμοδότηση του Ειδικού Οργάνου (ΚΑΣ-ΚΣΝΜ), σύμφωνα με το υπ' αρ. 4/15-12-2022 πρακτικό, (θέμα 4ο), αποφασίζουν:

Τον χαρακτηρισμό ως μνημείου, χωρίς τις μεταγενέστερες επεμβάσεις, σύμφωνα με τις διατάξεις της παρ. 1β του άρθρου 6 του ν. 4858/2021 του διωρόφου κτηρίου με ημιυπόγειο και κεραμοσκεπή φερόμενης ιδιοκτησίας Βασιλικής Δημητρακοπούλου, Αριστείδη Κουλούρη και Αντώνιου Κουλούρη, που βρίσκεται στο Ο.Τ 548 επί της οδού Μιχαλακοπούλου αριθ. 42, (πρώην Ρήγα Φεραίου) στην Πάτρα, Δήμου Πατρέων, Π.Ε Αχαΐας, διότι έχει διατηρήσει την αρχική του μορφολογία και τυπολογία, φέρει τόσο στην πρόσοψη του όσο και στο εσωτερικό του ιδιαίτερα αξιόλογα στοιχεία από αρχιτεκτονική, τυπολογική, μορφολογική και καλλιτεχνική άποψη και αποτελεί τεκμήριο της εξέλιξης της περιοχής στις αρχές του 20ου αιώνα από αρχιτεκτονική, οικονομική πολιτισμική και πολιτιστική άποψη.

Η παρούσα δεν αποτελεί αναγνώριση κυριότητας ή τίτλου ιδιοκτησίας.

Η απόφαση αυτή να δημοσιευθεί στην Εφημερίδα της Κυβερνήσεως.

Αθήνα, 13 Ιανουαρίου 2023

Οι Προϊσταμένες των Γενικών Διευθύνσεων

Αρχαιοτήτων και Πολιτιστικής Κληρονομιάς	Αναστήλωσης Μουσείων και Τεχνικών Έργων
ΠΟΛΥΞΕΝΗ ΑΔΑΜ - ΒΕΛΕΝΗ	ΑΜΑΛΙΑ ΑΝΔΡΟΥΛΙΔΑΚΗ

Αριθμ. 600411 (4)

**Χαρακτηρισμός ως μνημείου διωρόφου κτηρίου, φερόμενης ιδιοκτησίας Βασιλικής, Μαρίας-Ελένης Ρουμελιώτη, επί των οδών Βρασίδου 98 και Αγίου Νίκωνος, στη Σπάρτη, Π.Ε. Λακωνίας.**

ΟΙ ΠΡΟΪΣΤΑΜΕΝΕΣ ΤΩΝ ΓΕΝΙΚΩΝ ΔΙΕΥΘΥΝΣΕΩΝ  
ΑΝΑΣΤΗΛΩΣΗΣ ΜΟΥΣΕΙΩΝ ΚΑΙ ΤΕΧΝΙΚΩΝ  
ΕΡΓΩΝ ΚΑΙ ΑΡΧΑΙΟΤΗΤΩΝ ΚΑΙ ΠΟΛΙΤΙΣΤΙΚΗΣ  
ΚΛΗΡΟΝΟΜΙΑΣ ΤΟΥ ΥΠΟΥΡΓΕΙΟΥ  
ΠΟΛΙΤΙΣΜΟΥ ΚΑΙ ΑΘΛΗΤΙΣΜΟΥ

Έχοντας υπόψη:

1. Τις διατάξεις:

α) Του ν. 4622/2019 «Επιτελικό Κράτος: Οργάνωση, λειτουργία και διαφάνεια της Κυβέρνησης, των κυβερνη-

τικών οργάνων και της κεντρικής δημόσιας διοίκησης» (Α' 133) και ιδίως του άρθρου 109 αυτού.

β) Του ν. 2039/1992 «Περί Κύρωσης της Σύμβασης για την προστασία της Αρχιτεκτονικής Κληρονομιάς της Ευρώπης» (Α' 61).

γ) Του ν. 4858/2021 «Κύρωση Κώδικα νομοθεσίας για την προστασία των αρχαιοτήτων και εν γένει της πολιτιστικής κληρονομιάς» (Α' 220).

δ) Του π.δ. 4/2018 «Οργανισμός Υπουργείου Πολιτισμού και Αθλητισμού» (Α' 7), όπως τροποποιήθηκε και ισχύει σύμφωνα με το π.δ. 32/2022 (Α' 91).

ε) Του άρθρου 1 του π.δ. 70/2015 (Α' 114), σχετικά με τη σύσταση Υπουργείου Πολιτισμού και Αθλητισμού.

στ) Του π.δ. 84/2019 «Σύσταση και κατάργηση Γενικών Γραμματειών και Ειδικών Γραμματειών/Ενιαίων Διοικητικών Τομέων Υπουργείων» (Α' 123).

2. Την υπό στοιχεία ΥΠΠΟΑ/ΑΤΝΕΚΕ/567515/2284/14-10-2020 υπουργική απόφαση «Οργάνωση και λειτουργία των Συμβουλίων του ν. 3028/2002 στο Υπουργείο Πολιτισμού και Αθλητισμού» (Β' 4612).

3. Την υπό στοιχεία ΥΠΠΟΤ/ΓΔΑΠΚ/ΑΡΧ/Α1/Φ43/49608/2494, (ΑΑΠ 201/ΑΑΠ/2012-06-14 υπουργική απόφαση κήρυξης του Αναorioθετημένου Αρχαιολογικού Χώρου Σπάρτης.

4. Το υπό στοιχεία ΥΠΠΟΑ/50217/31-3-2022 έγγραφο της Υπηρεσίας Νεωτέρων Μνημείων και Τεχνικών Έργων Δυτικής Ελλάδος, Πελοποννήσου και Νοτίου Ιονίου, με συνημμένο των φακέλο του θέματος και τις απόψεις της ΥΝΜΤΕΔΕΠΝΙ για την εξέταση του θέματος από το Ειδικό Όργανο (ΚΑΣ- ΚΣΝΜ).

5. Το υπό στοιχεία ΥΠΠΟΑ/600411/14-12-22 έγγραφο της Διεύθυνσης Προστασίας και Αναστήλωσης Νεωτέρων και Σύγχρονων Μνημείων, με το οποίο διαβιβάστηκε το θέμα στην γραμματεία του ΚΣΝΜ και την γραμματεία του ΚΑΣ.

6. Την εισήγηση της Διεύθυνσης Προστασίας και Αναστήλωσης Νεωτέρων και Σύγχρονων Μνημείων, της Διεύθυνσης Προϊστορικών και Κλασικών Αρχαιοτήτων, και τα λοιπά στοιχεία του φακέλου.

7. Το υπό στοιχεία ΥΠΠΟΑ/600411/29-12-2022 έγγραφο της γραμματείας του ΚΣΝΜ με το οποίο διαβιβάστηκε το ακριβές αντίγραφο της γνωμοδότησης και του φακέλου του θέματος.

8. Την κατά πλειοψηφία γνωμοδότηση του Ειδικού Οργάνου (ΚΑΣ-ΚΣΝΜ), σύμφωνα με το υπ' αρ. 4/15-12-2022 πρακτικό, (θέμα 1ο), αποφασίζουν:

Τον χαρακτηρισμό ως μνημείου, σύμφωνα με τις διατάξεις την παρ. 1β του άρθρου 6 του ν. 4858/2021 του κελύφους του διωρόφου κτηρίου, φερομένης ιδιοκτησίας Βασιλικής, Μαρίας-Ελένης Ρουμελιώτη, επί των οδών Βρασίδου 98 και Αγίου Νίκωνος, στη Σπάρτη, Π.Ε. Λακωνίας διότι το εν θέματι κτήριο έχει αξιόλογα στοιχεία από αρχιτεκτονική και ιστορική άποψη και ανήκει σε ένα σύνολο κτηρίων της ευρύτερης περιοχής που αποτελούν τεκμήριο της εξέλιξης της πόλης της Σπάρτης στις αρχές του 20ου αιώνα από αρχιτεκτονική, οικονομική, πολιτισμική και πολιτιστική άποψη.

Η παρούσα δεν αποτελεί αναγνώριση κυριότητας ή τίτλου ιδιοκτησίας.

Η απόφαση αυτή να δημοσιευθεί στην Εφημερίδα της Κυβερνήσεως.

Αθήνα, 13 Ιανουαρίου 2023

Οι Προϊσταμένες των Γενικών Διευθύνσεων

Αρχαιοτήτων  
και Πολιτιστικής  
Κληρονομιάς

ΠΟΛΥΞΕΝΗ  
ΑΔΑΜ - ΒΕΛΕΝΗ

Αναστήλωσης  
Μουσείων  
και Τεχνικών Έργων

ΑΜΑΛΙΑ  
ΑΝΔΡΟΥΛΙΔΑΚΗ