



ΕΦΗΜΕΡΙΔΑ ΤΗΣ ΚΥΒΕΡΝΗΣΕΩΣ ΤΗΣ ΕΛΛΗΝΙΚΗΣ ΔΗΜΟΚΡΑΤΙΑΣ

30 Ιανουαρίου 2023

ΤΕΥΧΟΣ ΤΕΤΑΡΤΟ

Αρ. Φύλλου 50

ΑΠΟΦΑΣΕΙΣ

Αριθμ. 179568

Επανακαθορισμός ορίων αιγιαλού και καθορισμός ορίων παραλίας στην Θέση «Γολέμι» Αραχωβιτικών Δ.Ε. Ρίου του Δ. Πατρέων.

Ο ΓΡΑΜΜΑΤΕΑΣ ΑΠΟΚΕΝΤΡΩΜΕΝΗΣ ΔΙΟΙΚΗΣΗΣ ΠΕΛΟΠΟΝΝΗΣΟΥ, ΔΥΤΙΚΗΣ ΕΛΛΑΔΑΣ ΚΑΙ ΙΟΝΙΟΥ

Έχοντας υπόψη:

1. Τον ν. 2503/1997 «Διοίκηση, Οργάνωση, Στελέχωση της Περιφέρειας, ρύθμιση θεμάτων για την Τοπική Αυτοδιοίκηση και άλλες διατάξεις» (Α' 107).

2. Το άρθρο 9 του Κώδικα Διοικητικής Διαδικασίας (ν. 2690/1999, Α' 45).

3. Την υπό στοιχεία 1063349/790/Α0006/3-8-04 απόφαση του Υπουργού Οικονομίας και Οικονομικών, σχετικά με την καταγραφή -διοικητική κωδικοποίηση των αρμοδιοτήτων σε θέματα υπηρεσιών του Υπουργείου Οικονομίας και Οικονομικών που περιέρχονται στους Γενικούς Γραμματείς Περιφερειών κατά τις διατάξεις της παρ. 21 του άρθρου 46 του ν. 3220/2004.

4. Την παρ. 21 του άρθρου 46 του ν. 3220/2004 «Μέτρα αναπτυξιακής και κοινωνικής πολιτικής - αντικειμενικοποίηση του φορολογικού ελέγχου και άλλες διατάξεις» (Α' 15).

5. Τα άρθρα 6, 6Α, 6Β, 238, 280 και την παρ. 4 του άρθρου 283 του ν. 3852/2010 «Νέα Αρχιτεκτονική της Αυτοδιοίκησης και της Αποκεντρωμένης Διοίκησης - Πρόγραμμα Καλλικράτης» (Α' 87).

6. Το π.δ. 139/2010 «Οργανισμός της Αποκεντρωμένης Διοίκησης Πελοποννήσου, Δυτικής Ελλάδος και Ιονίου» (Α' 232).

7. Το άρθρο 5 του ν. 3469/2006 «Εθνικό Τυπογραφείο, Εφημερίς της Κυβερνήσεως και άλλες διατάξεις» (Α' 131).

8. Την υπ' αρ. 34021/25-05-2022 (Υ.Ο.Δ.Δ 435) απόφαση του Υπουργού Εσωτερικών περί αυτοδίκαιης απαλλαγής του Νικολάου Παπαθεοδώρου του Αγγελάκη από τα καθήκοντα του Συντονιστή της Αποκεντρωμένης Διοίκησης Πελοποννήσου, Δυτικής Ελλάδας και Ιονίου και ορισμού του Διονυσίου Παναγιωτόπουλου του Παναγιώτου ως ασκούντα Καθήκοντα Συντονιστή ίδιας Αποκεντρωμένης Διοίκησης.

9. Την υπ' αρ. 86782/19-12-2022 (Υ.Ο.Δ.Δ. 1183) από-

φαση του Υπουργού Εσωτερικών περί διορισμού του Δημητρίου Κατσαρού του Χαράλαμπους στη θέση του μετακλητού Γραμματέα Αποκεντρωμένης Διοίκησης Πελοποννήσου, Δυτικής Ελλάδος και Ιονίου.

10. Τα άρθρα 3 και 5 του ν. 2971/2001 (Α' 285), το άρθρο 11 του ν. 4281/2014 (Α' 160), το άρθρο 27 του ν. 4321/2015 καθώς και τα άρθρα 23 έως 27 του ν. 4607/2019.

11. Το π.δ. 142/2017 «Οργανισμός του Υπουργείου Οικονομικών» (Α' 181).

12. Τα στοιχεία καθορισμού αιγιαλού-παραλίας που προβλέπονται από το άρθρο 9 του ν. 2971/2001 και την υπό στοιχεία 1089532 π.ε/Β0010/2005 κοινή υπουργική απόφαση (Β' 595).

13. Την εισήγηση του Προϊσταμένου της Κτηματικής Υπηρεσίας Αχαΐας Παναγιώτη Κακούνη.

14. Την Προκαταρκτική Οριογραμμή Αιγιαλού (Π.Ο.Α.) η οποία έχει διατεθεί στο Αυτοτελές Γραφείο Δημόσιας Περιουσίας Ν. Αχαΐας και έχει χαραχθεί βάσει φωτοερμηνείας επί υπόβαθρου ορθοφωτοχάρτη που παρήχθησαν από την Εταιρεία Κτηματολόγιο Α.Ε και είναι εξαρτημένοι από το Ελληνικό Γεωδαιτικό Σύστημα Αναφοράς (ΕΓΣΑ 87).

15. Τις πράξεις με τις οποίες έχουν καθοριστεί τα όρια αιγιαλού και παραλίας στην παραλιακή περιοχή της Κοινότητας Αραχωβιτικών νυν ΔΕ Ρίου Δήμου Πατρέων ήτοι: (α) υπό στοιχεία 4420/Β-32/1982 απόφαση Νομάρχης Αχαΐας (Δ' 483) και (β) υπ' αρ. 1008/1990 απόφαση Νομάρχης Αχαΐας (Δ' 581).

16. Το γεγονός ότι, για τη ζώνη παραλίας που καθορίστηκε με τις ανωτέρω αναφερόμενες πράξεις, δεν έχουν συντελεστεί σχετικές αναγκαστικές απαλλοτριώσεις και, ως εκ τούτου, προκύπτει ότι η επελθούσα υπό το προϊσχύσαν νομικό καθεστώς απαλλοτρίωση για τη δημιουργία ζώνης παραλίας έχει αυτοδικαίως ανακληθεί λόγω συνδρομής των προϋποθέσεων που τάσσουν οι διατάξεις των παρ. 2 και 3 του άρθρου 11 του ν.δ. 797/1971 και ήδη κατά τον χρόνο έναρξης ισχύος του ν. 2971/2001 έχει περιέλθει σε αυτοδίκαιη άρση.

17. Το γεγονός ότι, σε συνεκτίμηση με όλα τα ανωτέρω στοιχεία, το εύρος ζώνης παραλίας δέκα (10) μέτρων θεωρείται ως επαρκές στη συγκεκριμένη περιοχή προκειμένου να εξυπηρετηθούν οι σκοποί της επικοινωνίας ξηράς με θάλασσας και το αντίστροφο, καθώς επίσης

για τη διατήρηση και την προστασία της ακτής από την διάβρωση και γενικότερα την προστασία του αιγιαλού. Επομένως η απαραίτητη επικοινωνία της ξηράς με τη θάλασσα για τους σκοπούς της παρ. 2 του άρθρου 1 του ν. 2971/2001 στην εν λόγω θέση, σύμφωνα με τα αναφερόμενα στην παρ. 1 του άρθρου 7 του 2971/2001, όπως τροποποιήθηκε από τον ν. 4281/2014, θεωρείται ότι επιτυγχάνεται επαρκώς με την δημιουργία ζώνης παραλίας εύρους δέκα (10) μέτρων, σε συνδυασμό με την ύπαρξη ελεύθερων διόδων της παρ. 4 του άρθρου 2 του ίδιου νόμου, όπως τροποποιήθηκε με το μέρος Δ' του ν. 4607/2019 (Α' 65).

18. Την συναντίληψη του χώρου της ακτής κατά τη διενέργεια της αυτοψίας, ότι οι μέγιστες συνήθειες αναβάσεις των κυμάτων στην υπόψη περιοχή, προσεγγίζουν την καθορισμένη γραμμή αιγιαλού σύμφωνα με τις (α) υπό στοιχεία 4420/Β-32/1982 (Δ' 483) και (β) υπ' αρ. 1008/1990 (Δ' 581/1990) αποφάσεις Νομάρχη Αχαΐας και, ως εκ τούτου, ότι κρίνεται αναγκαίος ο μερικός επανακαθορισμός της οριογραμμής αιγιαλού, η οποία καθορίστηκε διοικητικά με τις ανωτέρω αναφερόμενες πράξεις.

19. Το από 17-11-2022 τοπογραφικό διάγραμμα της μηχανικού και μέλους της Επιτροπής Αικατερίνης Πορφύρη, επί υποβάθρου ορθοφωτοχάρτη υψηλής ανάλυσης του Ελληνικού Κτηματολογίου, κλίμακας 1:1000 (πινακίδες 2).

20. Την από 20/10/2022 Έκθεση της Επιτροπής καθορισμού αιγιαλού και παραλίας και παλιού αιγιαλού του άρθρου 3 του ν. 2971/2001 για τον επανακαθορισμό των οριογραμμών αιγιαλού και καθορισμό οριογραμμών παραλίας στην Θέση «Γολέμι» Αραχωβιτικών Δ.Ε Ρίου του Δ. Πατρέων.

21. Το έγχρωμο απόσπασμα ορθοφωτοχάρτη σε κλίμακα 1:1000, από την ψηφιακή βάση δεδομένων του ΨΥΔΗΠΕΕΚ που συντάχθηκε από την Πορφύρη Κατερίνα Π.Ε Τοπογρ. Μηχ.με Α'Β υπάλληλο της Κτηματικής Υπηρεσίας και θεωρήθηκε από τον Κακούνη Παναγιώτη Τ.Ε Εφοριακό Προϊστάμενο της Κτηματικής Υπηρεσίας Αχαΐας στις 17/11/2022 σε δυο(2) πινακίδες.

22. Τουπό στοιχεία 82918ΑΠΑ/15-12-2022 έγγραφο της Κτηματικής Υπηρεσίας Αχαΐας προς την Αποκεντρωμένη Διοίκηση Π.Δ.Ε.Ι-Διεύθυνση Οικονομικού-τμήμα Δημόσιας Περιουσίας για την έκδοση της σχετικής απόφασης.

23. Το γεγονός ότι δεν προκαλείται δαπάνη σε βάρος του κρατικού προϋπολογισμού με την παρούσα απόφαση.

24. Όλα τα στοιχεία του φακέλου, αποφασίζουμε:

Επικυρώνουμε την έκθεση της Επιτροπής καθορισμού αιγιαλού και παραλίας και παλιού αιγιαλού του άρθρου 3 του ν. 2971/2001, καθώς και το έγχρωμο απόσπασμα ορθοφωτοχάρτη, κλίμακας 1:1000 σε δυο (2) πινακίδες από την ψηφιακή βάση δεδομένων του ΨΥΔΗΠΕΕΚ για τον επανακαθορισμό οριογραμμής αιγιαλού και καθορισμό οριογραμμής παραλίας στην Θέση «Γολέμι» Αραχωβιτικών Δ.Ε Ρίου του Δ. Πατρέων ως εξής:

1. Επανακαθορίζει τον μερικό επανακαθορισμό των

οριογραμμών αιγιαλού τα οποία καθορίστηκαν με τις υπό στοιχεία 4420/Β-32/1982 (Δ' 483) και υπ' αρ. 1008/1990 (Δ' 581) αποφάσεις Νομάρχη Αχαΐας.

Η προτεινόμενη γραμμή αιγιαλού αποτυπώνεται με κόκκινη πολυγωνική γραμμή 1, 2, 3... 25, 26, 27, είκοσι επτά (27) συνολικώς σημείων.

2. Καθορίζει τα όρια της παραλίας τα οποία καθορίστηκαν με τις υπό στοιχεία 4420/Β- 32/1982 (Δ' 483) και υπ' αρ. 1008/1990 (Δ' 581) αποφάσεις Νομάρχη Αχαΐας.

Η προτεινόμενη γραμμή παραλίας αποτυπώνεται με κίτρινη πολυγωνική γραμμή 1', 2', 3'... 24', 25', 26', είκοσι έξι (26) συνολικώς σημείων.

3. Την μη διαπίστωση ύπαρξης παλαιού αιγιαλού.

Οι ανωτέρω κορυφές επανακαθορισμού οριογραμμών αιγιαλού και καθορισμού παραλίας αποτυπώνονται σε υπόβαθρο ορθοφωτοχάρτη ΕΚΧΑ Α.Ε σε κλίμακα 1:1000 σε (2) δυο πινακίδες το οποίο συνοδεύει την παρούσα έκθεση και αποτελεί αναπόσπαστο τμήμα της.

Τα συνοδευτικά της παρούσας απόφασης (Τοπογραφικό Διάγραμμα, Έκθεση της Επιτροπής, απόφαση Γραμματέα) είναι αναρτητέα από την αρμόδια Υπηρεσία του Υπουργείου Οικονομικών στην σχετική ιστοσελίδα του και στην διεύθυνση: <https://www1.gsis.gr/gsp/p/dhpe/publicgis/faces/homeShore>

ΕΚΘΕΣΗ
ΤΗΣ ΕΠΙΤΡΟΠΗΣ ΚΑΘΟΡΙΣΜΟΥ ΑΙΓΙΑΛΟΥ,
ΠΑΡΑΛΙΑΣ & ΠΑΛΑΙΟΥ ΑΙΓΙΑΛΟΥ
(Άρθρο 3 του ν. 2971/2001)

Στην Πάτρα, σήμερα την 20-10-2022, ημέρα Πέμπτη και ώρα 09:00 π.μ., η Επιτροπή του άρθρου 3 του ν. 2971/2001 (Α' 285), αποτελούμενη από τους:

1. Παναγιώτη Κακούνη, Εφοριακό ΤΕ/Α', Αν/τη Προϊστάμενο της Κτηματικής Υπηρεσίας Αχαΐας, ως Πρόεδρος,
2. Αικατερίνη Πορφύρη, Μηχανικό ΠΕ/Α', Υπάλληλο της Κτηματικής Υπηρεσίας Αχαΐας, ως τακτικό μέλος,
3. Πλοίαρχο Λ.Σ. Λάζαρο Χανουμίδη, Λιμενάρχη του Κ.Λ. Πατρέων, ως τακτικό μέλος,
4. Κωνσταντίνο Καραντζιά, Αγρ. Τοπ. Μηχανικό ΤΕ/Α, Προϊστάμενο της Διεύθυνσης Πολεοδομίας του Δήμου Πατρέων, ως τακτικό μέλος,

συνήλθε, στα γραφεία της Κτηματικής Υπηρεσίας Αχαΐας στην Πάτρα επί της οδού Γούναρη 11α, μετά από την υπ' αρ. 32/29-09-2022 πρόσκληση του Προέδρου αυτής, η οποία επιδόθηκε νόμιμα μέσω ηλεκτρονικού ταχυδρομείου, προς εξέταση περί του επανακαθορισμού ή μη των οριογραμμών αιγιαλού και παραλίας στην περιοχή «Γολέμι» της Κ. Αραχωβιτικών Δ.Ε. Ρίου του Δήμου Πατρέων, οι οποίες καθορίστηκαν σύμφωνα με την υπό στοιχεία 4420/Β-32/1982 απόφαση Νομάρχη Αχαΐας (Δ' 483) και υπ' αρ. 1008/1990 απόφαση Νομάρχη Αχαΐας (Δ' 581). Στη συνάντηση των μελών της Επιτροπής δεν προσήλθε, αν και κλήθηκε νόμιμα, το πέμπτο τακτικό μέλος της Επιτροπής Τσακαρέστος Ιωάννης, Μηχανικός, Προϊστάμενος της Διεύθυνσης Περιβάλλοντος και Χωρικού Σχεδιασμού Δυτικής Ελλάδας της Αποκεντρωμένης Διοίκησης Πελοποννήσου Δυτικής Ελλάδας και Ιονίου, ούτε όμως και ο νόμιμος αναπληρωτής αυτού.

Μετά από τα παραπάνω ο Πρόεδρος, αφού διαπίστωσε την ύπαρξη απαρτίας, [τέσσερα (04) από τα πέντε (05) μέλη], κήρυξε την έναρξη της συνεδρίασης, ανακοινώνοντας το θέμα της συζήτησης με αντικείμενο την εξέταση περί του επανακαθορισμού ή μη της ζώνης αιγιαλού και παραλίας στην περιοχή Αραχωβιτικών της ΔΕ Ρίου του Δήμου Πατρέων. Συγκεκριμένα, η υπόψη επιτροπή αφού έλαβε υπόψη:

α) Τον ν. 2971/2001 με τίτλο "Αιγιαλός παραλία και άλλες διατάξεις", σε συνδυασμό με τις διατάξεις των άρθρων 11 του ν. 4281/2014 και το άρθρο 27 του ν. 4321/2015, καθώς επίσης και των άρθρων 23 έως και 27 του ν. 4607/2019.

β) Την εισήγηση του Προϊσταμένου της Κτηματικής Υπηρεσίας Αχαΐας Παναγιώτη Κακούνη.

γ) Την Προκαταρκτική Οριογραμμή Αιγιαλού (Π.Ο.Α.) η οποία έχει διατεθεί στο Αυτοτελές Γραφείο Δημόσιας Περιουσίας Ν. Αχαΐας και έχει χαραχθεί βάσει φωτοερμηνείας επί υποβάθρου ορθοφωτοχαρτών που παρήχθησαν από την Εταιρεία Κτηματολόγιο Α.Ε. και είναι εξαρτημένοι από το Ελληνικό Γεωδαιτικό Σύστημα Αναφοράς (ΕΓΣΑ 87).

δ) Την περί αιγιαλού και παραλίας δικαστική και διοικητική νομολογία, καθ' ην έκταση είναι γνωστές στην επιτροπή και ειδικότερα το άρθρο 7 του ν. 2971/2001 όπως τροποποιήθηκε από τον ν. 4281/2014, το άρθρο 7Α του ν. 4281/2014 (επανακαθορισμός αιγιαλού - παραλίας - παλαιού αιγιαλού), όπως τροποποιήθηκε από τον ν. 4607/2019.

ε) Τα στοιχεία καθορισμού αιγιαλού-παραλίας που προβλέπονται από το άρθρο 9 του ν. 2971/2001 και την υπό στοιχεία 1089532π.ε./Β0010/2005 κοινή υπουργική απόφαση (Β' 595), ήτοι, την αντικειμενική άποψη και συναντίληψη της πραγματικής εικόνας όπως αυτή σχηματίστηκε από τις επιτόπιες αυτοψίες που έχουν διενεργηθεί στην περιοχή, σχετικά με τη μορφολογία της ακτής, τη γεωμορφολογία του εδάφους, τα μετεωρολογικά και κυματικά στοιχεία, σε συνάρτηση με το υπ' αρ. 544/20/12179/2179/06-10-2022 έγγραφο της Υδρογραφικής Υπηρεσίας και τις καταστάσεις της Εθνικής Μετεωρολογικής Υπηρεσίας, την ύπαρξη τεχνικών έργων και τη μη ύπαρξη παράκτιων φυσικών πόρων, καθώς επίσης και το γεγονός ότι η υπό μελέτη περιοχή βρίσκεται εκτός σχεδίου πόλης και εκτός οικισμού.

στ) Τη μη διαπίστωση ύπαρξης καταγεγραμμένων Δημοσίων κτημάτων στην εξεταζόμενη παράκτια ζώνη, σε συνδυασμό με το γεγονός ότι η περιοχή τελεί υπό κτηματογράφηση κατά τις διατάξεις των ν. 2308/1995, ν. 2664/1998, ν. 3127/2003 και μεταγενέστερων αυτών, ενώ οι συνήθεις επικρατούντες άνεμοι στην περιοχή κρίνονται μέτριας έως μεγάλης έντασης βορειοανατολικής και νοτιοδυτικής κυρίως διεύθυνσης.

ζ) Τις πράξεις με τις οποίες έχουν καθοριστεί τα όρια αιγιαλού και παραλίας στην παραλιακή περιοχή της Κοινότητας Αραχωβιτικών νυν ΔΕ Ρίου Δήμου Πατρέων ήτοι: (i) υπό στοιχεία 4420/Β-32/1982 απόφαση Νομάρχης Αχαΐας (Δ' 483) και (ii) υπ' αρ. 1008/1990 απόφαση Νομάρχης Αχαΐας (Δ' 581).

η) Το γεγονός ότι, για τη ζώνη παραλίας που καθο-

ρίστηκε με τις ανωτέρω αναφερόμενες πράξεις, δεν έχουν συντελεστεί σχετικές αναγκαστικές απαλλοτριώσεις και, ως εκ τούτου, προκύπτει ότι η επελθούσα υπό το προΐσχύσαν νομικό καθεστώς απαλλοτρίωση για τη δημιουργία ζώνης παραλίας έχει αυτοδικαίως ανακληθεί λόγω συνδρομής των προϋποθέσεων που τάσσουν οι διατάξεις των παρ. 2 και 3 του άρθρου 11 του ν.δ. 797/1971 και ήδη κατά τον χρόνο έναρξης ισχύος του ν. 2971/2001 έχει περιέλθει σε αυτοδίκαιη άρση.

θ) Το γεγονός ότι, σε συνεκτίμηση με όλα τα ανωτέρω στοιχεία, το εύρος ζώνης παραλίας δέκα (10) μέτρων θεωρείται ως επαρκές στη συγκεκριμένη περιοχή προκειμένου να εξυπηρετηθούν οι σκοποί της επικοινωνίας ξηράς με θάλασσας και το αντίστροφο, καθώς επίσης για τη διατήρηση και την προστασία της ακτής από την διάβρωση και γενικότερα την προστασία του αιγιαλού. Επομένως η απαραίτητη επικοινωνία της ξηράς με τη θάλασσα για τους σκοπούς της παρ. 2 του άρθρου 1 του ν. 2971/2001 στην εν λόγω θέση, σύμφωνα με τα αναφερόμενα στην παρ. 1 του άρθρου 7 του 2971/2001, όπως τροποποιήθηκε από τον ν. 4281/2014, θεωρείται ότι επιτυγχάνεται επαρκώς με την δημιουργία ζώνης παραλίας εύρους δέκα (10) μέτρων, σε συνδυασμό με την ύπαρξη ελεύθερων διόδων της παρ. 4 του άρθρου 2 του ίδιου νόμου, όπως τροποποιήθηκε με το μέρος Δ' του ν. 4607/2019 (Α' 65).

ι) Την συναντίληψη του χώρου της ακτής κατά τη διενέργεια της αυτοψίας, ότι οι μέγιστες συνήθεις αναβάσεις των κυμάτων στην υπόψη περιοχή, προσεγγίζουν την καθορισμένη γραμμή αιγιαλού σύμφωνα με τις (i) υπό στοιχεία 4420/Β-32/1982 (Δ' 483) και (ii) υπ' αρ. 1008/1990 (Δ' 581) αποφάσεις Νομάρχης Αχαΐας και, ως εκ τούτου, ότι κρίνεται αναγκαίος ο μερικός επανακαθορισμός της οριογραμμής αιγιαλού, η οποία καθορίστηκε διοικητικά με τις ανωτέρω αναφερόμενες πράξεις.

ια) Το από 17-11-2022 τοπογραφικό διάγραμμα της μηχανικού και μέλους της Επιτροπής Αικατερίνης Πορφύρη, επί υποβάθρου ορθοφωτοχάρτη υψηλής ανάλυσης του Ελληνικού Κτηματολογίου, κλίμακας 1:1000 (σύνολο πινακίδων 2), αποφασίζει:

1ον. Τον, επί του ως άνω υποβάθρου ορθοφωτοχάρτη του από 17-11-2022 συνημμένου τοπογραφικού διαγράμματος μερικό επανακαθορισμό των ορίων αιγιαλού, τα οποία καθορίστηκαν με την υπό στοιχεία 4420/Β-32/1982 απόφαση Νομάρχης Αχαΐας (Δ' 483) και υπ' αρ. 1008/1990 απόφαση Νομάρχης Αχαΐας (Δ' 581).

Η προτεινόμενη γραμμή αιγιαλού αποτυπώνεται με κόκκινη πολυγωνική γραμμή 1, 2, 3... 25, 26, 27, είκοσι επτά (27) συνολικά σημείων.

2ον. Τον, επί του ως άνω υποβάθρου ορθοφωτοχάρτη του από 17-11-2022 συνημμένου τοπογραφικού διαγράμματος, καθορισμό των ορίων παραλίας, τα οποία καθορίστηκαν με την υπό στοιχεία 4420/Β-32/1982 απόφαση Νομάρχης Αχαΐας (Δ' 483) και υπ' αρ. 1008/1990 απόφαση Νομάρχης Αχαΐας (Δ' 581).

Η προτεινόμενη γραμμή παραλίας, αποτυπώνεται με κίτρινη πολυγωνική γραμμή 1', 2', 3'... 24', 25', 26', είκοσι έξι (26) συνολικώς σημείων.

3ον. Τη μη διαπίστωση ύπαρξης παλαιού αιγιαλού.

Οι συντεταγμένες των προτεινόμενων κορυφών αιγιαλού και παραλίας στο Ελληνικό Γεωδαιτικό Σύστημα Αναφοράς (ΕΓΣΑ 87) είναι οι ακόλουθες:

ΠΙΝΑΚΑΣ ΣΥΝΤΕΤΑΓΜΕΝΩΝ ΚΟΡΥΦΩΝ ΑΙΓΙΑΛΟΥ (ΕΓΣΑ 87)

A/A	Χ	Ψ
1	309969,056	4243122,121
2	309977,364	4243150,938
3	309997,261	4243174,094
4	310022,597	4243197,632
5	310050,498	4243214,667
6	310085,420	4243225,466
7	310094,071	4243233,107
8	310113,862	4243258,716
9	310120,429	4243268,674
10	310147,798	4243296,667
11	310174,020	4243323,197
12	310189,170	4243339,019
13	310246,943	4243392,535
14	310266,186	4243404,620
15	310283,110	4243415,236
16	310292,157	4243416,676
17	310299,162	4243420,471
18	310330,707	4243434,806
19	310344,554	4243439,175
20	310357,080	4243446,069
21	310408,121	4243487,932
22	310436,519	4243506,062
23	310455,773	4243538,827
24	310491,518	4243594,609
25	310508,076	4243629,721
26	310524,105	4243651,942
27	310539,514	4243669,123

ΠΙΝΑΚΑΣ ΣΥΝΤΕΤΑΓΜΕΝΩΝ ΚΟΡΥΦΩΝ ΠΑΡΑΛΙΑΣ (ΕΓΣΑ 87)

A/A	Χ	Ψ
1'	309978,613	4243119,391
2'	309986,362	4243146,066
3'	310004,479	4243167,151
4'	310028,667	4243189,621
5'	310054,644	4243205,482
6'	310090,429	4243216,548
7'	310101,403	4243226,241
8'	310122,004	4243252,898
9'	310128,250	4243262,369
10'	310154,929	4243289,657
11'	310181,188	4243316,223
12'	310196,185	4243331,887
13'	310253,053	4243384,564
14'	310271,502	4243396,15
15'	310286,696	4243405,681
16'	310295,417	4243407,069
17'	310303,618	4243411,512
18'	310334,293	4243425,452
19'	310348,508	4243429,937
20'	310362,709	4243437,753
21'	310414,003	4243479,823
22'	310443,924	4243498,925
23'	310464,297	4243533,594
24'	310500,287	4243589,758
25'	310515,627	4243623,158
26'	310546,649	4243661,060

Πάτρα, 17 Νοεμβρίου 2022

Ο Πρόεδρος

Τα Μέλη

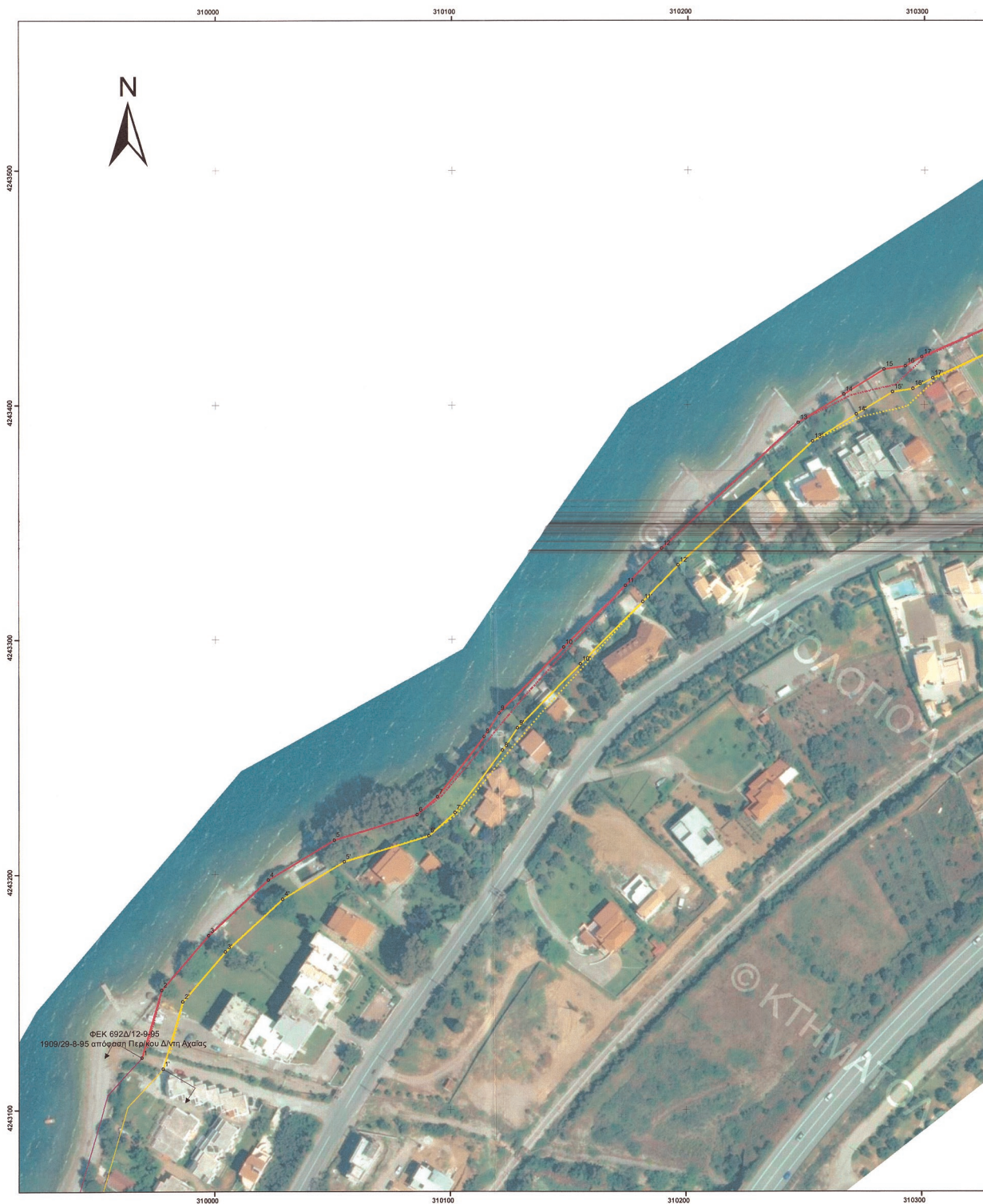
ΠΑΝΑΓΙΩΤΗΣ ΚΑΚΟΥΝΗΣ

ΑΙΚΑΤΕΡΙΝΗ ΠΟΡΦΥΡΗ

ΛΑΖΑΡΟΣ ΧΑΝΟΥΜΙΔΗΣ

ΚΩΝΣΤΑΝΤΙΝΟΣ ΚΑΡΑΝΤΖΙΑΣ

ΙΩΑΝΝΗΣ ΤΣΑΚΑΡΕΣΤΟΣ



ΕΘΝΙΚΟ ΤΥΠΟΓΡΑΦΕΙΟ
Για τεχνικούς λόγους στο σχεδιάγραμμα,
από το ηλεκτρονικό αρχείο, έγινε
σμίκρυνση κατά ποσοστό **39%**



ΣΥΝΤΕΤΑΓΜΕΝΕΣ ΚΟΡΥΦΩΝ ΕΠΙΛΗΞΑΚΑΘΟΡΙΣΜΟΥ ΑΙΓΙΑΛΟΥ

A/A	X	Y
1	309969,056	4243122,121
2	309977,364	4243150,938
3	309997,261	4243174,094
4	310022,597	4243197,632
5	310050,498	4243214,667
6	310085,420	4243225,466
7	310094,071	4243233,107
8	310113,862	4243258,716
9	310120,429	4243268,674
10	310147,798	4243296,667
11	310174,020	4243323,197
12	310189,170	4243339,019
13	310246,943	4243392,535
14	310266,186	4243404,620
15	310283,110	4243415,236
16	310292,157	4243416,676
17	310299,162	4243420,471
18	310330,707	4243434,506
19	310344,554	4243439,175
20	310357,080	4243446,069
21	310408,121	4243487,932
22	310436,519	4243506,062
23	310445,779	4243538,827
24	310491,518	4243594,609
25	310508,076	4243629,721
26	310524,105	4243651,942
27	310539,514	4243669,123

ΣΥΝΤΕΤΑΓΜΕΝΕΣ ΚΟΡΥΦΩΝ ΚΑΘΟΡΙΣΜΟΥ ΠΑΡΑΛΙΑΣ

A/A	X	Y
1'	309978,613	4243119,391
2'	309986,362	4243146,066
3'	310004,479	4243167,151
4'	310028,667	4243189,621
5'	310054,644	4243205,482
6'	310090,429	4243216,548
7'	310101,403	4243226,241
8'	310122,004	4243252,898
9'	310128,250	4243262,369
10'	310154,929	4243289,657
11'	310151,188	4243316,223
12'	310196,185	4243331,887
13'	310253,053	4243384,564
14'	310271,502	4243396,15
15'	310286,696	4243405,681
16'	310295,417	4243407,069
17'	310303,618	4243411,512
18'	310334,293	4243425,452
19'	310348,508	4243429,937
20'	310362,709	4243437,753
21'	310414,003	4243479,823
22'	310443,924	4243498,925
23'	310464,297	4243533,594
24'	310500,287	4243589,758
25'	310515,627	4243623,158
26'	310546,649	4243661,060

ΕΛΛΗΝΙΚΗ ΔΗΜΟΚΡΑΤΙΑ
ΥΠΟΥΡΓΕΙΟ ΟΙΚΟΝΟΜΙΚΩΝ

Γενική Γραμματεία Φορολογικής Πολιτικής & Δημοσίας Περιουσίας
Γενική Δ/νση Δημ. Περιουσίας & Κοινοβουλευτικών Περιουσιών
Κτηματική Υπηρεσία Ν. Αχαΐας

ΘΕΜΑ
ΤΟΠΟΓΡΑΦΙΚΟ ΔΙΑΓΡΑΜΜΑ ΕΠΙΛΗΞΑΚΑΘΟΡΙΣΜΟΥ
ΟΡΙΣΤΡΑΦΜΗΣ ΑΙΓΙΑΛΟΥ ΟΠΩΣ ΑΥΤΟΣ ΕΧΕΙ ΚΑΘΟΡΙΣΤΕΙ
ΣΥΜΦΩΝΑ ΜΕ ΤΑ ΥΠ' ΑΡΙΘΜ.483Δ/10-5-82 & 581Δ/22-10-90 ΦΕΚ
ΚΑΙ ΚΑΘΟΡΙΣΜΟΥ ΟΡΙΣΤΡΑΦΜΗΣ ΠΑΡΑΛΙΑΣ

ΚΛΙΜΑΚΑ 1:1000

ΘΕΣΗ
ΠΕΡΙΟΧΗ «ΑΡΑΧΩΒΙΤΙΚΑ», ΔΗΜΟΥ ΠΑΤΡΕΩΝ,
ΝΟΜΟΥ ΑΧΑΪΑΣ

Πάτρα 17-11-22
Η συντάξασα

Κατερίνα Πορφύρη
Τοπογρ. Μηχανικός ΠΕ/Α

ΘΕΡΜΗΘΗΚΕ, Πάτρα 17-11-22
Ο Αν/της Προϊστάμενος της Κτηματικής Υπηρεσίας
Ν. Αχαΐας

Παναγιώτης Κακούλης
Εφοριακός ΤΕ/Α


ΥΠΟΜΝΗΜΑ ΕΠΙΤΡΟΠΗΣ
Το παρόν τοπογραφικό διάγραμμα συνοδεύει την από έγκριση της Επιτροπής Καθορισμού Οριογραμμών αιγιαλού παραλίας. Οι συντεταγμένες των κορυφών των οριογραμμών δίνονται στο Ελληνικό Γεωδαιτικό Σύστημα Αναφοράς ΕΓΣΑ '87.

Ο ΠΡΟΕΔΡΟΣ

1.....

**Νέα Οριογραμμή Αιγιαλού
Υφιστάμενη Οριογραμμή Αιγιαλού
Νέα Οριογραμμή Παραλίας
Υφιστάμενη Οριογραμμή Παραλίας**

2.....
3.....
4.....
5.....



ΣΥΝΤΕΛΕΣΤΕΣ ΚΟΡΘΗΣ ΕΠΙΜΟΡΦΩΣΗΣ ΠΛΑΝΟΥ

Α/Α	Κ	Χ	Υ	W
1	309997,066	424323,121	309997,066	424323,121
2	309977,364	424315,038	309977,364	424315,038
3	310016,962	424316,056	310016,962	424316,056
4	310020,627	424318,121	310020,627	424318,121
5	310050,448	424310,482	310050,448	424310,482
6	310050,458	424317,662	310050,458	424317,662
7	310040,071	424313,107	310040,071	424313,107
8	310158,829	424318,024	310158,829	424318,024
9	310158,829	424318,024	310158,829	424318,024
10	310158,829	424318,024	310158,829	424318,024
11	310158,829	424318,024	310158,829	424318,024
12	310158,829	424318,024	310158,829	424318,024
13	310158,829	424318,024	310158,829	424318,024
14	310158,829	424318,024	310158,829	424318,024
15	310158,829	424318,024	310158,829	424318,024
16	310158,829	424318,024	310158,829	424318,024
17	310158,829	424318,024	310158,829	424318,024
18	310158,829	424318,024	310158,829	424318,024
19	310244,554	424318,175	310244,554	424318,175
20	310244,554	424318,175	310244,554	424318,175
21	310244,554	424318,175	310244,554	424318,175
22	310244,554	424318,175	310244,554	424318,175
23	310244,554	424318,175	310244,554	424318,175
24	310244,554	424318,175	310244,554	424318,175
25	310244,554	424318,175	310244,554	424318,175
26	310244,554	424318,175	310244,554	424318,175
27	310244,554	424318,175	310244,554	424318,175

ΕΛΛΗΝΙΚΗ ΔΗΜΟΚΡΑΤΙΑ
ΠΡΩΤΟ ΔΙΟΙΚΗΤΙΚΟ
Γραφείο Πολεοδομίας, Επιστήμης & Συμβολής Περιφέρειας
Περιφέρειας Υποπεριοχής Ν. Αιγιάλης


ΕΠΙΣΤΗΜΟΝΙΚΟ ΔΙΑΓΡΑΜΜΑ ΕΠΙΜΟΡΦΩΣΗΣ ΠΛΑΝΟΥ
ΟΡΘΟΓΩΝΙΟ ΜΕ ΓΛΥΦ. ΑΡΧΙΤΕΚΤΟΝΙΚΟ ΚΑΙ ΣΥΜΒΟΛΙΑ ΜΕ ΓΛΥΦ. ΑΡΧΙΤΕΚΤΟΝΙΚΟ ΚΑΙ ΣΥΜΒΟΛΙΑ ΟΡΘΟΓΩΝΙΟ ΕΠΙΜΟΡΦΩΣΗΣ ΠΛΑΝΟΥ

ΚΑΜΑΝΑ 1:1000

ΠΕΡΙΟΧΗ: ΕΠΙΜΟΡΦΩΣΗΣ ΠΛΑΝΟΥ
ΠΛΑΝΟ: 17-11-22
Ημερομηνία: 17-11-22
Καταρτιστής: Κωνσταντίνος Μ. Αλεξίου
Υπογραφή: Κωνσταντίνος Μ. Αλεξίου

Το παρόν τεχνικό διαγράμμο αποτελεί την κεντρική μελέτη του έργου. Η μελέτη αυτή αποτελεί μέρος του συνόλου των μελετών που απαιτούνται για την εκπόνηση του έργου. Η μελέτη αυτή αποτελεί μέρος του συνόλου των μελετών που απαιτούνται για την εκπόνηση του έργου.

Μεταφορική ικανότητα: 30%
Υπογραφή: Κωνσταντίνος Μ. Αλεξίου



Η απόφαση αυτή με την Έκθεση της Επιτροπής επανακαθορισμού οριογραμμών αιγιαλού και καθορισμού παράλιας καθώς και τον ορθοφωτοχάρτη να δημοσιευθούν στην Εφημερίδα της Κυβερνήσεως.

Πάτρα, 12 Ιανουαρίου 2023

Ο Γραμματέας Αποκεντρωμένης Διοίκησης κ.α.α

Ο ασκών καθήκοντα Συντονιστή

Αποκεντρωμένης Διοίκησης

ΔΙΟΝΥΣΙΟΣ ΠΑΝΑΓΙΩΤΟΠΟΥΛΟΣ