



ΕΦΗΜΕΡΙΔΑ ΤΗΣ ΚΥΒΕΡΝΗΣΕΩΣ ΤΗΣ ΕΛΛΗΝΙΚΗΣ ΔΗΜΟΚΡΑΤΙΑΣ

4 Μαρτίου 2024

ΤΕΥΧΟΣ ΤΕΤΑΡΤΟ

Αρ. Φύλλου 134

ΠΕΡΙΕΧΟΜΕΝΑ

ΑΠΟΦΑΣΕΙΣ

- 1 Μερική ανάκληση της υπ' αρ. 6032/06-12-2007 (Δ' 239) απόφασης του Γενικού Γραμματέα Περιφέρειας Στερεάς Ελλάδας «Κήρυξη ως αναδασωτέας έκτασης εμβαδού 58.352,699 στρ. στις θέσεις "Αγ. Νικόλαος - Ευαγγελίστρια - Εκκλησίτσα - Δήλισσο - Τερψιθέα - Καψάλα - Νιμποριό - Πόρτο Λάφια κ.λπ." περιφέρειας Δημ. Διαμ/των Μεσοχωρίων, Πολυποτάμου και Ν. Στύρων του Νομού Ευβοίας».
- 2 Κήρυξη εκτάσεως ως αναδασωτέας, εμβαδού 568,14 τ.μ. στη θέση «Μπότσαρη», Τ.Κ. Σουλίου, ΔΕ Πατρών, Δήμου Πατρέων, Π.Ε. Αχαΐας.
- 3 Κύρωση τμήματος δικτύου κοινοχρήστων χώρων, σύμφωνα με το άρθρο 35 του ν. 3937/2011, του οικισμού Μαυρομματίου Παμίσου, Δ.Ε. Μεσσήνης, Δήμου Μεσσήνης, Νομού Μεσσηνίας.

ΑΠΟΦΑΣΕΙΣ

Αριθμ. 85379

(1)

Μερική ανάκληση της υπ' αρ. 6032/06-12-2007 (Δ' 239) απόφασης του Γενικού Γραμματέα Περιφέρειας Στερεάς Ελλάδας «Κήρυξη ως αναδασωτέας έκτασης εμβαδού 58.352,699 στρ. στις θέσεις "Αγ. Νικόλαος - Ευαγγελίστρια - Εκκλησίτσα - Δήλισσο - Τερψιθέα - Καψάλα - Νιμποριό - Πόρτο Λάφια κ.λπ." περιφέρειας Δημ. Διαμ/των Μεσοχωρίων, Πολυποτάμου και Ν. Στύρων του Νομού Ευβοίας».

Ο ΓΕΝΙΚΟΣ ΓΡΑΜΜΑΤΕΑΣ ΔΑΣΩΝ
ΤΟΥ ΥΠΟΥΡΓΕΙΟΥ ΠΕΡΙΒΑΛΛΟΝΤΟΣ
ΚΑΙ ΕΝΕΡΓΕΙΑΣ

Έχοντας υπόψη:

1. Τις διατάξεις της παρ. 1 του άρθρου 24 και της παρ. 3 του άρθρου 117 του Συντάγματος.
2. Τις διατάξεις του άρθρου 44 του ν. 998/1979 «Περί προστασίας των δασών και των δασικών εν γένει εκτάσεων της Χώρας» (Α' 289).

3. Τις διατάξεις της παρ. 9 του άρθρου 17 του ν. 3889/2010 (Α' 182), η οποία προστέθηκε με την παρ. 3 του άρθρου δεύτερο του ν. 4462/2017 (Α' 39).

4. Τις διατάξεις του ν. 4727/2020 «Ψηφιακή Διακυβέρνηση (Ενσωμάτωση στην Ελληνική Νομοθεσία της Οδηγίας (ΕΕ) 2016/2102 και της Οδηγίας (ΕΕ) 2019/1024) - Ηλεκτρονικές Επικοινωνίες (Ενσωμάτωση στο Ελληνικό Δίκαιο της Οδηγίας (ΕΕ) 2018/1972) και άλλες διατάξεις» (Α' 184).

5. Την από 13.8.2021 Πράξη Νομοθετικού Περιεχομένου «Έκτακτα μέτρα για την αποτελεσματική προστασία και την ταχεία αποκατάσταση του φυσικού περιβάλλοντος, την άμεση στήριξη των πληγέντων από τις πυρκαγιές του Ιουλίου/Αυγούστου 2021 και συναφείς διατάξεις» (Α' 143), η οποία κυρώθηκε με το άρθρο 2 του ν. 4824/2021 (Α' 156).

6. Τις διατάξεις των άρθρων 47 έως 55 του ν. 4915/2022 «Εθνικό Στρατηγικό Σχέδιο Καταπολέμησης της Διαφθοράς, διατάξεις για θέματα ανθρώπινου δυναμικού και Οργανισμών Τοπικής Αυτοδιοίκησης, νομοθετικό πλαίσιο εκπαίδευσης των σπουδαστών/σπουδαστριών της Εθνικής Σχολής Δημόσιας Διοίκησης και Αυτοδιοίκησης για την ένταξη στον κλάδο Π.Ε. Επιτελικών Στελεχών, διατάξεις για την ολοκλήρωση της μεταφοράς των δασικών υπηρεσιών στο Υπουργείο Περιβάλλοντος και Ενέργειας, διατάξεις για την εφαρμογή του Εθνικού Σχεδίου Ανάκαμψης και Ανθεκτικότητας «Ελλάδα 2.0», Εθνική Σύμβαση Ομογενών και άλλες επείγουσες διατάξεις» (Α' 63).

7. Τις διατάξεις του π.δ. 6/2022 «Σύσταση και μετονομασία Γενικών Γραμματειών, σύσταση Ειδικής Γραμματείας, μεταφορά υπηρεσιών και αρμοδιοτήτων» (Α' 17).

8. Τις διατάξεις του π.δ. 132/2017 «Οργανισμός Υπουργείου Περιβάλλοντος και Ενέργειας (Υ.Π.ΕΝ.)» (Α' 160), όπως τροποποιήθηκε και ισχύει με το π.δ. 29/2022 «Τροποποίηση του π.δ. 132/2017 "Οργανισμός Υπουργείου Περιβάλλοντος και Ενέργειας (Υ.Π.ΕΝ.)" (Α' 160)» (Α' 77).

9. Την υπό στοιχεία οικ. ΥΠΕΝ/ΥΠΡΓ/79859/5910/25-7-2023 κοινή απόφαση του Πρωθυπουργού και του Υπουργού Περιβάλλοντος και Ενέργειας «Διορισμός Γενικού Γραμματέα Δασών του Υπουργείου Περιβάλλοντος και Ενέργειας» (Υ.Ο.Δ.Δ. 745).

10. Την υπό στοιχεία ΥΠΕΝ/ΔΔΥ/48478/3594/16.05.2022 κοινή υπουργική απόφαση «Καθορισμός των διοικητικών λεπτομερειών μεταφοράς των δασικών υπη-

ρεσιών, του αντίστοιχου προσωπικού και λοιπών θεμάτων της παρ. 5 του άρθρου τρίτου της από 13.8.2021 Πράξης Νομοθετικού Περιεχομένου (Α' 143), η οποία κυρώθηκε με το άρθρο 2 του ν. 4824/2021 (Α' 156)» (Β' 2415).

11. Την υπό στοιχεία ΥΠΕΝ/ΔΔΥ/62511/4542/17-6-2022 απόφαση του Υπουργού Περιβάλλοντος και Ενέργειας «Διαπιστωτική πράξη κατάταξης και τοποθέτησης του προσωπικού των Περιφερειακών Δασικών Υπηρεσιών του Υπουργείου Περιβάλλοντος και Ενέργειας» (Β' 3145).

12. Την υπό στοιχεία ΥΠΕΝ/ΔΔΥ/70401/5167/6-7-2022 απόφαση του/της Υπουργού Περιβάλλοντος και Ενέργειας «Τοποθέτηση Προϊσταμένων σε θέσεις Ευθύνης επιπέδου Γενικής Διεύθυνσης στις Επιθεωρήσεις Εφαρμογής Δασικής Πολιτικής του Υπουργείου Περιβάλλοντος και Ενέργειας» (ΑΔΑ: Ω8ΔΡ4653Π8-7ΨΡ).

13. Την υπό στοιχεία ΥΠΕΝ/ΔΝΕΠ/83988/2740/25-8-2022 απόφαση «Εξουσιοδότηση υπογραφής "Με εντολή Υπουργού" του Υπουργού Περιβάλλοντος και Ενέργειας, "Με εντολή Υφυπουργού" του Υφυπουργού Περιβάλλοντος και Ενέργειας και με "Με εντολή Γενικού Γραμματέα Δασών" του Γενικού Γραμματέα Δασών του Υπουργείου Περιβάλλοντος και Ενέργειας, κατά λόγο αρμοδιότητας, στον Προϊστάμενο της Γενικής Διεύθυνσης Δασών και Δασικού Περιβάλλοντος της Γενικής Γραμματείας Δασών του Υ.Π.Ε.Ν., στους Προϊσταμένους των Επιθεωρήσεων Εφαρμογής Δασικής Πολιτικής και στους Προϊσταμένους των Διευθύνσεων, Δασαρχείων και Τμημάτων που υπάγονται σε αυτές.» (Β' 4528).

14. Την υπ' αρ. 153373/441/22-02-2017 εγκύκλιο του ΥΠΕΝ «Περιοχές κηρυγμένων αναδασωτέων εκτάσεων στους αναρτημένους δασικούς χάρτες» (ΑΔΑ: 61ΤΗ4653Π8-Ω7Θ).

15. Την υπό στοιχεία οικ. ΥΠΕΝ/ΔΠΔ/95099/5160/12-10-2021 εγκύκλιο διαταγή της Γενικής Δ/νσης Δασών και Δασικού Περιβάλλοντος του Υ.Π.Ε.Ν. «Περί ανάκλησης αποφάσεων αναδασωτέων, εκτάσεων μη υπαγομένων στις προστατευτικές διατάξεις της δασικής νομοθεσίας, λόγω συμπερίληψής τους στους δασικούς χάρτες ως τμήματα ευρύτερης αναδασωτέας» (ΑΔΑ: ΨΠΙΨ4653Π8-50Χ).

16. Την υπ' αρ. 6032/06-12-2007 απόφαση του Γενικού Γραμματέα Περιφέρειας Στ. Ελλάδας «Κήρυξη ως αναδασωτέας έκτασης εμβαδού 58.352,699 στρ. στις θέσεις «Αγ. Νικόλαος - Ευαγγελίστρια - Εκκλησίτσα - Δήλιτσο - Τερψιθέα - Καψάλα - Νιμποριό - Πόρτο Λάφια κ.λπ.» περιφέρειας Δημ. Διαμ/των Μεσοχωρίων, Πολυποτάμου και Ν. Στύρων του Νομού Ευβοίας» (Δ' 239) λόγω πυρκαγιάς.

17. Το περιεχόμενο του δασικού χάρτη του συνόλου της Π.Ε. Ευβοίας, που αναρτήθηκε με την υπ' αρ. 93/3054/20-01-2017 (ΑΔΑ: 7150ΟΡ10-Λ3Τ) απόφαση της Διεύθυνσης Δασών Ευβοίας όπως τροποποιήθηκε με την υπ' αρ. 11404/22-01-2021 (ΑΔΑ: 76ΚΛΩΟΡ10-Ο5Ξ) απόφαση αναμόρφωσης Δασικού Χάρτη Π.Ε. Ευβοίας στον οποίο η προς ανάκληση έκταση εμφανίζεται ως ΑΑ-ΑΝ.

18. Τις υπ' αρ. 252472/30-11-2021 και 250830/19-05-2023 θετικές εισηγήσεις του Δασαρχείου Αλιβερίου, μετά της συνημμένης υπό στοιχεία Δ.Υ./19-05-2021 έκθεσης αυτοψίας- φωτοερμηνείας της Αγγελικής Γκοτσαμάνη, Δασολόγου του Δασαρχείου Αλιβερίου, για τη μερική ανάκληση της (17) σχετικής απόφασης, στη θέση «Μουρτάκια ή Μορτάκια» Τ.Κ. Πολυποτάμου της Δ.Ε. Στυρέων του Δήμου Καρύστου Π.Ε. Ευβοίας, για έκταση συνολικού εμβαδού 1.957,85 τ.μ., επειδή διαχρονικά και κατά τον κρίσιμο χρόνο της πυρκαγιάς είχε μη δασικό χαρακτήρα.

19. Το υπ' αρ. 258475/24-05-2023 έγγραφο της Διεύθυνσης Δασών Ν. Ευβοίας, με το οποίο εκφράζεται η σύμφωνη γνώμη της, αποφασίζουμε:

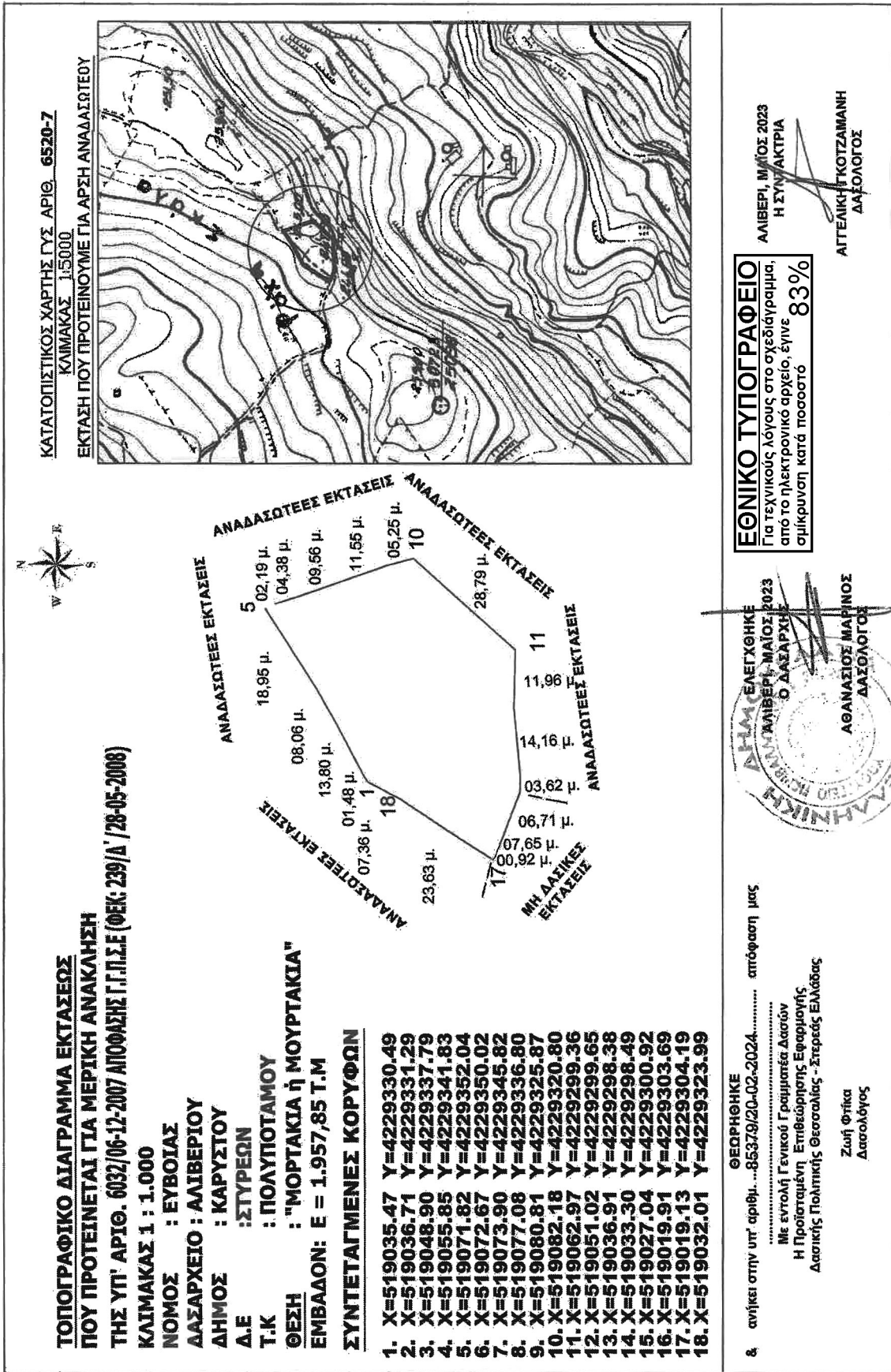
Ανακαλούμε μερικώς, λόγω πλάνης περί τα πραγματικά δεδομένα την υπ' αρ. 6032/06-12-2007 απόφαση του Γενικού Γραμματέα Περιφέρειας Στ. Ελλάδας «Κήρυξη ως αναδασωτέας έκτασης εμβαδού 58.352,699 στρ. στις θέσεις «Αγ. Νικόλαος - Ευαγγελίστρια - Εκκλησίτσα - Δήλιτσο - Τερψιθέα - Καψάλα - Νιμποριό - Πόρτο Λάφια κ.λπ.» περιφέρειας Δημ. Διαμ/των Μεσοχωρίων, Πολυποτάμου και Ν. Στύρων του Νομού Ευβοίας» (Δ' 239), για έκταση συνολικού εμβαδού 1.957,85τ.μ. στη θέση «Μουρτάκια ή Μορτάκια» κτηματικής περιφέρειας Τ.Κ. Πολυποτάμου της Δ.Ε. Στυρέων του Δήμου Καρύστου Π.Ε. Ευβοίας, επειδή διαχρονικά και κατά τον κρίσιμο χρόνο της πυρκαγιάς είχε μη δασικό χαρακτήρα.

Η ανωτέρω έκταση απεικονίζεται στο από Μάιο 2023 συνημμένο τοπογραφικό διάγραμμα κλίμακας 1:1.000, με στοιχεία περιμέτρου (1, 2, 3, 4,....., 17, 18, 1), το οποίο αποτελεί αναπόσπαστο μέρος της παρούσας και προσδιορίζεται επακριβώς από τις αντίστοιχες συντεταγμένες σε ΕΓΣΑ '87.

Κατά τα λοιπά παραμένει σε ισχύ η (17) σχετική απόφαση.

Η παρούσα ισχύει από τη δημοσίευσή της στην Εφημερίδα της Κυβερνήσεως.

Από τις διατάξεις της απόφασης αυτής δεν προκαλείται δαπάνη σε βάρος του κρατικού προϋπολογισμού.



α. ανήκει στην υπ' αριθμ. ...85379/20-02-2024..... απόφαση μας
ΘΕΩΡΗΘΗΚΕ
Με εντολή Γενικού Γραμματέα Δασών
Η Προστατέμενη Επιθεώρησης Εφαρμογής
Δασικής Πολιτικής Θεσσαλίας - Στερεάς Ελλάδας
Ζωή Φρίκα
Δασολόγος

Η απόφαση αυτή να δημοσιευθεί στην Εφημερίδα της Κυβερνήσεως.

Χαλκίδα, 20 Φεβρουαρίου 2024

Με εντολή Γενικού Γραμματέα Δασών
Η Προϊσταμένη Επιθεώρησης Εφαρμογής
Δασικής Πολιτικής Θεσσαλίας - Στερεάς Ελλάδας
ΖΩΗ ΦΤΙΚΑ

Αριθμ. 86006

(2)

Κήρυξη εκτάσεως ως αναδασωτέας, εμβαδού 568,14 τ.μ. στη θέση «Μπότσαρη», Τ.Κ. Σουλίου, ΔΕ Πατρών, Δήμου Πατρέων, Π.Ε. Αχαΐας.

Ο ΓΕΝΙΚΟΣ ΓΡΑΜΜΑΤΕΑΣ ΔΑΣΩΝ
ΤΟΥ ΥΠΟΥΡΓΕΙΟΥ ΠΕΡΙΒΑΛΛΟΝΤΟΣ
ΚΑΙ ΕΝΕΡΓΕΙΑΣ

Έχοντας υπόψη:

1. Τις διατάξεις της παρ. 1 του άρθρου 24 και της παρ. 3 του άρθρου 117 του Συντάγματος.
2. Τις διατάξεις του ν. 3200/1955 «Περί διοικητικής αποκέντρωσης».
3. Τις διατάξεις του άρθρου 2 του ν. 4824/2021 (Α' 156) με το οποίο κυρώθηκε η από 13-08-2021 Πράξη Νομοθετικού Περιεχομένου «Εκτακτα μέτρα για την αποτελεσματική προστασία και την ταχεία αποκατάσταση του φυσικού περιβάλλοντος, την άμεση αποκατάσταση του φυσικού περιβάλλοντος, την άμεση στήριξη των πληγέντων από τις πυρκαγιές Ιουλίου/Αυγούστου 2021 και συναφείς διατάξεις» (Α' 143).
4. Τις διατάξεις των άρθρων 47 έως 55 του ν. 4915/2022 (Α' 63)
5. Το π.δ. 6/2022 «Σύσταση και μετονομασία Γενικών Γραμματειών, σύσταση Ειδικής Γραμματείας, μεταφορά υπηρεσιών και αρμοδιοτήτων» (Α' 17).
6. Το π.δ. 29/2022 «Τροποποίηση του π.δ. 132/2017 "Οργανισμός Υπουργείου Περιβάλλοντος και Ενέργειας" (Α' 160)» (Α' 77).
7. Την υπό στοιχεία ΥΠΕΝ/ΔΔΥ/50878/3749/20-05-2022 (ΨΓΒΩ4653Π8-ΩΧ6) εγκύκλιο του ΥΠΕΝ.
8. Την υπό στοιχεία ΥΠΕΝ/ΔΔΥ/48478/3594/16-05-2022 κοινή υπουργική απόφαση «Καθορισμός των διοικητικών λεπτομερειών μεταφοράς των δασικών υπηρεσιών, του αντίστοιχου προσωπικού και λοιπών θεμάτων της παρ. 5 άρθρου τρίτου της από 13-08-2021 Πράξης Νομοθετικού Περιεχομένου (Α 143), η οποία κυρώθηκε με το άρθρο 2 του ν. 4824/2021 (Α' 156)» (Β' 2415).
9. Την υπό στοιχεία ΥΠΕΝ/ΔΝΕΠ/68754/2347/19-07-2022 απόφαση «Εξουσιοδότηση υπογραφής "Με εντολή Υπουργού", του Υπουργού Περιβάλλοντος και

Ενέργειας και "Με εντολή Υπηρεσιακού Γραμματέα", του Υπηρεσιακού Γραμματέα του Υπουργείου Περιβάλλοντος και Ενέργειας (Υ.Π.ΕΝ.), κατά λόγο αρμοδιότητας, στους Προϊσταμένους των Επιθεωρήσεων Εφαρμογής Δασικής Πολιτικής της Γενικής Γραμματείας Δασών του Υ.Π.ΕΝ. και στους Προϊσταμένους των Διευθύνσεων, Δασαρχείων και Τμημάτων που υπάγονται σε αυτές» (Β' 4041).

10. Την υπ' αρ. ΥΠΕΝ/ΔΝΕΠ/83988/2740/25-08-2022 κοινή απόφαση του Υπουργού, Υφυπουργού και Γενικού Γραμματέα Δασών του Υπουργείου Περιβάλλοντος και Ενέργειας «Εξουσιοδότηση υπογραφής "Με εντολή Υπουργού" του Υπουργού Περιβάλλοντος και Ενέργειας, "Με εντολή Υφυπουργού" του Υφυπουργού Περιβάλλοντος και Ενέργειας και "Με εντολή Γενικού Γραμματέα Δασών" του Γενικού Γραμματέα Δασών του Υπουργείου Περιβάλλοντος και Ενέργειας, κατά λόγο αρμοδιότητας, στον Προϊστάμενο της Γενικής Διεύθυνσης Δασών και Δασικού Περιβάλλοντος της Γενικής Γραμματείας Δασών του Υ.Π.ΕΝ., στους Προϊστάμενους των Επιθεωρήσεων Εφαρμογής Δασικής Πολιτικής και στους Προϊστάμενους των Διευθύνσεων, Δασαρχείων και Τμημάτων που υπάγονται σε αυτές» (Β' 4528).

11. Τις υπ' αρ. 160417/1180/08-07-1980 και 182447/3049/24-09-1980 διαταγές του Υπουργείου Γεωργίας.

12. Την υπ' αρ. 79473/15-02-224 αναφορά του Δασαρχείου Πατρών, με την οποία προτείνεται η κήρυξη ως αναδασωτέας της αναφερόμενης στο θέμα έκτασης.

13. Τη σύμφωνη γνώμη της Διεύθυνσης Δασών Αχαΐας, αποφασίζουμε:

Κηρύσσουμε ως αναδασωτέα, με σκοπό την αποκατάσταση με φυσική αναγέννηση ή τεχνητή αναδάσωση της δασικής βλάστησης που καταστράφηκε δια εκχέρωσης, έκταση Δημόσιου Δάσους αιφύλλων πλατύφυλλων (πρίνους), με ποσοστό κάλυψης 20-30 %, εμβαδού 568,14 τ.μ. στη θέση «Μπότσαρη», Τ.Κ. Σουλίου, ΔΕ Πατρών, Δήμου Πατρέων, Π.Ε. Αχαΐας, η οποία αποτελείται από τα σημεία 1-2-3-4-5-.....12-13-1 όπως αυτά φαίνονται και περιγράφονται στο συνημμένο τοπογραφικό διάγραμμα κλίμακας 1:300 το οποίο συνοδεύει την παρούσα και έχει όρια:

Βόρεια: Με αγρό

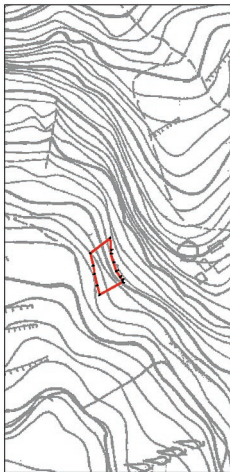
Νότια: Με δημόσιο αναδασωτέο Δάσος Ανατολικά: Με δημόσιο αναδασωτέο Δάσος Δυτικά: Με δημόσιο αναδασωτέο Δάσος

Επιτρέπεται υποβολή κατ' αυτής αίτησης ακύρωσης στο οικείο Διοικητικό Εφετείο [άρθρο 47 του ν. 3900/2010 (Α' 213)] μέσα σε προθεσμία (60) ημερών που αρχίζει από την επομένη της δημοσίευσης ή κοινοποίησης της [άρθρο 46 του π.δ. 18/1989 (Α' 8)].

Από τις διατάξεις της απόφασης αυτής δεν προκαλείται δαπάνη σε βάρος του κρατικού προϋπολογισμού.

ΤΟΠΟΓΡΑΦΙΚΟ ΔΙΑΓΡΑΜΜΑ

“Εκτασης εμβαδού 568,14 τμ με στοιχεία (1,2,.....,12,13,1) στη θέση “ Μπότσαρη “ Τ.Κ Σουλίου, Δήμου Πατρέων που εκχερσώθηκε και κηρύσσεται αναδασωτέα



Απόσπασμα χάρτη Γ.Υ.Σ 1:5000

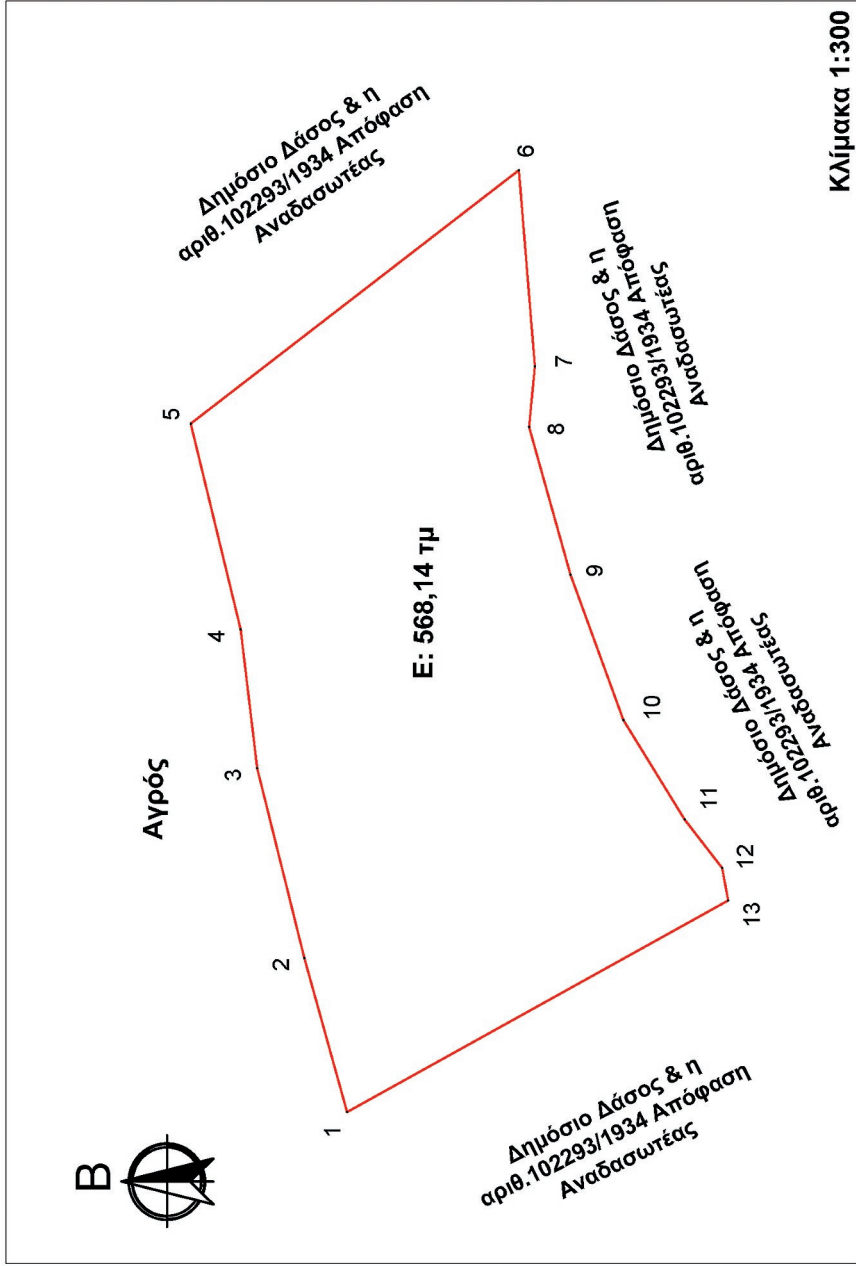
ΣΥΝΤΕΤΑΓΜΕΝΕΣ ΚΟΡΥΦΩΝ ΣΕ ΕΓΣΑ87

1	309424.60	4228097.51
2	309431.69	4228099.47
3	309440.44	4228101.64
4	309446.84	4228102.41
5	309456.32	4228104.70
6	309468.01	4228089.60
7	309458.96	4228088.86
8	309456.17	4228089.12
9	309449.36	4228087.23
10	309442.66	4228084.78
11	309438.08	4228081.96
12	309435.84	4228080.23
13	309434.35	4228079.96
1	309424.60	4228097.51

ΟΙ ΣΥΝΤΑΚΤΕΣ

ΚΩΝΣΤΑΝΤΙΝΟΣ ΔΙΜΟΡΟΥΛΟΣ
15/02/2024 08:56
Κων/νος Δημόπουλος
Γεωτεχνικός-Δασοφύλακας

ΚΩΝΣΤΑΝΤΙΝΟΣ ΚΑΡΑΪΣΚΟΣ
15/02/2024 10:53
Κων/νος Καραϊσκος
Δασοπόνος



Κλίμακα 1:300

ΘΕΩΡΗΘΗΚΕ

Με Εντολή ΥΠΕΝ
Ο Δασάρχης Πατρέων
STAVROS VARVATSOUΛIS
15/02/2024 12:41
Σταύρος Βαρβατσούλης
Δασολόγος

Ο Προϊστάμενος Επιθεωρητής
Εφαρμογής Δασικής Πολιτικής (Π.Δ.Ε.&Ι)
ΝΙΚΙΤΑΣ ΜΑΖΙΣ
20/02/2024 10:00
Νικήτας Μάζης
Δασολόγος - Περιβαντολόγος Misc

ΕΘΝΙΚΟ ΤΥΠΟΓΡΑΦΕΙΟ
Για τεχνικούς λόγους στο σχεδιάγραμμα,
από το ηλεκτρονικό αρχείο, έγινε
σμίκρυνση κατά ποσοστό **86%**

Η απόφαση αυτή να δημοσιευθεί στην Εφημερίδα της Κυβερνήσεως.

Πάτρα, 20 Φεβρουαρίου 2024

Με εντολή Γενικού Γραμματέα Δασών
Ο Προϊστάμενος Επιθεώρησης
Εφαρμογής Δασικής
Πολιτικής Πελοποννήσου,
Δυτικής Ελλάδας και Ιονίου
ΝΙΚΗΤΑΣ ΜΑΖΗΣ

Αριθμ. 15621 (3)

Κύρωση τμήματος δικτύου κοινοχρήστων χώρων, σύμφωνα με το άρθρο 35 του ν. 3937/2011, του οικισμού Μαυρομματίου Παμίσου, Δ.Ε. Μεσσηνίας, Δήμου Μεσσηνίας, Νομού Μεσσηνίας.

Ο ΓΡΑΜΜΑΤΕΑΣ ΑΠΟΚΕΝΤΡΩΜΕΝΗΣ ΔΙΟΙΚΗΣΗΣ
ΠΕΛΟΠΟΝΝΗΣΟΥ, ΔΥΤΙΚΗΣ ΕΛΛΑΔΑΣ
ΚΑΙ ΙΟΝΙΟΥ

Έχοντας υπόψη:

1. Τις διατάξεις του από 17-07-1923 ν.δ. «Περί σχεδίων πόλεων κ.λπ.» (Α' 228).
2. Τις διατάξεις του ν. 3852/2010 «Νέα Αρχιτεκτονική της Αυτοδιοίκησης και της Αποκεντρωμένης Διοίκησης - Πρόγραμμα Καλλικράτης» (Α' 87).
3. Τις διατάξεις του π.δ. 139/2010 «Οργανισμός της Αποκεντρωμένης Διοίκησης Πελοποννήσου, Δυτικής Ελλάδας και Ιονίου» (Α' 232).
4. Τις διατάξεις της περ. β της παρ. 5 του άρθρου 42 του ν. 1337/1983 «Επέκταση των πολεοδομικών σχεδίων Οικιστική Ανάπτυξη και σχετικές ρυθμίσεις» (Α' 33).
5. Τις διατάξεις του άρθρου 6 του από 24-04-1985 π.δ. «Τρόπος καθορισμού ορίων οικισμών της χώρας κ.λπ.» (Δ' 181).
6. Τις διατάξεις του άρθρου 35 του ν. 3937/2011 «Διατήρηση της βιοποικιλότητας και άλλες διατάξεις» (Α' 60).
7. Την υπ' αρ. 1828/2008 απόφαση του Συμβουλίου της Επικρατείας.
8. Την υπ' αρ. 39608/2011 (Β' 2200) απόφαση του Υπουργού Περιβάλλοντος, Ενέργειας και Κλιματικής Αλλαγής.
9. Την υπ' αρ. 12/2012 εγκύκλιο Υπουργείου Περιβάλλοντος, Ενέργειας και Κλιματικής Αλλαγής.
10. Τις διατάξεις του ν. 4164/2013 «Συμπλήρωση των διατάξεων περί Εθνικού Κτηματολογίου και άλλες ρυθμίσεις» (Α' 156).
11. Τις διατάξεις του ν. 4258/2014 «Διαδικασία Οριοθέτησης και ρυθμίσεις θεμάτων για τα υδατορέματα - ρυθμίσεις Πολεοδομικής νομοθεσίας και άλλες διατάξεις» (Α' 94).
12. Τις διατάξεις του ν. 4315/2014 «Πράξεις εισφοράς σε γη και σε χρήμα - Ρυμοτομικές απαλλοτριώσεις και άλλες διατάξεις» (Α' 269).
13. Τις διατάξεις του ν. 4257/2014 (Α' 93) και ειδικότερα το άρθρο 56.

14. Την υπ' αρ. 86782/2022 απόφαση Υπουργού Εσωτερικών «Διορισμός του Δημητρίου Κατσαρού του Χαράλαμπος, στη θέση του μετακλητού Γραμματέα Αποκεντρωμένης Διοίκησης Πελοποννήσου, Δυτικής Ελλάδος και Ιονίου» (Υ.Ο.Δ.Δ. 1183).

15. Την υπ' αρ. 34021/25.05.2022 (Υ.Ο.Δ.Δ. 435) απόφαση του Υπουργού Εσωτερικών περί αυτοδίκαιης απαλλαγής του Νικολάου Παπαθεοδώρου του Αγγελάκη από τα Καθήκοντα του Συντονιστή της Αποκεντρωμένης Διοίκησης Πελοποννήσου, Δυτικής Ελλάδας και Ιονίου και ορισμού Ασκούντος καθήκοντα Συντονιστή της Αποκεντρωμένης Διοίκησης Πελοποννήσου, Δυτικής Ελλάδας και Ιονίου, του Διονυσίου Παναγιωτόπουλου του Παναγιώτου, Προϊσταμένου της Γενικής Διεύθυνσης Χωροταξικής, Περιβαλλοντικής και Αγροτικής Πολιτικής, ως ασκούντα καθήκοντα Συντονιστή της Αποκεντρωμένης Διοίκησης Πελοποννήσου, Δυτικής Ελλάδας και Ιονίου από 27.05.2022 και μέχρι τον διορισμό του Συντονιστή της Αποκεντρωμένης Διοίκησης Πελοποννήσου, Δυτικής Ελλάδας και Ιονίου σύμφωνα με τα άρθρα 28 και 28α του ν. 4325/2015 (Α' 47) και την από 27η Μαΐου 2022, ημέρα Παρασκευή, περί ανάληψης καθηκόντων του Ασκούντος καθήκοντα Συντονιστή της Αποκεντρωμένης Διοίκησης Πελοποννήσου, Δυτικής Ελλάδας και Ιονίου.

16. Την υπ' αρ. 509/2023 απόφαση Γραμματέα Αποκεντρωμένης Διοίκησης Πελοποννήσου, Δυτικής Ελλάδας και Ιονίου «Μεταβίβαση δικαιώματος υπογραφής "Με εντολή Γραμματέα" στον προϊστάμενο της Γενικής Διεύθυνσης Χωροταξικής, Περιβαλλοντικής και Αγροτικής Πολιτικής, καθώς και στους προϊσταμένους των Υπηρεσιών της Γενικής Διεύθυνσης Χωροταξικής, Περιβαλλοντικής και Αγροτικής Πολιτικής της Αποκεντρωμένης Διοίκησης Πελοποννήσου, Δυτικής Ελλάδας και Ιονίου» (Β' 43).

17. Την υπ' αρ. 4869/1528/1992 απόφαση του Νομάρχη Μεσσηνίας «Καθορισμός ορίων, όρων και περιορισμών δόμησης και κατηγοριοποίησης του οικισμού Μαυροματί Παμίσου, νομού Μεσσηνίας» (Δ' 741).

18. Την υπ' αρ. 2115/03-10-1997 πράξη παραχώρησης εδαφικής λωρίδας οικοπέδου σε κοινή χρήση της συμβολαιογράφου Παμίσου Μυρτώ Μαργέλη.

19. Την υπ' αρ. 11/2017 απόφαση του Δημοτικού Συμβουλίου του Δήμου Μεσσηνίας για την έναρξη της διαδικασίας σύνταξης διαγράμματος κύρωσης του δικτύου κοινοχρήστων χώρων σε τμήμα του οικισμού Μαυρομματίου Παμίσου της Δ.Ε. Μεσσηνίας σύμφωνα με την παρ. 1 του άρθρου 35 του ν. 3937/2011.

20. Το υπ' αρ. 20184/23-10-2019 διαβιβαστικό της μελέτης σύνταξης διαγράμματος κύρωσης δικτύου ΚΧ σε τμήμα του οικισμού Μαυρομματίου Παμίσου Τ.Κ. Μαυρομματίου, Δ.Ε. Μεσσηνίας, Δήμου Μεσσηνίας, Π.Ε. Μεσσηνίας.

21. Το υπ' αρ. 20628/29-10-2019 έγγραφο της Διεύθυνσης Τεχνικών Υπηρεσιών του Δήμου Μεσσηνίας περί ανάρτησης του διαγράμματος κύρωσης δικτύου ΚΧ σε τμήμα του οικισμού Μαυρομματίου Παμίσου της Δ.Ε. Μεσσηνίας.

22. Τα από 31-10-2019 αποδεικτικά τοιχοκόλλησης και δημοσιεύσεων σε εφημερίδες.

23. Το υπ' αρ. 252/07-01-2020 διαβιβαστικό του Δήμου Μεσσήνης προς την Υπηρεσία μας, στο οποίο αναφέρεται ότι δεν έχουν υποβληθεί ενστάσεις επί της διαδικασίας.

24. Το υπ' αρ. 3483/26-06-2020 έγγραφο.

25. Την υπ' αρ. 9108/30-01-2024 επανυποβολή του φακέλου της μελέτης με διορθωμένα τα σχέδια και την τεχνική έκθεση.

26. Το από 1/2024 διάγραμμα κοινοχρήστων χώρων του πολιτικού μηχανικού Φώτιου Φωτόπουλου, σε κλίμακα 1:500.

27. Την από 1/2024 τεχνική έκθεση του πολιτικού μηχανικού Φώτιου Φωτόπουλου.

28. Το υπ' αρ. 15124/19-02-2024 διαβιβαστικό του Δήμου Μεσσήνης προς την Υπηρεσία μας με τα συνημμένα του.

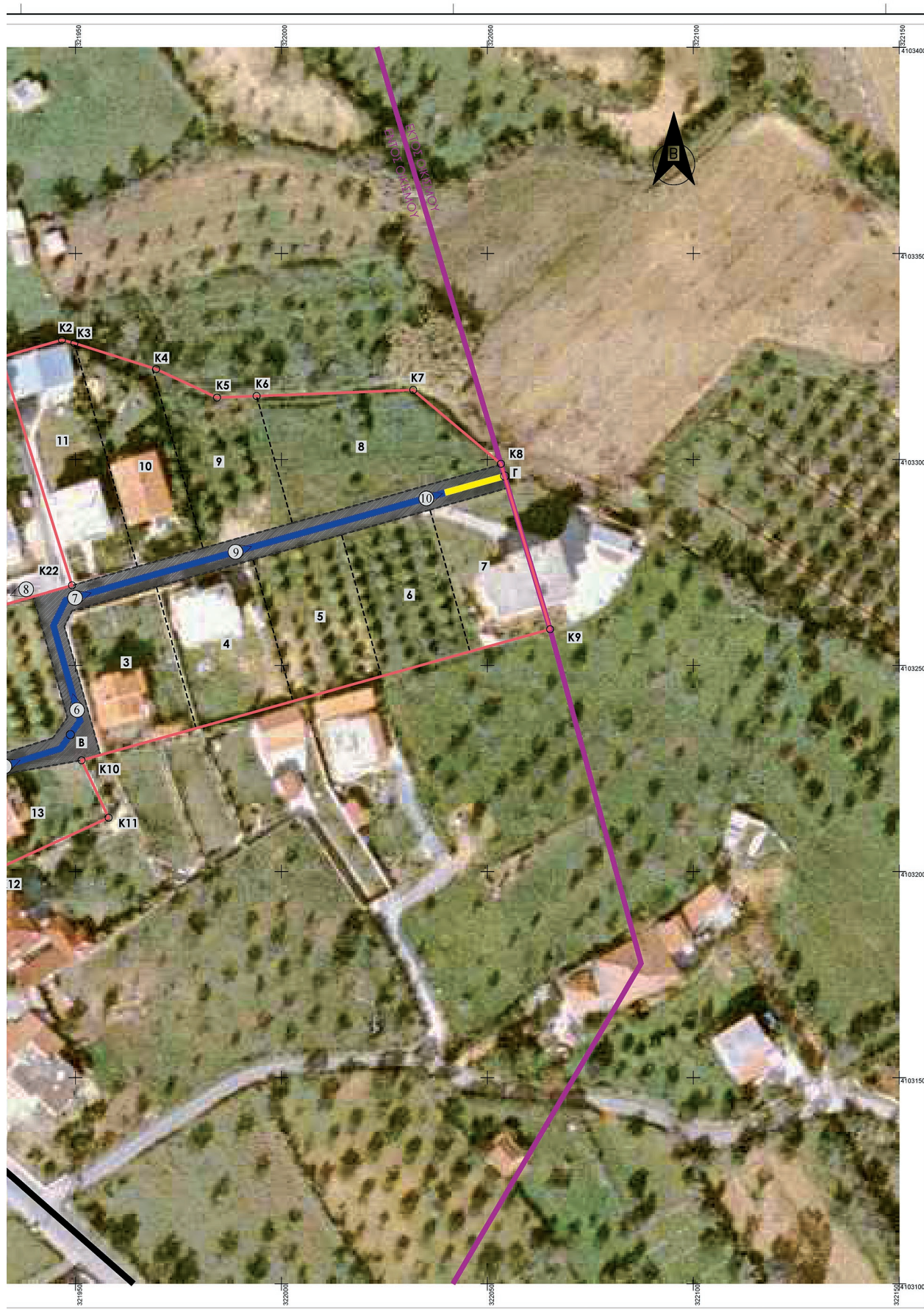
29. Το γεγονός ότι από τις κανονιστικές διατάξεις της παρούσας πράξης δεν προκαλείται δαπάνη εις βάρος του κρατικού προϋπολογισμού και του οικείου οργανισμού τοπικής αυτοδιοίκησης, αποφασίζουμε:

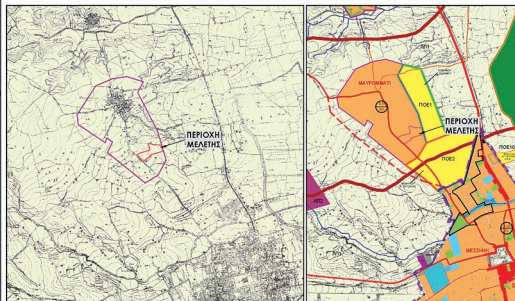
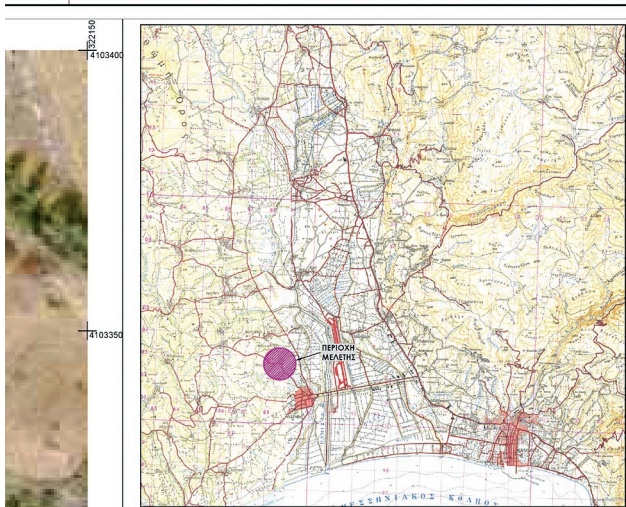
1. Την κύρωση τμήματος του υφιστάμενου δικτύου κοινοχρήστων χώρων, σύμφωνα με το άρθρο 35 του ν 3937/2011 (Α' 60), του οικισμού Μαυρομματίου Παμίσου, Δ.Ε. Μεσσήνης, Δήμου Μεσσήνης, Νομού Μεσσηνίας, όπως αυτό αποτυπώνεται στο από 1/2024 διάγραμμα κοινοχρήστων χώρων του πολιτικού μηχανικού Φώτιου Φωτόπουλου, σε κλίμακα 1:500, το οποίο θεωρείται από τον Προϊστάμενο της Διεύθυνσης Περιβάλλοντος και Χωρικού Σχεδιασμού Πελοποννήσου και αποτελεί αναπόσπαστο τμήμα της παρούσας απόφασης.

2. Η ισχύς της παρούσας αρχίζει από τη δημοσίευσή της στην Εφημερίδα της Κυβερνήσεως.

ΕΘΝΙΚΟ ΤΥΠΟΓΡΑΦΕΙΟ
Για τεχνικούς λόγους στο σχεδιάγραμμα,
από το ηλεκτρονικό αρχείο, έγινε
σμίκρυνση κατά ποσοστό **37%**







Φωτογραφίες



ΥΠΟΜΝΗΜΑ

- Καθορισμένο όριο οικισμού Μαυρομματίου Παμισίου (ΦΕΚ 741/Δ/1992)
- Όριο Περιοχής Μελέτης
- Όριο Ιδιοκτησίας
- Θέση λήψης φωτογραφίας
- Κοινόχρηστο δίκτυο πριν 1985
- Κοινόχρηστο δίκτυο με πλάτος > 4.00 m
- Κοινόχρηστο δίκτυο παραχωρημένο & διαμορφωμένο με πλάτος > 4.00 m
- Κοινόχρηστο δίκτυο παραχωρημένο & μη διαμορφωμένο με πλάτος > 4.00 m
- Παραχωρηθείσα έκταση

ΣΥΝΤΕΤΑΓΜΕΝΕΣ ΚΟΡΥΦΕΣ ΠΕΡΙΟΧΗΣ ΜΕΛΕΤΗΣ (ΕΓΣΑ '87)

A/A	X	Y
K1	321931.99	4103324.83
K2	321946.71	4103328.59
K3	321949.73	4103328.22
K4	321969.59	4103321.92
K5	321984.35	4103315.03
K6	321993.96	4103315.40
K7	322052.00	4103316.87
K8	322053.28	4103298.94
K9	322065.22	4103258.81
K10	321951.46	4103227.00
K11	321958.05	4103213.09
K12	321930.22	4103200.26
K13	321911.25	4103184.46
K14	321891.78	4103169.98
K15	321866.31	4103191.83
K16	321863.08	4103195.87
K17	321833.40	4103222.01
K18	321842.54	4103233.59
K19	321863.77	4103244.91
K20	321881.30	4103249.79
K21	321904.44	4103256.75
K22	321949.15	4103269.43

ΣΥΝΤΕΤΑΓΜΕΝΕΣ ΟΔΙΚΟΥ ΔΙΚΤΥΟΥ ΠΡΟΣ ΚΥΡΩΣΗ (ΕΓΣΑ '87)

A/A	X	Y
A	321864.18	4103194.02
B	321948.76	4103233.24
Γ	322054.22	4103295.95

A/A	ΙΔΙΟΚΤΗΤΗΣ
1	ΔΟΥΡΟΥΜΗΣ ΑΛΕΞΑΝΔΡΟΣ
2	ΜΠΕΝΤΟΠΟΥΛΟΣ ΚΟΣΜΑΣ
3	ΖΑΧΑΡΟΠΙΑΝΝΗΣ ΓΕΩΡΓΙΟΣ & ΖΑΧΑΡΟΠΙΑΝΝΗ-ΜΑΝΙΑΚΗ ΣΟΦΙΑ
4	ΤΣΑΚΑΝΙΚΟΥ ΠΑΝΑΓΙΩΤΑ
5	ΔΟΥΡΟΥΜΗΣ ΕΜΜΑΝΟΥΗΛ
6	ΔΟΥΡΟΥΜΗΣ ΕΜΜΑΝΟΥΗΛ
7	ΣΤΥΛΙΑΝΟΣ ΠΕΡΔΙΚΕΑΣ
8	ΜΠΕΣΣΗΣ ΔΗΜΗΤΡΙΟΣ & ΓΑΛΑΝΗ ΙΩΑΝΝΑ
9	ΖΕΡΒΑΣ ΚΩΝΣΤΑΝΤΙΝΟΣ & ΝΤΥΜΕΝΟΥ-ΖΕΡΒΑ ΜΑΡΙΑ
11	ΚΑΝΝΕΛΟΠΟΥΛΟΣ ΔΗΜΗΤΡΙΟΣ
12	ΠΕΤΡΟΥΛΑΚΗΣ ΠΑΥΛΟΣ
13	ΝΤΟΥΛΗ ΑΘΗΝΑ

ΕΡΓΟΔΟΤΗΣ: Σ. ΠΕΡΔΙΚΕΑΣ
ΘΕΣΗ: ΚΟΝΤΕΪΚΑ ή ΚΑΡΑΜΠΑΤΕΪΚΑ - Δ.Κ. ΜΑΥΡΟΜΜΑΤΙΟΥ ΠΑΜΙΣΙΟΥ
ΔΗΜΟΤΙΚΗ ΕΝΟΤΗΤΑ ΜΕΣΣΗΝΗΣ - ΔΗΜΟΣ ΜΕΣΣΗΝΗΣ

ΕΡΓΟ	ΚΥΡΩΣΗ ΔΙΚΤΥΟΥ ΚΟΙΝΟΧΡΗΣΤΩΝ ΧΩΡΩΝ ΣΕ ΤΜΗΜΑ ΕΝΤΟΣ ΤΟΥ ΟΡΙΟΘΕΤΗΜΕΝΟΥ ΟΙΚΙΣΜΟΥ ΜΑΥΡΟΜΜΑΤΙΟΥ ΠΑΜΙΣΙΟΥ ΔΗΜΟΥ ΜΕΣΣΗΝΗΣ	
ΜΕΛΕΤΗΤΗΣ	Φ. ΦΩΤΟΠΟΥΛΟΣ ΠΟΛΙΤΙΚΟΣ ΜΗΧΑΝΙΚΟΣ Μ. ΤΣΟΥΓΙΑΝΝΗ ΑΡΧΙΤΕΚΤΟΝΑΣ ΜΗΧΑΝΙΚΟΣ Α. ΓΑΒΑΘΑΣ ΑΓΡ. & ΤΟΠΟΓΡΑΦΟΣ ΜΗΧΑΝΙΚΟΣ	
ΜΕΛΕΤΗ	ΤΟΠΟΓΡΑΦΙΚΗ	ΑΡΙΘΜΟΣ ΣΧΕΔΙΟΥ
ΘΕΜΑ ΣΧΕΔΙΟΥ	ΔΙΑΓΡΑΜΜΑ ΚΥΡΩΣΗΣ ΔΙΚΤΥΟΥ ΚΟΙΝΟΧΡΗΣΤΩΝ ΧΩΡΩΝ	K2
ΧΡΟΝΟΣ ΜΕΛΕΤΗΣ	ΙΑΝΟΥΑΡΙΟΣ 2024	ΚΑΙΜ. 1:500
	ΟΝΟΜΑΤΕΠΩΝΥΜΟ	ΗΜΕΡΟΜΗΝΙΑ
ΣΥΝΤΑΧΘΗΚΕ	Φ. ΦΩΤΟΠΟΥΛΟΣ	01/2024
ΕΛΕΓΘΗΚΕ		
ΘΕΩΡΗΘΗΚΕ		STYLIANOS S SPANOS Digitally signed by STYLIANOS SPANOS Date: 2024.03.19 15:08:53 +02'00'
ΕΓΚΡΙΘΗΚΕ	DIONYSIOS PANAGIOTOPOULOS	Digitally signed by DIONYSIOS PANAGIOTOPOULOS Date: 2024.02.20 13:11:47 +02'00'

Η απόφαση αυτή να δημοσιευθεί στην Εφημερίδα της Κυβερνήσεως.

Τρίπολη, 20 Φεβρουαρίου 2024

Με εντολή Γραμματέα Αποκεντρωμένης Διοίκησης
Ο Προϊστάμενος Γενικής Διεύθυνσης Χωροταξικής, Περιβαλλοντικής
και Αγροτικής Πολιτικής

ΔΙΟΝΥΣΙΟΣ ΠΑΝΑΓΙΩΤΟΠΟΥΛΟΣ



ΕΘΝΙΚΟ ΤΥΠΟΓΡΑΦΕΙΟ

Το Εθνικό Τυπογραφείο αποτελεί δημόσια υπηρεσία υπαγόμενη στην Προεδρία της Κυβέρνησης και έχει την ευθύνη τόσο για τη σύνταξη, διαχείριση, εκτύπωση και κυκλοφορία των Φύλλων της Εφημερίδας της Κυβερνήσεως (ΦΕΚ), όσο και για την κάλυψη των εκτυπωτικών - εκδοτικών αναγκών του δημοσίου και του ευρύτερου δημόσιου τομέα (ν. 3469/2006/Α' 131 και π.δ. 29/2018/Α' 58).

1. ΦΥΛΛΟ ΤΗΣ ΕΦΗΜΕΡΙΔΑΣ ΤΗΣ ΚΥΒΕΡΝΗΣΕΩΣ (ΦΕΚ)

- Τα **ΦΕΚ σε ηλεκτρονική μορφή** διατίθενται δωρεάν στο **www.et.gr**, την επίσημη ιστοσελίδα του Εθνικού Τυπογραφείου. Όσα ΦΕΚ δεν έχουν ψηφιοποιηθεί και καταχωριστεί στην ανωτέρω ιστοσελίδα, ψηφιοποιούνται και αποστέλλονται επίσης δωρεάν με την υποβολή αίτησης, για την οποία αρκεί η συμπλήρωση των αναγκαίων στοιχείων σε ειδική φόρμα στον ιστότοπο **www.et.gr**.

- Τα **ΦΕΚ σε έντυπη μορφή** διατίθενται σε μεμονωμένα φύλλα είτε απευθείας από το Τμήμα Πωλήσεων και Συνδρομητών, είτε ταχυδρομικά με την αποστολή αιτήματος παραγγελίας μέσω των ΚΕΠ, είτε με ετήσια συνδρομή μέσω του Τμήματος Πωλήσεων και Συνδρομητών. Το κόστος ενός ασπρόμαυρου ΦΕΚ από 1 έως 16 σελίδες είναι 1,00 €, αλλά για κάθε επιπλέον οκτασέλιδο (ή μέρος αυτού) προσαυξάνεται κατά 0,20 €. Το κόστος ενός έγχρωμου ΦΕΚ από 1 έως 16 σελίδες είναι 1,50 €, αλλά για κάθε επιπλέον οκτασέλιδο (ή μέρος αυτού) προσαυξάνεται κατά 0,30 €. Το τεύχος Α.Σ.Ε.Π. διατίθεται δωρεάν.

• Τρόποι αποστολής κειμένων προς δημοσίευση:

Α. Τα κείμενα προς δημοσίευση στο ΦΕΚ, από τις υπηρεσίες και τους φορείς του δημοσίου, αποστέλλονται ηλεκτρονικά στη διεύθυνση **webmaster.et@et.gr** με χρήση προηγμένης ψηφιακής υπογραφής και χρονοσήμανσης.

Β. Κατ' εξαίρεση, όσοι πολίτες δεν διαθέτουν προηγμένη ψηφιακή υπογραφή μπορούν είτε να αποστέλλουν ταχυδρομικά, είτε να καταθέτουν με εκπρόσωπό τους κείμενα προς δημοσίευση εκτυπωμένα σε χαρτί στο Τμήμα Παραλαβής και Καταχώρισης Δημοσιευμάτων.

- Πληροφορίες, σχετικά με την αποστολή/κατάθεση εγγράφων προς δημοσίευση, την ημερήσια κυκλοφορία των Φ.Ε.Κ., με την πώληση των τευχών και με τους ισχύοντες τιμοκαταλόγους για όλες τις υπηρεσίες μας, περιλαμβάνονται στον ιστότοπο (**www.et.gr**). Επίσης μέσω του ιστότοπου δίδονται πληροφορίες σχετικά με την πορεία δημοσίευσης των εγγράφων, με βάση τον Κωδικό Αριθμό Δημοσιεύματος (ΚΑΔ). Πρόκειται για τον αριθμό που εκδίδει το Εθνικό Τυπογραφείο για όλα τα κείμενα που πληρούν τις προϋποθέσεις δημοσίευσης.

2. ΕΚΤΥΠΩΤΙΚΕΣ - ΕΚΔΟΤΙΚΕΣ ΑΝΑΓΚΕΣ ΤΟΥ ΔΗΜΟΣΙΟΥ

Το Εθνικό Τυπογραφείο ανταποκρινόμενο σε αιτήματα υπηρεσιών και φορέων του δημοσίου αναλαμβάνει να σχεδιάσει και να εκτυπώσει έντυπα, φυλλάδια, βιβλία, αφίσες, μπλοκ, μηχανογραφικά έντυπα, φακέλους για κάθε χρήση, κ.ά.

Επίσης σχεδιάζει ψηφιακές εκδόσεις, λογότυπα και παράγει οπτικοακουστικό υλικό.

Ταχυδρομική Διεύθυνση: Καποδιστρίου 34, τ.κ. 10432, Αθήνα

ΤΗΛΕΦΩΝΙΚΟ ΚΕΝΤΡΟ: 210 5279000 - fax: 210 5279054

ΕΞΥΠΗΡΕΤΗΣΗ ΚΟΙΝΟΥ

Πωλήσεις - Συνδρομές: (Ισόγειο, τηλ. 210 5279178 - 180)

Πληροφορίες: (Ισόγειο, Γρ. 3 και τηλεφ. κέντρο 210 5279000)

Παραλαβή Δημ. Ύλης: (Ισόγειο, τηλ. 210 5279167, 210 5279139)

Ωράριο για το κοινό: Δευτέρα ως Παρασκευή: 8:00 - 13:30

Ιστότοπος: **www.et.gr**

Πληροφορίες σχετικά με την λειτουργία του ιστότοπου: **helpdesk.et@et.gr**

Αποστολή ψηφιακά υπογεγραμμένων εγγράφων προς δημοσίευση στο ΦΕΚ: **webmaster.et@et.gr**

Πληροφορίες για γενικό πρωτόκολλο και αλληλογραφία: **grammateia@et.gr**

Πείτε μας τη γνώμη σας,

για να βελτιώσουμε τις υπηρεσίες μας, συμπληρώνοντας την ειδική φόρμα στον ιστότοπό μας.

