



ΕΦΗΜΕΡΙΔΑ ΤΗΣ ΚΥΒΕΡΝΗΣΕΩΣ ΤΗΣ ΕΛΛΗΝΙΚΗΣ ΔΗΜΟΚΡΑΤΙΑΣ

14 Μαΐου 2024

ΤΕΥΧΟΣ ΤΕΤΑΡΤΟ

Αρ. Φύλλου 292

ΠΕΡΙΕΧΟΜΕΝΑ

ΑΠΟΦΑΣΕΙΣ

- 1 Κήρυξη εκτάσεως ως αναδασωτέας, συνολικού εμβαδού 22.061 τ.μ., λόγω πυρκαγιάς, στη θέση «Ραχίδι», Τ.Κ. Άρνας, Δ.Ε. Φάριδος, Δήμου Σπάρτης, Π.Ε. Λακωνίας.
- 2 Μερική ανάκληση της υπ' αρ. 2156/19-9-1996 (Δ' 1200) απόφασης του Προϊσταμένου Ιονίων Νήσων που αφορά την κήρυξη έκτασης ως αναδασωτέας, στη θέση «Πόντι» Τ.Κ. Αγ. Πέτρου Δήμου Λευκάδας.
- 3 Μερική ανάκληση της υπ' αρ. 5218/12-09-1985 (Δ' 620) απόφασης κήρυξης ως αναδασωτέας, του Νομάρχη Αχαΐας, για έκταση 2.206,47 τ.μ. που βρίσκεται στη θέση «Χωραφάκι-Στανοτόπι», Τ.Κ. Μπάλα, ΔΕ Πατρών, Δ. Πατρέων, ΠΕ Αχαΐας.

ΑΠΟΦΑΣΕΙΣ

Αριθμ. 210032 (1)

Κήρυξη εκτάσεως ως αναδασωτέας, συνολικού εμβαδού 22.061 τ.μ., λόγω πυρκαγιάς, στη θέση «Ραχίδι», Τ.Κ. Άρνας, Δ.Ε. Φάριδος, Δήμου Σπάρτης, Π.Ε. Λακωνίας.

Ο ΓΕΝΙΚΟΣ ΓΡΑΜΜΑΤΕΑΣ ΔΑΣΩΝ
ΤΟΥ ΥΠΟΥΡΓΕΙΟΥ ΠΕΡΙΒΑΛΛΟΝΤΟΣ
ΚΑΙ ΕΝΕΡΓΕΙΑΣ

Έχοντας υπόψη:

1. Την παρ. 1 του άρθρου 24 και την παρ. 3 του άρθρου 117 του Συντάγματος της Ελλάδας.
2. Την από 13-8-2021 Πράξη Νομοθετικού Περιεχομένου «Έκτακτα μέτρα για την αποτελεσματική προστασία και την ταχεία αποκατάσταση του φυσικού περιβάλλοντος, την άμεση στήριξη των πληγέντων από τις πυρκαγιές του Ιουλίου/Αυγούστου 2021 και συναφείς διατάξεις» (Α' 143).
3. Το άρθρο 2 του ν. 4824/2021 (Α' 156) με το οποίο κυρώθηκε η από 13-08-2021 Πράξη Νομοθετικού Περιεχομένου «Έκτακτα μέτρα για την αποτελεσματική προστασία και την ταχεία αποκατάσταση του φυσικού

περιβάλλοντος, την άμεση στήριξη των πληγέντων από τις πυρκαγιές Ιουλίου/Αυγούστου 2021 και συναφείς διατάξεις» (Α' 143).

4. Τον ν. 4727/2020 «Ψηφιακή Διακυβέρνηση (Ενσωμάτωση στην Ελληνική Νομοθεσία της Οδηγίας (ΕΕ) 2016/2102 και της Οδηγίας (ΕΕ) 2019/1024) - Ηλεκτρονικές Επικοινωνίες (Ενσωμάτωση στο Ελληνικό Δίκαιο της Οδηγίας (ΕΕ) 2018/1972) και άλλες διατάξεις» (Α' 184).

5. Τον ν. 4622/2019 «Επιτελικό Κράτος: οργάνωση, λειτουργία και διαφάνεια της Κυβέρνησης, των κυβερνητικών οργάνων και της κεντρικής δημόσιας διοίκησης» (Α' 133).

6. Τα άρθρα 47 έως 55 του ν. 4915/2022 (Α' 63).

7. Το π.δ. 6/2022 «Σύσταση και μετονομασία Γενικών Γραμματειών, σύσταση Ειδικής Γραμματείας, μεταφορά υπηρεσιών και αρμοδιοτήτων» (Α' 17).

8. Την υπό στοιχεία ΥΠΕΝ/ΥΠΡΓ/79859/5910/25-07-2023 κοινή απόφαση του Πρωθυπουργού και του Υπουργού Περιβάλλοντος και Ενέργειας «Διορισμός Γενικού Γραμματέα Δασών του ΥΠΕΝ» (Υ.Ο.Δ.Δ. 745).

9. Την υπ' αρ. 70401/5167/06.07.2022 υπουργική απόφαση του ΥΠΕΝ «Τοποθέτηση Προϊσταμένων σε θέσεις ευθύνης επιπέδου Γενικής Διεύθυνσης στις Επιθεωρήσεις Εφαρμογής Δασικής Πολιτικής του Υπουργείου Περιβάλλοντος και Ενέργειας» (ΑΔΑ: Ω8ΔΡ4653Π8-7ΨΡ).

10. Το π.δ. 29/2022 «Τροποποίηση του π.δ. 132/2017 "Οργανισμός Υπουργείου Περιβάλλοντος και Ενέργειας" (Υ.Π.ΕΝ.) (Α' 160)» (Α' 77).

11. Την υπ' αρ. 160635/10-9-2021 διαπιστωτική πράξη του Συντονιστή Αποκεντρωμένης Διοίκησης Πελοποννήσου, Δυτικής Ελλάδας και Ιονίου «Μεταφορά προσωπικού των Δασικών Υπηρεσιών της Αποκεντρωμένης Διοίκησης Πελοποννήσου, Δυτικής Ελλάδας και Ιονίου στο Υπουργείο Περιβάλλοντος και Ενέργειας» (Β' 4493).

12. Την υπό στοιχεία ΥΠΕΝ/ΔΔΥ/62511/17-06-2022 (Β' 3145) διαπιστωτική πράξη κατάταξης και τοποθέτησης του προσωπικού των Περιφερειακών Δασικών Υπηρεσιών του Υπουργείου Περιβάλλοντος και Ενέργειας.

13. Την υπό στοιχεία ΥΠΕΝ/ΔΔΥ/50878/3749/20-05-2022 (ΑΔΑ: ΨΓΒΩ4653Π8-ΩΧ6) εγκύκλιο του ΥΠΕΝ.

14. Την υπό στοιχεία ΥΠΕΝ/ΔΔΥ/48478/3594/16-05-2022 κοινή υπουργική απόφαση «Καθορισμός των διοικητικών λεπτομερειών μεταφοράς των δασικών υπηρεσιών, του αντίστοιχου προσωπικού και λοιπών θεμάτων

της παρ. 5 άρθρου τρίτου της από 13-08-2021 Πράξης Νομοθετικού Περιεχομένου (Α' 143), η οποία κυρώθηκε με το άρθρο 2 του ν. 4824/2021 (Α' 156)» (Β' 2415).

15. Την υπό στοιχεία ΥΠΕΝ/ΔΝΕΠ/83988/2740/25-08-2022 απόφαση «Εξουσιοδότηση υπογραφής "Με εντολή Υπουργού" του Υπουργού Περιβάλλοντος και Ενέργειας, "Με εντολή Υφυπουργού" του Υφυπουργού Περιβάλλοντος και Ενέργειας και "Με εντολή Γενικού Γραμματέα Δασών" του Γενικού Γραμματέα Δασών του Υπουργείου Περιβάλλοντος και Ενέργειας, κατά λόγο αρμοδιότητας, στον Προϊστάμενο της Γενικής Διεύθυνσης Δασών και Δασικού Περιβάλλοντος της Γενικής Γραμματείας Δασών του ΥΠΕΝ, στους Προϊσταμένους των Επιθεωρήσεων Εφαρμογής Δασικής Πολιτικής της Γενικής Γραμματείας Δασών του ΥΠΕΝ και Προϊσταμένους των Δ/νσεων, Δασαρχείων και Τμημάτων που υπάγονται σε αυτές» (Β' 4528).

16. Την παρ. 1 των άρθρων 37, 38, και τις παρ. 1 και 3 του άρθρου 41 του ν. 998/1979 «Περί προστασίας των δασών και των δασικών εν γένει εκτάσεων της Χώρας» (Α' 289), όπως αντικαταστάθηκαν από την παρ. 1 του άρθρου 35 του ν. 4280/2014 (Α' 159) και όπως τροποποιήθηκαν και προστέθηκαν (παρ. 4 του άρθρου 52 του ν. 4280/2014 με τις διατάξεις του άρθρου 32 του ν. 4342/2015 (Α' 143)).

17. Το άρθρο 120 του ν. 1892/1990 «Για τον εκσυγχρονισμό και την ανάπτυξη και άλλες διατάξεις» (Α' 101).

18. Τις υπ' αρ. 160417/1180/08-07-1980 και 182447/3049/24-09-1980 διαταγές του Υπουργείου Γεωργίας.

19. Την υπ' αρ. 196160/15-04-2024 αναφορά του Δασαρχείου Γυθείου με την οποία προτείνεται η κήρυξη ως αναδασωτέας της αναφερόμενης στο θέμα έκτασης.

20. Την έκθεση αυτοψίας του Δασολόγου Σπύρου Λαδικού μετά τοπογραφικού διαγράμματος.

21. Τη σύμφωνη γνώμη της Διεύθυνσης Δασών Λακωνίας, αποφασίζουμε:

Κηρύσσουμε ως Αναδασωτέα, με σκοπό την αποκατάσταση με φυσική αναγέννηση ή τεχνητή αναδάσωση της δασικής βλάστησης που καταστράφηκε από πυρκαγιά, Δημόσια Δασικού Χαρακτήρα έκταση η οποία καλυπτόταν σε ποσοστό 60%, από τραχεία πεύκη, πουρνάρι, σχοίνο,

ασπάλαθο, ασφάκα και αφάνα, εμβαδού 22.061 τ.μ. στη θέση «Ραχίδι», Τ.Κ. Άρνας, Δ.Ε. Φάριδος, Δήμου Σπάρτης, Π.Ε. Λακωνίας όπως αυτή φαίνεται και αποτυπώνεται στο συνημμένο απόσπασμα χάρτη ΓΥΣ «ΞΗΡΟΚΑΜΠΙ» κλίμακας 1:50.000 το οποίο συνέταξε ο Δασοπόνος Χρίστος Κακαλέτρης, με χρονολογία 18-04-2024, με συντεταγμένες κορυφών στο ΕΓΣΑ 87 και αρμοδίως θεωρημένο από τον Δασάρχη Γυθείου. Η έκταση υπάγεται στις διατάξεις της δασικής νομοθεσίας πρόκειται για Δάσος Τραχείας Πεύκης μη παραγωγικό, κατά την έννοια της παρ. 1 του άρθρου 3 του ν. 998/1979 και ανήκει και στην κατηγορία της περ. ε της παρ. 1 του άρθρου 4 του ν. 998/1979.

Η έκταση αποτελείται από δύο τμήματα εμβαδού 1.514 τ.μ. και 20.547 τ.μ. κορυφών:

Τμήμα 1 εμβαδού 1.514 τ.μ με στοιχεία περιμέτρου (1,2,3,...13,14,1) και

Τμήμα 2 εμβαδού 20.547 τ.μ με στοιχεία περιμέτρου (15,16,17,...41,42,15) και με όρια:

Βόρεια: Με έκταση υπαγόμενη στις διατάξεις της δασικής νομοθεσίας.

Νότια: Με έκταση μη υπαγόμενη στις διατάξεις της δασικής νομοθεσίας.

Ανατολικά: Με έκταση υπαγόμενη στις διατάξεις της δασικής νομοθεσίας.

Δυτικά: Με έκταση υπαγόμενη στις διατάξεις της δασικής νομοθεσίας.

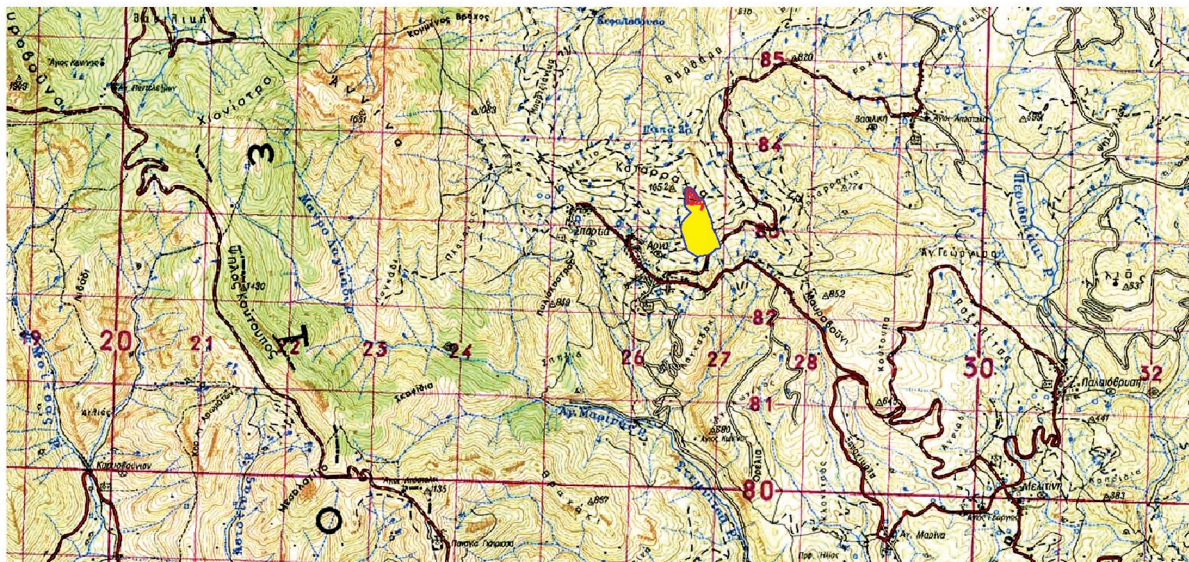
Η έκταση απεικονίζεται στον κυρωμένο δασικό χάρτη της Π.Ε. Λακωνίας, ως υπαγόμενη στις διατάξεις της δασικής νομοθεσίας.

Ο δασικός χάρτης της Π.Ε. Λακωνίας κυρώθηκε με την υπ' αρ. 349098/11-10-2022 (Δ' 816) απόφαση του Γενικού Γραμματέα Δασών του Υπουργείου Περιβάλλοντος και Ενέργειας.

Επιτρέπεται υποβολή κατ' αυτής αίτησης ακύρωσης στο οικείο Διοικητικό Εφετείο [άρθρο 47 του ν. 3900/2010 (Α' 213)] μέσα σε προθεσμία (60) ημερών που αρχίζει από την επομένη της δημοσίευσης ή κοινοποίησής της [άρθρο 46 του π.δ. 18/1989 (Α' 8)].

Από τις διατάξεις της απόφασης αυτής δεν προκαλείται δαπάνη σε βάρος του κρατικού προϋπολογισμού.

ΑΠΟΣΠΑΣΜΑ ΧΑΡΤΗ ΚΛΙΜΑΚΑΣ 1:50.000 Φ.Χ. ΞΗΡΟΚΑΜΠΙ ΕΠΑΝΩ ΣΤΟΝ ΟΠΟΙΟ ΕΜΦΑΝΙΖΕΤΑΙ Η ΕΚΤΑΣΗ ΠΟΥ ΚΑΗΚΕ ΑΠΟ ΤΗΝ ΦΩΤΙΑ ΠΟΥ ΕΞΕΡΡΑΓΕΙ ΣΤΙΣ 29/03/2024 ΣΤΗΝ ΘΕΣΗ ΡΑΧΙΑΙ ΤΟΠΙΚΗΣ ΚΟΙΝΟΤΗΤΑΣ ΑΡΝΑΣ ΔΗΜΟΥ ΣΠΑΡΤΗΣ.



ΥΠΟΜΝΗΜΑ

- ΕΚΤΑΣΕΙΣ ΠΟΥ ΘΑ ΚΗΡΥΧΘΟΥΝ ΑΝΑΔΑΣΩΤΕΕΣ
- ΜΗ ΔΑΣΙΚΕΣ ΕΚΤΑΣΕΙΣ
- ΣΥΝΟΛΙΚΑ ΚΑΜΕΝΗ ΕΚΤΑΣΗ

Εμνη δασικών εκτάσεων = 162,737 στρ.

Εκτάσεων που θα κηρυχθούν αναδασώτεες = 1,514+20,547 = 22,061 στρ.

Εσυνολικά καμένης έκτασης (μνη δασική - δασική) = 162,737 + 22,061 = 184,798 στρ.

ΠΙΝΑΚΑΣ ΣΥΝΤΕΤΑΓΜΕΝΩΝ ΕΚΤΑΣΗΣ ΠΟΥ ΘΑ ΚΗΡΥΧΘΕΙ ΑΝΑΔΑΣΩΤΕΑ

A/A	ΣΥΝΤΕΤΑΓΜΕΝΟΣ Χ	ΣΥΝΤΕΤΑΓΜΕΝΟΣ Υ	A/A	ΣΥΝΤΕΤΑΓΜΕΝΟΣ Χ	ΣΥΝΤΕΤΑΓΜΕΝΟΣ Υ
1	359176.650	4083000.000	15	359157.992	4083073.173
2	359190.540	4083016.978	16	359163.479	4083076.153
3	359194.906	4083036.822	17	359163.397	4083086.390
4	359203.742	4083056.818	18	359163.079	4083095.280
5	359198.767	4083069.524	19	359162.900	4083096.186
6	359193.156	4083079.764	20	359171.094	4083106.672
7	359192.922	4083076.113	21	359174.102	4083114.540
8	359190.540	4083065.000	22	359165.623	4083130.014
9	359177.444	4083072.144	23	359132.152	4083131.083
10	359173.078	4083048.331	24	359075.329	4083220.326
11	359178.634	4083047.538	25	359035.644	4083248.271
12	359171.490	4083023.328	26	359001.370	4083238.355
13	359164.744	4083011.025	27	359002.272	4083163.535
14	359168.315	4083000.000	28	359001.479	4083071.459
1	359176.650	4083000.000	29	359013.768	4083071.334
			30	359036.839	4083070.910
			31	359047.634	4083070.699
			32	359055.859	4083071.332
			33	359055.603	4083066.588
			34	359070.684	4083057.857
			35	359077.431	4083059.047
			36	359083.781	4083070.557
			37	359086.029	4083076.625
			38	359093.778	4083076.625
			39	359110.076	4083070.275
			40	359120.562	4083068.819
			41	359125.316	4083068.159
			42	359142.038	4083068.159
			15	359157.992	4083073.173

ΜΕ ΕΝΤΟΛΗ Γ.Γ. ΔΑΣΩΝ
Ο ΕΠΙΘΕΩΡΗΤΗΣ ΕΦΑΡΜΟΓΗΣ ΔΑΣΙΚΗΣ ΠΟΛΙΤΙΚΗΣ
ΠΕΛΟΠΟΝΝΗΣΟΥ, ΔΥΤΙΚΗΣ ΕΛΛΑΔΑΣ ΚΑΙ ΙΟΝΙΟΥ

ΝΙΚΙΤΑΣ ΜΑΖΙΣ
25/04/2024 13:09
ΜΑΖΗΣ ΝΙΚΗΤΑΣ
ΔΑΣΟΛΟΓΟΣ MSc

ΘΕΩΡΕΙΤΑΙ
Ο ΔΙΕΥΘΥΝΤΗΣ ΔΑΣΩΝ ΛΑΚΩΝΙΑΣ

ΙΛΙΑΣ ΚΟΝΤΑΚΟΣ
22/04/2024 14:29
ΔΑΣΟΛΟΓΟΣ MSc

ΘΕΩΡΗΘΗΚΕ
Ο ΔΑΣΑΡΧΗΣ ΓΥΘΕΙΟΥ

ΣΠΥΡΙΔΟΝ ΛΑΔΙΚΟΣ
18/04/2024 13:14
ΛΑΔΙΚΟΣ ΣΠΥΡΟΣ
ΔΑΣΟΛΟΓΟΣ

Ο ΣΥΝΤΑΚΤΗΣ

CHRISTOS ΚΑΚΑΛΕΤΡΙΣ
18/04/2024 12:45
ΚΑΚΑΛΕΤΡΗΣ ΧΡΗΣΤΟΣ
ΔΑΣΟΠΟΝΟΣ

ΕΘΝΙΚΟ ΤΥΠΟΓΡΑΦΕΙΟ
Για τεχνικούς λόγους στο σχεδιάγραμμα,
από το ηλεκτρονικό αρχείο, έγινε
σμίκρυνση κατά ποσοστό **57%**

Η απόφαση αυτή να δημοσιευθεί στην Εφημερίδα της Κυβερνήσεως.

Σπάρτη, 25 Απριλίου 2024

Με εντολή Γενικού Γραμματέα Δασών
Ο Προϊστάμενος Επιθεώρησης Εφαρμογής
Δασικής Πολιτικής Πελοποννήσου,
Δυτικής Ελλάδας και Ιονίου
ΝΙΚΗΤΑΣ ΜΑΖΗΣ

Αριθμ. 214933 (2)

Μερική ανάκληση της υπ' αρ. 2156/19-9-1996 (Δ' 1200) απόφασης του Προϊσταμένου Ιονίων Νήσων που αφορά την κήρυξη έκτασης ως αναδασωτέας, στη θέση «Πόντι» Τ.Κ. Αγ. Πέτρου Δήμου Λευκάδας.

Ο ΓΕΝΙΚΟΣ ΓΡΑΜΜΑΤΕΑΣ ΔΑΣΩΝ
ΤΟΥ ΥΠΟΥΡΓΕΙΟΥ ΠΕΡΙΒΑΛΛΟΝΤΟΣ
ΚΑΙ ΕΝΕΡΓΕΙΑΣ

Έχοντας υπόψη:

1. Την παρ. 3 του άρθρου 117 του Συντάγματος της Χώρας.
2. Τον ν. 998/1979 «Περί προστασίας των δασών και των δασικών εν γένει εκτάσεων της Χώρας» και ειδικότερα την παρ. 4 του άρθρου 44, όπως τροποποιήθηκε με το άρθρο 35 του ν. 4280/2014 (Α' 159) και την παρ. 5 του ίδιου άρθρου, όπως προστέθηκε με το άρθρο 74 του ν. 4986/2022 (Α' 204).
3. Το κεφάλαιο Γ' «Ρυθμίσεις Δασικής Νομοθεσίας» του ν. 4280/2014 «Περιβαλλοντική αναβάθμιση και ιδιωτική πολεοδομηση - Βιώσιμη ανάπτυξη οικισμών Ρυθμίσεις δασικής νομοθεσίας και άλλες διατάξεις» (Α' 159).
4. Τις υπ' αρ. 160417/1180/8-7-80 και 90437/2151/2-6-2006 διαταγές του Υπουργείου Γεωργίας.
5. Το υπό στοιχεία Γ39682/28-04-2015 έγγραφο του Εθνικού Τυπογραφείου «Υποχρεωτική αποστολή εγγράφων για δημοσίευση στο Φύλλο της Εφημερίδας της Κυβέρνησης με χρήση τεχνολογιών πληροφορικής και επικοινωνιών και προηγμένης ηλεκτρονικής υπογραφής».
6. Τις διατάξεις του ν. 3861/2010 «Ενίσχυση της διαφάνειας με την υποχρεωτική ανάρτηση νόμων και πράξεων των κυβερνητικών, διοικητικών και αυτοδιοικητικών οργάνων στο διαδίκτυο "Πρόγραμμα Διαύγεια" και άλλες διατάξεις» (Α' 112).
7. Την από 13-8-2021 Πράξη Νομοθετικού Περιεχομένου «Έκτακτα μέτρα για την αποτελεσματική προστασία και την ταχεία αποκατάσταση του φυσικού περιβάλλοντος, την άμεση στήριξη των πληγέντων από τις πυρκαγιές του Ιουλίου/Αυγούστου 2021 και συναφείς διατάξεις» (Α' 143), η οποία κυρώθηκε με το άρθρο 2 του ν. 4824/2021 (Α' 156).
8. Την υπό στοιχεία ΥΠΕΝ/ΔΔΥ/48478/3594/16-05-2022 κοινή υπουργική απόφαση «Καθορισμός

των διοικητικών λεπτομερειών μεταφοράς των δασικών υπηρεσιών, του αντίστοιχου προσωπικού και λοιπών θεμάτων της παρ. 5 του άρθρου τρίτου της από 13-8-2021 Πράξης Νομοθετικού Περιεχομένου (Α' 143), η οποία κυρώθηκε με το άρθρο 2 του ν. 4824/2021 (Α' 156)» (Β' 2415).

9. Τα άρθρα 47 έως 55 του ν. 4915/2022 (Α' 63).

10. Το π.δ. 29/2022 «Τροποποίηση του π.δ. 132/2017 "Οργανισμός Υπουργείου Περιβάλλοντος και Ενέργειας (Υ.Π.ΕΝ.)"» (Α' 77).

11. Την υπό στοιχεία ΥΠΕΝ/ΔΟΙΚΔ/48691/2883/16-05-2022 απόφαση του Υπηρεσιακού Γραμματέα του ΥΠΕΝ «Ορισμός των Προϊσταμένων των Επιθεωρήσεων Εφαρμογής Δασικής Πολιτικής (ΕΕΔΠ) της Γενικής Γραμματείας Δασών του Υπουργείου Περιβάλλοντος και Ενέργειας, ως δευτερεύοντες διατάκτες» (Β' 2501).

12. Την υπό στοιχεία ΥΠΕΝ/ΔΝΕΠ/83988/2740/25-8-2022 απόφαση «Εξουσιοδότηση υπογραφής "Με εντολή Υπουργού" του Υπουργού Περιβάλλοντος και Ενέργειας, "Με εντολή Υφυπουργού" του Υφυπουργού Περιβάλλοντος και Ενέργειας και "Με εντολή Γενικού Γραμματέα Δασών" του Γενικού Γραμματέα Δασών του Υπουργείου Περιβάλλοντος και Ενέργειας, κατά λόγο αρμοδιότητας, στον Προϊστάμενο της Γενικής Διεύθυνσης Δασών και Δασικού Περιβάλλοντος της Γενικής Γραμματείας Δασών του Υ.Π.ΕΝ., στους Προϊστάμενους των Επιθεωρήσεων Εφαρμογής Δασικής Πολιτικής και στους Προϊστάμενους των Διευθύνσεων, Δασαρχείων και Τμημάτων που υπάγονται σε αυτές» (Β' 4528).

13. Την υπ' αρ. 150601/15-9-2022 απόφαση «Κύρωση δασικού χάρτη για το σύνολο της περιοχής Π.Ε. Λευκάδας» (Δ' 805).

14. Την υπό στοιχεία οικ. ΥΠΕΝ/ΔΠΔ/95099/5160/12-10-2021 εγκύκλιο διαταγή της Γενικής Διεύθυνσης Δασών και Δασικού Περιβάλλοντος του Υ.Π.ΕΝ. «Περί ανάκλησης αποφάσεων αναδασωτέων, εκτάσεων μη υπογεγραμμένων στις προστατευτικές διατάξεις της δασικής νομοθεσίας, λόγω συμπεριλήψης τους στους δασικούς χάρτες ως τμήματα ευρύτερης αναδασωτέας» (ΑΔΑ: ΨΠΨ4653Π8-50Χ).

15. Την υπό στοιχεία ΥΠΕΝ/ΔΠΔ/105293/6510/13-10-2023 (ΑΔΑ: 6ΗΑΝ4653Π8-6ΑΣ) εγκύκλιο του ΥΠΕΝ.

16. Την υπ' αρ. 2156/19-9-1996 (Δ' 1200) απόφαση του Προϊσταμένου Ιονίων Νήσων, με την οποία κηρύχθηκε ως αναδασωτέα έκταση εμβαδού 1.000.000 τ.μ., στη θέση «Πόντι» Τ.Κ. Αγ. Πέτρου Δήμου Λευκάδας.

17. Την υπ' αρ. 191/2023 (ΑΔΑ: Ψ27Θ4653Π8-ΟΙΓ) απόφαση της 1ης ΕΠ.Ε.Α. Λευκάδας.

18. Την υπ' αρ. 209146/29-4-2024 πρόταση της αρμόδιας Διεύθυνσης Δασών Λευκάδας, αποφασίζουμε:

Ανακαλούμε μερικώς, λόγω πλάνης περί τα πραγματικά δεδομένα, την υπ' αρ. 2156/19-9-1996 (Δ' 1200) απόφαση του Προϊσταμένου Ιονίων Νήσων με την οποία κηρύχθηκε ως αναδασωτέα έκταση εμβαδού 1.000.000 τ.μ., για τμήμα εμβαδού 1.472,23 τ.μ. (χιλίων τετρακοσίων εβδομήντα δύο τετραγωνικών μέτρων και είκοσι τριών εκατοστών). Η έκταση αυτή βρίσκεται στη θέση «Πόντι» Τ.Κ. Αγ. Πέτρου Δήμου Λευκάδας και απεικονί-

ζεται με τα στοιχεία 1,2,3,...,24,25,1 στο προσαρτημένο στην παρούσα απόφαση διάγραμμα το οποίο αποτελεί αναπόσπαστο μέρος αυτής.

Η εν λόγω έκταση εμβαδού 1.472,23 τ.μ., δεν υπάρχει στις διατάξεις και τους περιορισμούς της δασι-

κής νομοθεσίας κατόπιν της υπ' αρ. 191/2023 (ΑΔΑ: Ψ27Θ4653Π8-ΟΙΓ) απόφαση της 1ης ΕΠ.Ε.Α. Λευκάδας (ΑΑ).

Από την παρούσα απόφαση δεν προκύπτει δαπάνη για τον κρατικό προϋπολογισμό.

ΕΛΛΗΝΙΚΗ ΔΗΜΟΚΡΑΤΙΑ
ΥΠΟΥΡΓΕΙΟ ΠΕΡΙΒΑΛΛΟΝΤΟΣ ΚΑΙ ΕΝΕΡΓΕΙΑΣ
ΕΠΙΘΕΩΡΗΣΗ ΕΦΑΡΜΟΓΗΣ ΔΑΣΙΚΗΣ ΠΟΛΙΤΙΚΗΣ
ΠΕΛΟΠΟΝΝΗΣΟΥ, ΔΥΤΙΚΗΣ ΕΛΛΑΔΑΣ ΚΑΙ ΙΟΝΙΟΥ
ΔΙΕΥΘΥΝΣΗ ΔΑΣΩΝ Π.Ε. ΛΕΥΚΑΔΑΣ

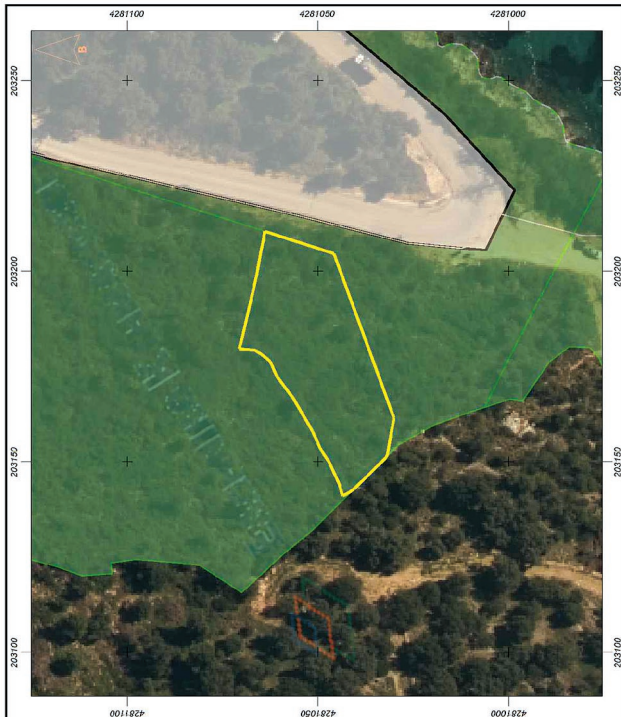
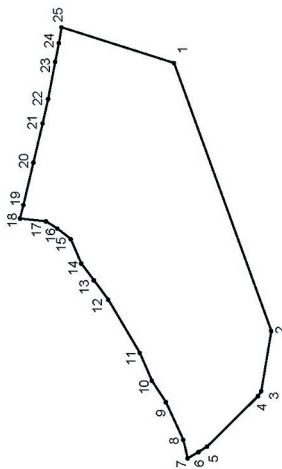
ΤΟΠΟΓΡΑΦΙΚΟ ΔΙΑΓΡΑΜΜΑ

Έκτασης για την οποία ανακαλείται η απόφαση κήρυξης της ως αναδασωτέας 1.472,23 τ.μ. θέση «Πόντι» Τ.Κ. Αγίου Πέτρου Δήμου Λευκάδας

ΚΛΙΜΑΚΑ 1:1000

ΑΠΟΣΠΑΣΜΑ ΔΑΣΙΚΟΥ ΧΑΡΤΗ

Συντεταγμένες ΕΓΣΑ87
1 203204.740,4281045.777
2 203161.537,4281030.081
3 203151.867,4281031.691
4 203151.075,4281032.203
5 203142.916,4281040.438
6 203142.019,4281041.826
7 203141.023,4281043.576
8 203144.036,4281044.289
9 203150.095,4281047.061
10 203153.529,4281049.305
11 203158.007,4281051.257
12 203166.584,4281056.353
13 203169.745,4281058.666
14 203172.420,4281060.716
15 203176.374,4281062.412
16 203178.071,4281064.552
17 203179.217,4281066.376
18 203179.678,4281070.573
19 203181.866,4281070.006
20 203188.685,4281068.417
21 203194.987,4281066.943
22 203198.956,4281066.066
23 203204.939,4281064.896
24 203207.959,4281064.295
25 203210.514,4281063.906



ATHANASIOS KONTOGEORGIS
02/05/2024 07:53

ΘΕΩΡΗΘΗΚΕ
Με εντολή του Γενικού Γραμματέα Δασών
Ο Επιθεωρητής Εφαρμογής Δασικής Πολιτικής

Νικήτας Μάζης
Δασολόγος – Περιβαλλοντολόγος MSc

Ο Διευθυνσης Συντονισμού
και Επιθεώρησης Δασών

Αλέξανδρος Τοκατλίδης
Δασολόγος

Ο Διευθυντής Δασών

Α. Κοντογεώργης
Δασοπρόνος

Ο Συντάκτης

Α. Κοντογεώργης
Δασοπρόνος

ΕΘΝΙΚΟ ΤΥΠΟΓΡΑΦΕΙΟ
Για τεχνικούς λόγους στο σχεδιάγραμμα,
από το ηλεκτρονικό αρχείο, έγινε
σμίκρυνση κατά ποσοστό **82%**

Η απόφαση αυτή να δημοσιευθεί στην Εφημερίδα της Κυβερνήσεως.

Λευκάδα, 1 Μαΐου 2024

Με εντολή Γενικού Γραμματέα Δασών
Ο Προϊστάμενος Επιθεώρησης Εφαρμογής
Δασικής Πολιτικής Πελοποννήσου,
Δυτικής Ελλάδας και Ιονίου

ΝΙΚΗΤΑΣ ΜΑΖΗΣ

Αριθμ. 214388 (3)

Μερική ανάκληση της υπ' αρ. 5218/12-09-1985 (Δ' 620) απόφασης κήρυξης ως αναδασωτέας, του Νομάρχη Αχαΐας, για έκταση 2.206,47 τ.μ. που βρίσκεται στη θέση «Χωραράκι-Στανότσι», Τ.Κ. Μπάλα, ΔΕ Πατρών, Δ. Πατρέων, ΠΕ Αχαΐας.

Ο ΓΕΝΙΚΟΣ ΓΡΑΜΜΑΤΕΑΣ ΔΑΣΩΝ
ΤΟΥ ΥΠΟΥΡΓΕΙΟΥ ΠΕΡΙΒΑΛΛΟΝΤΟΣ
ΚΑΙ ΕΝΕΡΓΕΙΑΣ

Έχοντας υπόψη:

1. Την παρ. 1 του άρθρου 24 και την παρ. 3 του άρθρου 117 του Συντάγματος της Ελλάδας (Α' 120/1979).

2. Τις διατάξεις των άρθρων 41 και 44 του ν. 998/1979 «Περί προστασίας των δασών και των δασικών εν γένει εκτάσεων της Χώρας» (Α' 289).

3. Τις διατάξεις της παρ. 3 του άρθρου 35 του ν. 4280/2014 (Α' 159) με την οποία αντικαταστάθηκε η παρ. 4 του άρθρου 44 του ν. 998/1979 (Α' 289), όπως προστέθηκε με το άρθρο 36 του ν. 3698/2008 (Α' 198).

4. Την υπ' αρ. 117080/6353/13-11-2014 διαταγή του ΥΠΕΚΑ «Περί διαδικασίας άρσης ή ανάκλησης αποφάσεων αναδάσωσης» (ΑΔΑ: 77ΣΕ0-ΙΒ3), την υπ' αρ. 116477/6078/11-11-2014 διαταγή του ΥΠΕΚΑ καθώς και την υπ' αρ. 124581/2774/26-05-2015 διαταγή του ΥΠΕΚΑ που αφορούν στο ίδιο θέμα.

5. Την υπ' αρ. 169536/1516/19-4-2012 εγκύκλιο του ΥΠΕΚΑ.

6. Την υπ' αρ. 153373/441/22-02-2017 εγκύκλιο διαταγή του ΥΠΕΝ «Περιοχές κηρυγμένων αναδασωτέων εκτάσεων στους αναρτημένους δασικούς χάρτες» (ΑΔΑ: 61ΤΗ4653Π8-Ω7Θ) καθώς και την υπ' αρ. 165792/225/19-01-2018 διαταγή του ΥΠΕΝ «Γ. Διαδικασία εξέτασης αντιρρήσεων» (ΑΔΑ: 6ΞΘΘ4653Π8-ΘΘΞ).

7. Την υπό στοιχεία ΥΠΕΝ/ΔΠΔ/95099/5160/12-10-2021 εγκύκλιο του Υπουργείου Περιβάλλοντος και Ενέργειας «Περί ανάκλησης αποφάσεων αναδασωτέων, εκτάσεων μη υπαγομένων στις προστατευτικές διατάξεις της δασικής νομοθεσίας, λόγω συμπεριληψής τους στους δασικούς χάρτες ως τμήματα ευρύτερης αναδασωτέας».

8. Τις διατάξεις του ν. 3861/2010 «Ενίσχυση της διαφάνειας με την υποχρεωτική ανάρτηση νόμων και πράξεων των κυβερνητικών, διοικητικών και αυτοδιο-

κητικών οργάνων στο διαδίκτυο "Πρόγραμμα Διαύγεια" και άλλες διατάξεις» (Α' 112).

9. Την από 13-8-2021 Πράξη Νομοθετικού Περιεχομένου «Εκτακτα μέτρα για την αποτελεσματική προστασία και την ταχεία αποκατάσταση του φυσικού περιβάλλοντος, την άμεση στήριξη των πληγέντων από τις πυρκαγιές του Ιουλίου/Αυγούστου 2021 και συναφείς διατάξεις» (Α' 143), η οποία κυρώθηκε με το άρθρο 2 του ν. 4824/2021 (Α' 156).

10. Την υπό στοιχεία ΥΠΕΝ/ΔΔΥ/48478/3594/16-05-2022 κοινή υπουργική απόφαση «Καθορισμός των διοικητικών λεπτομερειών μεταφοράς των δασικών υπηρεσιών, του αντίστοιχου προσωπικού και λοιπών θεμάτων της παρ. 5 του άρθρου τρίτου της από 13.8.2021 Πράξης Νομοθετικού Περιεχομένου (Α' 143), η οποία κυρώθηκε με το άρθρο 2 του ν. 4824/2021 (Α' 156)» (Β' 2415).

11. Τα άρθρα 47 έως 55 του ν. 4915/2022 (Α' 63).

12. Το π.δ. 29/2022 «Τροποποίηση του π.δ. 132/2017 "Όργανισμός Υπουργείου Περιβάλλοντος και Ενέργειας (Υ.Π.ΕΝ.)"» (Α' 77).

13. Την υπό στοιχεία ΥΠΕΝ/ΔΔΥ/14733/1400/10-02-2023 απόφαση του Υπουργού ΥΠΕΝ «Τοποθέτηση Προϊσταμένων στις Διευθύνσεις Δασών και τα Δασαρχεία, της Επιθεώρησης Εφαρμογής Δασικής Πολιτικής Πελοποννήσου, Δυτικής Ελλάδας και Ιονίου του ΥΠΕΝ».

14. Την υπό στοιχεία ΥΠΕΝ/ΥΠΡΓ/79859/5910/25-07-2023 κοινή απόφαση του Πρωθυπουργού και του Υπουργού Περιβάλλοντος και Ενέργειας «Διορισμός Γενικού Γραμματέα Δασών του Υπουργείου Περιβάλλοντος και Ενέργειας» (Υ.Ο.Δ.Δ. 745).

15. Την υπό στοιχεία ΥΠΕΝ/ΔΝΕΠ/83988/2740/25-08-2022 απόφαση «Εξουσιοδότηση υπογραφής "Με εντολή Υπουργού" του Υπουργού Περιβάλλοντος και Ενέργειας, "Με εντολή Υφυπουργού" του Υφυπουργού Περιβάλλοντος και Ενέργειας και "Με εντολή Γενικού Γραμματέα Δασών" του Γενικού Γραμματέα Δασών του Υπουργείου Περιβάλλοντος και Ενέργειας, κατά λόγο αρμοδιότητας, στον Προϊστάμενο της Γενικής Διεύθυνσης Δασών και Δασικού Περιβάλλοντος της Γενικής Γραμματείας Δασών του Υ.Π.ΕΝ., στους Προϊστάμενους των Επιθεωρήσεων Εφαρμογής Δασικής Πολιτικής και στους Προϊστάμενους των Διευθύνσεων, Δασαρχείων και Τμημάτων που υπάγονται σε αυτές» (Β' 4528).

16. Την υπό στοιχεία ΥΠΕΝ/ΔΠΔ/105293/6510/13-10-2023 διαταγή του Γενικού Γραμματέα Δασών του ΥΠΕΝ «Οδηγίες εφαρμογής των διατάξεων της παρ. 2 του άρθρου 18 του ν. 3889/2010 σε συνδυασμό με την παρ. 4 του άρθρου 44 του ν. 998/1979» (ΑΔΑ: 6ΗΑΝ4653Π8-6ΑΣ).

17. Την υπ' αρ. 5218/12-09-1985 (Δ' 620) απόφαση του Νομάρχη Αχαΐας, με την οποία κηρύχθηκε αναδασωτέα έκταση εμβαδού 4.799 στρεμμάτων στη θέση «Δένδρα κ.λπ.» του Δήμου Πατρέων και της Κοινότητας Ελεκίστρας, λόγω πυρκαγιάς.

18. Το γεγονός ότι, η εν λόγω έκταση εμφανίζεται στον Δασικό Χάρτη που αναρτήθηκε με την υπ' αρ. 30653/25-02-2022 (ΑΔΑ: ΨΝ1ΟΟΡ1Φ-ΗΑ7) απόφαση με κωδικό ΑΝ_ΑΑ (ΑΝαδασωτέα_Άλλης μορφής από δασική).

19. Την υπ' αρ. 197892/22-04-2024 αναφορά - θετική εισήγηση του Δασαρχείου Πατρών, αποφασίζει:

Ανακαλεί μερικώς την υπ' αρ. 5218/12-09-1985 (Δ' 620) απόφαση του Νομάρχη Αχαΐας, για έκταση εμβαδού 2.206,47 τ.μ. που βρίσκεται στη θέση «Χωροφάκι-Στανοτόπι», Τ.Κ. Μπάλα, ΔΕ Πατρών, Δ. Πατρέων, ΠΕ Αχαΐας, η οποία κατά πλάνη περὶ τα πραγματικά περιστατικά συμπεριελήφθη στην έκταση 4.799 στρεμμάτων. Η έκταση αυτή των 2.206,47 τ.μ. αποτελείται από τα σημεία Α-Ω-1-2-3-4-5-Χ-6-7-Ζ-8-9-10-Υ-Α, όπως αυτά απεικονίζονται στο συνημμένο διάγραμμα που συνοδεύει την παρούσα, κλίμακας 1:800 και έχει όρια:

Βόρεια: με αναδασωτέα έκταση σύμφωνα με την υπ' αρ. 5218/12-09-1985 απόφαση.

Νότια: με αναδασωτέα έκταση σύμφωνα με την υπ' αρ. 5218/12-09-1985 απόφαση.

Ανατολικά: με αναδασωτέα έκταση σύμφωνα με την υπ' αρ. 5218/12-09-1985 απόφαση.

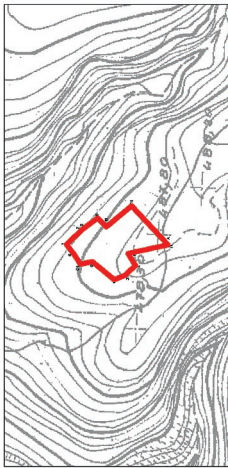
Δυτικά: με αναδασωτέα έκταση σύμφωνα με την υπ' αρ. 5218/12-09-1985 απόφαση.

Κατά τα λοιπά ισχύει η υπ' αρ. 5218/12-09-1985 (Δ' 620) απόφαση.

Από τις διατάξεις της απόφασης αυτής δεν προκαλείται δαπάνη σε βάρος του κρατικού προϋπολογισμού.

ΤΟΠΟΓΡΑΦΙΚΟ ΔΙΑΓΡΑΜΜΑ

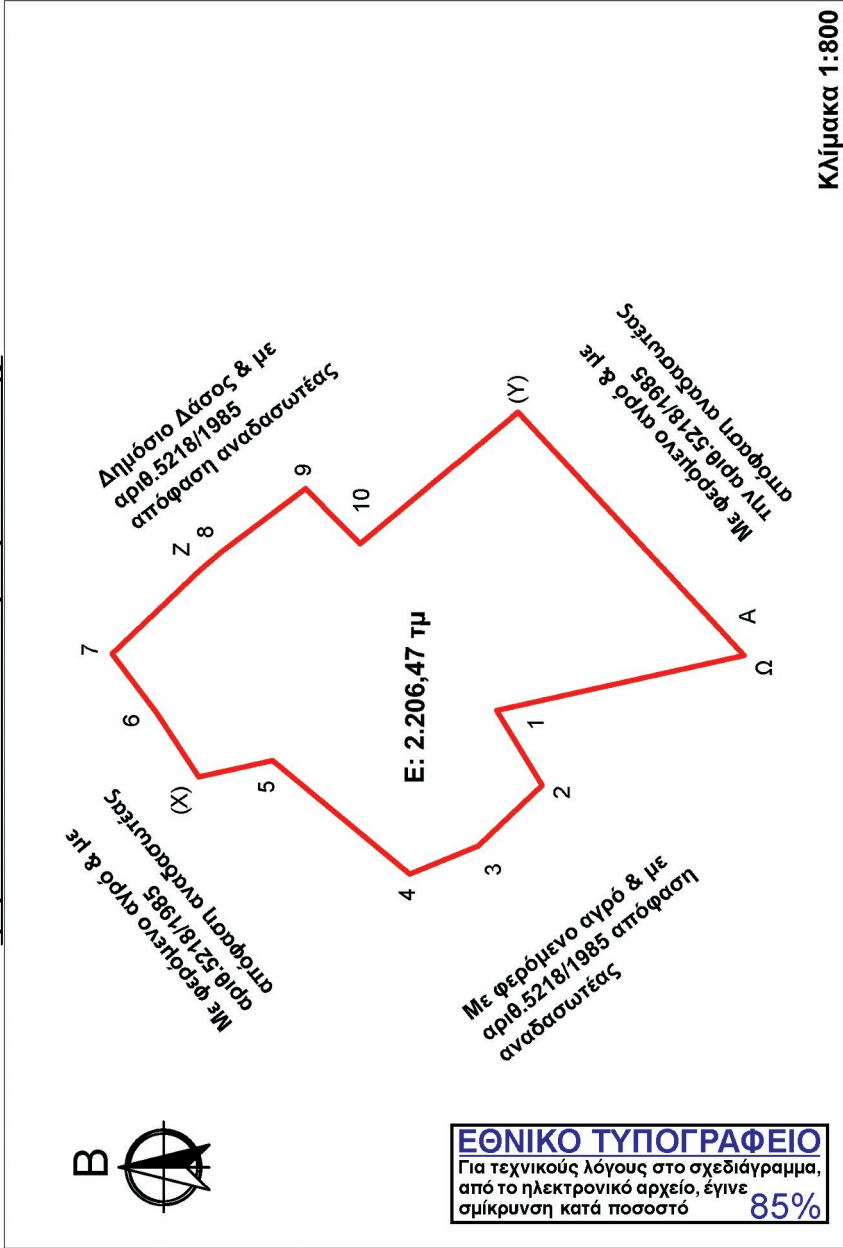
"Εκτασης εμβαδού 2.206,47 τμ με στοιχεία (Α,Ω,1,.....,5,(X),6,7,Z,8,..,10,(Υ),Α) στη θέση " Χωραφάκι - Στανωτόπι " Τ.Κ Μπάλα, Δήμου Πατρέων για την οποία ανακαλείται μερικώς η αριθ.5218/12-9-1985 απόφαση αναδάσωσης



Απόσταση Χάρτη Γ.Υ.Σ. 1:5000

ΣΥΝΤΕΤΑΓΜΕΝΕΣ ΚΟΡΥΦΩΝ ΣΕ ΕΙΣΑ87

A	307745.37	4235631.41
Ω	307742.70	4235628.93
1	307735.85	4235659.68
2	307726.56	4235654.02
3	307719.00	4235662.00
4	307715.51	4235670.48
5	307729.64	4235687.51
(X)	307727.59	4235696.69
6	307735.47	4235701.88
7	307742.90	4235707.47
Z	307753.20	4235696.66
8	307755.49	4235693.99
9	307763.45	4235683.43
10	307756.59	4235676.64
(Υ)	307772.99	4235657.04
Α	307745.37	4235631.41



ΕΘΝΙΚΟ ΤΥΠΟΓΡΑΦΕΙΟ
 Για τεχνικούς λόγους στο σχεδιάγραμμα, από το ηλεκτρονικό αρχείο, έγινε σμίκρυνση κατά ποσοστό **85%**

ΟΙ ΣΥΝΤΑΚΤΕΣ

Κων/νος Δημόπουλος
 Γεωτεχνικός-Δασοφύλακας

Κων/νος Κερατάκος
 Δασοπόνος

ΚONSTANTINOS DIMOPOULOS
 17/04/2024 10:57

KONSTANTINOS KARAIKOS
 17/04/2024 11:30

Με Εντολή ΥΠΕΝ
 Ο Δασάρχης Πατρών
 STAVROS VARVATSIOULIS
 22/04/2024 09:12

Σταύρος Βαρβατσιούλης
 Δασολόγος

Κλίμακα 1:800

ΘΕΩΡΗΘΗΚΕ

Ο Προϊστάμενος Επιθεώρησης
 Εφαρμογής Δασικής Πολιτικής (Π.Δ.Ε.&Ι)
 ΝΙΚΙΤΑΣ ΜΑΖΙΣ
 01/05/2024 09:29

Νικήτας Μάζης
 Δασολόγος - Περιβατολόγος Misc

Η απόφαση αυτή να δημοσιευθεί στην Εφημερίδα της Κυβερνήσεως.

Πάτρα, 1 Μαΐου 2024

Με εντολή Γενικού Γραμματέα Δασών
Ο Προϊστάμενος Επιθεώρησης Εφαρμογής
Δασικής Πολιτικής Πελοποννήσου,
Δυτικής Ελλάδας και Ιονίου
ΝΙΚΗΤΑΣ ΜΑΖΗΣ



ΕΘΝΙΚΟ ΤΥΠΟΓΡΑΦΕΙΟ

Το Εθνικό Τυπογραφείο αποτελεί δημόσια υπηρεσία υπαγόμενη στην Προεδρία της Κυβέρνησης και έχει την ευθύνη τόσο για τη σύνταξη, διαχείριση, εκτύπωση και κυκλοφορία των Φύλλων της Εφημερίδας της Κυβερνήσεως (ΦΕΚ), όσο και για την κάλυψη των εκτυπωτικών - εκδοτικών αναγκών του δημοσίου και του ευρύτερου δημόσιου τομέα (ν. 3469/2006/Α' 131 και π.δ. 29/2018/Α' 58).

1. ΦΥΛΛΟ ΤΗΣ ΕΦΗΜΕΡΙΔΑΣ ΤΗΣ ΚΥΒΕΡΝΗΣΕΩΣ (ΦΕΚ)

- Τα **ΦΕΚ σε ηλεκτρονική μορφή** διατίθενται δωρεάν στο www.et.gr, την επίσημη ιστοσελίδα του Εθνικού Τυπογραφείου. Όσα ΦΕΚ δεν έχουν ψηφιοποιηθεί και καταχωριστεί στην ανωτέρω ιστοσελίδα, ψηφιοποιούνται και αποστέλλονται επίσης δωρεάν με την υποβολή αίτησης, για την οποία αρκεί η συμπλήρωση των αναγκαίων στοιχείων σε ειδική φόρμα στον ιστότοπο www.et.gr.

- Τα **ΦΕΚ σε έντυπη μορφή** διατίθενται σε μεμονωμένα φύλλα είτε απευθείας από το Τμήμα Πωλήσεων και Συνδρομητών, είτε ταχυδρομικά με την αποστολή αιτήματος παραγγελίας μέσω των ΚΕΠ, είτε με ετήσια συνδρομή μέσω του Τμήματος Πωλήσεων και Συνδρομητών. Το κόστος ενός ασπρόμαυρου ΦΕΚ από 1 έως 16 σελίδες είναι 1,00 €, αλλά για κάθε επιπλέον οκτασέλιδο (ή μέρος αυτού) προσαυξάνεται κατά 0,20 €. Το κόστος ενός έγχρωμου ΦΕΚ από 1 έως 16 σελίδες είναι 1,50 €, αλλά για κάθε επιπλέον οκτασέλιδο (ή μέρος αυτού) προσαυξάνεται κατά 0,30 €. Το τεύχος Α.Σ.Ε.Π. διατίθεται δωρεάν.

• Τρόποι αποστολής κειμένων προς δημοσίευση:

Α. Τα κείμενα προς δημοσίευση στο ΦΕΚ, από τις υπηρεσίες και τους φορείς του δημοσίου, αποστέλλονται ηλεκτρονικά στη διεύθυνση webmaster.et@et.gr με χρήση προηγμένης ψηφιακής υπογραφής και χρονοσήμανσης.

Β. Κατ' εξαίρεση, όσοι πολίτες δεν διαθέτουν προηγμένη ψηφιακή υπογραφή μπορούν είτε να αποστέλλουν ταχυδρομικά, είτε να καταθέτουν με εκπρόσωπό τους κείμενα προς δημοσίευση εκτυπωμένα σε χαρτί στο Τμήμα Παραλαβής και Καταχώρισης Δημοσιευμάτων.

- Πληροφορίες, σχετικά με την αποστολή/κατάθεση εγγράφων προς δημοσίευση, την ημερήσια κυκλοφορία των Φ.Ε.Κ., με την πώληση των τευχών και με τους ισχύοντες τιμοκαταλόγους για όλες τις υπηρεσίες μας, περιλαμβάνονται στον ιστότοπο (www.et.gr). Επίσης μέσω του ιστότοπου δίδονται πληροφορίες σχετικά με την πορεία δημοσίευσης των εγγράφων, με βάση τον Κωδικό Αριθμό Δημοσιεύματος (ΚΑΔ). Πρόκειται για τον αριθμό που εκδίδει το Εθνικό Τυπογραφείο για όλα τα κείμενα που πληρούν τις προϋποθέσεις δημοσίευσης.

2. ΕΚΤΥΠΩΤΙΚΕΣ - ΕΚΔΟΤΙΚΕΣ ΑΝΑΓΚΕΣ ΤΟΥ ΔΗΜΟΣΙΟΥ

Το Εθνικό Τυπογραφείο ανταποκρινόμενο σε αιτήματα υπηρεσιών και φορέων του δημοσίου αναλαμβάνει να σχεδιάσει και να εκτυπώσει έντυπα, φυλλάδια, βιβλία, αφίσες, μπλοκ, μηχανογραφικά έντυπα, φακέλους για κάθε χρήση, κ.ά.

Επίσης σχεδιάζει ψηφιακές εκδόσεις, λογότυπα και παράγει οπτικοακουστικό υλικό.

Ταχυδρομική Διεύθυνση: Καποδιστρίου 34, τ.κ. 10432, Αθήνα

ΤΗΛΕΦΩΝΙΚΟ ΚΕΝΤΡΟ: 210 5279000 - fax: 210 5279054

ΕΞΥΠΗΡΕΤΗΣΗ ΚΟΙΝΟΥ

Πωλήσεις - Συνδρομές: (Ισόγειο, τηλ. 210 5279178 - 180)

Πληροφορίες: (Ισόγειο, Γρ. 3 και τηλεφ. κέντρο 210 5279000)

Παραλαβή Δημ. Ύλης: (Ισόγειο, τηλ. 210 5279167, 210 5279139)

Ωράριο για το κοινό: Δευτέρα ως Παρασκευή: 8:00 - 13:30

Ιστότοπος: www.et.gr

Πληροφορίες σχετικά με την λειτουργία του ιστότοπου: helpdesk.et@et.gr

Αποστολή ψηφιακά υπογεγραμμένων εγγράφων προς δημοσίευση στο ΦΕΚ: webmaster.et@et.gr

Πληροφορίες για γενικό πρωτόκολλο και αλληλογραφία: grammateia@et.gr

Πείτε μας τη γνώμη σας,

για να βελτιώσουμε τις υπηρεσίες μας, συμπληρώνοντας την ειδική φόρμα στον ιστότοπό μας.

