



ΕΦΗΜΕΡΙΔΑ ΤΗΣ ΚΥΒΕΡΝΗΣΕΩΣ ΤΗΣ ΕΛΛΗΝΙΚΗΣ ΔΗΜΟΚΡΑΤΙΑΣ

21 Ιουνίου 2024

ΤΕΥΧΟΣ ΤΕΤΑΡΤΟ

Αρ. Φύλλου 406

ΠΕΡΙΕΧΟΜΕΝΑ

ΑΠΟΦΑΣΕΙΣ

1. Επανακήρυξη έκτασης ως αναδασωτέας, εμβαδού 851,23 τ.μ. στη θέση «Κάπερνη», ΤΚ Πετρωτού, ΔΕ Μεσσήτιδος, Δήμου Πατρέων, Π.Ε. Αχαΐας.
2. Κήρυξη, ως αναδασωτέας, δασικού χαρακτήρα έκτασης, λόγω εκχέρσωσης και παράνομης αλλαγής χρήσης των τμημάτων: (Α) εμβαδού 3.328,80 τμ. (τρεις χιλιάδες τριακόσια είκοσι οκτώ τ.μ. και ογδόντα εκατοστά) και (Β) εμβαδού 1.629,51 τμ. (χίλια εξακόσια είκοσι εννέα τ.μ. και πενήντα ένα εκατοστά) στη θέση «Γεράνεια» περιφέρειας Δήμου Μεγάρων της Π.Ε. Δυτικής Αττικής.

ΑΠΟΦΑΣΕΙΣ

Αριθμ. 269635 (1)

Επανακήρυξη έκτασης ως αναδασωτέας, εμβαδού 851,23 τ.μ. στη θέση «Κάπερνη», ΤΚ Πετρωτού, ΔΕ Μεσσήτιδος, Δήμου Πατρέων, Π.Ε. Αχαΐας.

Ο ΓΕΝΙΚΟΣ ΓΡΑΜΜΑΤΕΑΣ ΔΑΣΩΝ ΤΟΥ
ΥΠΟΥΡΓΕΙΟΥ ΠΕΡΙΒΑΛΛΟΝΤΟΣ ΚΑΙ ΕΝΕΡΓΕΙΑΣ

Έχοντας υπόψη:

1. Την παρ. 1 του άρθρου 24 και την παρ. 3 του άρθρου 117 του Συντάγματος της Ελλάδας.
2. Τον ν. 3200/1955 «Περί διοικητικής αποκέντρωσης» (Α' 97).
3. Το άρθρο 2 του ν. 4824/2021 (Α' 156) με το οποίο κυρώθηκε η από 13-08-2021 Πράξη Νομοθετικού Περιεχομένου «Έκτακτα μέτρα για την αποτελεσματική προστασία και την ταχεία αποκατάσταση του φυσικού περιβάλλοντος, την άμεση στήριξη των πληγέντων από τις πυρκαγιές Ιουλίου/Αυγούστου 2021 και συναφείς διατάξεις» (Α' 143) και τον ν. 998/1979 (Α' 289).

4. Τα άρθρα 47 έως 55 του ν. 4915/2022 (Α' 63).

5. Το π.δ. 6/2022 «Σύσταση και μετονομασία Γενικών Γραμματειών, σύσταση Ειδικής Γραμματείας, μεταφορά υπηρεσιών και αρμοδιοτήτων» (Α' 17).

6. Το π.δ. 29/2022 «Τροποποίηση του π.δ. 132/2017 "Όργανισμός Υπουργείου Περιβάλλοντος και Ενέργειας (Υ.Π.ΕΝ.)" (Α' 160)» (Α' 77).

7. Την υπό στοιχεία ΥΠΕΝ/ΔΔΥ/50878/3749/20-05-2022 (ΨΓΒΩ4653Π8-ΩΧ6) εγκύκλιο του Υπουργείου Περιβάλλοντος και Ενέργειας.

8. Την υπό στοιχεία ΥΠΕΝ/ΔΔΥ/48478/3594/16-05-2022 κοινή υπουργική απόφαση «Καθορισμός των διοικητικών λεπτομερειών μεταφοράς των δασικών υπηρεσιών, του αντίστοιχου προσωπικού και λοιπών θεμάτων της παρ. 5 άρθρου τρίτου της από 13-08-2021 Πράξης Νομοθετικού Περιεχομένου (Α' 143), η οποία κυρώθηκε με το άρθρο 2 του ν. 4824/2021 (Α' 156)» (Β' 2415).

9. Την υπό στοιχεία ΥΠΕΝ/ΔΝΕΠ/68754/2347/19-07-2022 απόφαση του Υπουργού Περιβάλλοντος και Ενέργειας «Εξουσιοδότηση υπογραφής "Με εντολή Υπουργού", του Υπουργού Περιβάλλοντος και Ενέργειας και "Με εντολή Υπηρεσιακού Γραμματέα", του Υπηρεσιακού Γραμματέα του Υπουργείου Περιβάλλοντος και Ενέργειας (Υ.Π.ΕΝ.), κατά λόγο αρμοδιότητας, στους Προϊσταμένους των Επιθεωρήσεων Εφαρμογής Δασικής Πολιτικής της Γενικής Γραμματείας Δασών του Υ.Π.ΕΝ. και στους Προϊσταμένους των Διευθύνσεων, Δασαρχείων και Τμημάτων που υπάγονται σε αυτές» (Β' 4041).

10. Την υπό στοιχεία ΥΠΕΝ/ΔΝΕΠ/83988/2740/25-08-2022 κοινή απόφαση του Υπουργού, Υφυπουργού και Γενικού Γραμματέα Δασών του Υπουργείου Περιβάλλοντος και Ενέργειας «Εξουσιοδότηση υπογραφής "Με εντολή Υπουργού" του Υπουργού Περιβάλλοντος και Ενέργειας, "Με εντολή Υφυπουργού" του Υφυπουργού Περιβάλλοντος και Ενέργειας και "Με εντολή Γενικού Γραμματέα Δασών του Γενικού Γραμματέα Δασών του Υπουργείου Περιβάλλοντος και Ενέργειας, κατά λόγο

αρμοδιότητας, στον Προϊστάμενο της Γενικής Διεύθυνσης Δασών και Δασικού Περιβάλλοντος της Γενικής Γραμματείας Δασών του Υ.Π.Ε.Ν., στους Προϊστάμενους των Επιθεωρήσεων Εφαρμογής Δασικής Πολιτικής και στους Προϊστάμενους των Διευθύνσεων, Δασαρχείων και Τμημάτων που υπάγονται σε αυτές» (Β' 4528).

11. Τις υπ' αρ. 160417/1180/08-07-1980 και 182447/3049/24-09-1980 διαταγές του Υπουργείου Γεωργίας.

12. Το γεγονός ότι η εν λόγω έκταση έχει κηρυχθεί αναδασωτέα για προστατευτικούς λόγους με το υπ' αρ. 102293/13-09-1934 (Β' 133) διάταγμα του Υπουργείου Γεωργίας.

13. Την υπ' αρ. 233027/17-05-2024 αναφορά του Δασαρχείου Πατρών, με την οποία προτείνεται η κήρυξη ως αναδασωτέας της αναφερόμενης στο θέμα έκταση, λόγω πυρκαγιάς.

14. Τη σύμφωνη γνώμη της Διεύθυνσης Δασών Αχαΐας, αποφασίζουμε:

Επανακηρύσσουμε ως αναδασωτέα, με σκοπό την αποκατάσταση με φυσική αναγέννηση ή τεχνητή αναδάσωση της δασικής βλάστησης που καταστράφηκε δια πυρκαγιάς, έκταση Δημόσιου Δάσους αειφύλλων πλατύφυλλων (φυλίκια πρίνους), με ποσοστό κάλυψης 50-90 %, εμβαδού 851,23 τ.μ. στη θέση «Κάπερνη», ΤΚ Πετρωτού, ΔΕ Μεσσήτιδος, Δήμου Πατρέων, Π.Ε. Αχαΐας, η οποία αποτελείται από τα σημεία 1-2-3-4-5-6-7-8-9-10-1 όπως αυτά φαίνονται και περιγράφονται στο συνημμένο τοπογραφικό διάγραμμα κλίμακας 1:500 το οποίο συνοδεύει την παρούσα και έχει όρια:

Βόρεια: Με αναδασωτέο δάσος σύμφωνα με την υπ' αρ. 102293/13-09-1934 απόφαση.

Νότια: Με αναδασωτέο δάσος σύμφωνα με την υπ' αρ. 102293/13-09-1934 απόφαση.

Ανατολικά: Με αναδασωτέο δάσος σύμφωνα με την υπ' αρ. 102293/13-09-1934 απόφαση.

Δυτικά: Με δρόμο.

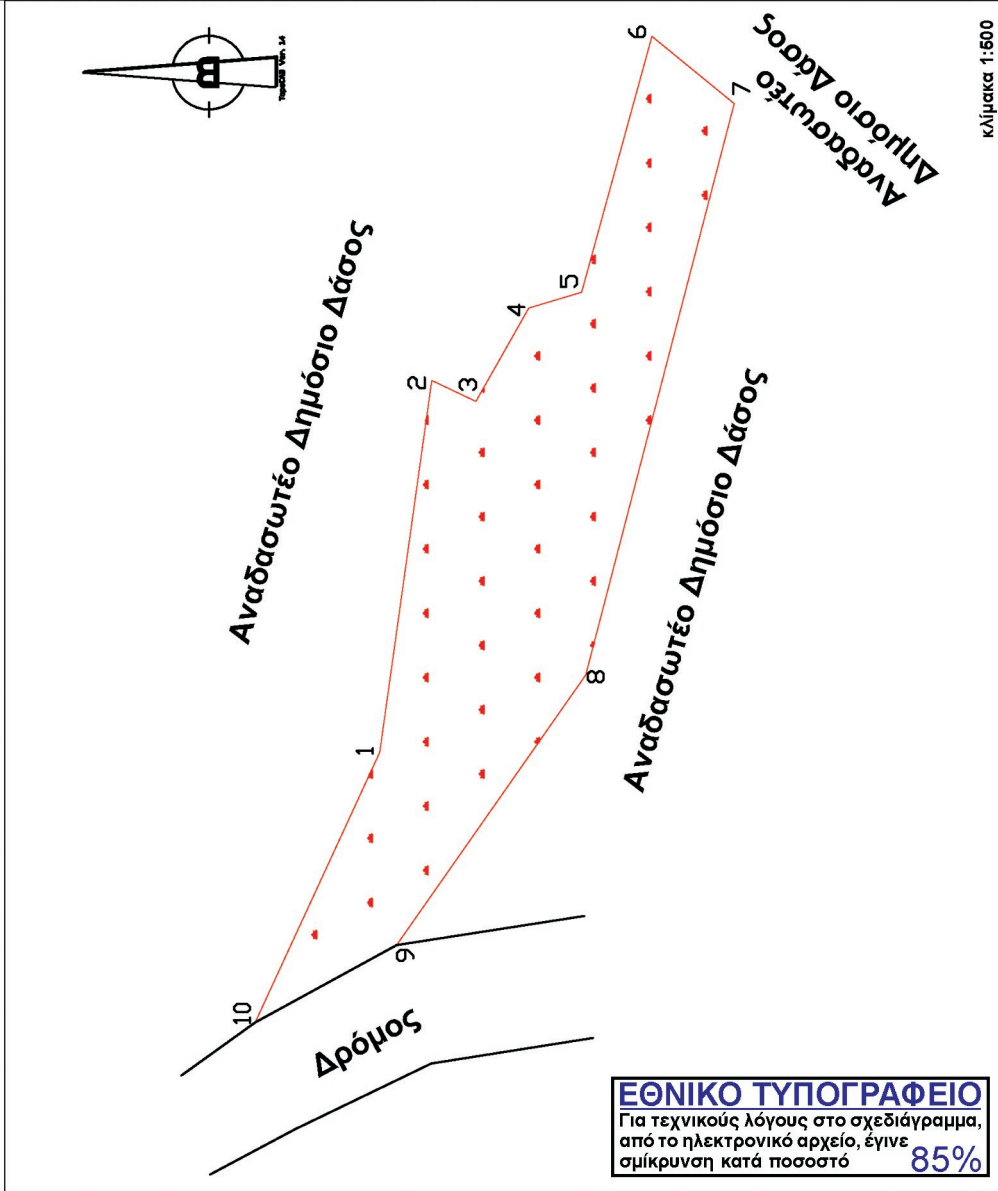
Σκοπός της επανακήρυξης της ανωτέρω έκτασης ως αναδασωτέας, είναι η αποκατάσταση της καταστραφείσας, ως ανωτέρω αναλυτικά αναφερθείσας δασικής βλάστησης, η προστασία από τον κίνδυνο διάβρωσης του εδάφους για την αποφυγή των υποκείμενων κατοικημένων περιοχών από πλημμυρικά φαινόμενα, ο αποκλεισμός διάθεσής της για άλλη χρήση πέραν των επιτρεπτών επεμβάσεων σε αναδασωτέες εκτάσεις, η αποκατάσταση του υποβαθμισμένου δασικού οικοσυστήματος, η εξασφάλιση ισορροπία του φυσικού περιβάλλοντος συμπεριλαμβανομένης σ' αυτό και της υφιστάμενης πανίδας σύμφωνα με τις διατάξεις του άρθρου 67Α του ν. 998/1979, όπως προστέθηκε με το άρθρο 40 του ν. 4280/2014.

Επιτρέπεται υποβολή κατ' αυτής αίτησης ακύρωσης στο οικείο Διοικητικό Εφετείο (άρθρο 47 του ν. 3900/2010 - Α' 213) μέσα σε προθεσμία (60) ημερών που αρχίζει από την επομένη της δημοσίευσης ή κοινοποίησης της (άρθρο 46 του π.δ. 18/1989 - Α' 8).

Από τις διατάξεις της απόφασης αυτής δεν προκαλείται δαπάνη σε βάρος του κρατικού προϋπολογισμού.

ΤΟΠΟΓΡΑΦΙΚΟ ΔΙΑΓΡΑΜΜΑ

Δημόσιου Αναδάσωτέου Δάσους σε φάλλων πλατυφάλλων εμβαδού 851,23 τ.μ (υπό στοιχεία 1,2,3,4,5,6,7,8,9,10,1) στη θέση "Κάπερνη", Τ.Κ Πετροπού Δ.Ε Μεσοπέδου του Δήμου Πατρέων, που κέρη από πυρκαγιά στις 04-04-2024 και προτείνεται αρμοδιός να Επανακαταρχθεί Αναδάσώτέο.



ΕΘΝΙΚΟ ΤΥΠΟΓΡΑΦΕΙΟ
 Για τεχνικούς λόγους στο σχεδιάγραμμα, από το ηλεκτρονικό αρχείο, έγινε σμίκρυνση κατά ποσοστό **85%**

Αιτόσπασμα Ορθοφωτοχάρτη ΕΚΧΑ ΑΕ 2007-09



Συντεταγμένες Σημείων ΕΓΣΑ '87

1	307207,00	4227589,00
2	307235,92	4227584,96
3	307234,28	4227581,52
4	307241,54	4227577,42
5	307242,76	4227573,32
6	307262,65	4227567,85
7	307257,44	4227561,46
8	307213,00	4227573,00
9	307192,02	4227587,68
10	307186,00	4227598,66
1	307207,00	4227589,00
		E=851,23TM

ΘΕΩΡΗΘΗΚΕ

Ο Προϊστάμενος Επιθεώρησης
 Εφαρμογής Δασικής Πολιτικής(Π.Δ.Ε.Ι)

ΝΙΚΙΤΑΣ ΜΑΖΙΣ

12/06/2024 11:14 Νικήτας Μάζης
 Δασολόγος-Περιβαντολόγος Misc

Οι Συντάκτες

Με Εντολή ΥΠΕΝ
 Ο Δασάρχης Πατρέων

GEORGIOS TSATSARIS ΔΙΜΟΣ ΑΝΔΡΙΚΟΠΟΥΛΟΣ

15/05/2024 12:26 15/05/2024 13:02

Γεώργιος Τσάτσαρης Δήμος Ανδρικόπουλος

Δασοφυλάκας-Γεωτεχνικός Δασοπόνος

STAVROS VARVATSOULIS

17/05/2024 15:26
 Σταύρος Βαρβάτσουλης
 Δασολόγος

Η απόφαση αυτή να δημοσιευθεί στην Εφημερίδα της Κυβερνήσεως.

Αθήνα, 10 Ιουνίου 2024

Με εντολή Γενικού
Γραμματέα Δασών
Ο Προϊστάμενος του Υπουργείου
Περιβάλλοντος και Ενέργειας
ΝΙΚΗΤΑΣ ΜΑΖΗΣ

Αριθμ. 268519

(2)

Κήρυξη, ως αναδασωτέας, δασικού χαρακτήρα έκτασης, λόγω εκχέρωσης και παράνομης αλλαγής χρήσης των τμημάτων: (Α) εμβαδού 3.328,80 τμ. (τρεις χιλιάδες τριακόσια είκοσι οκτώ τ.μ. και ογδόντα εκατοστά) και (Β) εμβαδού 1.629,51 τ.μ. (χίλια εξακόσια είκοσι εννέα τ.μ. και πενήντα ένα εκατοστά) στη θέση «Γεράνεια» περιφέρειας Δήμου Μεγάρων της Π.Ε. Δυτικής Αττικής.

Ο ΓΕΝΙΚΟΣ ΓΡΑΜΜΑΤΕΑΣ ΔΑΣΩΝ ΤΟΥ
ΥΠΟΥΡΓΕΙΟΥ ΠΕΡΙΒΑΛΛΟΝΤΟΣ ΚΑΙ ΕΝΕΡΓΕΙΑΣ

Έχοντας υπόψη:

1. Τις διατάξεις
 - 1.1. Της παρ. 1 του άρθρου 24 και της παρ. 3 του άρθρου 117 του Συντάγματος της Ελλάδας (Α' 120/1979).
 - 1.2. Του ν. 998/1979 «περί προστασίας των δασών και των δασικών εν γένει εκτάσεων της Χώρας» (Α' 289) και ειδικότερα:
 - της παρ. 1 του άρθρου 38, όπως αντικαταστάθηκε με την παρ. 1 του άρθρου 32 ν. 4342/2015 (Α' 143).
 - του άρθρου 41.
 - της παρ. 1 του άρθρου 62, όπως αντικαταστάθηκε με την παρ. 1 του άρθρου 37 του ν. 4280/2014 (Α' 159).
 - της παρ. 3 του άρθρου 70, όπως διαμορφώθηκε με την παρ. 3 του άρθρου 2ου της υπ' αρ. 13/13-8-2021, (Α' 143) Πράξης Νομοθετικού Περιεχομένου.
 - της παρ. 8 του άρθρου 14, όπως αντικαταστάθηκε με το άρθρο 34 του ν. 4280/2014 (Α' 159).
 - 1.3. Του ν. 3208/2003 (Α' 303) «Προστασία των δασικών οικοσυστημάτων, κατάρτιση δασολογίου, ρύθμιση εμπραγμάτων δικαιωμάτων επί δασών και δασικών εν γένει εκτάσεων και άλλες διατάξεις» (Α' 303) και ειδικότερα του άρθρου 10.
 - 1.4. Του ν. 4622/2019 «Επιτελικό Κράτος: οργάνωση, λειτουργία και διαφάνεια της Κυβέρνησης, των κυβερνητικών οργάνων και της κεντρικής δημόσιας διοίκησης» (Α' 13).
 - 1.5. Του ν. 4727/2020 «Ψηφιακή Διακυβέρνηση (Ενσωμάτωση στην Ελληνική Νομοθεσία της Οδηγίας (ΕΕ) 2016/2102 και της Οδηγίας (ΕΕ) 2019/1024) - Ηλεκτρονικές Επικοινωνίες (Ενσωμάτωση στο Ελληνικό Δίκαιο της Οδηγίας (ΕΕ) 2018/1972) και άλλες διατάξεις» (Α' 184) και ειδικότερα το ΚΕΦΑΛΑΙΟ ΙΑ'.
 - 1.6. Του άρθρου τρίτου της από 13.8.2021 Πράξης Νομοθετικού Περιεχομένου «Εκτακτα μέτρα για την αποτελεσματική προστασία και την ταχεία αποκατάσταση

του φυσικού περιβάλλοντος, την άμεση στήριξη των πληγέντων από τις πυρκαγιές του Ιουλίου/Αυγούστου 2021 και συναφείς διατάξεις» (Α' 143), η οποία κυρώθηκε με το άρθρο 2 του ν. 4824/2021 (Α' 156).

1.7. Των άρθρων 47-55 του ΜΕΡΟΥΣ Β του ν. 4915/2022 «Εθνικό Στρατηγικό Σχέδιο Καταπολέμησης της Διαφθοράς, διατάξεις για θέματα ανθρώπινου δυναμικού και Οργανισμών Τοπικής Αυτοδιοίκησης, νομοθετικό πλαίσιο εκπαίδευσης των σπουδαστών/σπουδαστριών της Εθνικής Σχολής Δημόσιας Διοίκησης και Αυτοδιοίκησης για την ένταξη στον κλάδο Π.Ε. Επιτελικών Στελεχών, διατάξεις για την ολοκλήρωση της μεταφοράς των δασικών υπηρεσιών στο Υπουργείο Περιβάλλοντος και Ενέργειας, διατάξεις για την εφαρμογή του Εθνικού Σχεδίου Ανάκαμψης και Ανθεκτικότητας «Ελλάδα 2.0», Εθνική Σύμβαση Ομογενών και άλλες επείγουσες διατάξεις» (Α' 63).

1.8. Του π.δ. 70/2015 «Ανασύσταση των Υπουργείων Πολιτισμού και Αθλητισμού, Υποδομών, Μεταφορών και Δικτύων, Αγροτικής Ανάπτυξης και Τροφίμων. Ανασύσταση του Υπουργείου Ναυτιλίας και Αιγαίου και μετονομασία του σε Υπουργείο Ναυτιλίας και Νησιωτικής Πολιτικής. Μετονομασία του Υπουργείου Πολιτισμού, Παιδείας και Θρησκευμάτων σε Υπουργείο Παιδείας, Έρευνας και Θρησκευμάτων, του Υπουργείου Οικονομίας, Υποδομών, Ναυτιλίας και Τουρισμού σε Υπουργείο Οικονομίας, Ανάπτυξης και Τουρισμού και του Υπουργείου Παραγωγικής Ανασυγκρότησης, Περιβάλλοντος και Ενέργειας σε Υπουργείο Περιβάλλοντος και Ενέργειας. Μεταφορά Γενικής Γραμματείας Βιομηχανίας στο Υπουργείο Οικονομίας, Ανάπτυξης και Τουρισμού» (Α' 114).

1.9. Του π.δ. 32/2016 «Ορισμός επιστημονικών κριτηρίων και συνεκτιμώμενων στοιχείων για την υπαγωγή εκτάσεων στις περιπτώσεις των παραγράφων 1, 2 και 5 του άρθρου 3 του ν. 998/1979» (Α' 46).

1.10. Του π.δ. 132/2017 «Οργανισμός Υπουργείου Περιβάλλοντος και Ενέργειας» (Α' 160), όπως τροποποιήθηκε με το π.δ. 29/2022 (Α' 77).

1.11. Του π.δ. 6/2022 «Σύσταση και μετονομασία Γενικών Γραμματειών, σύσταση Ειδικής Γραμματείας, μεταφορά υπηρεσιών και αρμοδιοτήτων» (Α' 17).

1.12. Του π.δ. 77/2023 «Σύσταση Υπουργείου και μετονομασία Υπουργείων – Σύσταση, κατάργηση και μετονομασία Γενικών και Ειδικών Γραμματειών – Μεταφορά αρμοδιοτήτων, υπηρεσιακών μονάδων, θέσεων προσωπικού και εποπτευόμενων φορέων» (Α' 130).

1.13. Της υπό στοιχεία ΥΠΕΝ/ΥΠΡΓ/79859/5910/25-7-2023 απόφασης «Διορισμός Γενικού Γραμματέα Δασών του Υπουργείου Περιβάλλοντος και Ενέργειας» (Υ.Ο.Δ.Δ. 745).

2. Την υπό στοιχεία ΥΠΕΝ/ΔΔΥ/48478/3594/16-05-2022 κοινή υπουργική απόφαση «Καθορισμός των διοικητικών λεπτομερειών μεταφοράς των δασικών υπηρεσιών, του αντίστοιχου προσωπικού και λοιπών θεμάτων της παρ. 5 του άρθρου τρίτου της από 13.8.2021 Πράξης Νομοθετικού Περιεχομένου (Α' 143), η οποία κυρώθηκε με το άρθρο 2 του ν. 4824/2021 (Α' 156)» (Β' 2415).

3. Τις υπ' αρ. 160417/1180/8-7-1980 και 182447/3049/24-9-1980 εγκύκλιες διαταγές του Υπουργείου Γεωργίας, σχετικές με το αντικείμενο του θέματος.

4. Τις υπ' αρ. 169536/1516/19-04-2012, 179200/5059/20-12-2012 εγκύκλιες διαταγές του Υπουργείου Περιβάλλοντος και Ενέργειας και υπ' αρ. 133356/3733/26-07-2013 του Υ.Π.Ε.Κ.Α., 133002/6552/πε/22-1-2016 (ΑΔΑ: ΩΑ744653Π8-Σ11), 151171/43-1-2017 (ΑΔΑ: 7ΦΜΣ4653Π8-Α2Ω) «Περιοχές άρθρου 23 παρ. 2α' και 2β' ν.3889/2010» και ειδικότερα του υπό στοιχεία ΥΠΕΝ/ΚΠΔ/85293/3178/15-9-2021 εγγράφου του ΥΠΕΝ «Περί κηρύξεως εκτάσεων υπαγομένων στις προστατευτικές διατάξεις της δασικής νομοθεσίας ως αναδασωτέων».

5. Το υπό στοιχεία Γ39682/28-04-2015 έγγραφο του Εθνικού Τυπογραφείου «Υποχρεωτική αποστολή εγγράφων για δημοσίευση στο Φύλλο της Εφημερίδας της Κυβέρνησης με χρήση τεχνολογιών πληροφορικής και επικοινωνιών και προηγμένης ηλεκτρονικής υπογραφής».

6. Την υπ' αρ. 26271/5-3-2021 (ΑΔΑ: ΨΧΑΔΟΡΙΚ-ΙΓΟ) απόφαση του Διευθυντή Δασών Δυτικής Αττικής περί ανάρτησης δασικού χάρτη του Δήμου Μεγαρέων.

7. Την υπ' αρ. 436166/7-12-2022 απόφαση του Γενικού Γραμματέα Δασών «Κύρωση δασικού χάρτη του Δήμου Μεγαρέων Περιφερειακής Ενότητας Δυτικής Αττικής» (Δ' 950).

8. Την υπό στοιχεία ΥΠΕΝ/ΔΟΙΚΔ/48691/2883/16-05-2022 απόφαση του Υπηρεσιακού Γραμματέα του Υπουργείου Περιβάλλοντος και Ενέργειας «Ορισμός των Προϊσταμένων των Επιθεωρήσεων Εφαρμογής Δασικής Πολιτικής (ΕΕΔΠ) της Γενικής Γραμματείας Δασών του Υπουργείου Περιβάλλοντος και Ενέργειας, ως δευτερεύοντες διατάκτες» (Β' 2501).

9. Την υπό στοιχεία ΥΠΕΝ/ΔΝΕΠ/83988/2740/25.08.2022 υπουργική απόφαση «Εξουσιοδότηση υπογραφής «Με εντολή Υπουργού» του Υπουργού Περιβάλλοντος και Ενέργειας, «Με εντολή Υφυπουργού» του Υφυπουργού Περιβάλλοντος και Ενέργειας και «Με εντολή Γενικού Γραμματέα Δασών» του Γενικού Γραμματέα Δασών του Υπουργείου Περιβάλλοντος και Ενέργειας, κατά λόγο αρμοδιότητας, στον Προϊστάμενο της Γενικής Διεύθυνσης Δασών και Δασικού Περιβάλλοντος της Γενικής Γραμματείας Δασών του Υ.Π.Ε.Ν., στους Προϊστάμενους των Επιθεωρήσεων Εφαρμογής Δασικής Πολιτικής και στους Προϊστάμενους των Διευθύνσεων, Δασαρχείων και Τμημάτων που υπάγονται σε αυτές» (Β' 4528).

10. Την υπ' αρ. 591263/26-10-2023 πρόταση του Δασαρχείου Μεγάρων μαζί με τα συνημμένα έγγραφα σχετικά με την κήρυξη της εν λόγω έκτασης ως αναδασωτέας, για τα αναφερόμενα τμήματα δασικού χαρακτήρα που άλλαξαν μορφή και χρήση κατόπιν παράνομων καταλήψεων και επεμβάσεων, καθώς και το υπ' αρ. 64851/8-2-2024 έγγραφο του Δασαρχείου Μεγάρων «Παροχή συμπληρωματικών στοιχείων», το οποίο υποβλήθηκε κατόπιν του υπ' αρ. 633985/1-11-2023 εγγράφου της Διεύθυνσης Δασών Δυτ. Αττικής «Ζητούνται συμπληρωματικά στοιχεία για την κήρυξη έκτασης ως αναδασωτέας, από εκχέρσωση».

11. Το υπ' αρ. 88007/2191/9-9-2019 έγγραφο του Τμήματος Δασικών Χαρτογραφίσεων Διεύθυνσης Δασών Δυτικής Αττικής «Δήλωση του Δημοσίου του ν. 2308/95 για τις δασικές και χορτολιβαδικές εκτάσεις στα πλαίσια του Εθνικού Κτηματολογίου για τον προκαποδιστρια-

κό ΟΤΑ Μεγάρων», όπως τροποποιήθηκε με το υπ' αρ. 40898/8-4-2021 έγγραφο της Διεύθυνσης Δασών Δυτικής Αττικής, αποφασίζουμε:

Κηρύσσουμε, ως αναδασωτέα, τη δασικού χαρακτήρα έκταση (που δηλώθηκε ως δημόσια σύμφωνα με το ανωτέρω -11- σχετικό έγγραφο) αποτελούμενη από τα τμήματα: (Α) εμβαδού 3.328,80 τμ. (τρεις χιλιάδες τριακόσια είκοσι οκτώ τ.μ. και ογδόντα εκατοστά) και (Β) εμβαδού 1.629,51 τμ. (χίλια εξακόσια είκοσι εννέα τ.μ. και πενήντα ένα εκατοστά) στη θέση «Γεράνεια» περιφέρειας Δήμου Μεγάρων της Π.Ε. Δυτικής Αττικής, λόγω της μη νόμιμης αλλαγής της μορφής της έκτασης (εκχέρσωση) και της απόδοσής της σε χρήση διαφορετική του προορισμού της, κατόπιν της κατάληψης και των παράνομων επεμβάσεων που συντελέστηκαν σε αυτήν, χωρίς να έχει εκδοθεί έγκριση επιτρεπτής επέμβασης σύμφωνα με τις διατάξεις της δασικής νομοθεσίας, έτσι ώστε να δικαιολογείται το καθεστώς της εν λόγω αλλαγής με νόμιμη πράξη της διοίκησης.

Η εν λόγω κήρυξη αναδασωτέας έκτασης έχει ως σκοπό την προστασία και διατήρηση του δασικού χαρακτήρα της έκτασης με τη φυσική αναγέννηση αυτής και τον αποκλεισμό διάθεσής της για άλλη χρήση πέραν των επιτρεπτών επεμβάσεων σε αναδασωτέες εκτάσεις.

Αναλυτικά, η προς κήρυξη, ως αναδασωτέα, έκταση αποτελείται από τις παρακάτω επιμέρους επιφάνειες:

Α) Τμήμα (Α) εμβαδού 3.328,80 τμ. (τρεις χιλιάδες τριακόσια είκοσι οκτώ τ.μ. και ογδόντα εκατοστά), όπως απεικονίζεται στο συνημμένο από 12-10-2023 τοπογραφικό διάγραμμα της συντάκτριας Δασοπόνου του Δασαρχείου Μεγάρων, Μαρίας Χατζηστεργίου, θεωρημένο από τη Δασάρχη Μεγάρων, σε υπόβαθρο αποσπάσματος ορθοφωτοχάρτη του Ελληνικού Κτηματολογίου, προσδιοριζόμενο περιμετρικά στον ενσωματωμένο του σχεδιαγράμματος πίνακα γεωγραφικών συντεταγμένων κορυφών σε ΕΓΣΑ' 87 (με α/α από 1-22), που συνοδεύει την παρούσα και έχει όρια ως κατωτέρω:

Ανατολικά:	με ελατοδάσος.
Δυτικά:	με εγκαταστάσεις του Ο.Τ.Ε.
Βόρεια:	με ελατοδάσος.
Νότια:	με ελατοδάσος.

Β) Τμήμα (Β) εμβαδού 1.629,51 τμ. (χίλια εξακόσια είκοσι εννέα τ.μ. και πενήντα ένα εκατοστά), όπως απεικονίζεται στο συνημμένο από 12-10-2023 τοπογραφικό διάγραμμα της συντάκτριας Δασοπόνου του Δασαρχείου Μεγάρων, Μαρίας Χατζηστεργίου, το θεωρημένο από τη Δασάρχη Μεγάρων, σε υπόβαθρο αποσπάσματος ορθοφωτοχάρτη του Ελληνικού Κτηματολογίου, προσδιοριζόμενο περιμετρικά στον ενσωματωμένο του σχεδιαγράμματος πίνακα γεωγραφικών συντεταγμένων κορυφών σε ΕΓΣΑ' 87 (με α/α από 23-55), που συνοδεύει την παρούσα και έχει όρια ως κατωτέρω:

Ανατολικά:	με ελατοδάσος και εγκαταστάσεις του Ο.Τ.Ε.
Δυτικά:	με χωματόδρομο και ελατοδάσος.
Βόρεια:	με χωματόδρομο και εκείθεν ελατοδάσος.
Νότια:	με χωματόδρομο και ελατοδάσος.

Σύμφωνα με το θεματικό περιεχόμενο του αναρτημένου δασικού χάρτη (σχετικό -6-), η ανωτέρω συνολική έκταση των τμημάτων (Α) και (Β) χαρακτηρίζεται ως (ΔΑ)

και στον μερικώς κυρωμένο δασικό χάρτη (σχετικό-7-) εμφανίζεται με πράσινο χρώμα ως δασικού χαρακτήρα έκταση των παρ. 1,2,3,4 και 5 του άρθρου 3 του ν. 998/1979, εμπύπτουσα στις εκτάσεις οι οποίες διέπονται και προστατεύονται από τις δασικές διατάξεις.

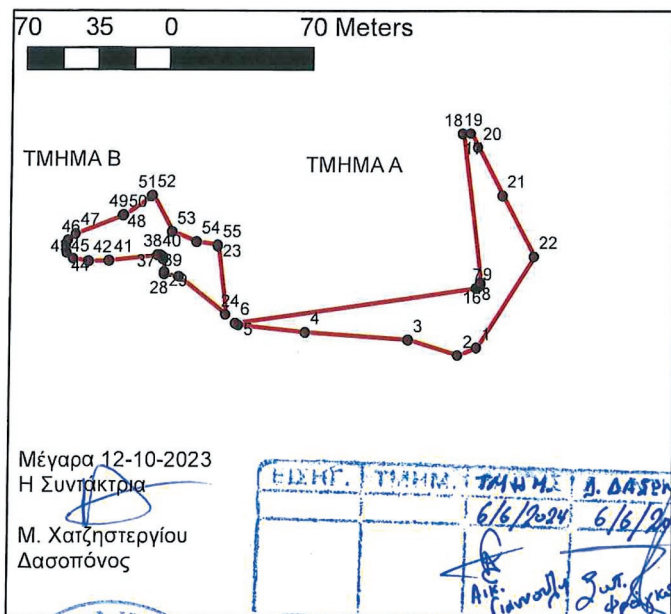
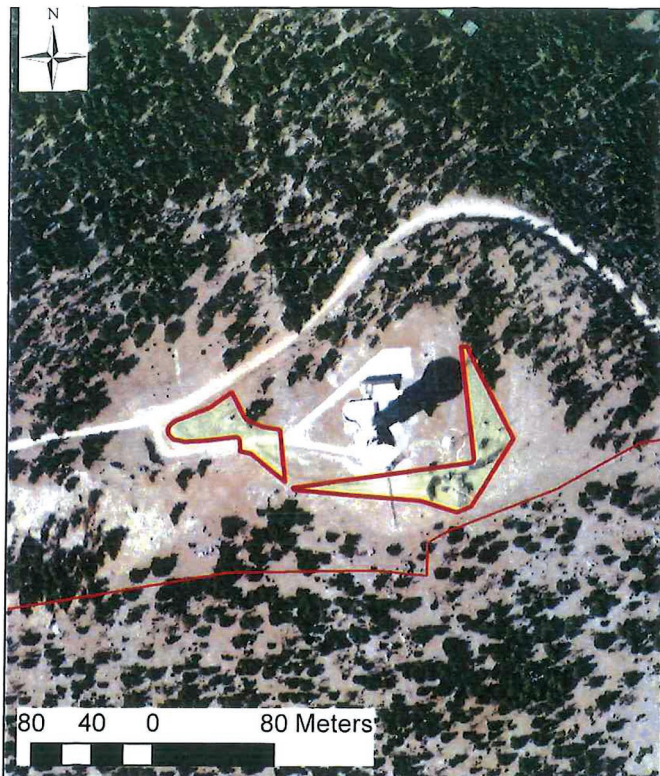
Σύμφωνα με τα υπό στοιχεία του ελέγχου που αναφέρονται στα ανωτέρω (10) σχετικά έγγραφα του Δασαρχείου Μεγάρων, η ανωτέρω έκταση αποτελούσε μέχρι και την ημέρα της παράνομης εκχέρσωσης και κατάληψής της, μικρό διάκενο εντός ευρύτερου δασικού οικοσυστήματος, με αραιά παρεδάφια βλάστηση, ποώδους μορφής, η οποία απαντάται στην αλπική διάπλαση, περικλειόμενη ολόγυρα από ευρύτερη έκταση δάσους ελάτης και χαλεπίου πεύκης, υπαγόμενη στην έννοια των δασικών οικοσυστημάτων της παρ. 3 του άρθρου 3 του ν. 998/1979, η οποία μαζί με το ευρύτερο δάσος πληρούσε τα κριτήρια που έχουν τεθεί με το π.δ. 32/2016 για την υπαγωγή της στις διατάξεις της δασικής νομοθεσίας και αποτελούσε μαζί με τη συνυπάρχουσα χλωρίδα και πανίδα, μέσω της

αμοιβαίας αλληλεξάρτησης και αλληλεπίδρασης, ιδιαίτερη δασοβιοκοινότητα και ιδιαίτερο δασογενές περιβάλλον που συνέβαλε στη διατήρηση της φυσικής και βιολογικής ισορροπίας και εξυπηρετούσε τη διαβίωση του ανθρώπου εντός του φυσικού περιβάλλοντος.

Κατά της παρούσας δύναται να ασκηθεί αίτηση ακυρώσεως ενώπιον του οικείου Διοικητικού Εφετείου (άρθρο 47 του ν. 3900/2010, Α' 213), εντός προθεσμίας εξήντα (60) ημερών, αρχομένη από την επομένη της δημοσίευσής της ή κοινοποίησής της (άρθρο 46 του π.δ. 18/1989 - Α' 8). Επίσης, κατά της παρούσας επιτρέπεται υποβολή αίτησης ανάκλησης ή τροποποίησης για οποιαδήποτε πραγματική ή νομική αιτία, από οποιονδήποτε έχει έννομο συμφέρον, σύμφωνα με τις διατάξεις της παρ. 4 του άρθρου 44 του ν. 998/1979.

Με την παρούσα απόφαση δεν προκαλείται δημοσιονομική δαπάνη σε βάρος του κρατικού προϋπολογισμού (σχ. άρθρο 90 π.δ. 63/2005, Α' 98), όπως διατηρήθηκε σε ισχύ με την περ. 22 του άρθρου 119 του ν. 4622/2019, Α' 133).

Τοπογραφικό σχεδιάγραμμα εκτάσεων στη θέση Γεράνεια περ/ρείας Δήμου Μεγαρέων τμήμα Α με στοιχεία(1-2-3-...-21-22-1) εμβαδού 3328,8τ.μ. και τμήμα Β με στοιχεία (23-24-25-...-54-55-23) εμβαδού 1629,51τ.μ. οι οποίες κηρύσσονται αναδασωτέες λόγω εκχέρσωσης και αλλαγής χρήσης



a_a	POINT_X	POINT_Y
1	423974,87	4208123,12
2	423965,69	4208119,34
3	423941,26	4208126,94
4	423890,99	4208130,64
5	423858,4	4208133,77
6	423856,96	4208134,91
7	423974,55	4208151,51
8	423974,97	4208151,6
9	423975,37	4208151,77
10	423975,73	4208152,01
11	423976,05	4208152,3
12	423976,31	4208152,64
13	423976,51	4208153,02
14	423976,64	4208153,44
15	423976,7	4208153,86
16	423976,68	4208154,3
17	423967,6	4208226,17
18	423967,59	4208226,26
19	423971,39	4208226,41
20	423974,97	4208219,64
21	423987,27	4208196,45
22	424002,91	4208166,93
23	423848,02	4208171,69
24	423851,95	4208138,86
25	423828,82	4208157,1
26	423821,73	4208158,36
27	423821,8	4208158,59
28	423821,86	4208158,98
29	423821,86	4208159,37
30	423821,37	4208165,45
31	423821,3	4208165,84
32	423821,17	4208166,22
33	423820,99	4208166,58
34	423820,75	4208166,9
35	423820,46	4208167,18
36	423820,13	4208167,41
37	423819,77	4208167,58
38	423819,38	4208167,69
39	423818,98	4208167,74
40	423818,58	4208167,73
41	423794,86	4208164,95
42	423784,87	4208164,63
43	423777,42	4208165,95
44	423773,97	4208168,92
45	423773,75	4208172,31
46	423774,87	4208174,67
47	423778,73	4208177,84
48	423801,4	4208186,63
49	423801,75	4208186,8
50	423801,9	4208186,9
51	423815,55	4208196,19
52	423815,88	4208196,42
53	423825,64	4208178,79
54	423837,55	4208174,03
55	423847,94	4208172,39

Μέγαρα 12-10-2023
 Η Δασάρχης
 Στ. Τριαντακωνσταντή
 Δασολόγος

ΕΘΝΙΚΟ ΤΥΠΟΓΡΑΦΕΙΟ
 Για τεχνικούς λόγους στο σχεδιάγραμμα, από το ηλεκτρονικό αρχείο, έγινε σμίκρυνση κατά ποσοστό **82%**

ΠΡΟΣΑΡΤΑΤΑΙ
 Στην με αριθ. πρωτ.: 268519/7-6-2024
 απόφασή μας
 Με εντολή Γενικού Γραμματέα Δασών του Υ.Π.Ε.Ν.
 Ο Προϊστάμενος Εφαρμογής Δασικής Πολιτικής Αττικής
 Αθανάσιος Ρέππας
 Δασολόγος

Η απόφαση αυτή να δημοσιευθεί στην Εφημερίδα της Κυβερνήσεως.

Αιγάλεω, 7 Ιουνίου 2024

Με εντολή Γενικού Γραμματέα Δασών
Ο Προϊστάμενος της Επιθεώρησης
Εφαρμογής Δασικής Πολιτικής Αττικής
ΑΘΑΝΑΣΙΟΣ ΡΕΠΠΑΣ