



# ΕΦΗΜΕΡΙΔΑ ΤΗΣ ΚΥΒΕΡΝΗΣΕΩΣ ΤΗΣ ΕΛΛΗΝΙΚΗΣ ΔΗΜΟΚΡΑΤΙΑΣ

20 Μαρτίου 2025

ΤΕΥΧΟΣ ΤΕΤΑΡΤΟ

Αρ. Φύλλου 133

## ΠΕΡΙΕΧΟΜΕΝΑ

### ΑΠΟΦΑΣΕΙΣ

- 1 Κήρυξη ως αναδασωτέας λόγω πυρκαγιάς, δασικού χαρακτήρα έκτασης εμβαδού 0,450 στρ. μετά την πυρκαγιά της 8ης Απριλίου 2024, στη θέση «Κήποι Βραυρώνας» του Δήμου Μαρκοπούλου Μεσογαίας, της Περιφερειακής Ενότητας Ανατολικής Αττικής.
- 2 Ανάκληση της υπ' αρ. 25882/18-9-2014 (Β' 451) απόφασης του Γενικού Γραμματέα Αποκεντρωμένης Διοίκησης Μακεδονίας- Θράκης κήρυξης ως αναδασωτέας, για έκταση συνολικού εμβαδού 46.542,83 τ.μ. στην θέση «Μπιρμπίλη» της Δημοτικής Κοινότητας Πλατανότοπου του Δήμου Παγαίου της ΠΕ Καβάλας.
- 3 Κήρυξη εκτάσεως ως αναδασωτέας, εμβαδού 17.404,00 τ.μ. στη θέση «Αραπισόλα», ΤΚ Σουλίου, ΔΕ Πατρών, Δήμου Πατρέων, Π.Ε. Αχαΐας.

### ΑΠΟΦΑΣΕΙΣ

Αριθμ. 85374 (1)

**Κήρυξη ως αναδασωτέας λόγω πυρκαγιάς, δασικού χαρακτήρα έκτασης εμβαδού 0,450 στρ. μετά την πυρκαγιά της 8ης Απριλίου 2024, στη θέση «Κήποι Βραυρώνας» του Δήμου Μαρκοπούλου Μεσογαίας, της Περιφερειακής Ενότητας Ανατολικής Αττικής.**

Ο ΓΕΝΙΚΟΣ ΓΡΑΜΜΑΤΕΑΣ ΔΑΣΩΝ  
ΤΟΥ ΥΠΟΥΡΓΕΙΟΥ  
ΠΕΡΙΒΑΛΛΟΝΤΟΣ ΚΑΙ ΕΝΕΡΓΕΙΑΣ

Έχοντας υπόψη:

1. Τις διατάξεις:

- α) Της παρ. 3 του άρθρου 117 και της παρ. 1 του άρθρου 24 του Συντάγματος της Ελλάδας,
- β) του ν. 3200/1955 (Α' 97) περί Διοικητικής Αποκεντρώσεως,
- γ) του ν. 4727/2020 (Α' 184),
- δ) του π.δ. 70/2015 (Α' 114) περί ανασύστασης μεταξύ άλλων, Υπουργείων Αγροτικής Ανάπτυξης και Τροφίμων

και μετονομασία του Υπουργείου Παραγωγικής Ανασυγκρότησης, Περιβάλλοντος και Ενέργειας σε Υπουργείο Περιβάλλοντος και Ενέργειας,

ε) του π.δ. 132/2017 (Α' 160) περί Οργανισμού Υπουργείου Περιβάλλοντος και Ενέργειας (Υ.Π.ΕΝ.), όπως τροποποιήθηκε με το π.δ. 29/2022 (Α' 77),

στ) της από 13.08.2021 Πράξης Νομοθετικού Περιεχομένου η οποία κυρώθηκε με το άρθρο 2 του ν. 4824/2021 (Α' 156) και των άρθρων 47-55 του ν. 4915/2022 (Α' 63),

ζ) του π.δ. 6/2022 (Α' 17) και ιδίως του άρθρου 1 αυτού περί σύστασης Γενικής Γραμματείας Δασών στο Υπουργείο Περιβάλλοντος και Ενέργειας,

η) της υπό στοιχεία ΥΠΕΝ/ΥΠΡΓ/79859/5910/25.07.2023 απόφασης «Διορισμός Γενικού Γραμματέα Δασών του Υπουργείου Περιβάλλοντος και Ενέργειας του Ευστάθιου Σταθόπουλου του Κωνσταντίνου» (ΥΟΔΔ 745),

θ) της υπό στοιχεία ΥΠΕΝ/ΔΔΥ/48473/3594/16.05.2022 (Β' 2415) κοινής υπουργικής απόφασης περί ολοκλήρωσης μεταφοράς Δασικών Υπηρεσιών στο Υπουργείο Περιβάλλοντος και Ενέργειας,

ι) της υπό στοιχεία ΥΠΕΝ/ΔΝΕΠ/83988/2740/25.08.2022 (Β' 4528) κοινής υπουργικής απόφασης περί εξουσιοδότησης υπογραφής στους Προϊστάμενους των Επιθεωρήσεων Εφαρμογής Δασικής Πολιτικής και στους Προϊστάμενους των Διευθύνσεων, Δασαρχείων και Τμημάτων που υπάγονται σε αυτές,

ια) της υπ' αρ. 160417/1180/09.07.1980 εγκυκλίου δι-αταγής του Υπουργείου Γεωργίας,

ιβ) του ν. 3208/2003 (Α' 303) περί προστασίας δασικών οικοσυστημάτων κ.τ.λ.,

ιγ) των υπ' αρ. οικ.179200/5059/20.12.2012 και με υπ' αρ. 133002/6552πε/22.1.2016 εγκυκλίων του ΥΠΕΚΑ και του ΥΠΕΝ αντίστοιχα,

ιδ) του π.δ. 32/2016 (Α' 46),

ιε) του ν. 998/1979 «Περί προστασίας των Δασών και των Δασικών εν γένει εκτάσεων της Χώρας» (Α' 289), και ειδικότερα:

i) του άρθρου 41,

ii) της παρ. 1 του άρθρου 38, όπως τροποποιήθηκε και αντικαταστάθηκε με την παρ. 1 του άρθρου 35 του ν. 4280/2014 (Α' 159) και την παρ. 1 του άρθρου 32 του ν. 4342/2015 (Α' 143),

iii) του άρθρου 67Α, όπως προστέθηκε με το άρθρο 40 του ν. 4280/2014 (Α' 159).

2. Την υπ' αρ. 308022/15.09.2022 (Δ' 1024) απόφαση του Γενικού Γραμματέα Δασών του Υπουργείου Περιβάλλοντος και Ενέργειας περί κύρωσης δασικού χάρτη.

3. Την υπ' αρ. 415565/04.09.2024 πρόταση κήρυξης έκτασης ως αναδασωτέας του αρμόδιου Δασαρχείου Πεντέλης, αποφασίζουμε:

Κηρύσσουμε ως αναδασωτέα λόγω πυρκαγιάς δασικού χαρακτήρα έκταση εμβαδού 0,450 στρ (τετρακοσίων πενήντα χιλιοστών του στρέμματος), στην οποία εκδηλώθηκε πυρκαγιά στις 8 Απριλίου 2024, στη θέση Κήποι Βραυρώνας, του Δήμου Μαρκοπούλου Μεσογαίας, όπως απεικονίζεται, με κόκκινη γραμμή ορίου και με πράσινο χρώμα στο από 28.08.2024 τοπογραφικό διάγραμμα αρμοδίων υπαλλήλων Δασαρχείου Πεντέλης σε υπόβαθρο αποσπάσματος φ.χ. Γ.Υ.Σ. 6457/6, κλίμακας 1:5.000 και με ενσωματωμένο τον πίνακα με γεωγραφικές συντεταγμένες των κορυφών της περιμέτρου σε ΕΓΣΑ '87, που θεωρεί ο Δασάρχης Πεντέλης, συνοδεύει και προσαρτάται στην παρούσα με όρια σύμφωνα με τον κυρωμένο δασικό χάρτη περιοχής:

Βόρεια, Ανατολικά, Νότια και Δυτικά: Με δασικού χαρακτήρα εκτάσεις κατηγορίας ΑΔ.

Η καμένη έκταση εμπίπτει εντός του κυρωμένου Δασικού Χάρτη, χαρακτηρίζεται ως ΚΑΤΗΓΟΡΔΧ ΑΔ (Άλλης μορφής/κάλυψης εκτάσεις στις Α/Φ παλαιότερης λήψης/ Δάση και Δασικές εκτάσεις στις Α/Φ πρόσφατης λήψης και αυτοψίες) και σύμφωνα με την πρόταση του Δασαρχείου

Πεντέλης, την ημέρα της πυρκαγιάς διαπιστώθηκε ότι καλυπτόταν από δασική βλάστηση (>50%) αποτελούμενη από πουρνάρια, σχίνα και άτομα Χαλεπίου Πεύκης, ως τμήμα και συνέχεια ευρύτερης δασικής έκτασης (>3στρ.) και αποτελεί αναπόσπαστο τμήμα δασικού οικοσυστήματος, που μέσω της αμοιβαίας αλληλεξάρτησης και αλληλεπίδρασης, αποτελούν ιδιαίτερη βιοκοινότητα (δασοβιοκοινότητα) και ιδιαίτερο φυσικό περιβάλλον (δασογενές).

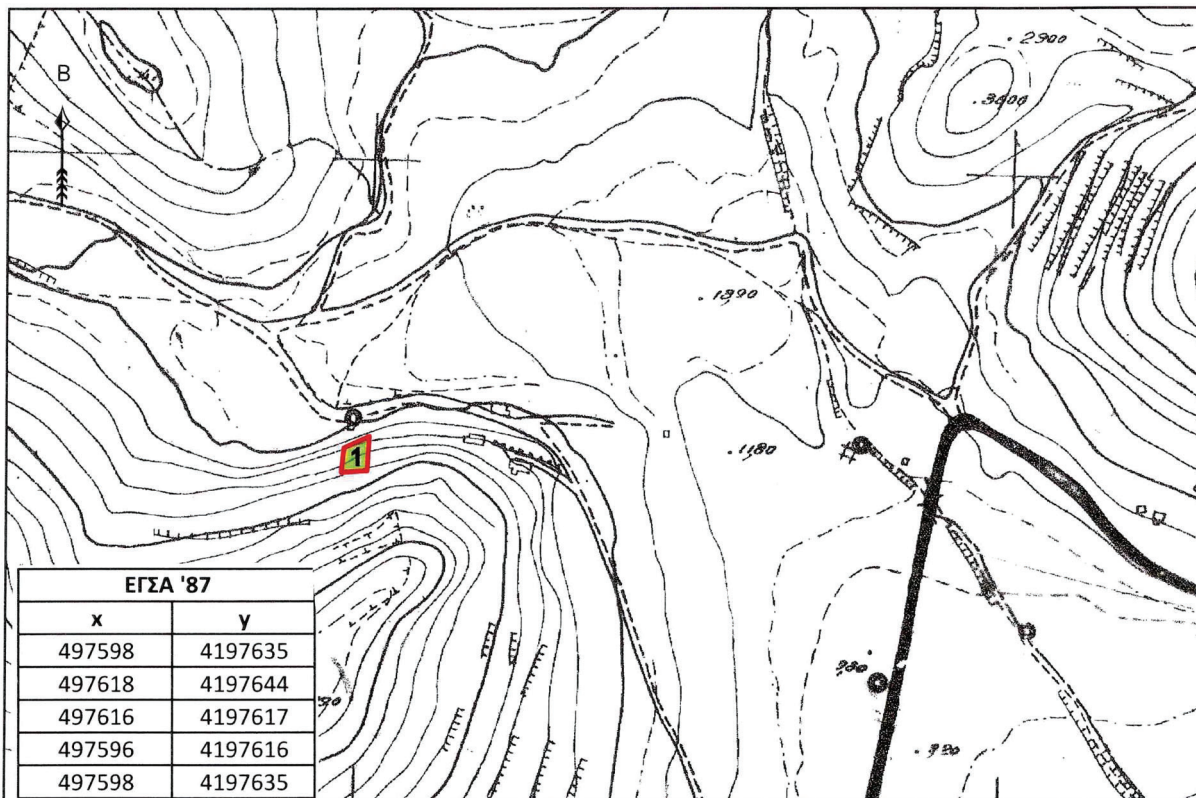
Άλλα στοιχεία:

Η καμένη έκταση εμπίπτει στην υπ' αρ. 6057/25.06.2003 Πράξη Χαρακτηρισμού του Δασάρχη Πεντέλης η οποία εκδόθηκε για τις εκτάσεις που βρίσκονται εντός αγροδασοκτήματος «ΜΑΡΚΟ» και δεν περιλαμβάνεται στις δασικές εκτάσεις της υπ' αρ. 160361/10.03.1980 απόφασης Υπ. Γεωργίας αναγνώρισης έκτασης ως ιδιωτικής δασικής υπέρ του Αναγκαστικού Συν/σμού Μαρκοπούλου «ΜΑΡΚΟ».

Σκοπός της κήρυξης της ανωτέρω έκτασης ως αναδασωτέας εμβαδού 0,450 στρ. είναι η αναδημιουργία - αποκατάσταση της καταστραφείσας από την πυρκαγιά δασική βλάστηση, η διατήρηση του δασικού χαρακτήρα αυτής, ο αποκλεισμός διάθεσής της για άλλη χρήση, η προστασία - διατήρηση της ισορροπίας του φυσικού περιβάλλοντος.

Με την παρούσα απόφαση δεν προκαλείται δημοσιονομική δαπάνη σε βάρος του κρατικού προϋπολογισμού (σχ. άρθρο 90 π.δ. 63/2005).

**ΤΟΠΟΓΡΑΦΙΚΟ ΔΙΑΓΡΑΜΜΑ**  
**Πυρκαγιά: 08-04-2024 στη θέση Κήποι Βραυρώνας**  
**του Δήμου Μαρκοπούλου Μεσογαίας**  
**Συνολικό έμβαδόν:0,450 στρ.**  
**Απόσπασμα Φ.Χ. Γ.Υ.Σ. 6457/6 κλ.1:5000**



**ΥΠΟΜΝΗΜΑ**

- ΟΡΙΟ ΠΥΡΚΑΓΙΑΣ
- ΚΗΡΥΞΗ ΛΟΓΩ ΠΥΡΚΑΓΙΑΣ

Γέρακας 28-08-2024  
Οι συντάκτριες

  
 Δρ Βασιλική Γκούμα  
 Δασολόγος

  
 Ζωή Ντίνα  
 MSc Δασοπόνος

**ΠΡΟΣΑΡΤΑΙ**  
 Είς το υπ' αριθμ. 415565/4-9-24  
 έγγραφο του Δασαρχείου Πεντέλης  
 Γέρακας... 04-09-2024  
 Ο Δασάρχης  
  
 Θεόδωρος Κολοβός  
 Δασολόγος

**ΠΡΟΣΑΡΤΑΙ**  
 Στην αριθμ.: 85374.....  
 Απόφασή μας  
 5-3-2025  
 Ν. Ψυχικό, .....  
 Με εντολή Γ.Γ. Δασών ΥΠ. ΕΝ.  
 Ο Προϊστάμενος  
 της Διεύθυνσης Εφαρμογής  
 της Πολιτικής Αττικής

**ΕΘΝΙΚΟ ΤΥΠΟΓΡΑΦΕΙΟ**  
 Για τεχνικούς λόγους στο σχεδιάγραμμα,  
 από το ηλεκτρονικό αρχείο, έγινε  
 σμίκρυνση κατά ποσοστό **85%**

**Τ.Υ.**  
**ΑΘΑΝΑΣΙΟΣ ΡΕΠΠΑΣ**  
**ΔΑΣΟΛΟΓΟΣ**

Η απόφαση αυτή να δημοσιευθεί στην Εφημερίδα της Κυβερνήσεως.

Νέο Ψυχικό, 5 Μαρτίου 2025

Με εντολή Γενικού Γραμματέα Δασών  
Ο Προϊστάμενος Επιθεώρησης Εφαρμογής  
Δασικής Πολιτικής Αττικής

ΑΘΑΝΑΣΙΟΣ ΡΕΠΠΑΣ

Αριθμ. 81530 (2)

**Ανάκληση της υπ' αρ. 25882/18-9-2014 (Β' 451) απόφασης του Γενικού Γραμματέα Αποκεντρωμένης Διοίκησης Μακεδονίας-Θράκης κήρυξης ως αναδασωτέας, για έκταση συνολικού εμβαδού 46.542,83 τ.μ. στην θέση «Μπιρμπίλη» της Δημοτικής Κοινότητας Πλατανότοπου του Δήμου Παγγαίου της ΠΕ Καβάλας.**

Ο ΓΕΝΙΚΟΣ ΓΡΑΜΜΑΤΕΑΣ ΔΑΣΩΝ  
ΤΟΥ ΥΠΟΥΡΓΕΙΟΥ  
ΠΕΡΙΒΑΛΛΟΝΤΟΣ ΚΑΙ ΕΝΕΡΓΕΙΑΣ

Έχοντας υπόψη:

1. Την παρ. 1 του άρθρου 24 και την παρ. 3 του άρθρου 117 του Συντάγματος της Ελλάδας,
2. το άρθρο 44 του ν. 998/1979 (Α' 289),
3. την παρ. 9 του άρθρου 17 του ν. 3889/2010 (Α' 182), όπως προστέθηκε με την παρ. 3 άρθρου δεύτερου του ν. 4462/2017 (Α' 39),
4. τον ν. 4727/2020 (Α' 184),
5. τον ν. 4280/2014 «Περιβαλλοντική αναβάθμιση και ιδιωτική πολεοδόμηση - Βιώσιμη ανάπτυξη οικισμών Ρυθμίσεις δασικής νομοθεσίας και άλλες διατάξεις» (Α' 159),
6. τα άρθρα 47 έως 55 του ν. 4915/2022 (Α' 63),
7. το π.δ. 132/2017 «Οργανισμός Υπουργείου Περιβάλλοντος και Ενέργειας (Υ.Π.ΕΝ).» (Α' 160) όπως τροποποιήθηκε με το π.δ. 29/2022 (Α' 77),
8. την υπό στοιχεία ΥΠΕΝ/ΔΔΥ/48478/3594/16-5-2022 (Β' 2415) υπουργική απόφαση «Καθορισμός των διοικητικών λεπτομερειών μεταφορά των δασικών υπηρεσιών, του αντίστοιχου προσωπικού και λοιπών θεμάτων της παρ. 5 του άρθρου τρίτου της από 13.8.2021 Πράξης Νομοθετικού Περιεχομένου (Α' 143), η οποία κυρώθηκε με το άρθρο 2 του ν. 4824/2021 (Α' 156)»,
9. την υπό στοιχεία ΥΠΕΝ/ΔΝΕΠ/83988/2740/25-8-2022 (Β' 4528) Εξουσιοδότηση υπογραφής «Με εντολή Υπουργού» του Υπουργού Περιβάλλοντος και Ενέργειας, «Με εντολή Υφυπουργού» του Υφυπουργού Περιβάλλοντος και Ενέργειας και «Με εντολή Γενικού Γραμματέα Δασών» του Γενικού Γραμματέα Δασών του Υπουργείου Περιβάλλοντος και Ενέργειας, κατά λόγο αρμοδιότητας, στον Προϊστάμενο της Γενικής Διεύθυνσης Δασών και Δασικού Περιβάλλοντος της Γενικής Γραμματείας Δασών του Υπουργείου Περιβάλλοντος και Ενέργειας, στους Προϊστάμενους των Επιθεωρήσεων Εφαρμογής Δασικής Πολιτικής και στους Προϊστάμε-

νους των Διευθύνσεων, Δασαρχείων και Τμημάτων που υπάγονται σε αυτές,

10. τις υπ' αρ. 153373/441/22-2-2017 (ΑΔΑ:61ΤΗ4653Π8-Ω7Θ) και 158577/1580/4-7-2017 (ΑΔΑ: Ψ1Ρ74653Π8-Ω1Ω) εγκυκλίου του Αναπληρωτή Υπουργού Περιβάλλοντος και Ενέργειας,

11. την υπ' αρ. 25882/18-9-2014 (Β' 451) απόφαση του Γενικού Γραμματέα Αποκεντρωμένης Διοίκησης Μακεδονίας-Θράκης «Κήρυξη ως αναδασωτέων δημόσιων εκτάσεων δάσους, συνολικού εμβαδού 46.543,00 τ.μ. στην δασική θέση «Μπιρμπίλη» της Τ.Κ. Πλατανότοπου του Δήμου Παγγαίου, της Περιφερειακής Ενότητας Καβάλας»,

12. τις υπ' αρ. 13197/17-2-2015, 58255/4-9-2017 και 21638/11-4-2018 διαταγές της Γενικής Διεύθυνσης Δασών και Αγροτικών Υποθέσεων της Αποκεντρωμένης Διοίκησης Μακεδονίας-Θράκης,

13. την υπ' αρ. 385085/31-10-2022 απόφαση του Γενικού Γραμματέα Δασών του Υπουργείου Περιβάλλοντος και Ενέργειας «Κύρωση δασικού χάρτη για το σύνολο του Νομού Καβάλας ήτοι των Δημοτικών και Τοπικών Κοινοτήτων των Δήμων Καβάλας, Παγγαίου, Νέστου και Θάσου των Περιφερειακών Ενοτήτων Καβάλας και Θάσου» (Δ' 777), σύμφωνα με τις διατάξεις του άρθρου 17 του ν. 3889/2010, που αναμορφώθηκε με την υπ' αρ. 67152/27-11-2023 (Δ' 995) απόφαση του ιδίου, στην οποία δεν συμπεριλαμβάνεται η αναφερόμενη έκταση,

14. την υπ' αρ. 2987/2015 απόφαση του Διοικητικού Εφετείου Θεσσαλονίκης Τμήμα Β' με την οποία ακυρώθηκε η υπ' αρ. 25882/18-9-2014 (Β' 451) απόφαση του Γενικού Γραμματέα Αποκεντρωμένης Διοίκησης Μακεδονίας-Θράκης,

15. την υπ' αρ. 52838/10-2-2025 εισήγηση του Δασαρχείου Καβάλας,

Ανακαλούμε, σύμφωνα με το άρθρο 44 του ν. 998/1979, την υπ' αρ. 25882/18-9-2014 (Β' 451) απόφαση του Γενικού Γραμματέα Αποκεντρωμένης Διοίκησης Μακεδονίας-Θράκης, με την οποία κηρύχθηκε ως αναδασωτέα έκταση συνολικής επιφάνειας 46.542,83 τ.μ. στην θέση «Μπιρμπίλη» της Δημοτικής Κοινότητας Πλατανότοπου του Δήμου Παγγαίου της Π.Ε. Καβάλας.

Η εν θέματι έκταση, εμβαδού 46.542,83 τ.μ., σύμφωνα με το δασικό χάρτη της Δ.Κ. Πλατανότοπου, που κυρώθηκε και αναμορφώθηκε με τις με στοιχείο [13] αποφάσεις, σύμφωνα με τις διατάξεις των άρθρων 48 και 50 του ν. 4685/2020 κατατάχθηκε στην κατηγορία ΔΑ (δασικής μορφής το έτος 1945-άλλης μορφής κατά τον πρόσφατο ορθοφωτοχάρτη) (KATHGORAL DX) και ΑΝ (έκταση κηρυγμένη ως αναδασωτέα) (KATHGORAL 1) και έλαβε Κωδικό Αριθμό DKA 2104000005, 2104000007, 2104000003.

Η αναφερόμενη επιφάνεια αποτελείται από τρία (3) τμήματα:

α) τμήμα 1, εμβαδού 25.101,75 τ.μ. που ορίζεται με στοιχεία [1, 2, 3, ..., 19, 20, 1]

β) τμήμα 2, εμβαδού 16.721,41 τ.μ. που ορίζεται με στοιχεία [21, 22, ..., 33, 34, 21] και

γ) τμήμα 3, εμβαδού 4.719,67 τ.μ. που ορίζεται με στοιχεία [35, 36, ..., 55, 56, 35]

και τις αντίστοιχες συντεταγμένες, όπως αυτές αποτυπώνονται στο επισυναπτόμενο τοπογραφικό διάγραμμα, κλίμακας 1:5000, το οποίο περιέχει απόσπασμα προσανατολιστικού χάρτη σε κλίμακα 1:200.000.

Κατά της παρούσας απόφασης επιτρέπεται υποβολή αίτησης ακύρωσης στο αρμόδιο Διοικητικό Εφετείο Θεσσαλονίκης (άρθρο 47 ν. 3900/2010, Α' 213) εντός προθεσμίας εξήντα (60) ημερών, αρχόμενη από την επόμενη της δημοσίευσής της (άρθρο 46 π.δ. 18/1989).

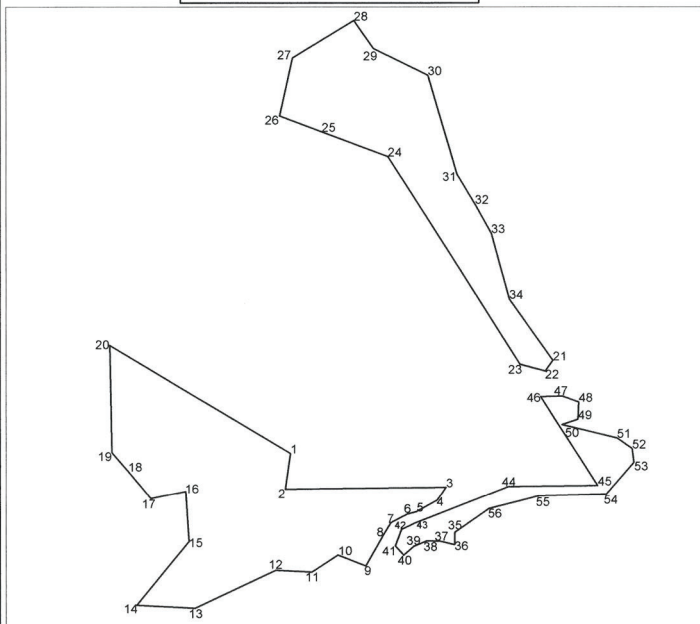
Επίσης, κατά της παρούσας απόφασης επιτρέπεται υποβολή αίτησης ανάκλησης ή τροποποίησης, προς τον Γενικό Γραμματέα Δασών του Υπουργείου Περιβάλλοντος και Ενέργειας από οποιονδήποτε έχει έννομο συμφέρον, σύμφωνα με την παρ. 3 του άρθρου 35 του ν. 4280/2014 και την παρ. 4 του άρθρου 44 του ν. 998/1979.

Με την απόφαση αυτή, δεν προκαλείται δαπάνη σε βάρος του κρατικού προϋπολογισμού.

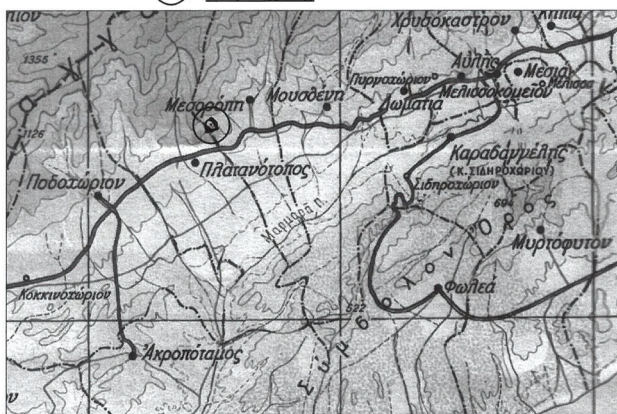
ΥΠΟΥΡΓΕΙΟ ΠΕΡΙΒΑΛΛΟΝΤΟΣ & ΕΝΕΡΓΕΙΑΣ  
ΓΕΝΙΚΗ ΓΡΑΜΜΑΤΕΙΑ ΔΑΣΩΝ  
ΕΠΙΘΕΩΡΗΣΗ ΕΦΑΡΜΟΓΗΣ ΔΑΣΙΚΗΣ ΠΟΛΙΤΙΚΗΣ  
ΜΑΚΕΔΟΝΙΑΣ-ΘΡΑΚΗΣ  
ΔΑΣΑΡΧΕΙΟ ΚΑΒΑΛΑΣ

ΑΝΑΚΛΗΣΗ ΤΗΣ ΑΡ. 25882/18-9-2014  
(ΦΕΚ 451/τΔ/3-10-2014) ΑΠΟΦΑΣΗΣ Γ.Γ. Α.Δ.Μ.-Θ.,  
ΣΥΝΟΛΙΚΟΥ ΕΜΒΑΔΟΥ **46.542,83 τ.μ.** ΣΤΗ ΘΕΣΗ  
«ΜΠΙΡΜΠΛΗ» ΤΗΣ Δ.Κ. ΠΛΑΤΑΝΟΤΟΠΟΥ  
ΤΟΥ ΔΗΜΟΥ ΠΑΓΓΑΙΟΥ, Π.Ε. ΚΑΒΑΛΑΣ

ΤΟΠΟΓΡΑΦΙΚΟ ΔΙΑΓΡΑΜΜΑ  
ΚΛΙΜΑΚΑ 1:5000



ΧΑΡΤΗΣ ΠΡΟΣΑΝΑΤΟΛΙΣΜΟΥ  
ΚΛΙΜΑΚΑ 1:200000  
Θέση επέμβασης



ΣΥΝΤΕΤΑΓΜΕΝΕΣ ΣΕ ΣΥΣΤΗΜΑ ΕΓΣΑ '87

Τμήμα 1		Τμήμα 3			
	X	Y			
1.	505262,2000	4522689,8600	35.	505399,8200	4522623,1900
2.	505258,1000	4522659,7400	36.	505399,8200	4522613,0300
3.	505392,6900	4522661,2200	37.	505387,4600	4522615,9500
4.	505385,2600	4522650,5000	38.	505376,3700	4522616,0700
5.	505367,8700	4522640,5800	39.	505365,8700	4522611,7500
6.	505360,7500	4522638,7200	40.	505357,2300	4522604,1700
7.	505346,7500	4522631,4800	41.	505350,3200	4522611,9600
8.	505340,8800	4522621,9600	42.	505355,4800	4522625,6400
9.	505325,8100	4522595,0900	43.	505367,0400	4522631,4700
10.	505302,4800	4522604,2800	44.	505445,1700	4522661,8000
11.	505280,5900	4522590,0600	45.	505519,6700	4522662,6200
12.	505250,1300	4522591,6400	46.	505472,0000	4522737,4400
13.	505182,7400	4522559,8000	47.	505490,5400	4522737,8100
14.	505133,9400	4522562,3400	48.	505503,7100	4522733,0200
15.	505177,6000	4522615,4900	49.	505503,0600	4522718,3800
16.	505174,7500	4522657,8000	50.	505490,0500	4522713,9600
17.	505145,6200	4522651,9000	51.	505535,7800	4522702,6100
18.	505126,4500	4522674,7700	52.	505548,4600	4522693,8200
19.	505112,8000	4522690,6200	53.	505549,8800	4522681,9700
20.	505111,0000	4522780,2900	54.	505527,0800	4522655,4100
Εμβαδόν: 25.101,75 τ.μ.		Εμβαδόν: 4.719,67 τ.μ.			

Τμήμα 2	
	X
21.	505482,4000
22.	505476,0100
23.	505454,7400
24.	505343,8400
25.	505288,1900
26.	505252,8900
27.	505263,6200
28.	505315,2800
29.	505331,6700
30.	505377,0300
31.	505401,3700
32.	505416,5200
33.	505430,2800
34.	505445,5300
Εμβαδόν: 16.721,41 τ.μ.	

**ΕΘΝΙΚΟ ΤΥΠΟΓΡΑΦΕΙΟ**  
Για τεχνικούς λόγους στο σχεδιάγραμμα,  
από το ηλεκτρονικό αρχείο, έγινε  
σμίκρυνση κατά ποσοστό **79%**

Το παρόν αποτελεί αναπόσπαστο μέρος της  
υπ' αριθ. **81530/27.2.2025**  
απόφασης του Γενικού Γραμματέα Δασών Υ.Π.ΕΝ.

DESPOINA STYLIADOU  
04/03/2025 09:32

ΘΕΣ/ΝΙΚΗ / / 2024 Με εντολή Γ.Γ.Δ. Ο ΕΠΙΘΕΩΡΗΤΗΣ ΕΦΑΡΜΟΓΗΣ ΔΑΣΙΚΗΣ ΠΟΛΙΤΙΚΗΣ ΜΑΚΕΔΟΝΙΑΣ - ΘΡΑΚΗΣ Δρ. ΝΙΚΗΤΑΣ ΦΡΑΓΚΙΣΚΑΚΗΣ	ΚΑΒΑΛΑ / / 2024 Ο ΔΙΕΥΘΥΝΤΗΣ ΔΑΣΩΝ Ν. ΚΑΒΑΛΑΣ ΙΩΑΝΝΗΣ ΚΑΠΕΤΑΝΓΙΑΝΝΗΣ ΔΑΣΟΛΟΓΟΣ ΜΕ Α' ΒΑΘΜΟ	ΚΑΒΑΛΑ, 10 / 02 / 2025 Ο ΑΝΑΠΛΗΡΩΤΗΣ ΠΡΟΪΣΤΑΜΕΝΟΣ ΔΑΣΑΡΧΕΙΟΥ ΚΑΒΑΛΑΣ Δρ. ΝΙΚΟΛΑΟΣ ΚΟΝΤΟΣ ΔΑΣΟΛΟΓΟΣ ΜΕ Α' ΒΑΘΜΟ	ΚΑΒΑΛΑ, 10 / 02 / 2025 Η ΣΥΝΤΑΚΤΡΙΑ ΑΝΑΣΤΑΣΙΑ ΜΟΥΤΑΦΤΣΗ ΔΑΣΟΛΟΓΟΣ ΜΕ Α' ΒΑΘΜΟ
--	--	---	--

Η απόφαση αυτή να δημοσιευθεί στην Εφημερίδα της Κυβερνήσεως.

Θεσσαλονίκη, 27 Φεβρουαρίου 2025

Με εντολή Γενικού Γραμματέα Δασών  
Ο Προϊστάμενος Επιθεώρησης  
Εφαρμογής Δασικής Πολιτικής  
Μακεδονίας-Θράκης  
ΝΙΚΗΤΑΣ ΦΡΑΓΚΙΣΚΑΚΗΣ

Αριθμ. 81588

(3)

**Κήρυξη εκτάσεως ως αναδασωτέας, εμβαδού 17.404,00 τ.μ. στη θέση «Αραπισόλα», ΤΚ Σουλίου, ΔΕ Πατρών, Δήμου Πατρέων, Π.Ε. Αχαΐας.**

Ο ΓΕΝΙΚΟΣ ΓΡΑΜΜΑΤΕΑΣ ΔΑΣΩΝ  
ΤΟΥ ΥΠΟΥΡΓΕΙΟΥ  
ΠΕΡΙΒΑΛΛΟΝΤΟΣ ΚΑΙ ΕΝΕΡΓΕΙΑΣ

Έχοντας υπόψη:

1. Την παρ. 1 του άρθρου 24 και την παρ. 3 του άρθρου 117 του Συντάγματος της Ελλάδας.

2. Τον ν. 3200/1955 «Περί διοικητικής αποκέντρωσης» (Α' 97).

3. Το άρθρο 2 του ν. 4824/2021 (Α' 156) με το οποίο κυρώθηκε η από 13-08-2021 Πράξη Νομοθετικού Περιεχομένου «Εκτακτα μέτρα για την αποτελεσματική προστασία και την ταχεία αποκατάσταση του φυσικού περιβάλλοντος, την άμεση στήριξη των πληγέντων από τις πυρκαγιές Ιουλίου/Αυγούστου 2021 και συναφείς διατάξεις» (Α' 143).

4. Τα άρθρα 47 έως 55 του ν. 4915/2022 (Α' 63).

5. Το π.δ. 6/2022 «Σύσταση και μετονομασία Γενικών Γραμματειών, σύσταση Ειδικής Γραμματείας, μεταφορά υπηρεσιών και αρμοδιοτήτων» (Β' 17).

6. Το π.δ. 29/2022 «Τροποποίηση του π.δ. 132/2017 "Οργανισμός Υπουργείου Περιβάλλοντος και Ενέργειας" (Α' 160)» (Α' 77).

7. Την υπό στοιχεία ΥΠΕΝ/ΔΔΥ/50878/3749/20-05-2022 (ΨΓΒΩ4653Π8-ΩΧ6) εγκύκλιο του Υπουργείου Περιβάλλοντος και Ενέργειας.

8. Την υπό στοιχεία ΥΠΕΝ/ΔΔΥ/48478/3594/16-05-2022 κοινή υπουργική απόφαση «Καθορισμός των διοικητικών λεπτομερειών μεταφοράς των δασικών υπηρεσιών, του αντίστοιχου προσωπικού και λοιπών θεμάτων της παρ. 5 άρθρου τρίτου της από 13-08-2021 Πράξης Νομοθετικού Περιεχομένου (Α' 143), η οποία κυρώθηκε με το άρθρο 2 του ν. 4824/2021 (Α' 156)» (Β' 2415).

9. Την υπό στοιχεία ΥΠΕΝ/ΔΝΕΠ/68754/2347/19-07-2022 απόφαση του Υπουργού Περιβάλλοντος και Ενέργειας περί «Εξουσιοδότηση υπογραφής "Με εντολή Υπουργού", του Υπουργού Περιβάλλοντος και Ενέργειας και "Με εντολή Υπηρεσιακού Γραμματέα", του Υπηρεσιακού Γραμματέα του Υπουργείου Περιβάλλοντος

και Ενέργειας (Υ.Π.ΕΝ.), κατά λόγο αρμοδιότητας, στους Προϊσταμένους των Επιθεωρήσεων Εφαρμογής Δασικής Πολιτικής της Γενικής Γραμματείας Δασών του Υπουργείου Περιβάλλοντος και Ενέργειας και στους Προϊσταμένους των Διευθύνσεων, Δασαρχείων και Τμημάτων που υπάγονται σε αυτές» (Β' 4041).

10. Την υπό στοιχεία ΥΠΕΝ/ΔΝΕΠ/83988/2740/25-08-2022 κοινή υπουργική απόφαση του Υπουργού, Υφυπουργού και Γενικού Γραμματέα Δασών του Υπουργείου Περιβάλλοντος και Ενέργειας περί «Εξουσιοδότηση υπογραφής "Με εντολή Υπουργού" του Υπουργού Περιβάλλοντος και Ενέργειας, "Με εντολή Υφυπουργού" του Υφυπουργού Περιβάλλοντος και Ενέργειας και "Με εντολή Γενικού Γραμματέα Δασών" του Γενικού Γραμματέα Δασών του Υπουργείου Περιβάλλοντος και Ενέργειας, κατά λόγο αρμοδιότητας, στον Προϊστάμενο της Γενικής Διεύθυνσης Δασών και Δασικού Περιβάλλοντος της Γενικής Γραμματείας Δασών του Υ.Π.ΕΝ., στους Προϊσταμένους των Επιθεωρήσεων Εφαρμογής Δασικής Πολιτικής και στους Προϊσταμένους των Διευθύνσεων, Δασαρχείων και Τμημάτων που υπάγονται σε αυτές» (Β' 4528).

11. Τις υπ' αρ. 160417/1180/08-07-1980 και 182447/3049/24-09-1980 διαταγές του Υπουργείου Γεωργίας.

12. Το γεγονός ότι η εν λόγω έκταση είχε κηρυχθεί αναδασωτέα για προστατευτικούς λόγους με την υπ' αρ. 102293/13-09-1934 (Β' 133) απόφαση κήρυξης έκτασης ως αναδασωτέα, του Υπουργού Γεωργίας.

13. Την υπ' αρ. 75929/25-02-2025 αναφορά του Δασαρχείου Πατρών, με την οποία προτείνεται η κήρυξη ως αναδασωτέας της αναφερόμενης στο θέμα έκτασης λόγω πυρκαγιάς.

14. Τη σύμφωνη γνώμη της Διεύθυνσης Δασών Αχαΐας, αποφασίζουμε:

Κηρύσσουμε ως αναδασωτέα, με σκοπό την αποκατάσταση με φυσική αναγέννηση ή τεχνητή αναδάσωση της δασικής βλάστησης που καταστράφηκε δια πυρκαγιάς, έκταση Δημόσιου Δάσους αείφυλλων πλατύφυλλων (σχίνα, πρίνους, φυλίκι, κουμαριές κ.λπ.) με ποσοστό κάλυψης 40-60 %, εμβαδού 17.404,00 τ.μ. στη θέση «Αραπισόλα», ΤΚ Σουλίου, ΔΕ Πατρών, Δήμου Πατρέων, Π.Ε. Αχαΐας, η οποία αποτελείται από τα σημεία 1-2-3-.... 21-22-1 όπως αυτά φαίνονται και περιγράφονται στο συνημμένο τοπογραφικό διάγραμμα κλίμακας 1:2000 το οποίο συνοδεύει την παρούσα και έχει όρια:

Βόρεια: Με δημόσιο δάσος

Νότια: Με δημόσιο δάσος

Ανατολικά: Με δημόσιο δάσος

Δυτικά: Με δημόσιο δάσος

Επιτρέπεται υποβολή κατ' αυτής αίτησης ακύρωσης στο οικείο Διοικητικό Εφετείο (άρθρο 47 ν. 3900/2010, Α' 213) μέσα σε προθεσμία (60) ημερών που αρχίζει από την επομένη της δημοσίευσης ή κοινοποίησης της (άρθρο 46 π.δ. 18/1989 - Α' 8).

Από τις διατάξεις της απόφασης αυτής δεν προκαλείται δαπάνη σε βάρος του κρατικού προϋπολογισμού.

Απόσπασμα Ορθοφωτοαέριας 2007-09 ΕΚΧΑ Α.Ε



Συντεταγμένες Σημείων ΕΓΣΑ 87

1	307969,69	4228992,40
2	307911,07	4228993,88
3	307909,03	4228991,59
4	307906,02	4228943,26
5	307901,34	4228940,45
6	307889,52	4228935,37
7	307887,53	4228933,19
8	307886,34	4228931,29
9	307884,30	4228953,89
10	307882,20	4228972,39
11	307885,46	4228973,52
12	307893,61	4228944,40
13	307911,03	4228932,08
14	307963,39	4228931,15
15	307965,25	4228989,24
16	307961,06	4228994,81
17	307952,69	4228979,83
18	307946,64	4228805,50
19	307949,90	4228918,52
20	307959,20	4228941,99
21	307966,74	4228950,35
22	307970,13	4228954,77
1	307969,69	4228992,40

**ΘΕΩΡΗΘΗΚΕ**

Ο Προϊστάμενος Επιθεώρησης  
Εφαρμογής Δασικής Πολιτικής(Π.ΔΕ&Ι)

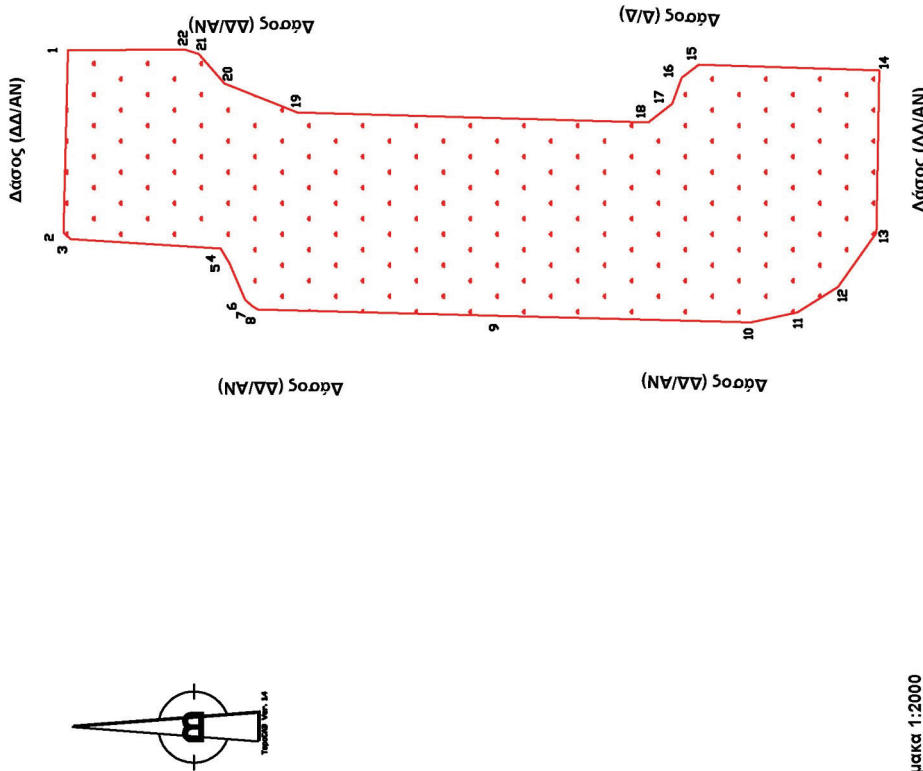
ΝΙΚΙΤΑΣ ΜΑΖΙΣ  
28/02/2025 13:44

Νικήτας Μάζις  
Δασολόγος-Περιβαλλοντολόγος Msc

**ΤΟΠΟΓΡΑΦΙΚΟ ΔΙΑΓΡΑΜΜΑ**

Δημοσίου Δάσους αειφ.πλατυφύλλων που κήφες από πυρκαγιά στις 07-11-2024 στη θέση "Αραπίσολα" Τ.Κ Σουλίου Δήμου Πατρέων Εμβραδού 17.404 τ.μ (Υπό σημεία 1,2,3,,,20,21,22,1) και προτείνουμε την κήφη του ως Αναδάσωτέα.

**ΕΘΝΙΚΟ ΤΥΠΟΓΡΑΦΕΙΟ**  
Για τεχνικούς λόγους στο σχεδιάγραμμα, από το ηλεκτρονικό αρχείο, έγινε σμίκρυνση κατά ποσοστό **82%**



κλίμακα 1:2000

Οι Συντάκτες

Με εντολή ΥΠΕΝ  
Ο Δασάρχης Πατρέων

ΓΕΩΡΓΙΟΣ ΤΣΑΤΣΑΡΗΣ  
16/01/2025 11:37

Γεώργιος Τσάτσαρης  
Γεωτεχνικός-Δασοφύλακας

ΚΩΝΣΤΑΝΤΙΝΟΣ ΚΑΡΑΪΣΚΟΣ  
19/02/2025 14:08

Κωνσταντίνος Καραϊσκος  
Δασοπόνος

ΣΤΑΥΡΟΣ ΒΑΡΒΑΤΣΟΥΛΙΣ  
25/02/2025 10:05

Σταύρος Βαρβατσουλής  
Δασολόγος

Η απόφαση αυτή να δημοσιευθεί στην Εφημερίδα της Κυβερνήσεως.

Πάτρα, 28 Φεβρουαρίου 2025

Με εντολή Γενικού Γραμματέα Δασών  
Ο Προϊστάμενος Επιθεώρησης  
Εφαρμογής Δασικής Πολιτικής  
Πελοποννήσου, Δυτικής Ελλάδας και Ιονίου

ΝΙΚΗΤΑΣ ΜΑΖΗΣ







## ΕΘΝΙΚΟ ΤΥΠΟΓΡΑΦΕΙΟ

Το Εθνικό Τυπογραφείο αποτελεί δημόσια υπηρεσία υπαγόμενη στην Προεδρία της Κυβέρνησης και έχει την ευθύνη τόσο για τη σύνταξη, διαχείριση, εκτύπωση και κυκλοφορία των Φύλλων της Εφημερίδας της Κυβερνήσεως (ΦΕΚ), όσο και για την κάλυψη των εκτυπωτικών - εκδοτικών αναγκών του δημοσίου και του ευρύτερου δημόσιου τομέα (ν. 3469/2006/Α' 131 και π.δ. 29/2018/Α'58).

### 1. ΦΥΛΛΟ ΤΗΣ ΕΦΗΜΕΡΙΔΑΣ ΤΗΣ ΚΥΒΕΡΝΗΣΕΩΣ (ΦΕΚ)

- Τα **ΦΕΚ σε ηλεκτρονική μορφή** διατίθενται δωρεάν στο [www.et.gr](http://www.et.gr), την επίσημη ιστοσελίδα του Εθνικού Τυπογραφείου. Όσα ΦΕΚ δεν έχουν ψηφιοποιηθεί και καταχωριστεί στην ανωτέρω ιστοσελίδα, ψηφιοποιούνται και αποστέλλονται επίσης δωρεάν με την υποβολή αιτήματος στην ηλεκτρονική διεύθυνση [feksales@et.gr](mailto:feksales@et.gr).
- Τα **ΦΕΚ σε έντυπη μορφή** διατίθενται σε μεμονωμένα φύλλα είτε απευθείας από το Τμήμα Πωλήσεων και Συνδρομητών, είτε ταχυδρομικά με την αποστολή αιτήματος παραγγελίας στην ηλεκτρονική διεύθυνση [feksales@et.gr](mailto:feksales@et.gr).
  - Το κόστος ενός ασπρόμαυρου ΦΕΚ από 1 έως 16 σελίδες είναι 1,00 €, αλλά για κάθε επιπλέον οκτασέλιδο (ή μέρος αυτού) προσαυξάνεται κατά 0,20 €. Το κόστος ενός έγχρωμου ΦΕΚ από 1 έως 16 σελίδες είναι 1,50 €, αλλά για κάθε επιπλέον οκτασέλιδο (ή μέρος αυτού) προσαυξάνεται κατά 0,30 €.
  - Το τεύχος Α.Σ.Ε.Π. διατίθεται δωρεάν.
  - Υπάρχει δυνατότητα ετήσιας συνδρομής οποιουδήποτε τεύχους σε έντυπη μορφή μέσω του Τμήματος Πωλήσεων και Συνδρομητών.

#### • Τρόποι αποστολής κειμένων προς δημοσίευση:

**A.** Αποστολή των εγγράφων προς δημοσίευση στο ΦΕΚ στην ηλεκτρονική διεύθυνση <https://eservices.et.gr>. Σχετικές εγκύκλιοι και οδηγίες στην ηλεκτρονική διεύθυνση του Εθνικού Τυπογραφείου ([www.et.gr](http://www.et.gr)) στη διαδρομή **Ανακοινώσεις** → **Εγκύκλιοι**.

**B.** Κατ' εξαίρεση, όσοι πολίτες δεν διαθέτουν προηγμένη ψηφιακή υπογραφή μπορούν είτε να αποστέλλουν ταχυδρομικά, είτε να καταθέτουν με εκπρόσωπό τους κείμενα προς δημοσίευση εκτυπωμένα σε χαρτί στο Τμήμα Παραλαβής και Καταχώρισης Δημοσιευμάτων.

• Πληροφορίες, σχετικά με την αποστολή/κατάθεση εγγράφων προς δημοσίευση, την ημερήσια κυκλοφορία των Φ.Ε.Κ., με την πώληση των τευχών και με τους ισχύοντες τιμοκαταλόγους για όλες τις υπηρεσίες μας, περιλαμβάνονται στον ιστότοπο ([www.et.gr](http://www.et.gr)). Επίσης μέσω του ιστότοπου δίδονται πληροφορίες σχετικά με την πορεία δημοσίευσης των εγγράφων, με βάση τον Κωδικό Αριθμό Δημοσιεύματος (ΚΑΔ). Πρόκειται για τον αριθμό που εκδίδει το Εθνικό Τυπογραφείο για όλα τα κείμενα που πληρούν τις προϋποθέσεις δημοσίευσης.

### 2. ΕΚΤΥΠΩΤΙΚΕΣ - ΕΚΔΟΤΙΚΕΣ ΑΝΑΓΚΕΣ ΤΟΥ ΔΗΜΟΣΙΟΥ

Το Εθνικό Τυπογραφείο ανταποκρινόμενο σε αιτήματα υπηρεσιών και φορέων του δημοσίου αναλαμβάνει να σχεδιάσει και να εκτυπώσει έντυπα, φυλλάδια, βιβλία, αφίσες, μπλοκ, μηχανογραφικά έντυπα, φακέλους για κάθε χρήση, κ.ά.

Επίσης σχεδιάζει ψηφιακές εκδόσεις, λογότυπα και παράγει οπτικοακουστικό υλικό.

Ταχυδρομική Διεύθυνση: **Καποδιστρίου 34, 10432 Αθήνα**

**ΤΗΛΕΦΩΝΙΚΟ ΚΕΝΤΡΟ: 210 5279000**

Ιστότοπος: **[www.et.gr](http://www.et.gr)**

Πληροφορίες σχετικά με την λειτουργία του ιστότοπου: **[helpdesk.et@et.gr](mailto:helpdesk.et@et.gr)**

Αποστολή εγγράφων προς δημοσίευση στο ΦΕΚ στην ηλεκτρονική διεύθυνση

**<https://eservices.et.gr>**

#### **ΕΞΥΠΗΡΕΤΗΣΗ ΚΟΙΝΟΥ**

**Πωλήσεις - Συνδρομές:** (Ισόγειο, τηλ. 210 5279178 - 180)

**Πληροφορίες:** (Ισόγειο, Γραφείο 3 και τηλεφ. κέντρο 210 5279000)

**Παραλαβή Δημοσιευτέας Ύλης:** (Ισόγειο, τηλ. 210 5279167, 210 5279139)

**Ωράριο για το κοινό:** Δευτέρα έως και Παρασκευή: 8:00 - 13:30

